



**DELIBERATION N° 24/022 AC DE L'ASSEMBLEE DE CORSE  
APPROUVANT LE PROGRAMME DES TRAVAUX  
DES FORESTIERS-SAPEURS 2024**

**CHÌ APPROVA U PRUGRAMMA DI TRAVAGLI DI U GENIU FURISTIERU  
PÈ U 2024**

**SEANCE DU 1ER MARS 2024**

L'an deux mille vingt quatre, le premier mars, l'Assemblée de Corse, convoquée le 16 février 2024, s'est réunie au nombre prescrit par la loi, dans le lieu habituel de ses séances sous la présidence de Mme Marie-Antoinette MAUPERTUIS, Présidente de l'Assemblée de Corse.

**ETAIENT PRESENTS : Mmes et MM.**

Danielle ANTONINI, Jean-Baptiste ARENA, Véronique ARRIGHI, Serena BATTESTINI, Paul-Félix BENEDETTI, Jean BIANCUCCI, Didier BICCHIERAY, Jean-Marc BORRI, Marie-Claude BRANCA, Vannina CHIARELLI-LUZI, Cathy COGNETTI-TURCHINI, Romain COLONNA, Christelle COMBETTE, Frédérique DENSARI, Santa DUVAL, Muriel FAGNI, Petru Antone FILIPPI, Eveline GALLONI D'ISTRIA, Pierre GHIONGA, Josepha GIACOMETTI-PIREDDA, Pierre GUIDONI, Vanina LE BOMIN, Ghjuvan'Santu LE MAO, Jean-Jacques LUCCHINI, Don Joseph LUCCIONI, Saveriu LUCIANI, Sandra MARCHETTI, Marie-Antoinette MAUPERTUIS, Georges MELA, Nadine NIVAGGIONI, Jean-Paul PANZANI, Chantal PEDINIELLI, Véronique PIETRI, Antoine POLI, Pierre POLI, Juliette PONZEVERA, Louis POZZO DI BORGO, Anne-Laure SANTUCCI, Jean-Michel SAVELLI, Joseph SAVELLI, Julia TIBERI, Hervé VALDRIGHI, Hyacinthe VANNI

**ETAIENT ABSENTS ET AVAIENT DONNE POUVOIR :**

M. Jean-Félix ACQUAVIVA à M. Ghjuvan'Santu LE MAO  
M. Jean-Christophe ANGELINI à M. Saveriu LUCIANI  
Mme Vanina BORROMEI à M. Pierre POLI  
Mme Valérie BOZZI à Mme Santa DUVAL  
M. Paul-Joseph CAITUCOLI à M. Jean-Paul PANZANI  
Mme Françoise CAMPANA à Mme Vannina CHIARELLI-LUZI  
Mme Marie-Hélène CASANOVA-SERVAS à Mme Muriel FAGNI  
Mme Angèle CHIAPPINI à M. Georges MELA  
Mme Anna Maria COLOMBANI à Mme Sandra MARCHETTI  
Mme Lisa FRANCISCI-PAOLI à Mme Eveline GALLONI D'ISTRIA  
M. Jean-Charles GIABICONI à M. Hervé VALDRIGHI  
M. Xavier LACOMBE à M. Didier BICCHIERAY  
Mme Marie-Thérèse MARIOTTI à M. Jean-Michel SAVELLI  
M. Jean-Martin MONDOLONI à Mme Christelle COMBETTE  
Mme Paula MOSCA à Mme Frédérique DENSARI

Mme Marie-Anne PIERI à Mme Chantal PEDINIELLI  
M. Paul QUASTANA à Mme Marie-Claude BRANCA  
M. Jean-Louis SEATELLI à M. Pierre GUIDONI  
M. François SORBA à Mme Véronique ARRIGHI  
Mme Charlotte TERRIGHI à Mme Cathy COGNETTI-TURCHINI

## **L'ASSEMBLEE DE CORSE**

- VU** le Code général des collectivités territoriales, et notamment son l'article L. 3232-5 donnant compétence à la Collectivité de Corse en matière d'aménagement du territoire en vue de prévenir le risque d'incendies, et son titre II, livre IV, IVème partie, particulièrement ses articles L. 4421-1 à L. 4426-1 et R. 4425-1 à D. 4425-53,
- VU** le Code forestier, et notamment ses articles L. 133-2 et suivants,
- VU** la délibération n° 21/119 AC de l'Assemblée de Corse du 22 juillet 2021 approuvant le cadre général d'organisation et de déroulement des séances publiques de l'Assemblée de Corse, modifiée,
- VU** la délibération n° 21/195 AC de l'Assemblée de Corse du 18 novembre 2021 adoptant le règlement budgétaire et financier de la Collectivité de Corse,
- VU** la délibération n° 23/023 AC de l'Assemblée de Corse du 9 mars 2023 portant approbation du Budget Primitif de la Collectivité de Corse pour l'exercice 2023,
- VU** la délibération n° 23/125 AC de l'Assemblée de Corse du 26 octobre 2023 approuvant le Budget Supplémentaire de la Collectivité de Corse pour l'exercice 2023,
- VU** le Plan de Protection des Forêts et des Espaces Naturels contre les Incendies de Corse (PPFENI) 2013-2022, ainsi que les travaux en cours ayant trait à sa révision,
- VU** les programmes de travaux 2024 présentés pour le Cismonte et le Pumonti,
- VU** l'avis n° 2024-3 de la Chambre des Territoires en date du 27 février 2024,
- SUR** rapport du Président du Conseil exécutif de Corse,
- SUR** rapport de la Commission du Développement Économique, du Numérique, de l'Aménagement du Territoire et de l'Environnement,

## **APRES EN AVOIR DELIBERE**

À l'unanimité,

**Ont voté POUR (63) : Mmes et MM.**

Jean-Félix ACQUAVIVA, Jean-Christophe ANGELINI, Danielle ANTONINI, Jean-Baptiste ARENA, Véronique ARRIGHI, Serena BATTESTINI, Paul-Félix BENEDETTI, Jean BIANCUCCI, Didier BICCHIERAY, Jean-Marc BORRI, Vanina BORROMEI, Valérie BOZZI, Marie-Claude BRANCA, Paul-Joseph CAITUCOLI, Françoise CAMPANA, Marie-Hélène CASANOVA-SERVAS, Angèle CHIAPPINI, Vannina CHIARELLI-LUZI, Cathy COGNETTI-TURCHINI, Anna Maria COLOMBANI, Romain COLONNA, Christelle COMBETTE, Frédérique DENSARI, Santa DUVAL, Muriel FAGNI, Petru Antone FILIPPI, Lisa FRANCISCI-PAOLI, Eveline GALLONI D'ISTRIA, Pierre GHIONGA, Jean-Charles GIABICONI, Josepha GIACOMETTI-PIREDDA, Pierre GUIDONI, Xavier LACOMBE, Vanina LE BOMIN, Ghjuvan'Santu LE MAO, Don Joseph LUCCIONI, Jean-Jacques LUCCHINI, Saveriu LUCIANI, Sandra MARCHETTI, Marie-Thérèse MARIOTTI, Marie-Antoinette MAUPERTUIS, Georges MELA, Jean-Martin MONDOLONI, Paula MOSCA, Nadine NIVAGGIONI, Jean-Paul PANZANI, Chantal PEDINIELLI, Marie-Anne PIERI, Véronique PIETRI, Antoine POLI, Pierre POLI, Juliette PONZEVERA, Louis POZZO DI BORGO, Paul QUASTANA, Anne-Laure SANTUCCI, Jean-Michel SAVELLI, Joseph SAVELLI, Jean-Louis SEATELLI, François SORBA, Charlotte TERRIGHI, Julia TIBERI, Hervé VALDRIGHI, Hyacinthe VANNI

**ARTICLE PREMIER :**

**APPROUVE** le programme de travaux du Cismonte et du Pumonti des forestiers-sapeurs de la Collectivité de Corse pour l'année 2024, annexé à la présente délibération.

**ARTICLE 2 :**

La présente délibération fera l'objet d'une publication sous forme électronique sur le site internet de la Collectivité de Corse.

Aiacciu, le 1er mars 2024

La Présidente de l'Assemblée de Corse,



Marie-Antoinette MAUPERTUIS

# **ASSEMBLEE DE CORSE**

1 ERE SESSION ORDINAIRE DE 2024

REUNION DES 29 FÉVRIER ET 1ER MARS 2024

**RAPPORT DE MONSIEUR**  
**LE PRESIDENT DU CONSEIL EXECUTIF DE CORSE**

**PRUGRAMMA DI TRAVAGLI DI U GENIU FURISTIERU PÈ**  
**U 2024**

**PROGRAMME DES TRAVAUX DES FORESTIERS-SAPEURS**  
**2024**

COMMISSION(S) COMPETENTE(S) : Commission du Développement Economique, du Numérique, de l'Aménagement du Territoire et de l'Environnement

## RAPPORT DU PRESIDENT DU CONSEIL EXECUTIF DE CORSE

### 1. Préambule

Le présent rapport a pour objet de présenter le programme 2024 des travaux des forestiers-sapeurs sur les territoires du Pumonti et du Cismonte dans la limite des ressources en effectifs et matériels de la Collectivité de Corse.

Pour rappel, la charge de la création et de l'entretien des ouvrages DFCI relèvent de la compétence des maitres d'ouvrages détenant la compétence DFCI, en l'occurrence les communes et/ou les EPCI.

À cette fin, la Collectivité de Corse entend accompagner les collectivités, qui ne disposent pas nécessairement des moyens leur permettant de mettre en œuvre l'entretien des ouvrages DFCI.

Ce programme de travaux a été partagé en interservices et permet une expertise du besoin d'entretien ouvrage par ouvrage afin d'utiliser le strict nécessaire du potentiel « *forestiers-sapeurs* » disponible. L'objectif est d'une part, de favoriser la réalisation de nouveaux ouvrages et d'autre part, de répondre aux nouvelles dispositions des conventions avec les communes forestières relatives à la création de zones de réduction de combustibles (ZRC) et à l'accès à la ressource bois.

### 2. Objectifs

Ces travaux comprennent l'entretien des ouvrages de prévention des incendies implantés sur l'ensemble de l'île et suivant les préconisations du Plan de protection des forêts et des espaces naturels contre les incendies (PPFENI).

Ce programme a été préparé dans l'objectif d'assurer aux acteurs de la lutte de disposer d'ouvrages opérationnels de Défense des Forêts Contre les Incendies (DFCI).

Il s'agit pour mémoire :

- de l'entretien de pistes DFCI et leurs bandes débroussaillées de sécurité (BDS) : 167 pistes dans le Cismonte et 258 pistes dans Pumonti ;
- de l'entretien de Zones d'Appui à la Lutte (ZAL) : 66 ouvrages pour 3 246 ha sur le Cismonte et 82 ouvrages pour 2 100 ha dans le Pumonti ;
- du débroussaillage systématique autour des points d'eau et des zones de posé hélico (DZ) ;

- de l'entretien de coupures de combustible actives (CCA), de zones d'autorésistance, de zones de regroupement et de layons débroussaillés par anticipation servant d'appui à la mise en œuvre d'une opération feu tactique

L'ensemble de ces ouvrages constitue un réseau adossé aux grandes coupures naturelles ou agricoles, dont l'objectif principal est de limiter l'extension des grands incendies et de permettre aux services de lutte de s'y opposer en utilisant des moyens de lutte traditionnels (terrestres et/ou aériens) et/ou des feux tactiques.

Afin d'atteindre les objectifs opérationnels fixés par les documents de programmation, les forestiers-sapeurs disposent d'outils adaptés à la configuration des zones à traiter :

- technique de débroussaillage manuel (débroussailleuses, tronçonneuses) ;
- technique de débroussaillage mécanique (engins lourds de débroussaillage, gyrobroyeurs) ;
- technique de brûlage dirigé.

L'historique et le positionnement géographique des ouvrages leur confèrent une dynamique végétale qui leur est propre et qui nécessite des visites périodiques de la part des services impliqués dans la prévention et la lutte contre les incendies, afin de déterminer les actions à mener leur permettant de répondre aux exigences de sécurité imposées par les normes DFCI.

### **3. Bilan du programme de travaux 2023**

Malgré les contraintes liées aux ressources humaines et en matériels, les forestiers-sapeurs (163 forestiers-sapeurs à ce jour : 80 dans le Pumonti et 83 et dans le Cismonte) ont réalisé les travaux suivants en 2023 :

1. En Cismonte, 1100 hectares réalisés sur 1 621 ha prévus, 130 km de pistes DFCI sur 80 km prévus, et 70 hectares de brûlage soit un taux de réalisation de 68 % et 162 %, respectivement ;
2. En Pumonti, 753 hectares réalisés sur 975 hectares prévus et 230 km de pistes sur 272 km prévus, soit un taux de réalisation de 77 % et 84 %, respectivement.

Afin d'améliorer ce bilan, un plan de renouvellement du matériel sur 5 ans a été défini en priorisant les investissements sur les engins de travaux. Un groupe de travail dédié a permis de préciser les besoins et d'engager les premières acquisitions en 2023 pour un montant de 2 M€, co-financées par plusieurs sources complémentaires : crédits du Conservatoire de la Forêt Méditerranéenne (CFM), crédits FEADER et autres programmes européens. Cet effort de modernisation se poursuivra en 2024 en adéquation avec les moyens alloués par la Direction des Moyens Roulants. Il s'agira aussi d'envisager le renforcement progressif des effectifs sur les territoires, en prenant en considération les difficultés inhérentes au contexte budgétaire actuel.

### 3. Le Programme de travaux 2024

Les forestiers-sapeurs interviendront en 2024 sur 38 ouvrages dans le Cismonte et 35 ouvrages dans le Pumonti, ainsi que sur des zones de gestion de combustibles, des coupures actives, des zones de regroupement, autour des points d'eau et enfin sur les pistes DFCl, tant en débroussaillage latéral qu'en reprofilage de bandes de roulement, en tant que de besoin.

En fonction des priorités d'intervention et du plan de charge des forestiers-sapeurs, les programmes de travaux et de brûlages dirigés ont été présentés, débattus et arbitrés :

- En premier lieu, au sein des Groupes Techniques Départementaux interservices le 15 et 17 janvier ;
- En second lieu, au sein des sous-commissions départementales pour la sécurité contre les risques d'incendies de forêts ;
- Enfin, au sein de la Chambre des Territoires en session plénière le lundi 12 février 2024.

Ces programmes intègrent des tableaux prévisionnels des actions par commune qui sont susceptibles néanmoins d'être modifiés suivant les ressources humaines, la disponibilité des matériels déployés, les conditions météorologiques et les opportunités opérationnelles liées à la prévention incendie.

Dans le cadre de la mise en œuvre du Programme pour la Forêt et le Bois de Corse (PFBC) adopté en décembre 2023 par l'Assemblée de Corse, les actions liées à l'amélioration de la desserte forestière et à la réouverture de milieux seront engagées dès cette année en adéquation avec la politique d'aménagement du territoire de la Collectivité de Corse.

### 4. Propositions d'évolution

La réglementation favorise la gestion intercommunale de la défense de la forêt contre l'incendie. Elle permet aux communes, membres d'une communauté de communes, de transférer leurs compétences en la matière à leur EPCI d'appartenance. Dans le respect du positionnement de chaque commune et EPCI, l'option du transfert aux EPCI de la compétence DFCl est actuellement en débat. Les partisans de cette option soulignent qu'elle permet une mutualisation des moyens avec une véritable gestion centralisée et une réduction du nombre d'interlocuteurs.

Dans le contexte du réchauffement climatique, la recherche d'une cohérence territoriale et d'une rationalisation des demandes de financements est aujourd'hui indispensable, eu égard au nombre croissant des besoins en ouvrages et équipements DFCl sur les territoires (communes et/ou EPCI).

Par ailleurs, les politiques publiques relatives à la protection de la forêt et à la prévention des incendies relèvent largement de la Collectivité de Corse en vertu des dispositions de l'article L. 3232-5 du Code général des collectivités territoriales (CGCT) qui lui permettent de « *financer ou mettre en œuvre des actions d'aménagement, d'équipement et de surveillance des forêts afin, d'une part, de prévenir les incendies et, le cas échéant, de faciliter les opérations de lutte et, d'autre part, de reconstituer les forêts* ».

L'adoption du Programme pour la Forêt et le Bois de Corse (PFBC) permet aujourd'hui à la Collectivité de Corse de mettre en œuvre diverses actions dynamiques de façon coordonnée : l'amélioration des dessertes forestières, la prise en compte de la richesse fonctionnelle de la forêt, la formation couplée à la recherche et l'innovation, le développement de l'économie de la filière bois.

Enfin, une évolution de la composition de la sous-commission départementale pourrait être envisagée afin d'associer plus étroitement les élus de l'Assemblée de Corse et de la Chambre des Territoires aux groupes de travail, aux orientations stratégiques et aux mesures relatives à la prévention pour la sécurité contre les risques d'incendie de forêt.

Il est donc proposé à l'Assemblée de Corse de valider le programme des travaux des forestiers sapeurs pour l'année 2024. À l'issue de son approbation, le document sera envoyé à l'ensemble des EPCI et/ou communes détenant la compétence DFCI.

Je vous prie de bien vouloir en délibérer.





# PRUGRAMMA DI I TRAVAGLI DI U GENIU FURESTIERU CISMONTINCHI

## PROGRAMME DE TRAVAUX DES FORESTIERS-SAPEURS DU CISMONTE

# 2024



Open  
DFCI  
2B

CULLETTIVITÀ DI **CORSICA**  
COLLECTIVITÉ DE **CORSE**

**GENIU —  
FURISTIERU**  
DI **CORSICA**

Direction générale adjointe  
aménagement et développement des territoires

## Avertissement:

Le programme de travaux annuel des forestiers-sapeurs résulte d'échanges au sein du GTT (Groupe Technique de Travail) de Haute-Corse où siègent les partenaires institutionnels impliqués dans la prévention des incendies.

On y retrouve notamment la Collectivité de Corse, l'ODARC, l'OEC, l'ONF, le SIS 2B, la DDT2B...

La validation in fine est en cohérence avec les objectifs opérationnels et les priorités exprimées par le Groupe de Travail.

Dès lors qu'un ouvrage est inscrit au programme de travaux, l'objectif est d'y réaliser toutes les actions nécessaires à son entretien et à sa normalisation, conformément au Guide des équipements de DFCI (débroussaillage, reprofilage de piste, brûlages...)

Une visite en cours de réalisation ainsi qu'une visite en amont de la saison estivale sont effectuées par les sapeurs-pompiers et les forestiers-sapeurs afin de valider l'opérationnalité des ouvrages.

Ce programme a été présenté, et validé le cas échéant, au sein des instances suivantes:

**Groupe Technique de Travail (GTT 2B):** réunion du 17/01/2024

**Sous-Commission Départementale Contre les Risques d'Incendies de Forêt:** 8/02/2024

**Chambre des Territoires:** réunion plénière du 12/02/2024

**Assemblée de Corse:** session du



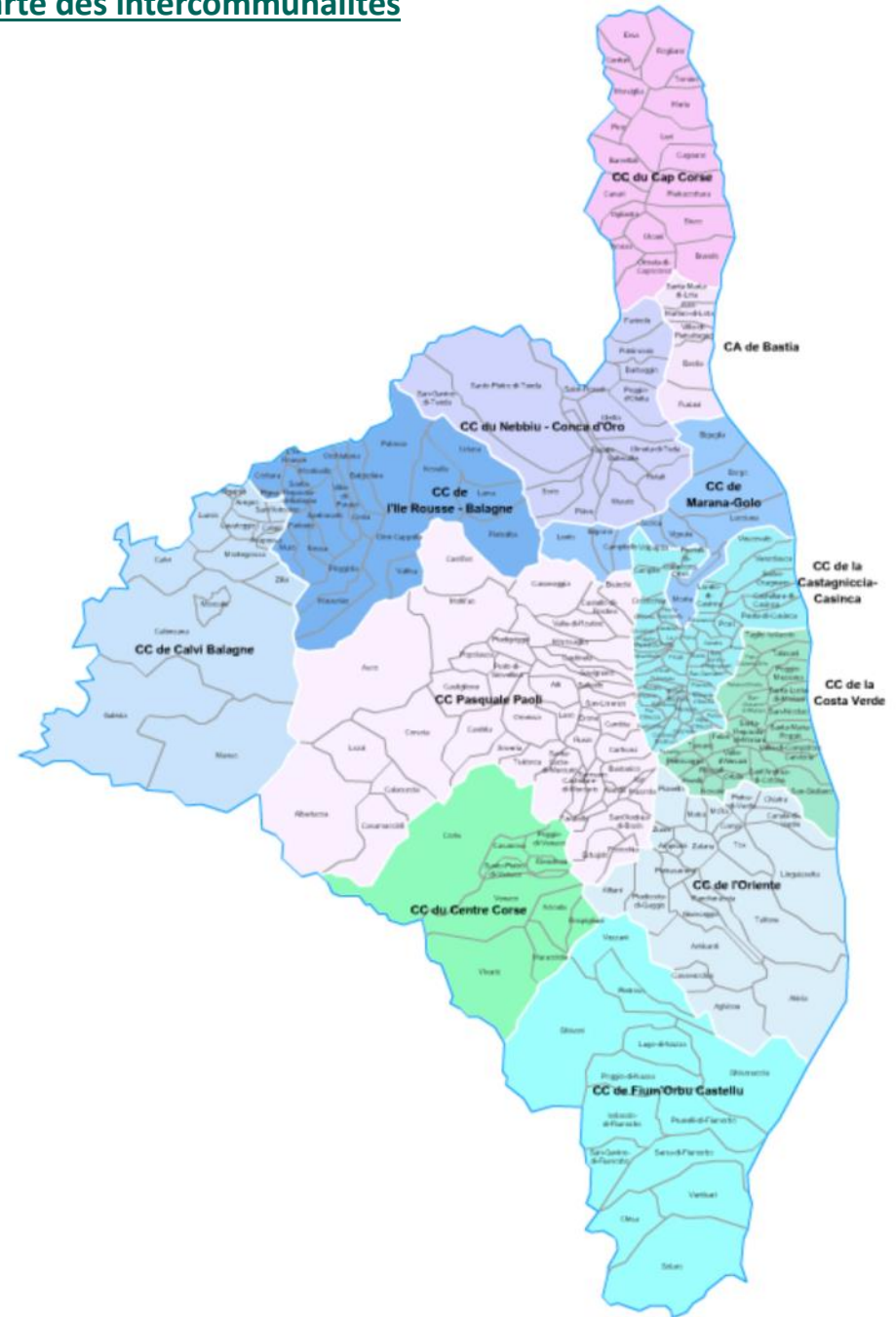
## Carte des intercommunalités

### Nota:

Afin de faciliter la lecture de ce programme de travaux, les ouvrages ont été classés selon le territoire de l'intercommunalité sur lesquelles ils ont été réalisés.

Ainsi, chaque communauté de communes ayant la compétence d'aménagement DFCI peut visualiser l'ensemble des ouvrages de prévention des incendies implanté sur son territoire.

*La mise en page des cartes ayant nécessité une adaptation, l'échelle indiquée n'est pas conforme, mais les rapports de proportionnalité ont bien été conservés et le nord est « en haut », en cohérence avec le sens de lecture de la carte.*

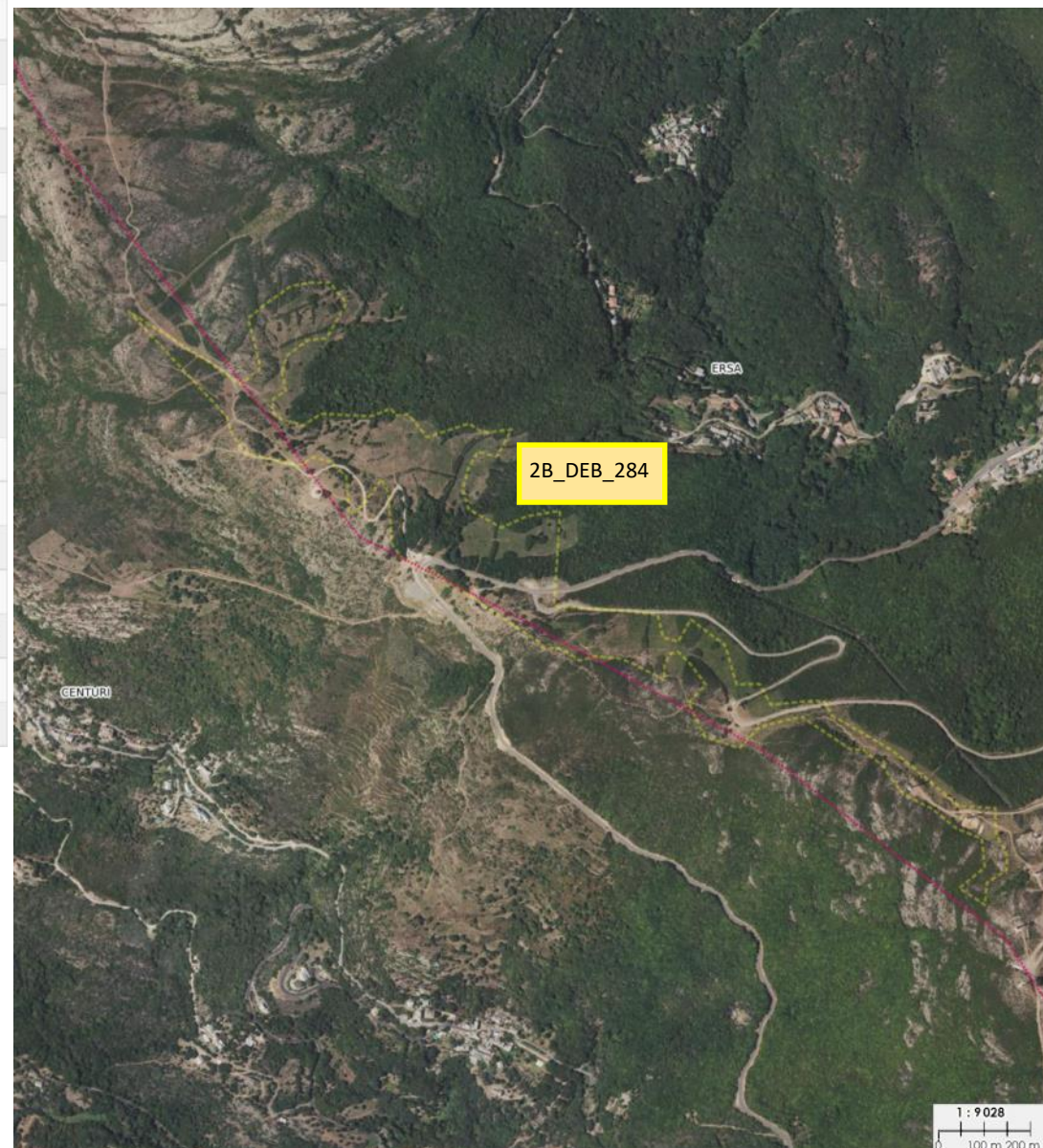


# CAPICORSU



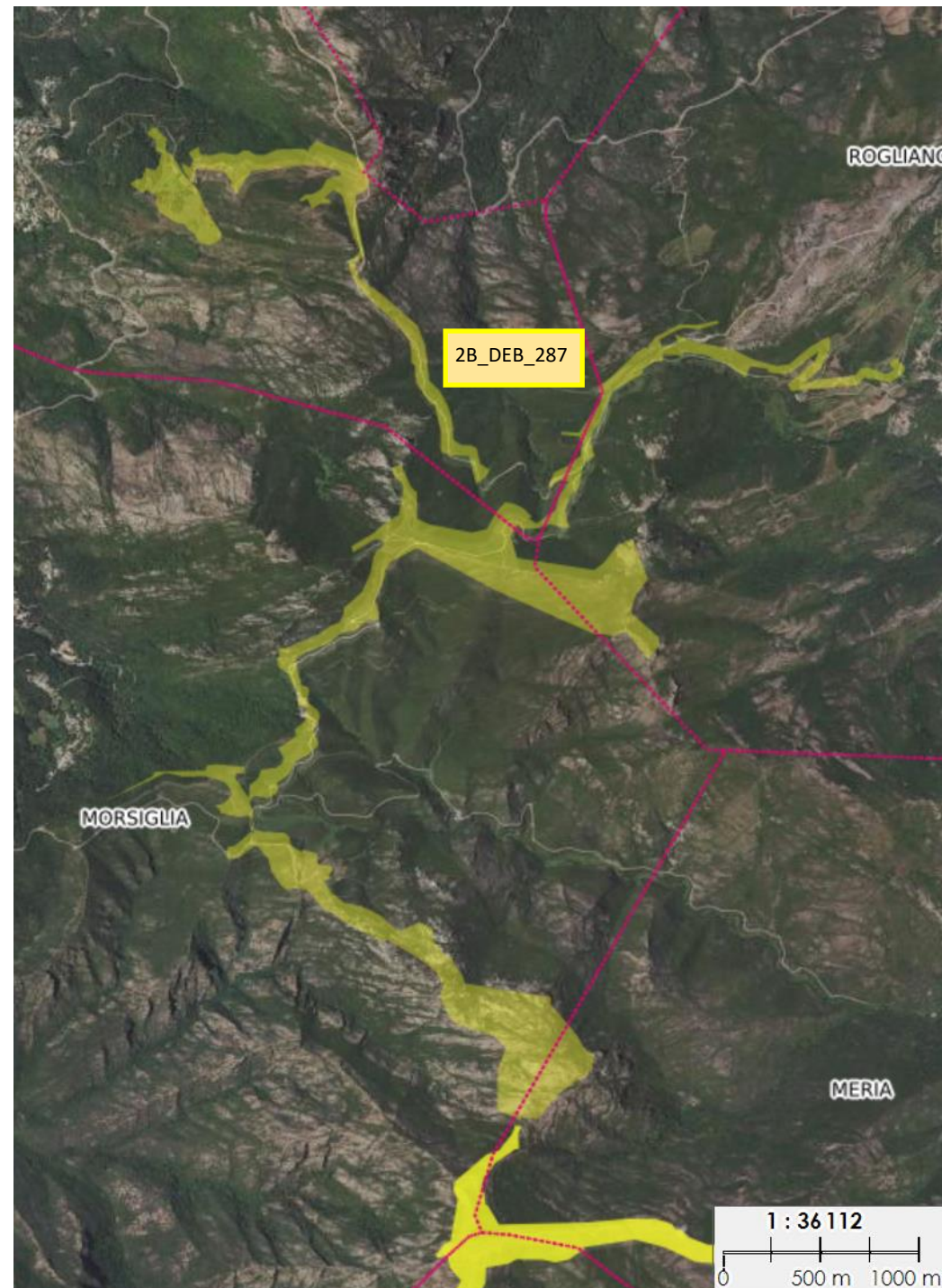
Identifiant unique dans la zone	2B_DEB_284
Nom du massif dans la zone	(2B_MAF_1)
Type de débroussaillage	DFCI
Appellation DFCI de la zone débroussaillée dans le département	103
Nom foncier	MOULIN MATEI
Type de prestataire ayant réalisé le dernier entretien	FORSAP
Mode d'intervention principal des derniers travaux	Sylvo-pastoralisme
Année limite présumée d'édition dans les cartes DFCI	0
Surface débroussaillée estimée au dixième d'hectare près	17,51
Nom du maître d'ouvrage	CAP CORSE
Type de travaux	A maintenir en état
PLPI	CAP-CORSE
Ancienne Numérotation de l'Ouvrages	22ER01
État	Action à réaliser
Observations	Coupre Agrpasto et DFCI
Type de débroussaillage	Coupure Combustible Active
commune	ERSA / CENTURI
Mode secondaire	Mécanique

### Descriptif des travaux:



Identifiant unique dans la zone	2B_DEB_287
Nom du massif dans la zone	(2B_MAF_1)
Type de débroussaillage	DFCI
Appellation DFCI de la zone débroussaillée dans le département	104
Nom	FRASSU
Année des derniers travaux	2020
foncier	NM
Type de prestataire ayant réalisé le dernier entretien	FORSAP
Mode d'intervention principal des derniers travaux	Mécanique ou manuel
Année limite présumée d'édification dans les cartes DFCI	0
Surface débroussaillée estimée au dixième d'hectare près	96.4
Nom du maître d'ouvrage	CAP CORSE
Identifiant de l'ouvrage DFCI	2B_OUV_ZAL104
Type de travaux	A maintenir en état
PLPI	CAP-CORSE
Ancienne Numérotation de l'Ouvrages	ZAL 45
État	Action en cours
Observations	Entretien en cours, action terminée avant cet été
Type de débroussaillage	Zone d'Appui à la Lutte
commune	ERSA / CENTURI / ROGLIANO / MERIA / MORSIGLIA

### Descriptif des travaux:



Identifiant unique dans la zone	2B_DEB_207
Nom du massif dans la zone	(2B_MAF_1)
Type de débroussaillage	DFCI
Appellation DFCI de la zone débroussaillée dans le département	106
Nom	PINO-LURI-MERIA-MORSIGLIA
Année des derniers travaux	2021
Mois des derniers travaux	0
foncier	NM
Type de prestataire ayant réalisé le dernier entretien	FORSAP
Mode d'intervention principal des derniers travaux	Mécanique ou manuel
Année limite présumée d'édition dans les cartes DFCI	0
Largeur moyenne du débroussaillage en mètres	0
Surface débroussaillée estimée au dixième d'hectare près	6,74
Nom du maître d'ouvrage	CAP CORSE
Type de travaux	A maintenir en état
PLPI	CAP-CORSE
État	Action à réaliser
Observations	Pas prévue cette année
Type de débroussaillage	LAFT
commune	LURI / PINO / MORSIGLIA

### Descriptif des travaux:



Identifiant unique dans la zone	2B_DEB_133
Nom du massif dans la zone	(2B_MAF_1)
Type de débroussaillage	(NULL)
Appellation DFCI de la zone débroussaillée dans le département	CCA6
Mois des derniers travaux	0
Type de prestataire ayant réalisé le dernier entretien	(NULL)
Mode d'intervention principal des derniers travaux	(NULL)
Année limite présumée d'édition dans les cartes DFCI	0
Largeur moyenne du débroussaillage en mètres	0
Surface débroussaillée estimée au dixième d'hectare près	4
Nom du maître d'ouvrage	CAP CORSE
Type de travaux	A maintenir en état
État	(NULL)
Type de débroussaillage	Coupure Combustible Active
commune	LURI / PINO

### Descriptif des travaux:





Identifiant unique dans la zone	2B_DEB_253
Nom du massif dans la zone	(2B_MAF_1)
Type de débroussaillage	DFCI
Appellation DFCI de la zone débroussaillée dans le département	108
Nom	MINERVIU
Année des derniers travaux	2018
foncier	NM
Type de prestataire ayant réalisé le dernier entretien	FORSAP
Mode d'intervention principal des derniers travaux	Sylvo-pastoralisme
Année limite présumée d'édition dans les cartes DFCI	0
Surface débroussaillée estimée au dixième d'hectare près	5,45
Nom du maître d'ouvrage	CAP CORSE
Type de travaux	A maintenir en état
PLPI	CAP-CORSE
Ancienne Numérotation de l'Ouvrages	22PI03
État	Action faite
Type de débroussaillage	Coupure Pastorale
commune	BARRETTALI

### Descriptif des travaux:



Identifiant unique dans la zone	2B_DEB_273
Nom du massif dans la zone	(2B_MAF_1)
Type de débroussaillage	DFCI
Appellation DFCI de la zone débroussaillée dans le département	117
Nom	PISCINE
Année des derniers travaux	2014
Mois des derniers travaux	0
foncier	NM
Type de prestataire ayant réalisé le dernier entretien	FORSAP
Mode d'intervention principal des derniers travaux	Mécanique ou manuel
Année limite présumée d'édition dans les cartes DFCI	0
Largeur moyenne du débroussaillage en mètres	0
Surface débroussaillée estimée au dixième d'hectare près	19,83
Nom du maître d'ouvrage	CAP CORSE
Type de travaux	A maintenir en état
PLPI	CAP-CORSE
État	Action faite
Type de débroussaillage	Coupure Pastorale
commune	OLCANI

### Descriptif des travaux:



## PROGRAMME DE TRAVAUX 2024

### UNITE DU CAP CORSE

Communes	Code open DFCI	Descriptif	Type	Surface / Kilomètre
Ersa (moulin Mattei)	2B_DEB_284	Coupure agro-pastorale	Mécanique	17,50 Ha
Ersa/Centuri/Morsiglia/Rogliano	2B_DEB_287	ZAL	Mécanique	96,50 Ha
Pino / Luri / Meria	2B_DEB_207	LAFT	Manuel	7,00 Ha
Pino	2B_DEB_133	ZAL	Mécanique	4,00 Ha
Barrettali	2B_DEB_253	Coupure agro-pastorale	Mécanique	5,50 Ha
Olcani	2B_DEB_273	Coupure agro-pastorale	Mécanique	20,00 Ha
Cap Corse		Bandes de roulement sur ZAL	Mécanique	
Centuri	22 CE 03	ZAL	Mécanique	4,00 Ha
Centuri	22 CE 04	Coupure agro-pastorale	Mécanique	6,00 Ha
Centuri	22 CE 07	Coupure agro-pastorale	Mécanique	2,00 Ha
Rogliano (Santa Anna)		Coupure agro-pastorale	Mécanique	5,00 Ha
Pietracorbara	22 PC 16	ZAL	Mécanique	3,00 Ha
			<b>Total hectares</b>	<b>170,50</b>
			<b>Total Kilomètres</b>	

# Cumunità d'agglomerazione di BASTIA



Identifiant unique dans la zone	2B_DEB_196
Nom du massif dans la zone	(2B_MAF_2)
Type de débroussaillage	DFCI
Appellation DFCI de la zone débroussaillée dans le département	201
Nom	CARDO
Année des derniers travaux	2021
foncier	SE
Type de prestataire ayant réalisé le dernier entretien	FORSAP
Mode d'intervention principal des derniers travaux	Mécanique ou manuel
Année limite présumée d'édition dans les cartes DFCI	0
Surface débroussaillée estimée au dixième d'hectare près	22,25
Nom du maître d'ouvrage	CAB
Identifiant de l'ouvrage DFCI	2B_OUV_ZAL49
Type de travaux	A maintenir en état
PLPI	NEBBIU-BASTIA
Ancienne Numérotation de l'Ouvrages	ZAL49
État	Action faite
Observations	Suite Reco et problème d'accès une solution à été trouvée à proximité du nouveau Entretien DEB+BDR réalisés en 2021; Pas d'entretien cette année
Type de débroussaillage	Zone d'Appui à la Lutte
commune	BASTIA

### Descriptif des travaux:

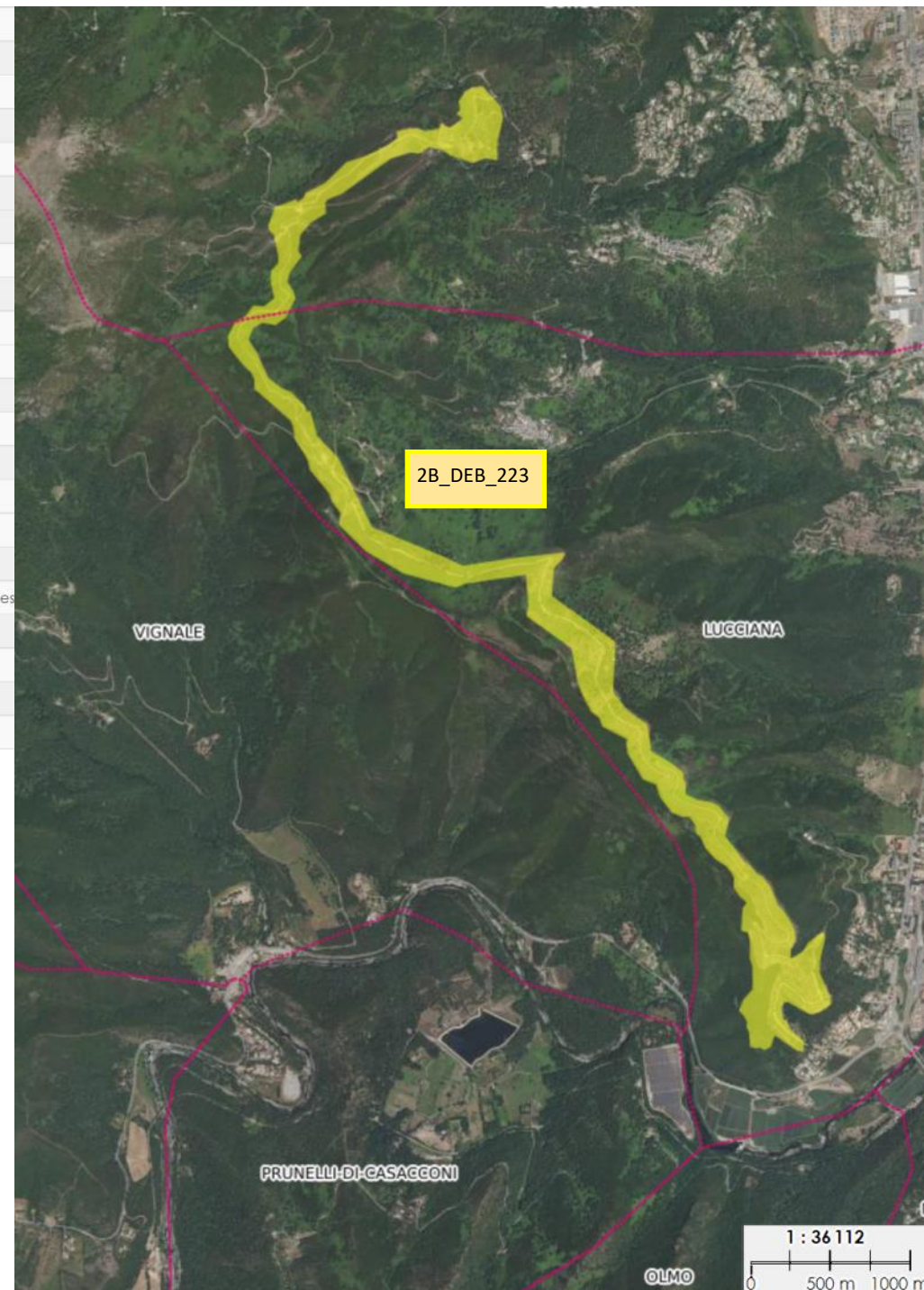


# Marana Golu



Identifiant unique dans la zone	2B_DEB_223
Nom du massif dans la zone	(2B_MAF_8)
Type de débroussaillage	DFCI
Appellation DFCI de la zone débrousaillée dans le département	208
Nom	LUCCIANA
Année des derniers travaux	2021
foncier	SE
Type de prestataire ayant réalisé le dernier entretien	FORSAP
Mode d'intervention principal des derniers travaux	Mécanique ou manuel
Année limite présumée d'édition dans les cartes DFCI	0
Surface débrousaillée estimée au dixième d'hectare près	99,09
Nom du maître d'ouvrage	MARANA GOLO
Identifiant de l'ouvrage DFCI	2B_OUV_ZAL50
Type de travaux	A maintenir en état
PLPI	NEBBIU-BASTIA
Ancienne Numérotation de l'Ouvrages	ZAL50
État	Action en cours
Observations	Entretien en cours concernant : le DEB+BDR. Actions terminées
Type de débroussaillage	Zone d'Appui à la Lutte
commune	BORGO / LUCCIANA
Mode secondaire	Mécanique
Précisions mode secondaire	BD COL DE CAMPU 3H

### Descriptif des travaux:



# NEBBIU - CONCA D'ORU



Identifiant unique dans la zone	2B_DEB_254
Nom du massif dans la zone	(2B_MAF_2)
Type de débroussaillage	DFCI
Appellation DFCI de la zone débroussaillée dans le département	202
Nom	CORBAJA
Année des derniers travaux foncier	2013
Type de prestataire ayant réalisé le dernier entretien	NM
Mode d'intervention principal des derniers travaux	FORSAP
Année limite présumée d'édition dans les cartes DFCI	Brûlage dirigé
Surface débroussaillée estimée au dixième d'hectare près	0
Nom du maître d'ouvrage	16,06
Type de travaux	CONCA D ORO NEBBIU
PLPI	A maintenir en état
État	NEBBIU-BASTIA
Type de débroussaillage	Action faite
commune	Coupure Combustible Active
	BASTIA / BARBAGGIO / PATRIMONIO

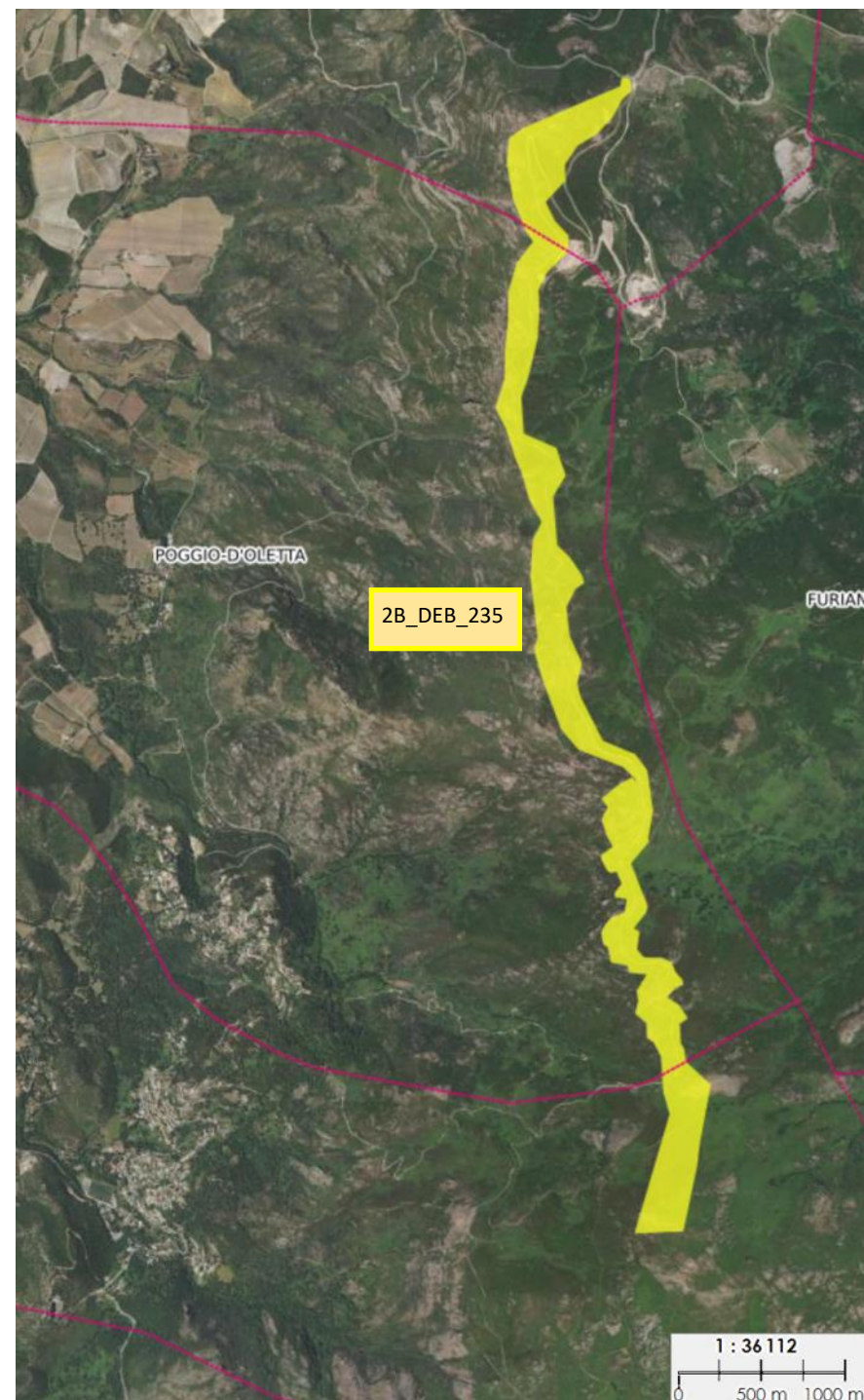
### Descriptif des travaux:



Identifiant unique dans la zone	2B_DEB_235
Nom du massif dans la zone	(2B_MAF_2)
Type de débroussaillage	DFCI
Appellation DFCI de la zone débroussaillée dans le département	203
Nom	TEGHIME
Année des derniers travaux foncier	2022
Type de prestataire ayant réalisé le dernier entretien	NM
Mode d'intervention principal des derniers travaux	FORSAP
Année limite présumée d'édition dans les cartes DFCI	Brûlage dirigé
Largeur moyenne du débroussaillage en mètres	0
Surface débroussaillée estimée au dixième d'hectare près	95,02
Nom du maître d'ouvrage	CONCA D ORO NEBBIU
Identifiant de l'ouvrage DFCI	2B_OUV_ZAL52
Type de travaux	A maintenir en état
PLPI	NEBBIU-BASTIA
Ancienne Numérotation de l'Ouvrages	ZAL52
État	Action faite
Observations	Entretien réalisé sur l'existant avec des confortements. DEB+ BDR Voir pour ajouter un point d'eau au milieu de la ZAL
Type de débroussaillage	Zone d'Appui à la Lutte
commune	BARBAGGIO / POGGIO-D'OLETTA / OLETTA

### Descriptif des travaux:

Prolongement de l'ouvrage jusqu'au col de San Stefanu (piste + BDS)



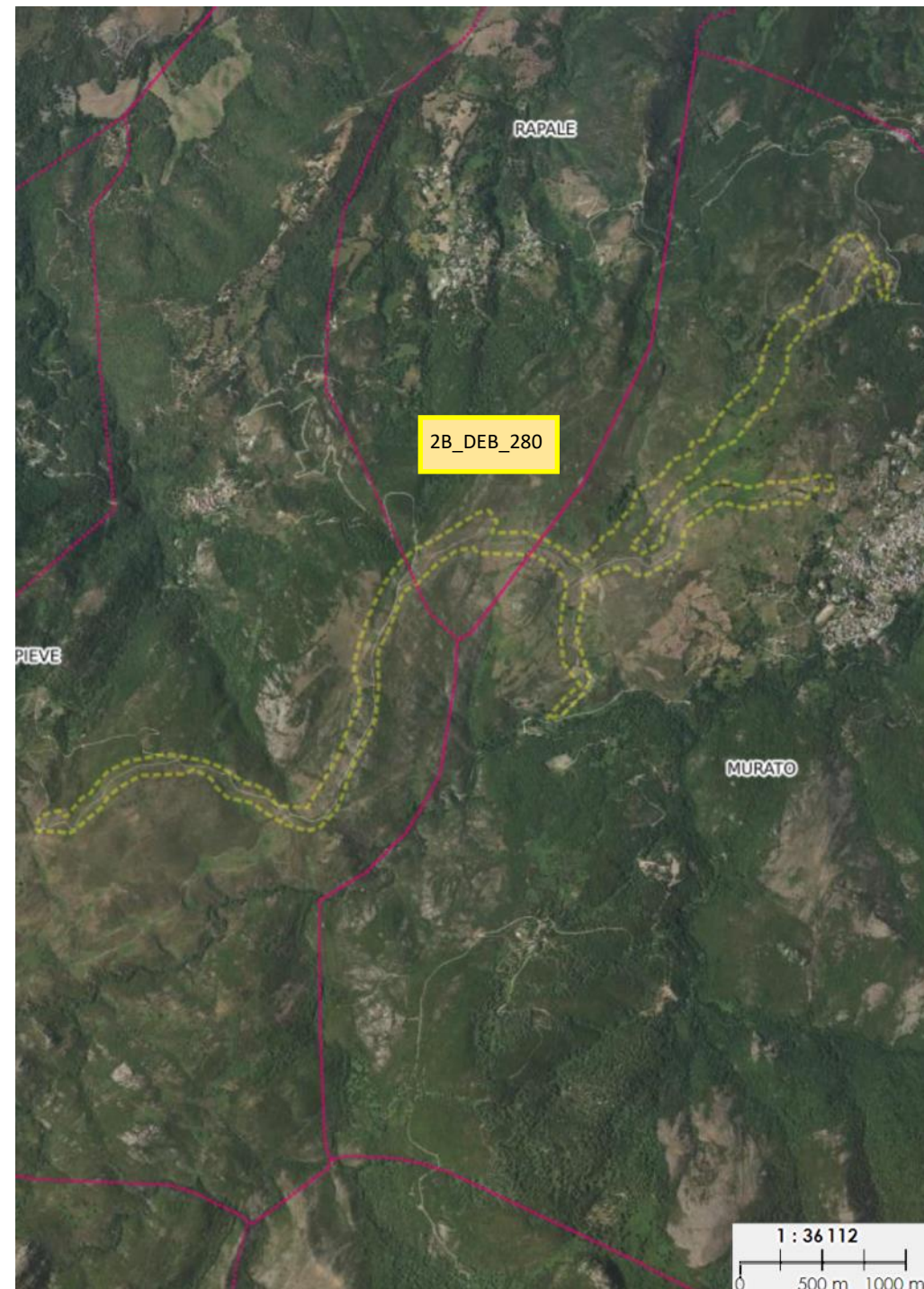
Identifiant unique dans la zone	2B_DEB_237
Nom du massif dans la zone	(2B_MAF_2)
Type de débroussaillage	DFCI
Appellation DFCI de la zone débroussaillée dans le département	204
Nom	CASTA_CLOS TEDDI
Année des derniers travaux	2021
foncier	NM
Type de prestataire ayant réalisé le dernier entretien	FORSAP
Mode d'intervention principal des derniers travaux	Brûlage dirigé
Année limite présumée d'édition dans les cartes DFCI	0
Surface débroussaillée estimée au dixième d'hectare près	133,39
Nom du maître d'ouvrage	CONCA D ORO NEBBIU
Identifiant de l'ouvrage DFCI	2B_OUV_ZAL100
Type de travaux	A maintenir en état
PLPI	NEBBIU-BASTIA
Ancienne Numérotation de l'Ouvrages	ZAL100
État	Action à réaliser
Observations	Visite à faire GTT pour travaux
Type de débroussaillage	Zone d'Appui à la Lutte
commune	SANTO-PIETRO-DI-TENDA

### Descriptif des travaux:



Identifiant unique dans la zone	2B_DEB_280
Nom du massif dans la zone	(2B_MAF_2)
Type de débroussaillage	DFCI
Appellation DFCI de la zone débroussaillée dans le département	206
Nom foncier	MURATO - CHJESA NERA
Type de prestataire ayant réalisé le dernier entretien	FORSAP
Mode d'intervention principal des derniers travaux	Mécanique ou manuel
Année limite présumée d'édition dans les cartes DFCI	0
Surface débroussaillée estimée au dixième d'hectare près	80,2
Nom du maître d'ouvrage	CONCA D ORO NEBBIU
Identifiant de l'ouvrage DFCI	2B_OUV_ZAL51
Type de travaux	A maintenir en état
PLPI	NEBBIU-BASTIA
Ancienne Numérotation de l'Ouvrages	ZAL51
État	Attention particulière
Observations	pas prévue En cours de régularisation.
Type de débroussaillage	Zone d'Appui à la Lutte
commune	RAPALE / MURATO / PIEVE

### Descriptif des travaux:



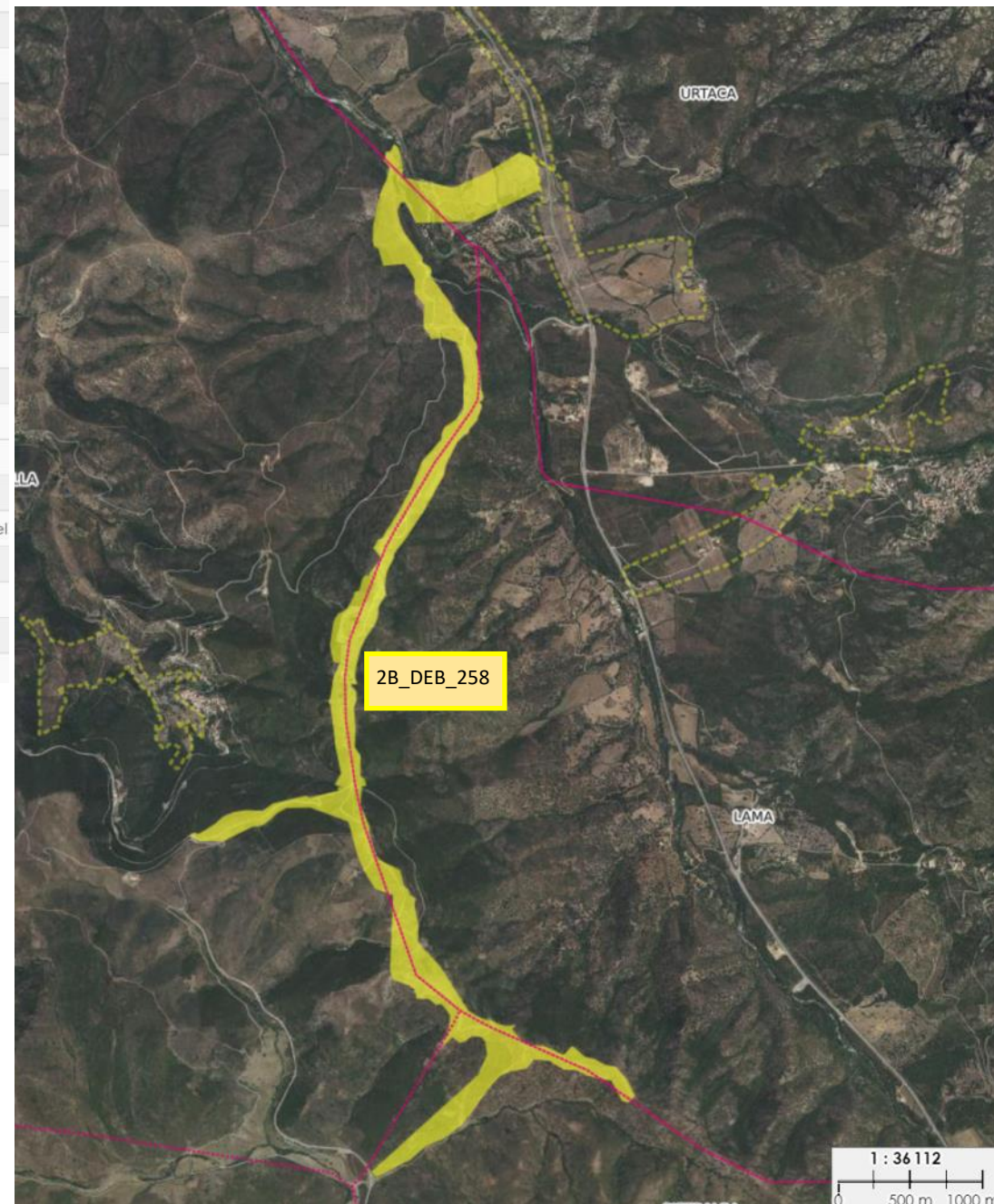
# L'Isula Rossa - Balagna



Identifiant unique dans la zone	2B_DEB_258
Nom du massif dans la zone	(2B_MAF_3)
Type de débroussaillage	DFCI
Appellation DFCI de la zone débroussaillée dans le département	303
Nom	NOVELLA 3NAZA01
Année des derniers travaux	2021
foncier	NM
Type de prestataire ayant réalisé le dernier entretien	FORSAP
Mode d'intervention principal des derniers travaux	Mécanique ou manuel
Année limite présumée d'édification dans les cartes DFCI	0
Surface débroussaillée estimée au dixième d'hectare près	112,87
Nom du maître d'ouvrage	ILE ROUSSE BALAGNE
Identifiant de l'ouvrage DFCI	2B_OUV_ZAL4
Type de travaux	A maintenir en état
PLPI	BALAGNE
Ancienne Numérotation de l'Ouvrages	ZAL4
État	Action faite
Observations	Entretien réalisé en 2021, ouvrage opérationnel
Type de débroussaillage	Zone d'Appui à la Lutte
commune	URTACA / NOVELLA / PIETRALBA / LAMA
Mode secondaire	Méca/Manuelle/BD
Précisions mode secondaire	Méca/Manuelle

### Descriptif des travaux:

Traité par Unité Centre 1



Identifiant unique dans la zone	2B_DEB_194
Nom du massif dans la zone	(2B_MAF_3)
Type de débroussaillage	DFCI
Appellation DFCI de la zone débroussaillée dans le département	306
Nom	ANNUNZIATA- MONTE NEGRO
Année des derniers travaux	2021
foncier	NM
Type de prestataire ayant réalisé le dernier entretien	FORSAP
Mode d'intervention principal des derniers travaux	Brûlage dirigé
Année limite présumée d'édition dans les cartes DFCI	0
Surface débroussaillée estimée au dixième d'hectare près	39,81
Nom du maître d'ouvrage	ILE ROUSSE BALAGNE
Type de travaux	A maintenir en état
PLPI	BALAGNE
Ancienne Numérotation de l'Ouvrages	CCA6
État	Action faite
Observations	Viste de reception des travaux le 30 mars dernier conformément au programme des travaux. A prévoir : 1- réaliser le verrou sur la partie haute de l'ouvrage avant cet été. 2- il faudra valider dans le cadre de la révision du PLPI le tracé du prolongement de la ZAL partie OSTRICONI
Type de débroussaillage	Coupure Combustible Active
commune	PALASCA

### Descriptif des travaux:



Identifiant unique dans la zone	2B_DEB_304
Nom du massif dans la zone	(2B_MAF_3)
Type de débroussaillage	DFCI
Appellation DFCI de la zone débroussaillée dans le département	309
Nom	PALASCA/BATTAGLIA
Année des derniers travaux	2022
foncier	NM
Type de prestataire ayant réalisé le dernier entretien	FORSAP
Mode d'intervention principal des derniers travaux	Mécanique ou manuel
Année limite présumée d'édition dans les cartes DFCI	0
Largeur moyenne du débroussaillage en mètres	100
Surface débroussaillée estimée au dixième d'hectare près	89,46
Nom du maître d'ouvrage	ILE ROUSSE BALAGNE
Identifiant de l'ouvrage DFCI	2B_OUV_ZAL9
Type de travaux	A maintenir en état
PLPI	BALAGNE
PRMF	TARTAGINE-MELAJA
Ancienne Numérotation de l'Ouvrages	ZAL9
État	Action en cours
Observations	En cours pour la partie nord avec le cat22
Type de débroussaillage	Zone d'Appui à la Lutte
commune	PIOGGIOLA / PALASCA / BELGODERE / OLMI-CAPPELLA / OCCHIATANA
Mode secondaire	BD
Précisions mode secondaire	Méca/Manuelle (cat22)

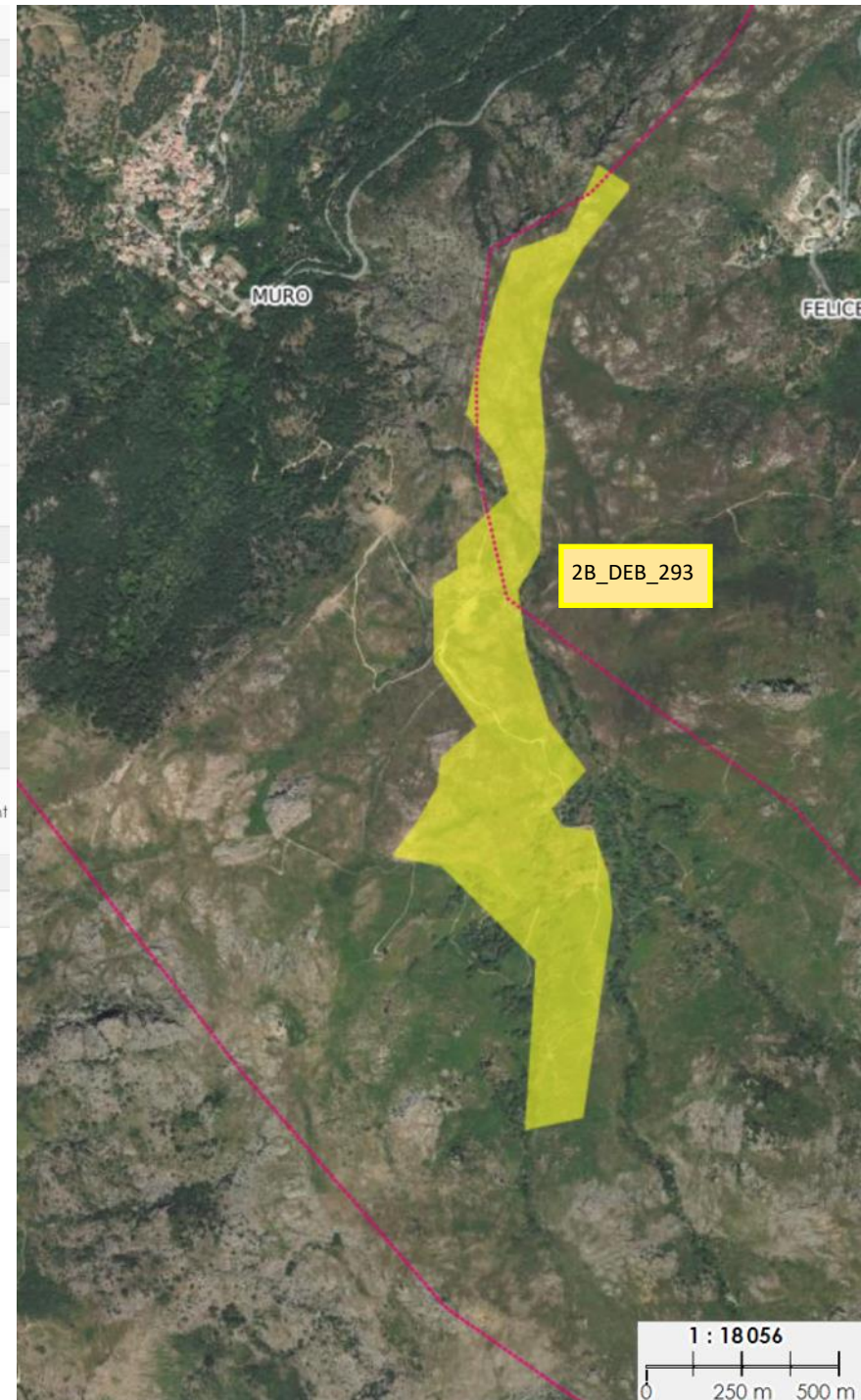


## Descriptif des travaux:



Identifiant unique dans la zone	2B_DEB_293
Nom du massif dans la zone	(2B_MAF_3)
Type de débroussaillage	DFCI
Appellation DFCI de la zone débroussaillée dans le département	320
Nom	FELICETO
Année des derniers travaux foncier	2021 NM
Type de prestataire ayant réalisé le dernier entretien	FORSAP
Mode d'intervention principal des derniers travaux	Mécanique ou manuel
Année limite présumée d'édition dans les cartes DFCI	0
Surface débroussaillée estimée au dixième d'hectare près	33,26
Nom du maître d'ouvrage	ILE ROUSSE BALAGNE
Identifiant de l'ouvrage DFCI	2B_OUV_ZAL17
Type de travaux	A maintenir en état
PLPI	BALAGNE
Ancienne Numérotation de l'Ouvrages	ZAL17
État	Action faite
Observations	Viiste de reception des travaux le 30 mars demier. L'ouvrage est réalisé dans sa totalité. Il est souhaitable de conforter la partie sud de l'ouvrage. Opération pouvant se faire en brûlage dirigé. Les documents concernant la demande de servitudes sont en cours
Type de débroussaillage	Zone d'Appui à la Lutte
commune	FELICETO / MURO

### Descriptif des travaux:

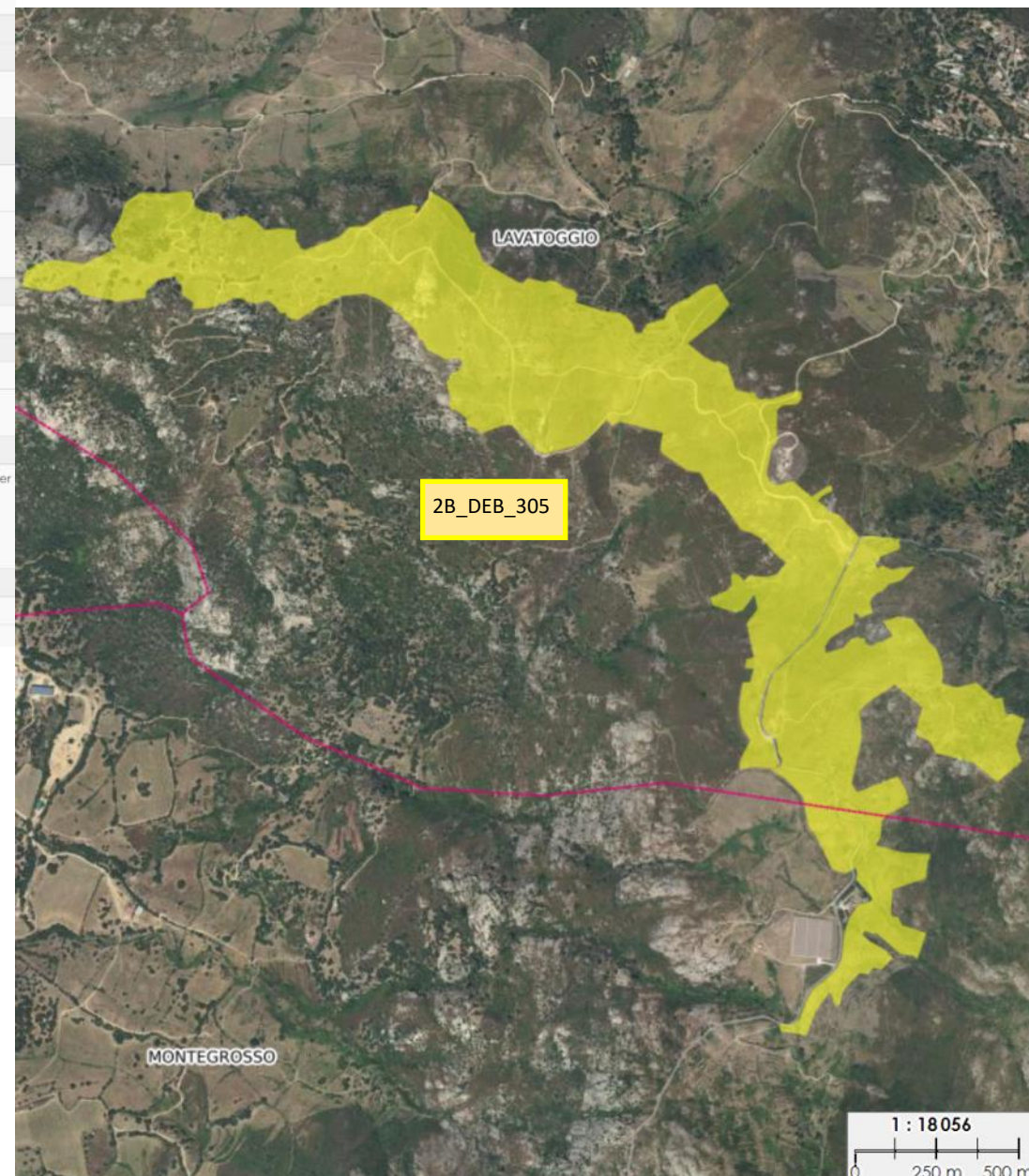


# Calvi - Balagna



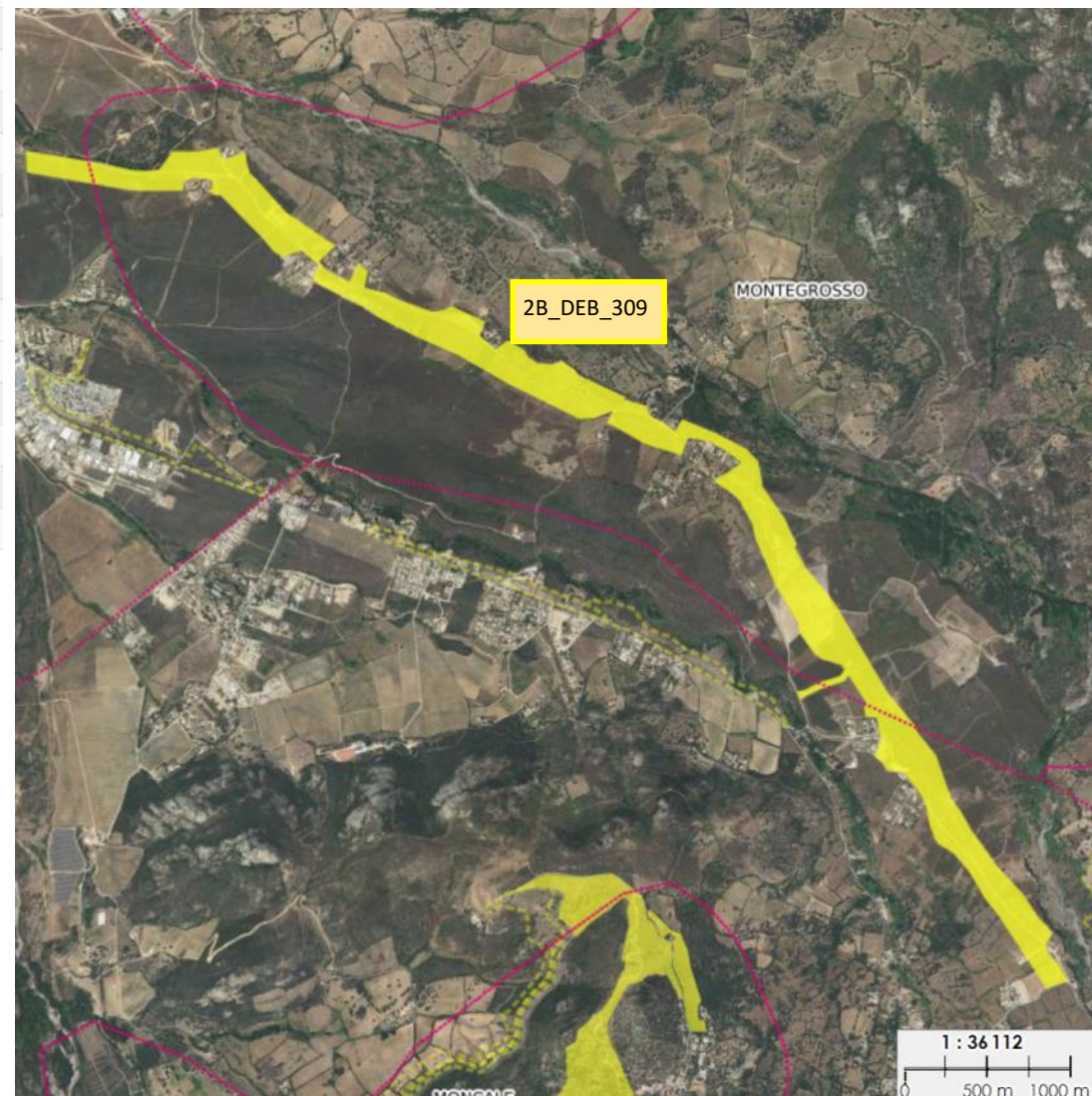
Identifiant unique dans la zone	2B_DEB_305
Nom du massif dans la zone	(2B_MAF_3)
Type de débroussaillage	DFCI
Appellation DFCI de la zone débroussaillée dans le département	323
Nom	LAVATOGGIO COL DE SALVI
Année des derniers travaux foncier	2021 SE
Type de prestataire ayant réalisé le dernier entretien	FORSAP
Mode d'intervention principal des derniers travaux	Mécanique ou manuel
Année limite présumée d'édilition dans les cartes DFCI	0
Surface débroussaillée estimée au dixième d'hectare près	81,2
Nom du maître d'ouvrage	CALVI BALAGNE
Identifiant de l'ouvrage DFCI	2B_OUV_ZAL21
Type de travaux	A maintenir en état
PLPI	BALAGNE
Ancienne Numérotation de l'Ouvrages	ZAL21
État	Action faite
Observations	Visite de réception des travaux le 30 mars dernier. L'ouvrage est réalisé dans sa totalité. Il est souhaitable de conforter la partie sud de l'ouvrage. Opération pouvant se faire en brûlage dirigé. L'ouvrage est réalisé dans sa totalité. Comme nous l'avions déjà évoqué l'année dernière, nous souhaitons une extension de l'ouvrage prévu dans le document de planification sur la partie sud sur les parcelles 489-487-430-496. Cette extension pourra se faire en brûlage dirigé si nous obtenons l'accord des propriétaires.
Type de débroussaillage	Zone d'Appui à la Lutte
commune	MONTEGROSSO / LAVATOGGIO
Précisions mode secondaire	Méca/Manuelle

## Descriptif des travaux:



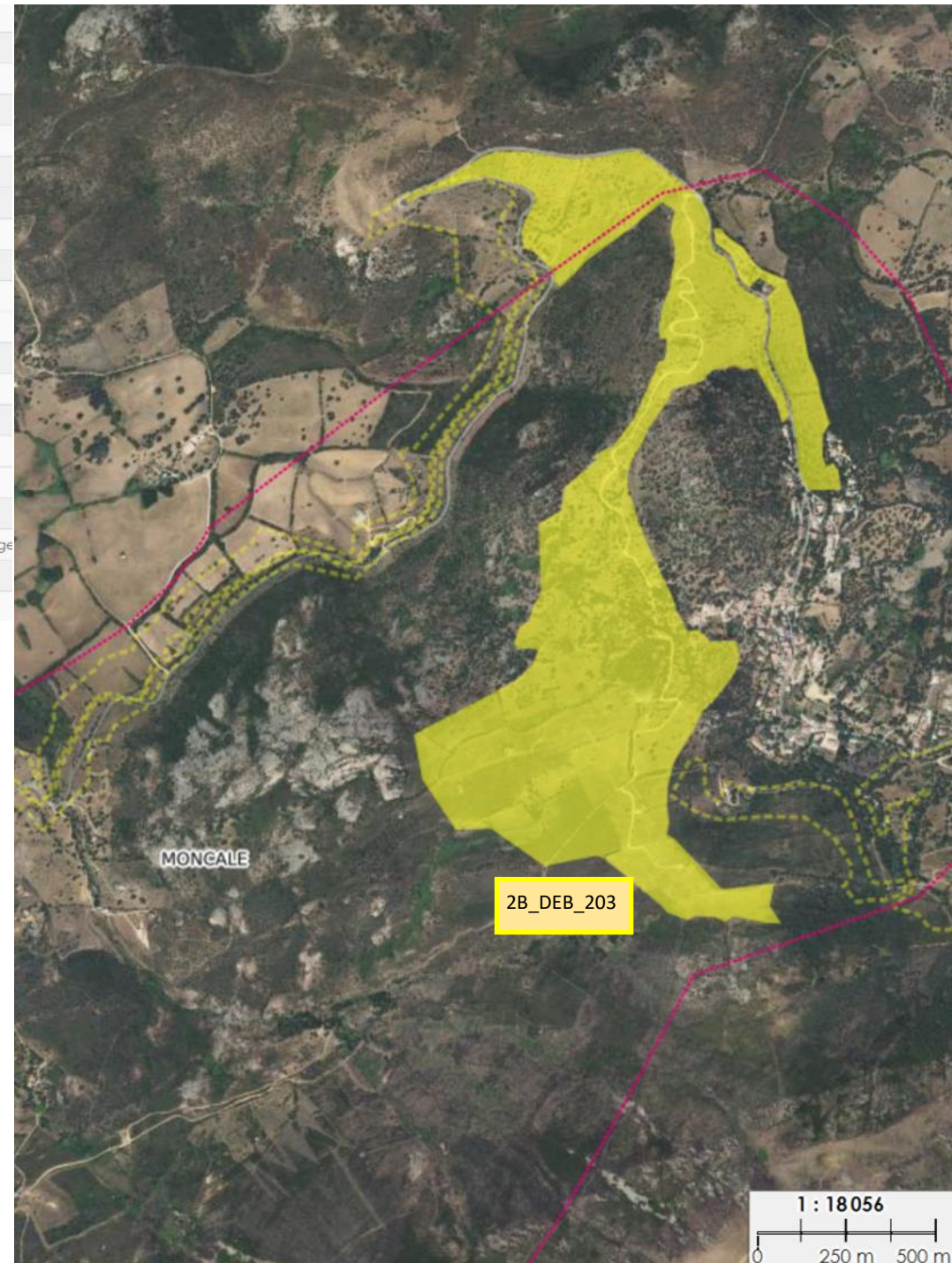
Identifiant unique dans la zone	2B_DEB_309
Nom du massif dans la zone	(2B_MAF_3)
Type de débroussaillage	DFCI
Appellation DFCI de la zone débroussaillée dans le département	326
Nom	CD 451 PLAINE DE MONTEGROSSO
Année des derniers travaux	2022
foncier	SE
Type de prestataire ayant réalisé le dernier entretien	FORSAP
Mode d'intervention principal des derniers travaux	Mécanique ou manuel
Année limite présumée d'édition dans les cartes DFCI	0
Largeur moyenne du débroussaillage en mètres	100
Surface débroussaillée estimée au dixième d'hectare près	98,74
Nom du maître d'ouvrage	CALVI BALAGNE
Identifiant de l'ouvrage DFCI	2B_OUV_ZAL24
Type de travaux	A maintenir en état
PLPI	BALAGNE
Ancienne Numérotation de l'Ouvrages	ZAL24
État	Action en cours
Observations	En cours, girobroyage
Type de débroussaillage	Zone d'Appui à la Lutte
commune	CALENZANA / MONTEGROSSO / CALVI

### Descriptif des travaux:



Identifiant unique dans la zone	2B_DEB_203
Nom du massif dans la zone	(2B_MAF_3)
Type de débroussaillage	DFCI
Appellation DFCI de la zone débroussaillée dans le département	330
Nom	BOCCA NERAGHJA- COSTA
Année des derniers travaux	2021
foncier	SE
Type de prestataire ayant réalisé le dernier entretien	FORSAP
Mode d'intervention principal des derniers travaux	Mécanique ou manuel
Année limite présumée d'édition dans les cartes DFCI	0
Surface débroussaillée estimée au dixième d'hectare près	56,16
Nom du maître d'ouvrage	CALVI BALAGNE
Identifiant de l'ouvrage DFCI	2B_OUV_ZAL27
Type de travaux	A maintenir en état
PLPI	BALAGNE
Ancienne Numérotation de l'Ouvrages	ZAL27
État	Action faite
Observations	Entretien réalisé fin d'année 2022 en totalité, par du gyro-broyage
Type de débroussaillage	Zone d'Appui à la Lutte
commune	CALENZANA / MONCALE

### Descriptif des travaux:



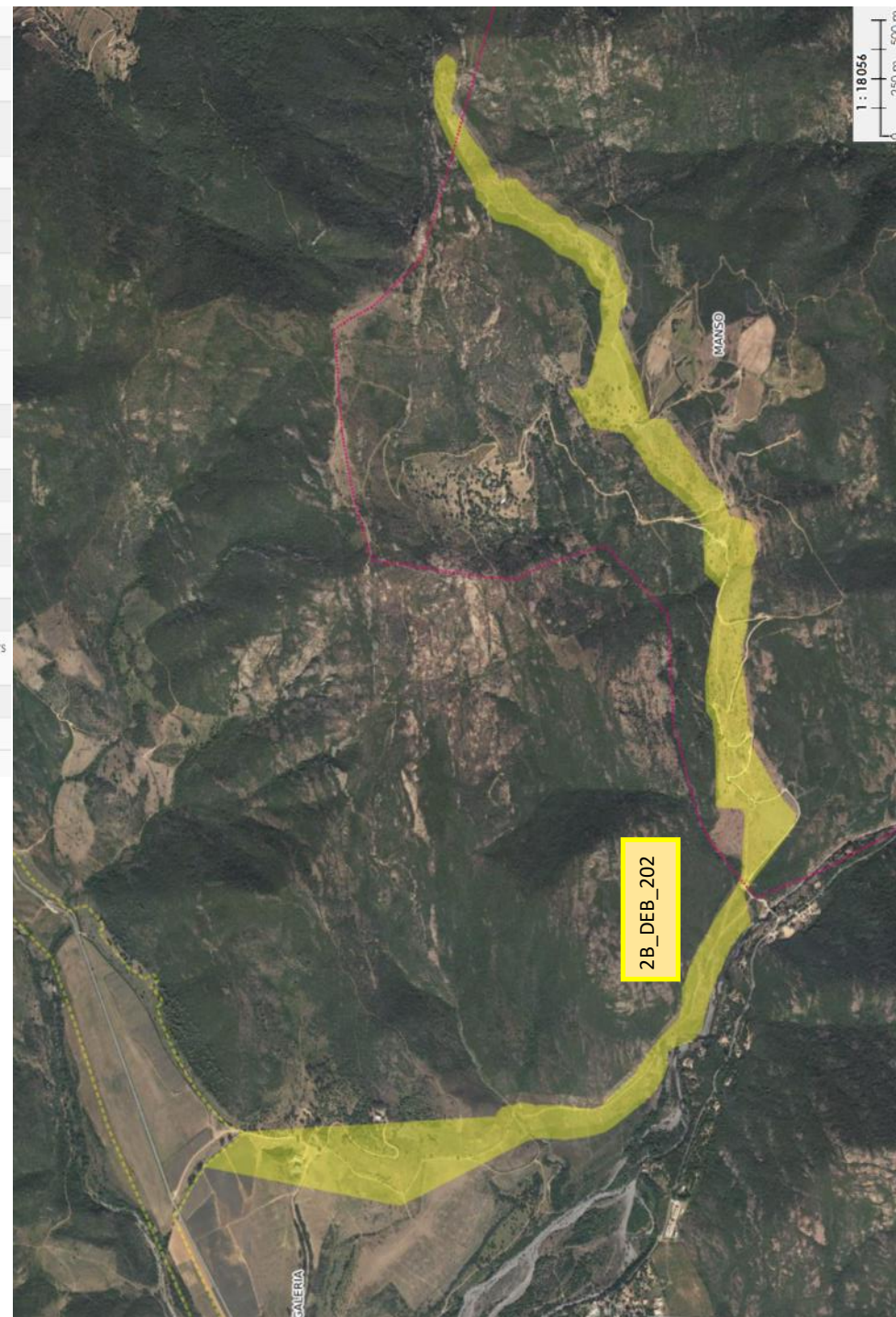
Identifiant unique dans la zone	2B_DEB_300
Nom du massif dans la zone	(2B_MAF_3)
Type de débroussaillage	DFCI
Appellation DFCI de la zone débroussaillée dans le département	334
Nom	MONCALE
Année des derniers travaux foncier	2021 NM
Type de prestataire ayant réalisé le dernier entretien	FORSAP
Mode d'intervention principal des derniers travaux	Mécanique ou manuel
Année limite présumée d'édilition dans les cartes DFCI	0
Largeur moyenne du débroussaillage en mètres	100
Surface débroussaillée estimée au dixième d'hectare près	10,17
Nom du maître d'ouvrage	CALVI BALAGNE
Type de travaux	A maintenir en état
PLPI	BALAGNE
PRMF	BONIFATU
Ancienne Numérotation de l'Ouvrages	CCA12
État	Action faite
Observations	Viste de reception des travaux le 30 mars 2021 conformément au programme des travaux. Néanmoins, concernant la partie haute, il est souhaitable de réaliser une zone de réduction de combustible réalisée en BD voir en manuelle, afin de limiter le débordement d'un sinistre pouvant s'étendre en direction des de Bonifato. Une reconnaissance aérienne à l'aide d'un drone doit être faite par les services de la DDT.
Type de débroussaillage	Coupure Combustible Active
commune	CALENZANA

## Descriptif des travaux:



Identifiant unique dans la zone	2B_DEB_202
Nom du massif dans la zone	(2B_MAF_3)
Type de débroussaillage	DFCI
Appellation DFCI de la zone débroussaillée dans le département	337
Nom	PONT DU FANGO "LD CHJUMI"
Année des derniers travaux	2020
foncier	SE
Type de prestataire ayant réalisé le dernier entretien	FORSAP
Mode d'intervention principal des derniers travaux	Mécanique ou manuel
Année limite présumée d'édition dans les cartes DFCI	0
Surface débroussaillée estimée au dixième d'hectare près	72,18
Nom du maître d'ouvrage	CALVI BALAGNE
Identifiant de l'ouvrage DFCI	2B_OUV_ZAL28
Type de travaux	A maintenir en état
PLPI	BALAGNE
PRMF	FANGO
Ancienne Numérotation de l'Ouvrages	ZAL28
État	Action faite
Observations	L'entretien à été réalisé le dernier trimestre 2020 en complément de la MAE en cours d'entretien par l'agriculteur
Type de débroussaillage	Zone d'Appui à la Lutte
commune	MANSO / GALERIA
Précisions mode secondaire	Mécanique

### Descriptif des travaux:



## UNITE DE BALAGNE

Communes	Code open DFCI	Descriptif	Type	Surface / Kilomètre
Feliceto	2B_DEB_293	ZAL	Mécanique / Manuel	30,00 Ha
Manso / <del>Galeria</del>	2B_DEB_202	ZAL	Mécanique / Manuel	50,00 Ha
Palasca	2B_DEB_343	ZAL	Mécanique / Manuel / Brulage	56,00 Ha
Manso	Abs	Piste (Cellule TP)	Piste avec servitude menant à une bâche souple + point d'aspiration.	1 km (bâche) 5 km pour accéder à un point d'aspiration.
Pioggiola / Palasca / Belgodère Olmi-Cappella / Occhiatana	2B_DEB_304	ZAL	Mécanique / Manuel / Brulage	39,00 Ha
Calenzana / Moncale	2B_DEB_203	ZAL	Mécanique / Manuel	16,00 Ha
Calenzana / Montegrosso / Calvi	2B_DEB_309	ZAL	Mécanique / Manuel	50,00 Ha
Novella	2B_DEB_258	ZAL (Centre 1)	Mécanique / Manuel / Brulage	113,00 Ha
Calenzana	2B_DEB_300	CCA 12	Mécanique / Manuel / Brulage	10,00 Ha
Lavatoggio	2B_DEB_305	ZAL	Mécanique	81,00 Ha
Secteur Balagne		Cuves DFCI	Nettoyage des abords	40 cuves
			<b>Total hectares</b>	<b>445,00</b>
			<b>Total Kilomètres</b>	<b>6,00</b>



# Pasquale PAOLI



Identifiant unique dans la zone	2B_DEB_239
Nom du massif dans la zone	(2B_MAF_4)
Type de débroussaillage	DFCI
Appellation DFCI de la zone débroussaillée dans le département	805
Nom	BOZIU- FEO
Année des derniers travaux	2021
foncier	NM
Type de prestataire ayant réalisé le dernier entretien	FORSAP
Mode d'intervention principal des derniers travaux	Mécanique ou manuel
Année limite présumée d'édition dans les cartes DFCI	0
Surface débroussaillée estimée au dixième d'hectare près	169,34
Nom du maître d'ouvrage	PASQUALE PAOLI
Identifiant de l'ouvrage DFCI	2B_OUV_ZAL37
Type de travaux	A maintenir en état
PLPI	BOZIU
Ancienne Numérotation de l'Ouvrages	ZAL37
État	Action faite
Observations	Entretien en totalité DEB BDR. Visite faite par le chef du BO CORTE
Type de débroussaillage	Zone d'Appui à la Lutte
commune	SANT'ANDREA-DI-BOZIO / FAVALELLO / CORTE / CASANOVA / ERBAJOLO / POGGIO-DI-VENACO / SANTA-LUCIA-DI-MERCURIO
Précisions mode secondaire	BD/Manuelle/MECA

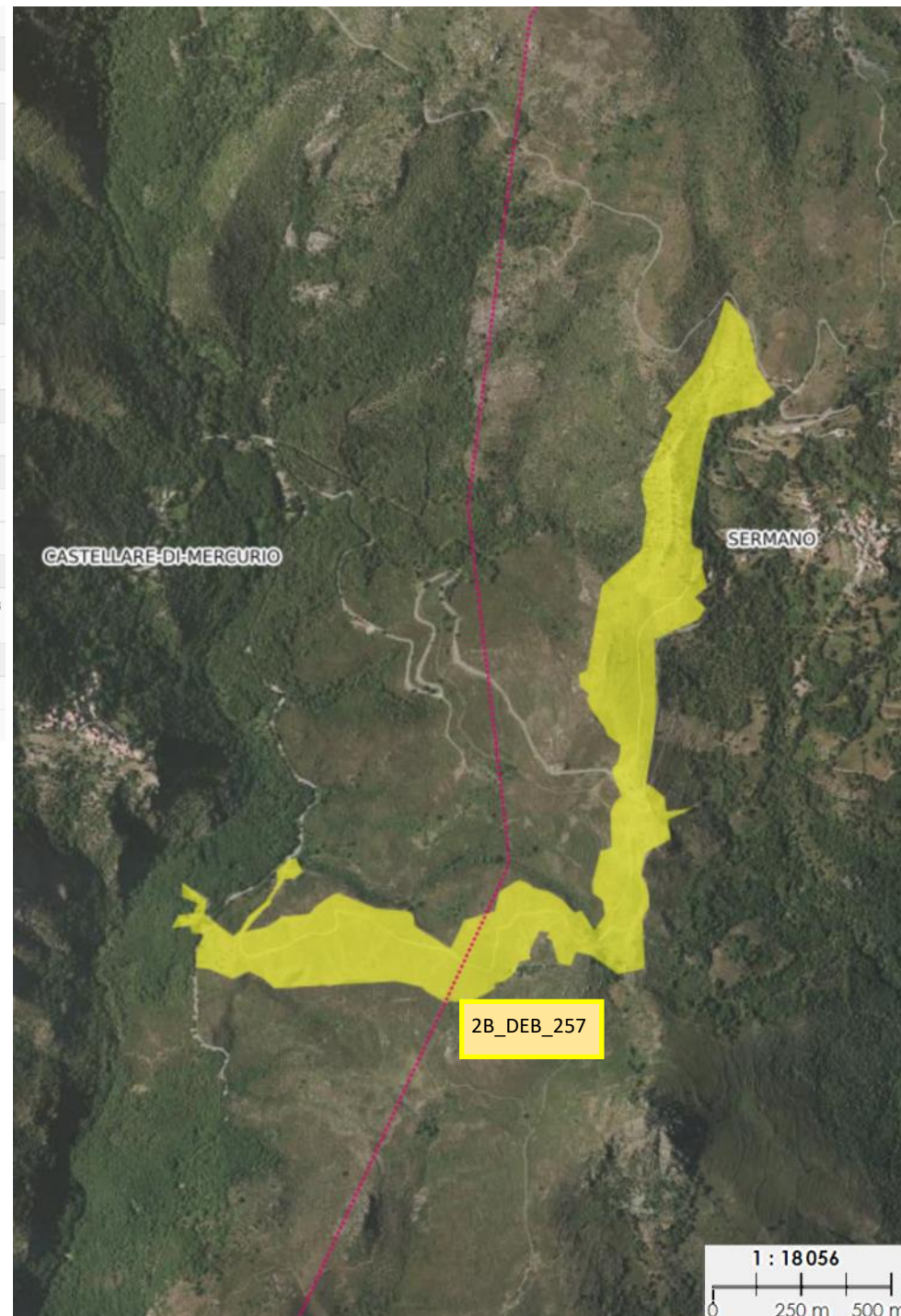
### Descriptif des travaux:

Cf. doublon avec fiche Centru di Corsica ?)



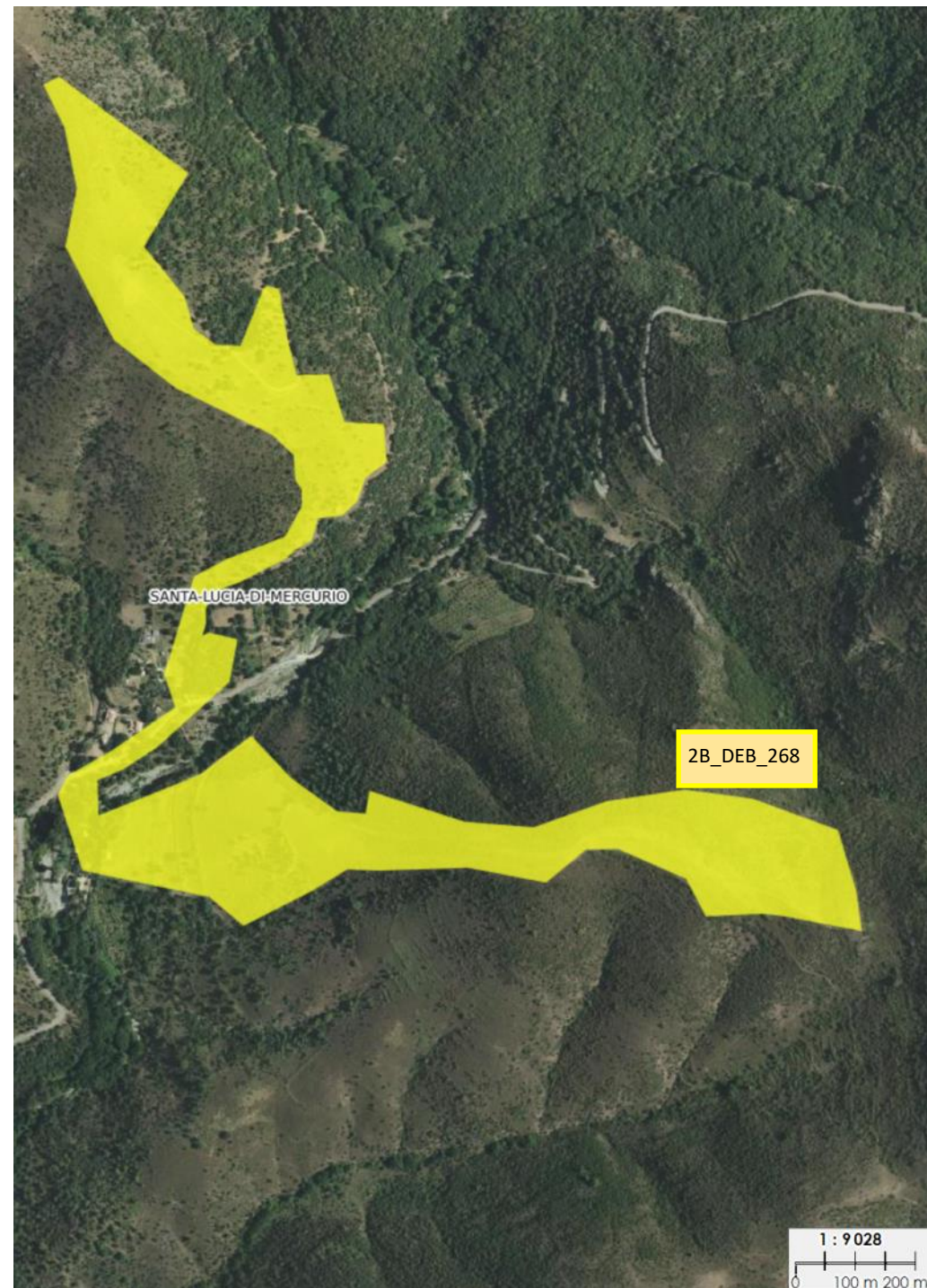
Identifiant unique dans la zone	2B_DEB_257
Nom du massif dans la zone	(2B_MAF_4)
Type de débroussaillage	DFCI
Appellation DFCI de la zone débroussaillée dans le département	804
Nom	SERMANO_SAINTE AUGUSTIN
Année des derniers travaux	2021
foncier	SE
Type de prestataire ayant réalisé le dernier entretien	FORSAP
Mode d'intervention principal des derniers travaux	Mécanique ou manuel
Année limite présumée d'édification dans les cartes DFCI	0
Surface débroussaillée estimée au dixième d'hectare près	32,27
Nom du maître d'ouvrage	PASQUALE PAOLI
Identifiant de l'ouvrage DFCI	2B_OUV_ZAL36
Type de travaux	A maintenir en état
PLPI	BOZIU
Ancienne Numérotation de l'Ouvrages	ZAL36
État	Action faite
Observations	Ouvrage entretien fait en 2021. Un entretien d'appoint de la BDR en cours OPS
Type de débroussaillage	Zone d'Appui à la Lutte
commune	CASTELLARE-DI-MERCURIO / SERMANO
Précisions mode secondaire	Mécanique/ Manelle 10HA

### Descriptif des travaux:



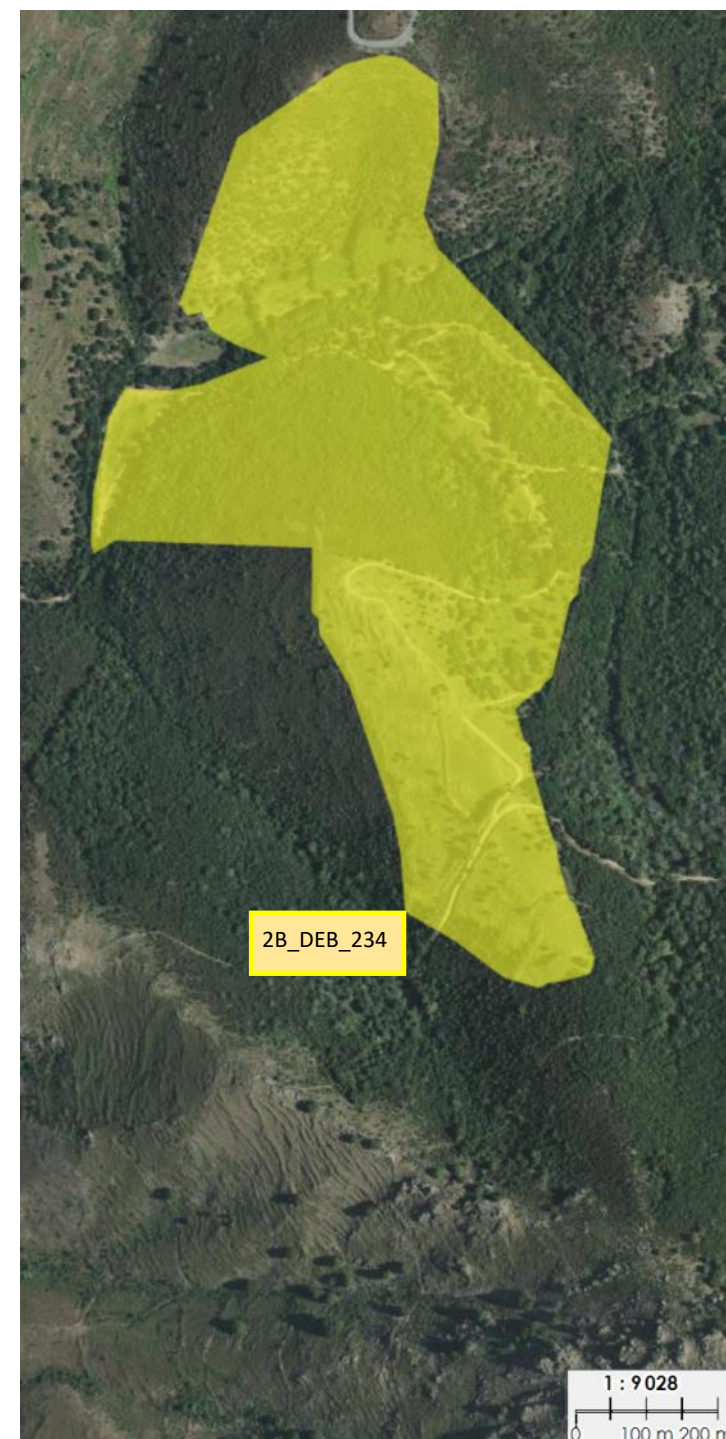
Identifiant unique dans la zone	2B_DEB_268
Nom du massif dans la zone	(2B_MAF_4)
Type de débroussaillage	DFCI
Appellation DFCI de la zone débroussaillée dans le département	802
Nom	SANTA LUCIA DI MERCURIO
Année des derniers travaux foncier	2022 NM
Type de prestataire ayant réalisé le dernier entretien	FORSAP
Mode d'intervention principal des derniers travaux	Brûlage dirigé
Année limite présumée d'édition dans les cartes DFCI	0
Surface débroussaillée estimée au dixième d'hectare près	22,17
Nom du maître d'ouvrage	PASQUALE PAOLI
Type de travaux	A maintenir en état
PLPI	BOZIU
Ancienne Numérotation de l'Ouvrages	CCA13
État	Action faite
Observations	Terminé le 15/02/2022
Type de débroussaillage commune	Coupure Combustible Active SANTA-LUCIA-DI-MERCURIO
Mode secondaire	BD
Précisions mode secondaire	Mécanique

### Descriptif des travaux:



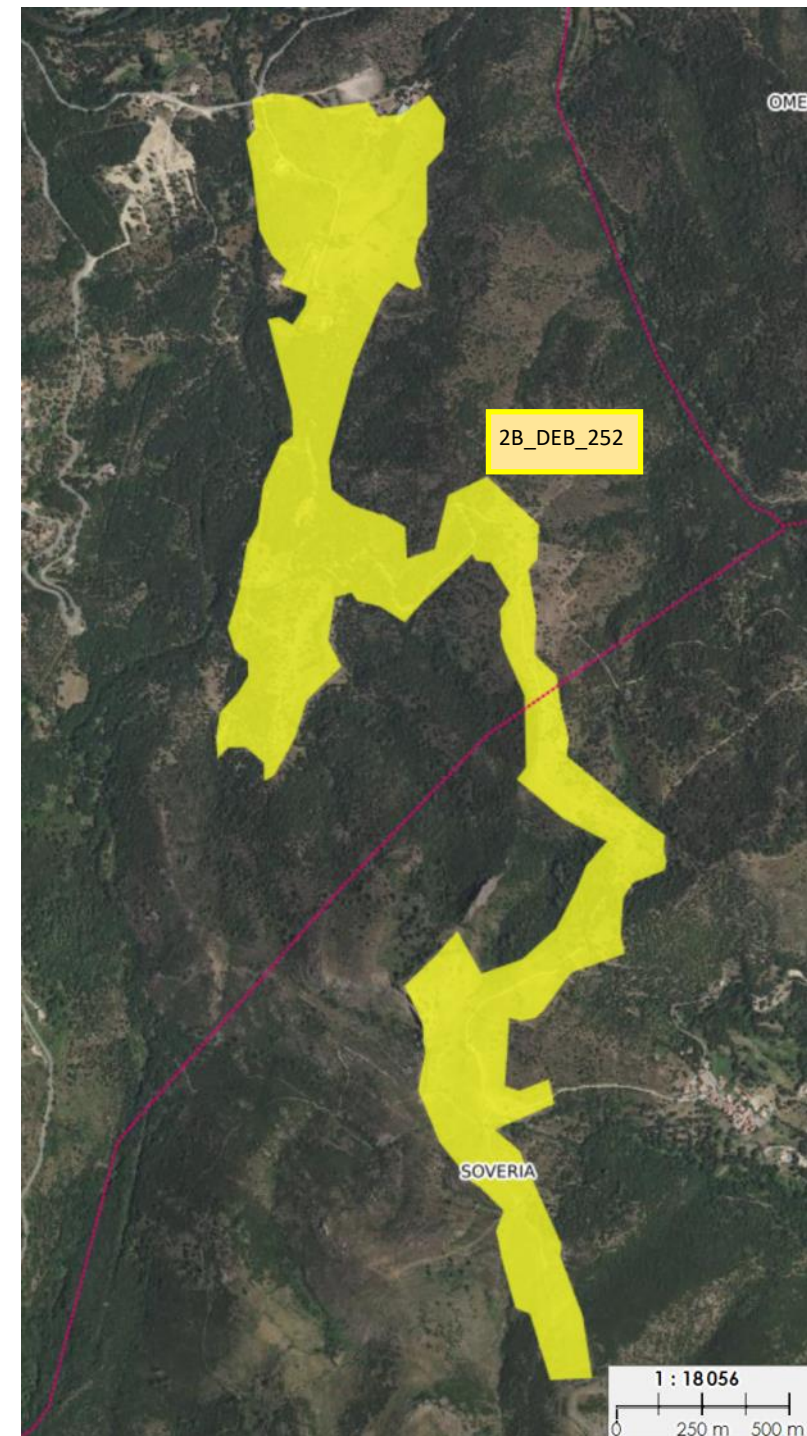
Identifiant unique dans la zone	2B_DEB_234
Nom du massif dans la zone	(2B_MAF_4)
Type de débroussaillage	DFCI
Appellation DFCI de la zone débroussaillée dans le département	801
Nom	TRALONCA
Année des derniers travaux	2021
Mois des derniers travaux	0
foncier	NM
Type de prestataire ayant réalisé le dernier entretien	FORSAP
Mode d'intervention principal des derniers travaux	Mécanique ou manuel
Année limite présumée d'édition dans les cartes DFCI	0
Largeur moyenne du débroussaillage en mètres	0
Surface débroussaillée estimée au dixième d'hectare près	30,18
Nom du maître d'ouvrage	PASQUALE PAOLI
Identifiant de l'ouvrage DFCI	2B_OUV_ZAL1
Type de travaux	A maintenir en état
PLPI	BOZIU
Ancienne Numérotation de l'Ouvrages	ZAL01
État	Action faite
Observations	OPS partie haute. Etude d'un verrou partie basse en création à réaliser en BD après validation du GTT
Type de débroussaillage	Zone d'Appui à la Lutte
commune	TRALONCA
Mode secondaire	BD
Précisions mode secondaire	Mécanique

### Descriptif des travaux:



Identifiant unique dans la zone	2B_DEB_252
Nom du massif dans la zone	(2B_MAF_4)
Type de débroussaillage	DFCI
Appellation DFCI de la zone débroussaillée dans le département	603
Nom	SOVERIA
Année des derniers travaux foncier	2022 NM
Type de prestataire ayant réalisé le dernier entretien	FORSAP
Mode d'intervention principal des derniers travaux	Mécanique ou manuel
Année limite présumée d'édition dans les cartes DFCI	0
Surface débroussaillée estimée au dixième d'hectare près	72,57
Nom du maître d'ouvrage	PASQUALE PAOLI
Identifiant de l'ouvrage DFCI	2B_OUV_ZAL57
Type de travaux	A maintenir en état
PLPI	CASALUNA
Ancienne Numérotation de l'Ouvrages	ZAL57
État	Action faite
Observations	Travaux réalisés. OPS
Type de débroussaillage	Zone d'Appui à la Lutte
commune	SOVERIA / CASTIRLA
Précisions mode secondaire	Manuelle/MECA

### Descriptif des travaux:

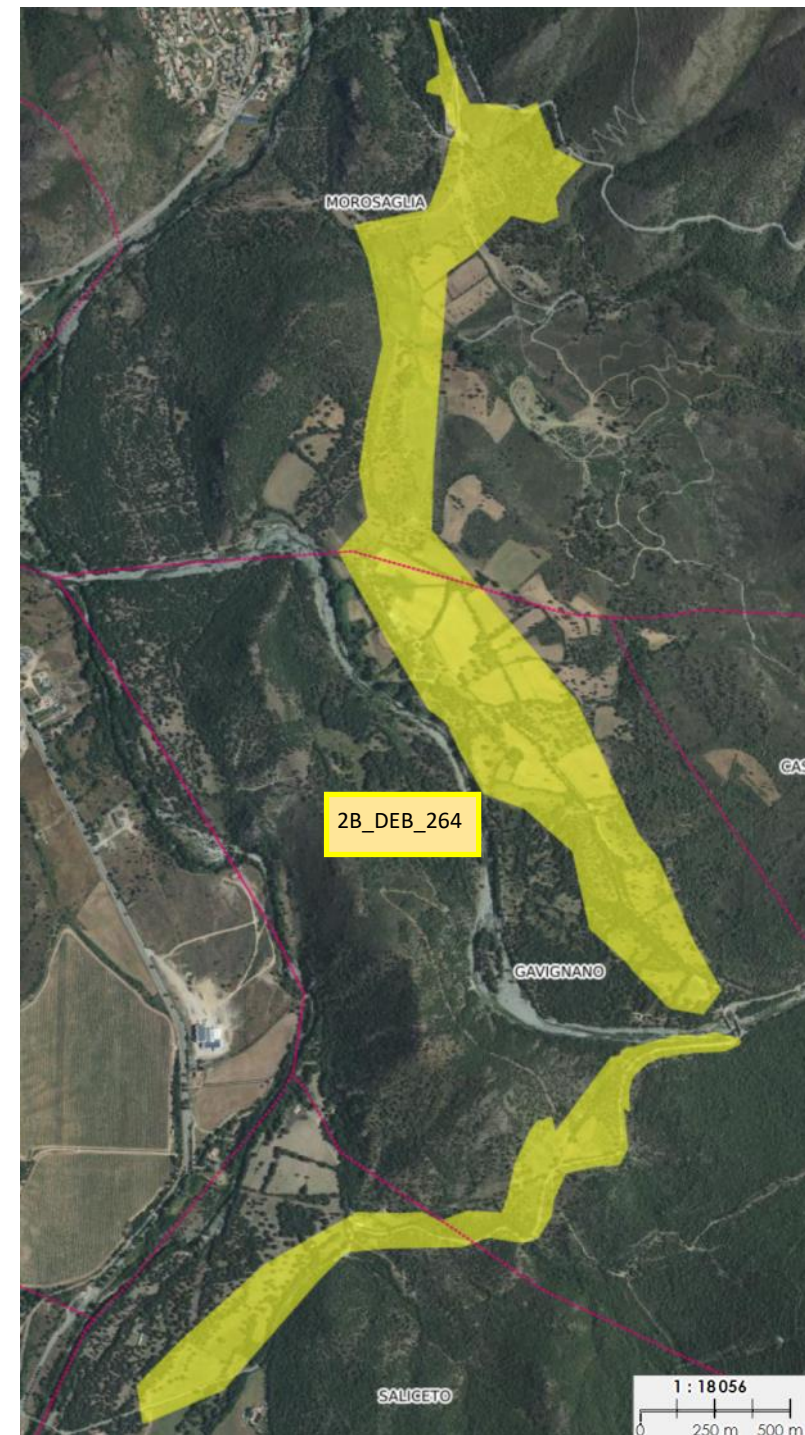


**UNITE DE CORTE**

Communes	Code open DFCI		Descriptif	Type	Surface / Kilomètre
Corte	704	2B_DEB_296	BDS	Manuel	20,00 ha
Corte	705	2B_DEB_225	ZAL	Mécanique Manuel Mécanique-Bande de roulement	15,00 ha 5,00 ha 1,50 km
Soveria	603	2B-DEB_252	ZAL	Mécanique Manuel Mécanique-Bande de roulement	25,00 ha 5,00 ha 4,10 km
Tralonca	801	2B_DEB_234	ZAL	Mécanique Manuel Mécanique-Bande de roulement Eparage	15,00 ha 5,00 ha 4,50 km 1,80 km
Santa Lucia di Mercuriu	802	2B_DEB_268	Coupure active	Mécanique Manuel Mécanique-Bande de roulement Eparage	20,00 ha 5,00 ha 1,50 km 0,80 km
Erbajolu	805	2B_DEB_239	ZAL	Mécanique Manuel Mécanique-Bande de roulement Eparage	15,00 ha 5,00 ha 2,00 km 1,20 km
Sermanu	804	2B_DEB_257	ZAL	Mécanique Manuel Mécanique-Bande de roulement	25,00 ha 10,00 ha 4,00 km
Secteur Corte			Cuves DFCI	Nettoyage des abords	
<b>Total hectares</b>					<b>170,00</b>
<b>Total Kilomètres</b>					<b>17,60</b>
					<b>3,80</b>

Identifiant unique dans la zone	2B_DEB_264
Nom du massif dans la zone	(2B_MAF_8)
Type de débroussaillage	DFCI
Appellation DFCI de la zone débroussaillée dans le département	401
Nom	MANARASTAGHJU
Année des derniers travaux	2021
foncier	NM
Type de prestataire ayant réalisé le dernier entretien	FORSAP
Mode d'intervention principal des derniers travaux	Mécanique ou manuel
Année limite présumée d'édition dans les cartes DFCI	0
Surface débroussaillée estimée au dixième d'hectare près	87,49
Nom du maître d'ouvrage	PASQUALE PAOLI
Identifiant de l'ouvrage DFCI	2B_OUV_ZAL41
Type de travaux	A maintenir en état
PLPI	VALLEE-GOLO
Ancienne Numérotation de l'Ouvrages	ZAL41
État	Action faite
Observations	Ouvrage opérationnel
Type de débroussaillage	Zone d'Appui à la Lutte
commune	GAVIGNANO / MOROSAGLIA / SALICETO
Précisions mode secondaire	Manuelle/MECA

### Descriptif des travaux:





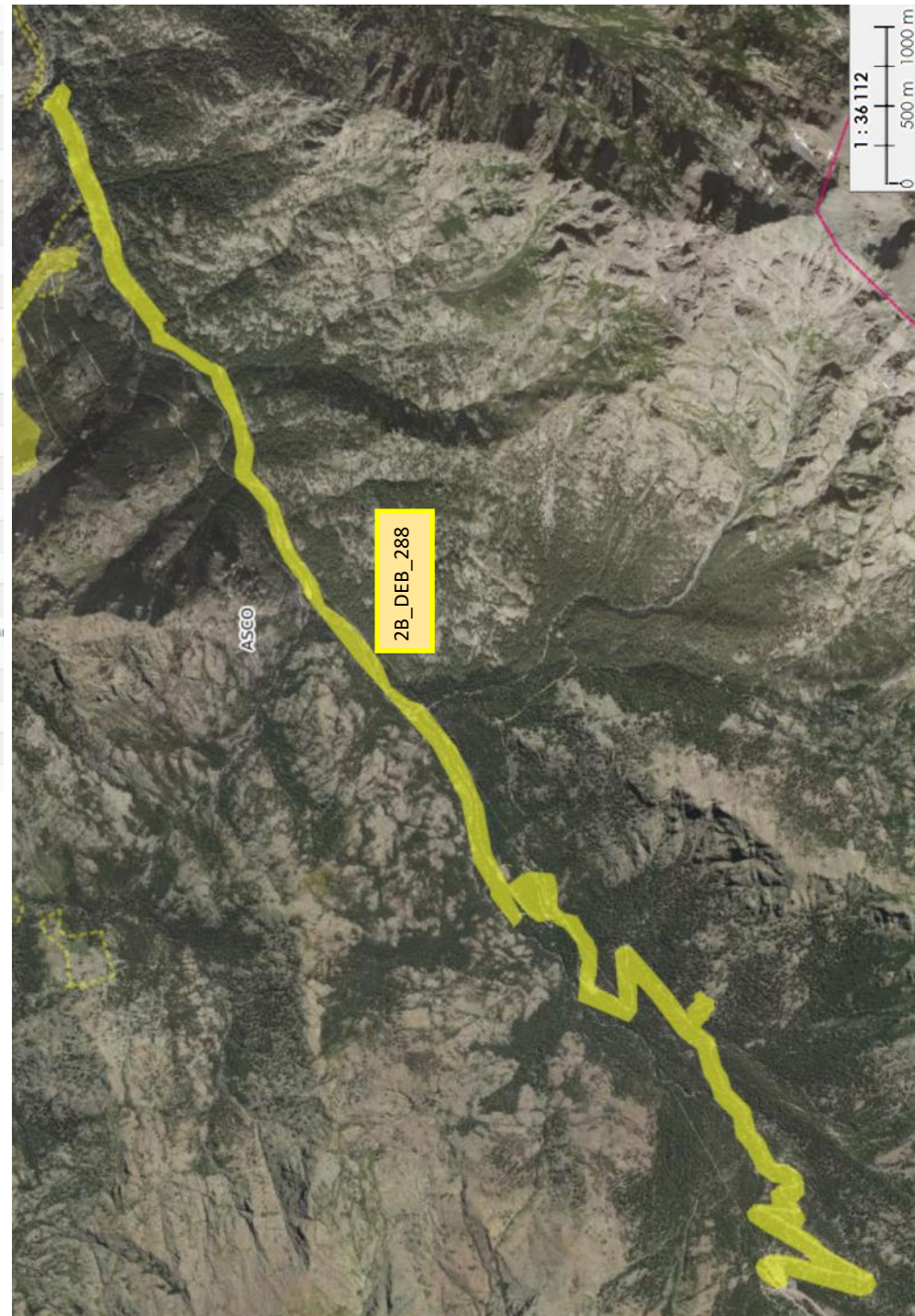
Identifiant unique dans la zone	2B_DEB_220
Nom du massif dans la zone	(2B_MAF_8)
Type de débroussaillage	DFCI
Appellation DFCI de la zone débroussaillée dans le département	402
Nom	PIEDIGGRIGIO MOROSAGLIA
Année des derniers travaux	2018
foncier	NM
Type de prestataire ayant réalisé le dernier entretien	FORSAP
Mode d'intervention principal des derniers travaux	Mécanique ou manuel
Année limite présumée d'édition dans les cartes DFCI	0
Surface débroussaillée estimée au dixième d'hectare près	49,04
Nom du maître d'ouvrage	PASQUALE PAOLI
Identifiant de l'ouvrage DFCI	2B_OUV_ZAL3
Type de travaux	A maintenir en état
PLPI	VALLEE-GOLO
Ancienne Numérotation de l'Ouvrages	ZAL 3
État	Action faite
Observations	Nouveau tracé validé par la Com.Com Arrêté de servitude faite. Reste de devers à réaliser avec la niveleuse
Type de débroussaillage	Zone d'Appui à la Lutte
commune	PIEDIGRIGGIO / MOROSAGLIA
Précisions mode secondaire	Manuelle/MECA

### Descriptif des travaux:



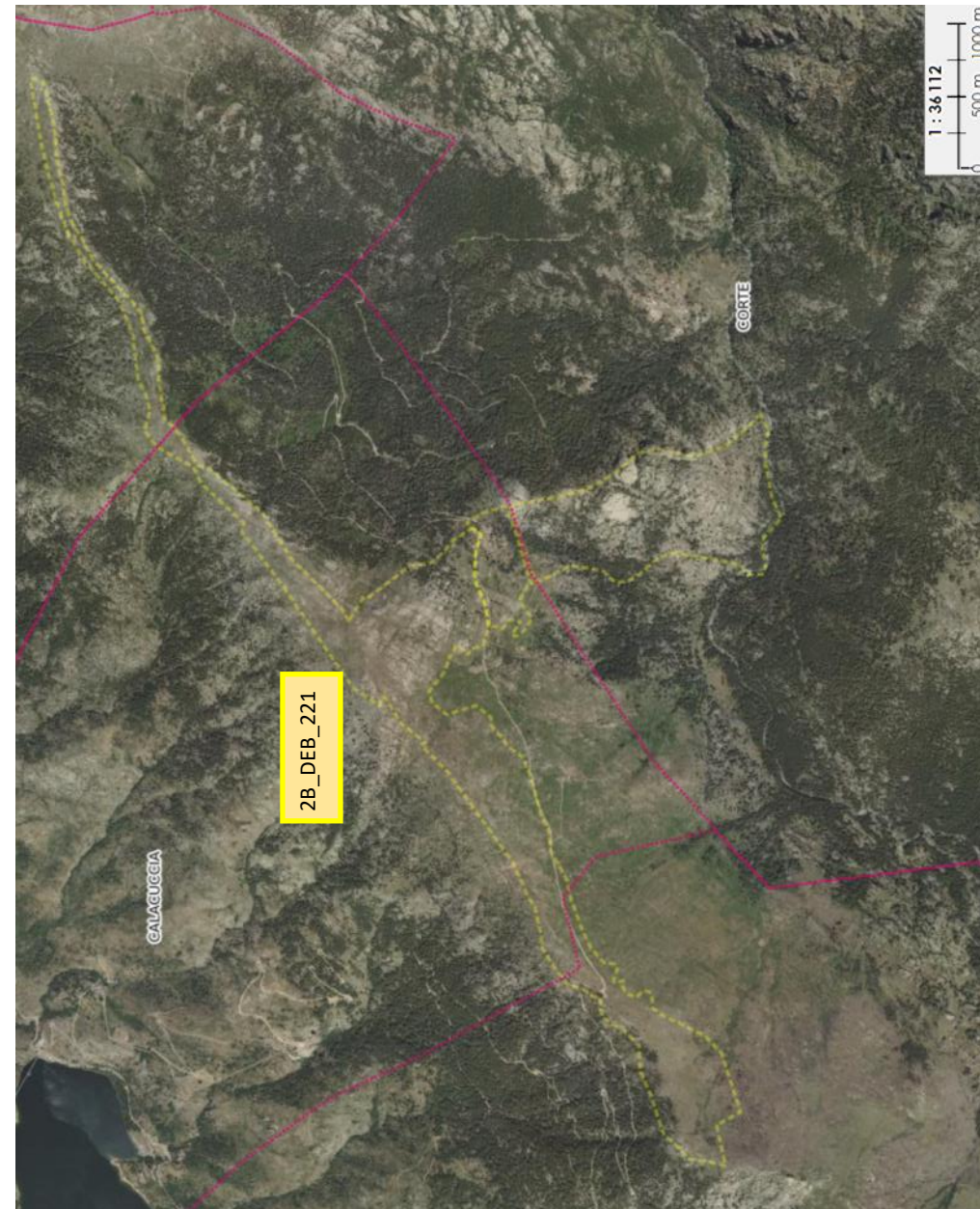
Identifiant unique dans la zone	2B_DEB_288
Nom du massif dans la zone	(2B_MAF_8)
Type de débroussaillage	DFCI
Appellation DFCI de la zone débroussaillée dans le département	404
Nom	ASCO 3ASZA04
Année des derniers travaux	2021
foncier	NM
Type de prestataire ayant réalisé le dernier entretien	FORSAP
Mode d'intervention principal des derniers travaux	Mécanique ou manuel
Année limite présumée d'édition dans les cartes DFCI	0
Surface débroussaillée estimée au dixième d'hectare près	88,05
Nom du maître d'ouvrage	PASQUALE PAOLI
Identifiant de l'ouvrage DFCI	2B_OUV_ZAL48
Type de travaux	A maintenir en état
PLPI	VALLEE-GOLO
PRMF	ASCO
Ancienne Numérotation de l'Ouvrages	ZAL48
État	Action faite
Observations	98 HA en manuel. Une partie en BD. Plus de la moitié réalisée deuis 2017 20 HA par an 10HA cette année en BD
Type de débroussaillage	Zone d'Appui à la Lutte
commune	ASCO
Mode secondaire	BD
Précisions mode secondaire	BD/Manuelle

### Descriptif des travaux:



Identifiant unique dans la zone	2B_DEB_221
Nom du massif dans la zone	(2B_MAF_4)
Type de débroussaillage	DFCI
Appellation DFCI de la zone débroussaillée dans le département	701
Nom	PASCIO
Année des derniers travaux	2016
Mois des derniers travaux	0
foncier	NM
Type de prestataire ayant réalisé le dernier entretien	FORSAP
Mode d'intervention principal des derniers travaux	Brûlage dirigé
Année limite présumée d'édition dans les cartes DFCI	0
Largeur moyenne du débroussaillage en mètres	0
Surface débroussaillée estimée au dixième d'hectare près	169,73
Nom du maître d'ouvrage	PASQUALE PAOLI
Type de travaux	A maintenir en état
PLPI	NIOLU-CORTE
PRMF	RESTONICA_TAVIGNANO
État	Action faite
Type de débroussaillage	Coupe Combustible Active
commune	CORSCIA / CASAMACCIOLI / CALACUCCIA

### Descriptif des travaux:



## UNITE DU CENTRE 1

Communes	Code open DFCI		Descriptif	Type	Surface / Kilomètre
Novella	303	2B DEB 258	ZAL	Mécanique	113,00 ha
Novella	303	2B DEB 258	ZAL	Mécanique	5,00 km
Novella	303	2B DEB 258	ZAL	Manuel	6,00 ha
Asco	404	2B DEB 288	ZAL	Manuel	5,00 ha
Piedigriggio / Morosaglia	402	2B DEB 220	ZAL	Mécanique	34,50 ha
Piedigriggio / Morosaglia	402	2B DEB 220	ZAL	Manuel	4,00 ha
Morosaglia / Gavignano	401	2B DEB 264	ZAL	Mécanique	30,00 ha
Morosaglia / Gavignano	401	2B DEB 264	ZAL	Manuel	2,00 ha
Bisinchi / Castello		?	ZAL	Manuel	1,00 ha
Valle di Rostino		?	ZAL	Mécanique / Manuel	145,00 ha
Calacuccia / Casamaccioli	RF Arinella	?	ZAL	Mécanique	3,00 km
Calacuccia / Corscia	RF Argentu	?	ZAL	Mécanique	6,00 km
Calacuccia / Casamaccioli	Bassins	?	ZAL	Manuel	5,40 km 1,00 ha
<b>Total hectares</b>					<b>315,45</b>
<b>Total Kilomètres</b>					<b>19,40</b>

# Centru di Corsica



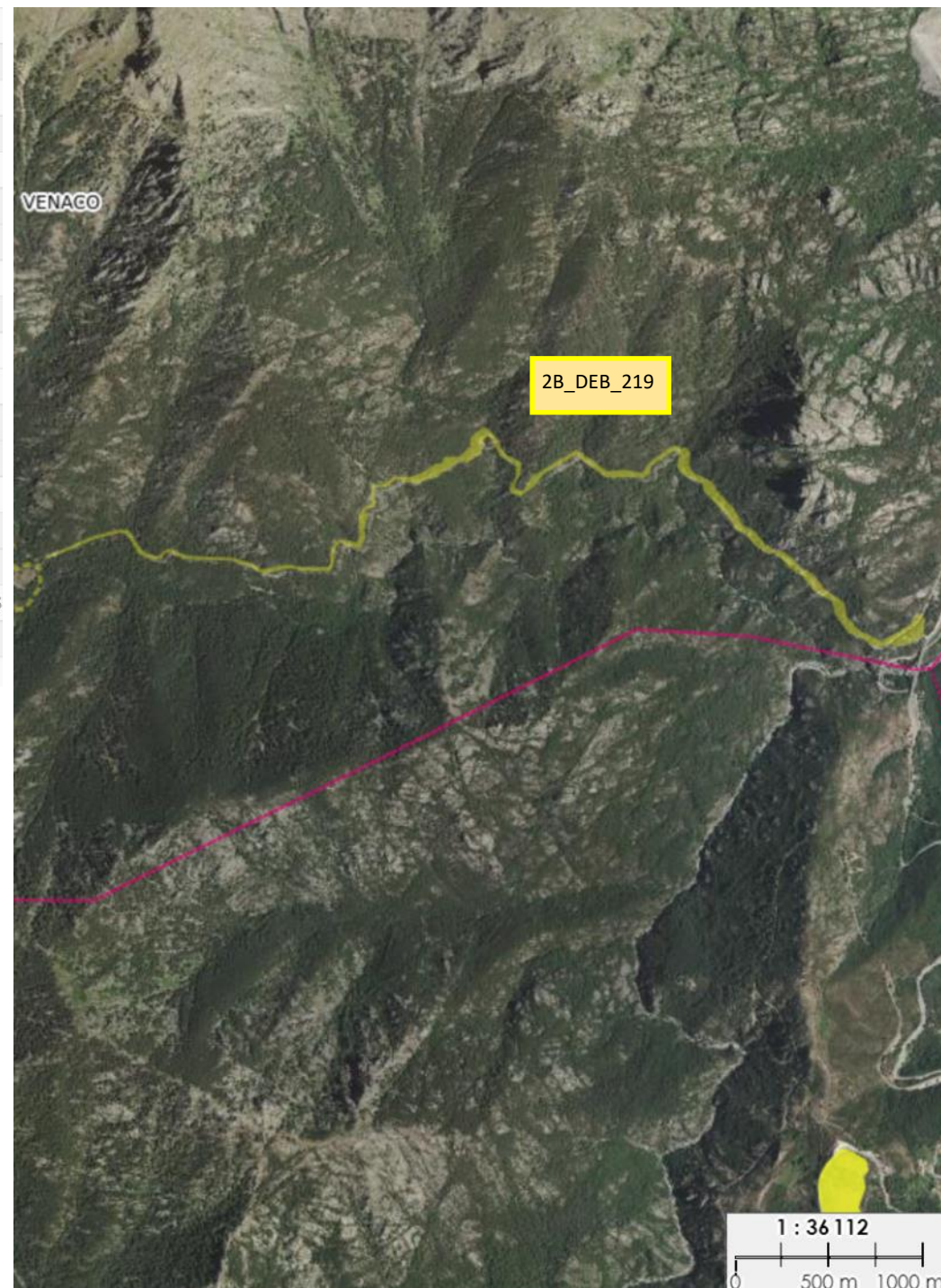
Identifiant unique dans la zone	2B_DEB_289
Nom du massif dans la zone	(2B_MAF_5)
Type de débroussaillage	DFCI
Appellation DFCI de la zone débroussaillée dans le département	909
Nom	NOCETA
Année des derniers travaux	2012
foncier	NM
Type de prestataire ayant réalisé le dernier entretien	AUTRE
Mode d'intervention principal des derniers travaux	Sylvo-pastoralisme
Année limite présumée d'édition dans les cartes DFCI	0
Largeur moyenne du débroussaillage en mètres	0
Surface débroussaillée estimée au dixième d'hectare près	16,85
Nom du maître d'ouvrage	CENTRE CORSE
Identifiant de l'ouvrage DFCI	2B_OUV_ZAL38
Type de travaux	A maintenir en état
PLPI	VIVARIU-GHISONI
Ancienne Numérotation de l'Ouvrages	ZAL38
État	Action faite
Observations	Plus d'entretien réalisé agro pastoral
Type de débroussaillage	Zone d'Appui à la Lutte
commune	NOCETA

### Descriptif des travaux:



Identifiant unique dans la zone	2B_DEB_219
Nom du massif dans la zone	(2B_MAF_5)
Type de débroussaillage	DFCI
Appellation DFCI de la zone débroussaillée dans le département	907
Nom	DEB. BORD DE ROUTE VERGHELLO
Année des derniers travaux	2020
foncier	NM
Type de prestataire ayant réalisé le dernier entretien	FORSAP
Mode d'intervention principal des derniers travaux	Mécanique ou manuel
Année limite présumée d'édition dans les cartes DFCI	0
Surface débroussaillée estimée au dixième d'hectare près	13,31
Nom du maître d'ouvrage	CENTRE CORSE
Type de travaux	A maintenir en état
PLPI	VIVARIU-GHISONI
PRMF	VIZZAVONA_GHISONI
État	Action à réaliser
Observations	réalisé avant saison la partie basse de 2.5 HA,OPS
Type de débroussaillage	(NULL)
commune	VENACO

### Descriptif des travaux:



Identifiant unique dans la zone	2B_DEB_278
Nom du massif dans la zone	(2B_MAF_5)
Type de débroussaillage	DFCI
Appellation DFCI de la zone débroussaillée dans le département	914
Nom	VIVARIO
Année des derniers travaux	2022
foncier	NM
Type de prestataire ayant réalisé le dernier entretien	FORSAP
Mode d'intervention principal des derniers travaux	Mécanique ou manuel
Année limite présumée d'édition dans les cartes DFCI	0
Largeur moyenne du débroussaillage en mètres	100
Surface débroussaillée estimée au dixième d'hectare près	77,44
Nom du maître d'ouvrage	CENTRE CORSE
Identifiant de l'ouvrage DFCI	2B_OUV_ZAL39
Type de travaux	A maintenir en état
PLPI	VIVARIU-GHISONI
PRMF	VIZZAVONA_GHISONI
Ancienne Numérotation de l'Ouvrages	ZAL39
État	Action faite
Observations	le brulage dirige a été réalisé en octobre 2021 mécaniques et manuel réalisés
Type de débroussaillage	Zone d'Appui à la Lutte
commune	VIVARIO

### Descriptif des travaux:



Muracciole

2B\_DEB\_278

1 : 36 112

0 500 m 1000 m

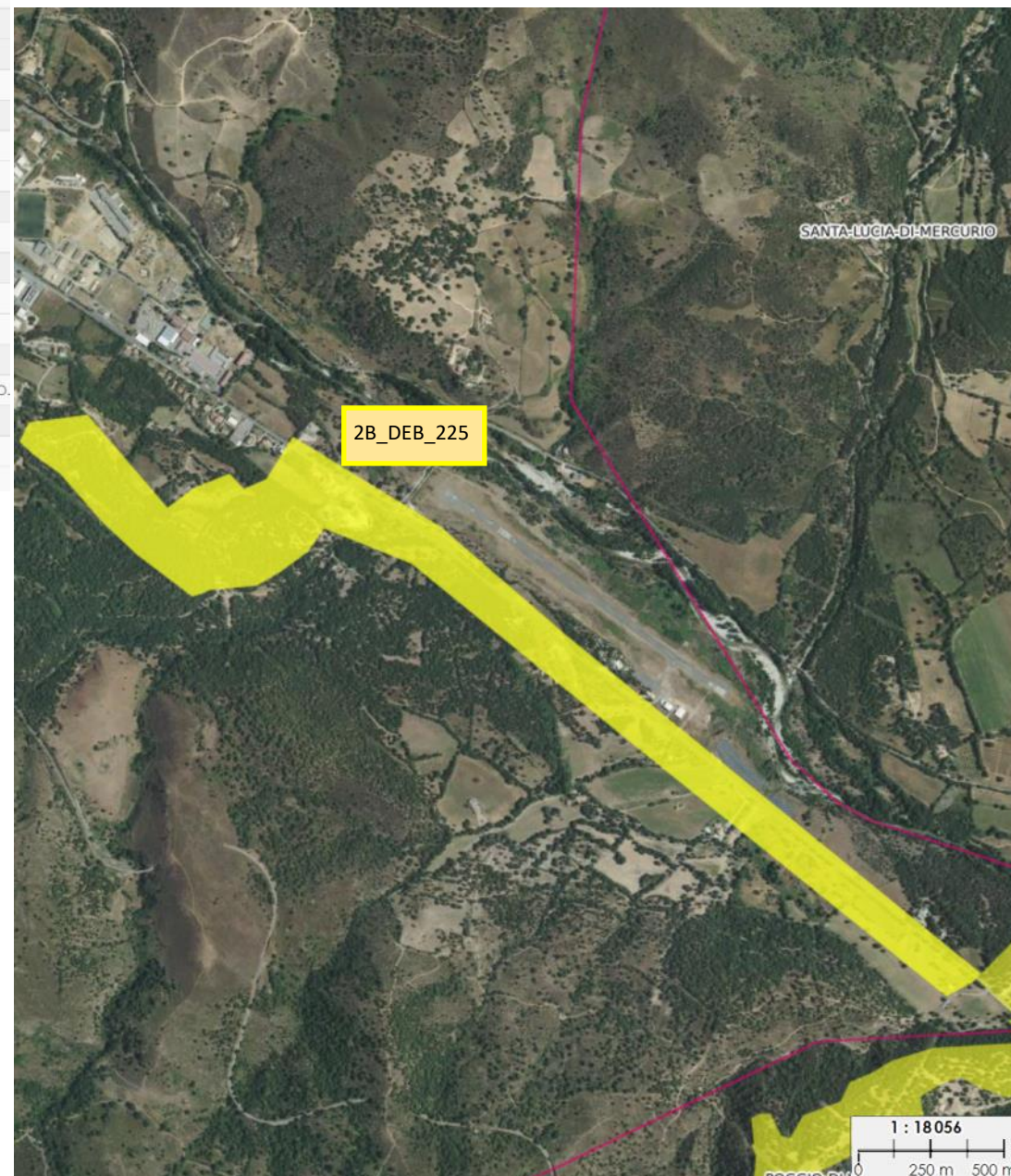


**UNITE Du centre 2**

<b>Communes</b>	<b>Code open DFCI</b>	<b>Identifiant Unique</b>	<b>Descriptif</b>	<b>Type</b>	<b>Surface / Kilomètre</b>
Vezzani	922	2B_DEB_248	Coupages Combustible <b>Active</b>	Arbousier / Bruyère / Ciste	22 ha
Casevecchie	927	2B_DEB_266	ZAL + Piste	Arbousier / Bruyère / Ciste	48 ha + 3 km Piste
Aghione	PUZZICHELLU	<b>Pas de code</b>	Entretien du site CDC	Petite végétation (ronces)	1.5
Noceta	909	2B_DEB_289	Piste		6 km
Ghisoni	919	2B_DEB_233	Canal route de Verde	Pinède / Bruyère	7.5 ha
Ghisoni	918	2B_DEB_224	Col de la croix + Piste	Genet / Bruyère / Arbousier / Pinède	60 ha + 5 km Piste
Poggio Di Nazza		<b>Pas de code</b>	Piste sortie du village	Arbousier / Ronces / Bruyeres	Environ 8 km
Vivario	914	2B_DEB_278	ZAL + Piste	Ciste / Genet / Bruyère / Pinède	54 ha + 5 km Piste
Venaco	907	2B_DEB_219	BDS Veguellu	Bruyère / Pinède	4.2 ha
				<b>Total hectares</b>	197 ha
				<b>Total Kilomètres</b>	27 km

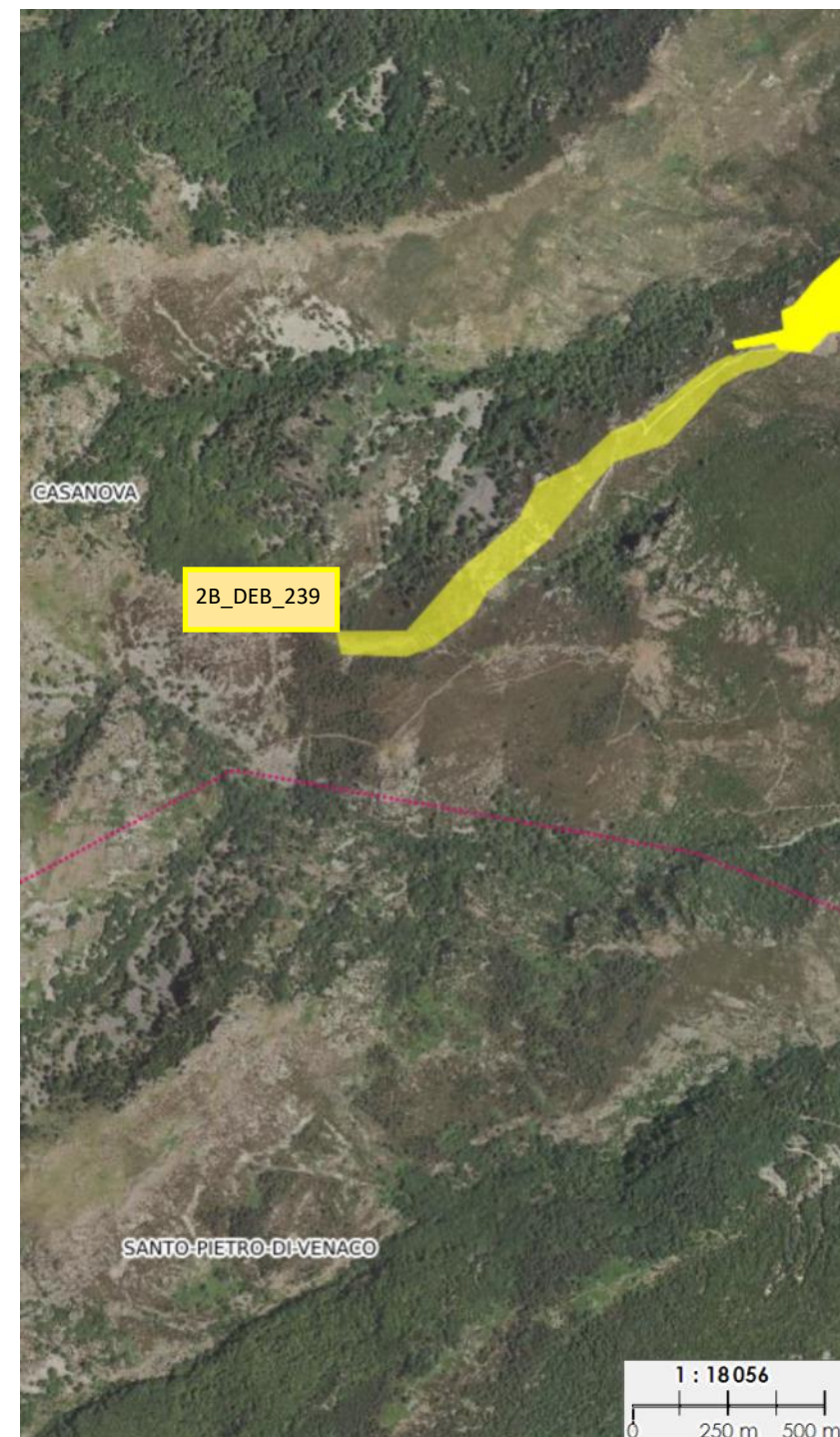
Identifiant unique dans la zone	2B_DEB_225
Nom du massif dans la zone	(2B_MAF_4)
Type de débroussaillage	DFCI
Appellation DFCI de la zone débroussaillée dans le département	705
Nom	CORTE SAINT JEAN
Année des derniers travaux	2022
foncier	NM
Type de prestataire ayant réalisé le dernier entretien	FORSAP
Mode d'intervention principal des derniers travaux	Mécanique ou manuel
Année limite présumée d'édification dans les cartes DFCI	0
Surface débroussaillée estimée au dixième d'hectare près	46,5
Nom du maître d'ouvrage	CENTRE CORSE
Identifiant de l'ouvrage DFCI	2B_OUV_ZAL40
Type de travaux	A maintenir en état
PLPI	NIOLU-CORTE
Ancienne Numérotation de l'Ouvrages	ZAL40
État	Action faite
Observations	Réalisée en totalité concernant l'entretien de la ZAL. Sauf partie OLD.
Type de débroussaillage	Zone d'Appui à la Lutte
commune	CORTE
Précisions mode secondaire	Mécanique

### Descriptif des travaux:



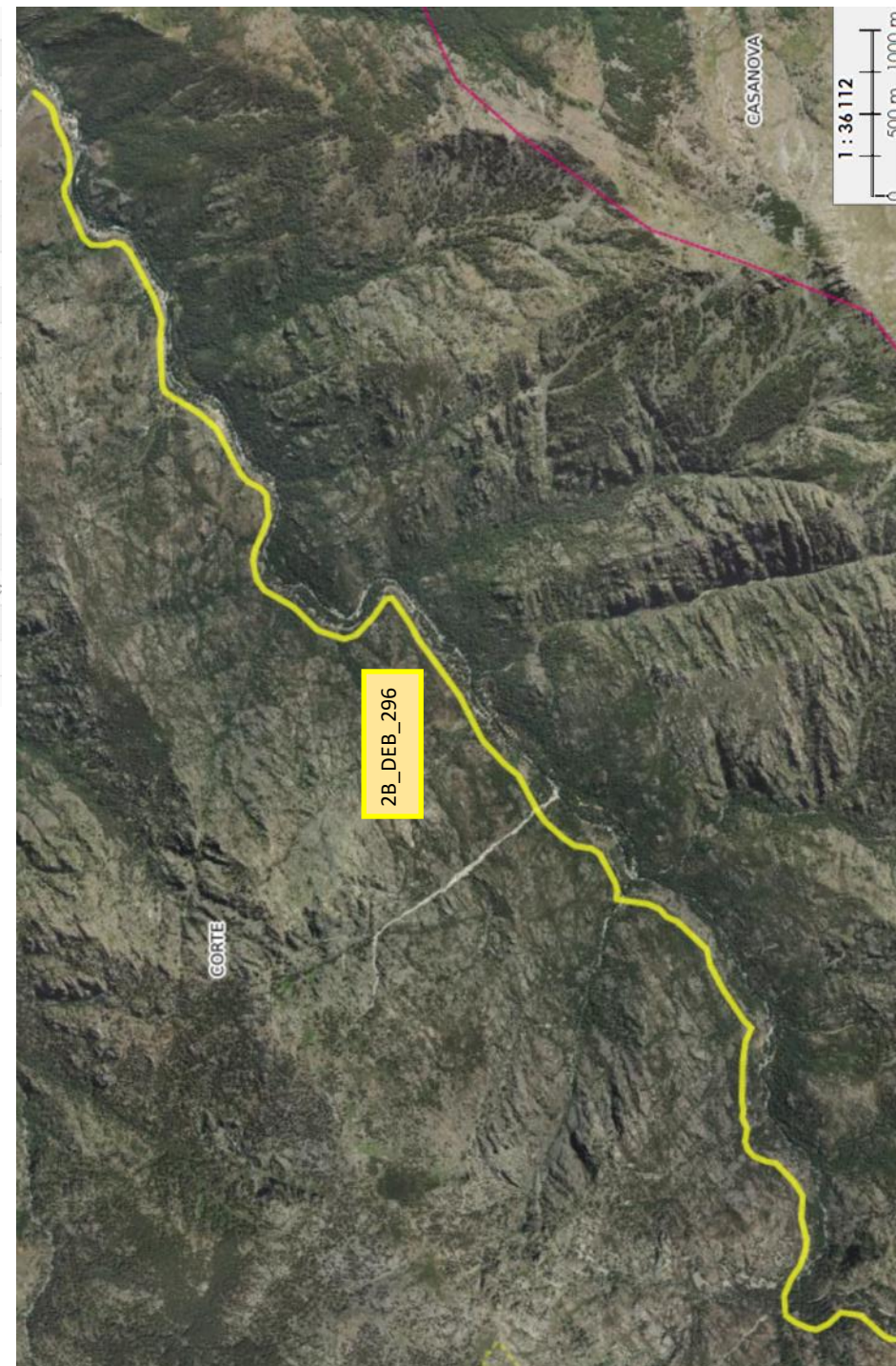
Identifiant unique dans la zone	2B_DEB_239
Nom du massif dans la zone	(2B_MAF_4)
Type de débroussaillage	DFCI
Appellation DFCI de la zone débroussaillée dans le département	805
Nom	BOZIU- FEO
Année des derniers travaux	2021
foncier	NM
Type de prestataire ayant réalisé le dernier entretien	FORSAP
Mode d'intervention principal des derniers travaux	Mécanique ou manuel
Année limite présumée d'édition dans les cartes DFCI	0
Surface débroussaillée estimée au dixième d'hectare près	169,34
Nom du maître d'ouvrage	PASQUALE PAOLI
Identifiant de l'ouvrage DFCI	2B_OUV_ZAL37
Type de travaux	A maintenir en état
PLPI	BOZIU
Ancienne Numérotation de l'Ouvrages	ZAL37
État	Action faite
Observations	Entretien en totalité DEB BDR. Visite faite par le chef du BO CORTE
Type de débroussaillage	Zone d'Appui à la Lutte
commune	SANT'ANDREA-DI-BOZIO / FAVALELLO / CORTE / CASANOVA / ERBAJOLO / POGGIO-DI- VENACO / SANTA-LUCIA-DI-MERCURIO
Précisions mode secondaire	BD/Manuelle/MECA

### Descriptif des travaux:



Identifiant unique dans la zone	2B_DEB_296
Nom du massif dans la zone	(2B_MAF_4)
Type de débroussaillage	DFCI
Appellation DFCI de la zone débroussaillée dans le département	704
Nom	RESTONICA
Année des derniers travaux	2022
foncier	NM
Type de prestataire ayant réalisé le dernier entretien	FORSAP
Mode d'intervention principal des derniers travaux	Mécanique ou manuel
Année limite présumée d'édition dans les cartes DFCI	0
Surface débroussaillée estimée au dixième d'hectare près	26,26
Nom du maître d'ouvrage	CENTRE CORSE
Type de travaux	A maintenir en état
PLPI	NIOLU-CORTE
PRMF	RESTONICA_TAVIGNANO
État	Action en cours
Observations	15 HA réalisés en BD cet hiver, reste à faire en manuelle 5 HA avant l'été;
Type de débroussaillage	(NULL)
commune	CORTE
Précisions mode secondaire	Manuelle

### Descriptif des travaux:



## PROGRAMME DE TRAVAUX 2024

### UNITE DE CORTE

Communes	Code open DFCI		Descriptif	Type	Surface / Kilomètre
Corte	704	2B_DEB_296	BDS	Manuel	20,00 ha
Corte	705	2B_DEB_225	ZAL	Mécanique Manuel Mécanique-Bande de roulement	15,00 ha 5,00 ha 1,50 km
Soveria	603		ZAL	Mécanique Manuel Mécanique-Bande de roulement	25,00 ha 5,00 ha 4,10 km
Tralonca	801		ZAL	Mécanique Manuel Mécanique-Bande de roulement Eparage	15,00 ha 5,00 ha 4,50 km 1,80 km
Santa Lucia di Mercuriu	802		Coupure active	Mécanique Manuel Mécanique-Bande de roulement Eparage	20,00 ha 5,00 ha 1,50 km 0,80 km
Erbaiolu	805	2B_DEB_239	ZAL	Mécanique Manuel Mécanique-Bande de roulement Eparage	15,00 ha 5,00 ha 2,00 km 1,20 km
Sermanu	804		ZAL	Mécanique Manuel Mécanique-Bande de roulement	25,00 ha 10,00 ha 4,00 km
Secteur Corte			Cuves DFCI	Nettoyage des abords	
<b>Total hectares</b>					<b>170,00</b>
<b>Total Kilomètres</b>					<b>17,60</b>
					<b>3,80</b>

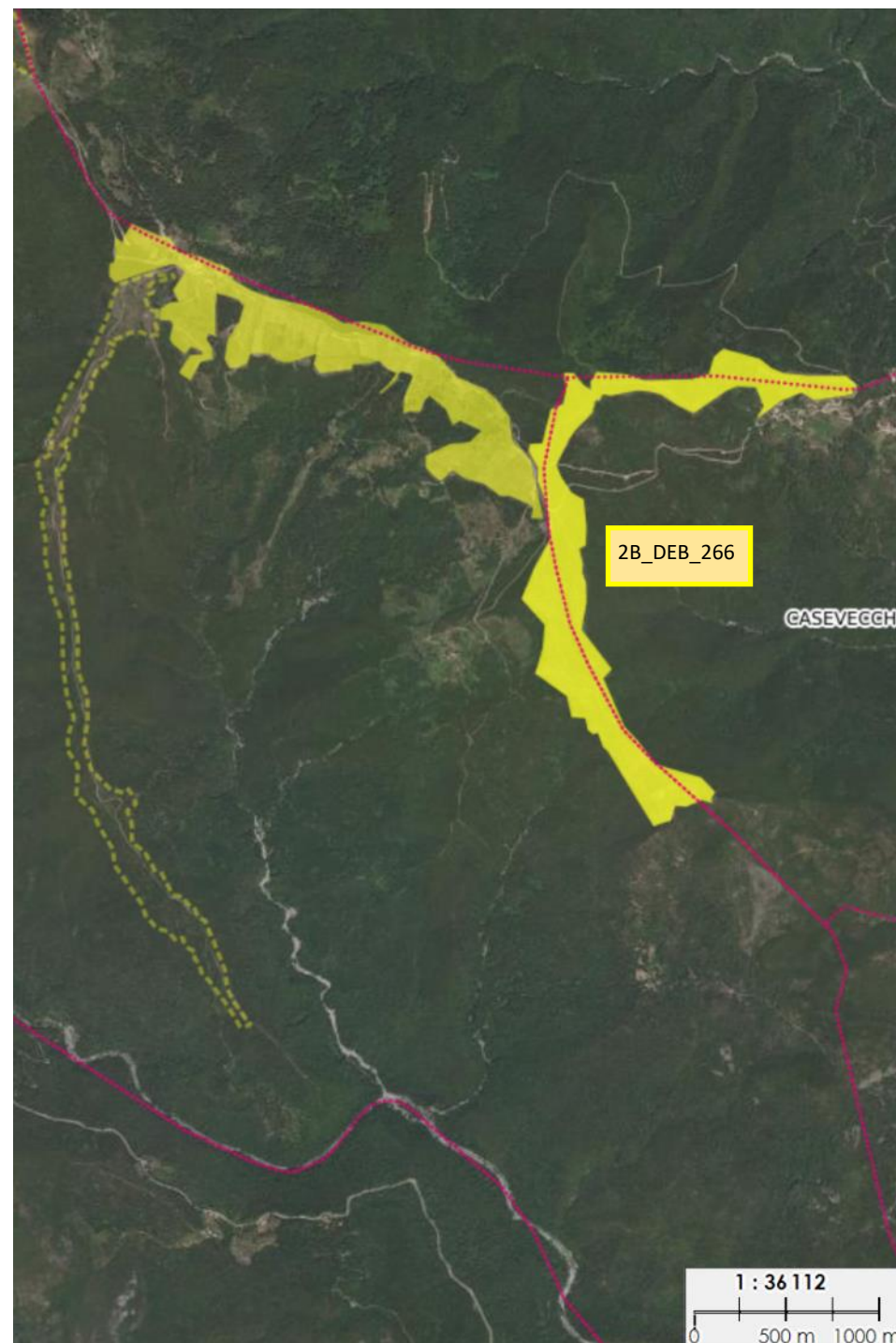
# Fium'Orbu - Castellu



Identifiant unique dans la zone	2B_DEB_266
Nom du massif dans la zone	(2B_MAF_5)
Type de débroussaillage	DFCI
Appellation DFCI de la zone débroussaillée dans le département	927
Nom	CASEVECCHIE - ST MICHEL
Année des derniers travaux	2022
foncier	NM
Type de prestataire ayant réalisé le dernier entretien	FORSAP
Mode d'intervention principal des derniers travaux	Mécanique ou manuel
Année limite présumée d'édition dans les cartes DFCI	0
Surface débroussaillée estimée au dixième d'hectare près	48,84
Nom du maître d'ouvrage	FIUM'ORBU CASTELLU
Identifiant de l'ouvrage DFCI	2B_OUV_ZAL53
Type de travaux	A maintenir en état
PLPI	VIVARIU-GHISONI
Ancienne Numérotation de l'Ouvrages	ZAL53
État	Action faite
Observations	Action terminée en manuel.
Type de débroussaillage	Zone d'Appui à la Lutte
commune	VEZZANI / ANTISANTI / CASEVECCHIE

### Descriptif des travaux:

Centre 2



Identifiant unique dans la zone	2B_DEB_248
Nom du massif dans la zone	(2B_MAF_5)
Type de débroussaillage	DFCI
Appellation DFCI de la zone débroussaillée dans le département	922
Nom	ROND POINT DE VEZZANI
Année des derniers travaux	2020
foncier	NM
Type de prestataire ayant réalisé le dernier entretien	FORSAP
Mode d'intervention principal des derniers travaux	Mécanique ou manuel
Année limite présumée d'édition dans les cartes DFCI	0
Surface débroussaillée estimée au dixième d'hectare près	21,25
Nom du maître d'ouvrage	FIUM'ORBU CASTELLU
Type de travaux	A maintenir en état
PLPI	VIVARIU-GHISONI
PRMF	VIZZAVONA_GHISONI
Ancienne Numérotation de l'Ouvrages	CCA16
État	Action faite
Type de débroussaillage	Coupure Combustible Active
commune	ROSPIGLIANI / VEZZANI



### Descriptif des travaux:

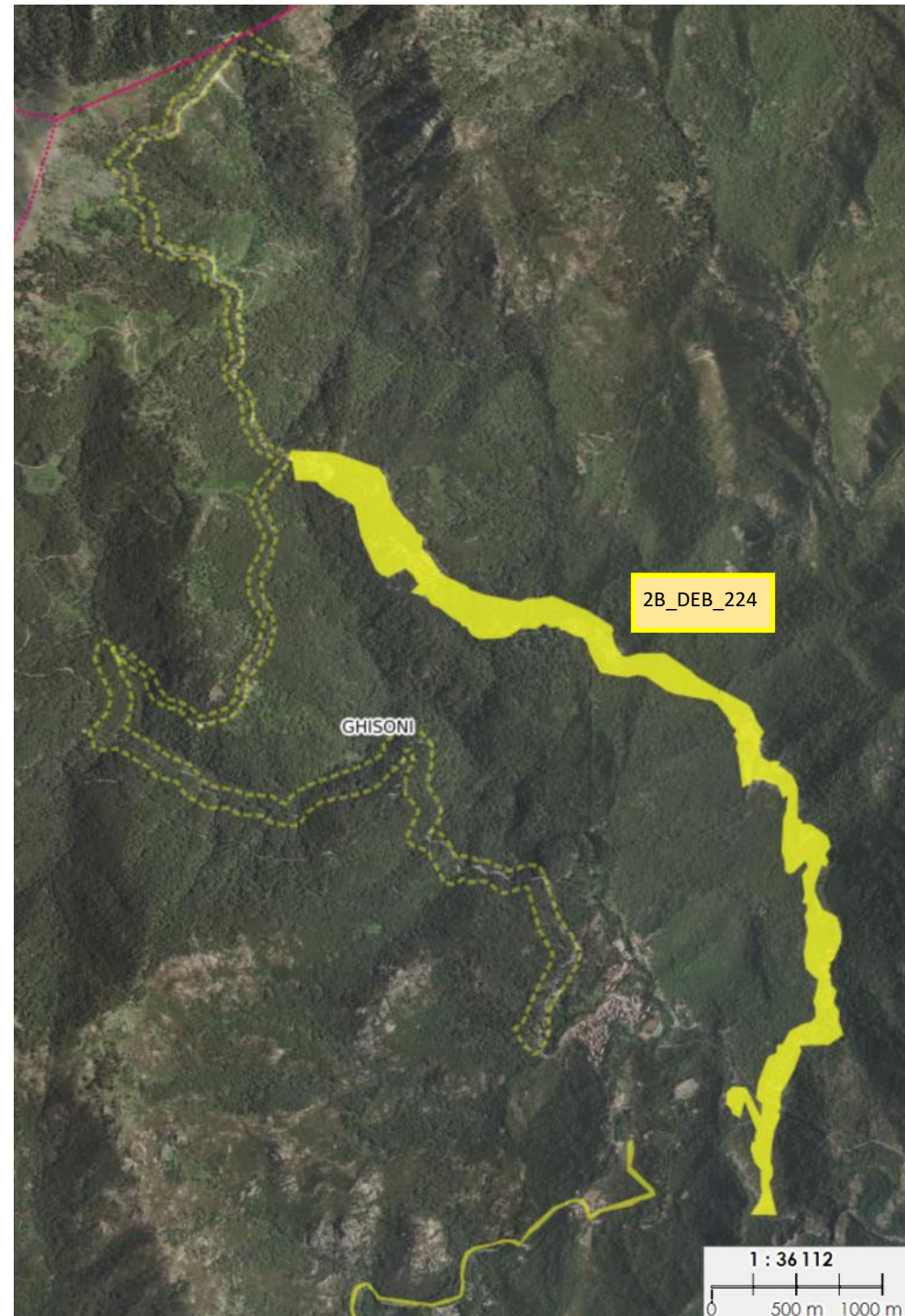
Centre 2



Identifiant unique dans la zone	2B_DEB_224
Nom du massif dans la zone	(2B_MAF_5)
Type de débroussaillage	DFCI
Appellation DFCI de la zone débroussaillée dans le département	918
Nom	GHISONI_COL DE LA CROIX
Année des derniers travaux	2022
foncier	SE
Type de prestataire ayant réalisé le dernier entretien	FORSAP
Mode d'intervention principal des derniers travaux	Mécanique ou manuel
Année limite présumée d'édition dans les cartes DFCI	0
Surface débroussaillée estimée au dixième d'hectare près	68,03
Nom du maître d'ouvrage	FIUM'ORBU CASTELLU
Identifiant de l'ouvrage DFCI	2B_OUV_ZAL31
Type de travaux	A maintenir en état
PLPI	VIVARIU-GHISONI
PRMF	VIZAVONA_GHISONI
Ancienne Numérotation de l'Ouvrages	ZAL31
État	Action faite
Observations	Travaux réalisé cet hiver et au printemps en BD et en Méca
Type de débroussaillage	Zone d'Appui à la Lutte
commune	GHISONI

### Descriptif des travaux:

Centre 2



Identifiant unique dans la zone	2B_DEB_233
Nom du massif dans la zone	(2B_MAF_5)
Type de débroussaillage	DFCI
Appellation DFCI de la zone débroussaillée dans le département	919
Nom	CANAL DE GHISONI
Année des derniers travaux	2021
foncier	NM
Type de prestataire ayant réalisé le dernier entretien	FORSAP
Mode d'intervention principal des derniers travaux	Brûlage dirigé
Année limite présumée d'édition dans les cartes DFCI	0
Largeur moyenne du débroussaillage en mètres	100
Surface débroussaillée estimée au dixième d'hectare près	7.52
Nom du maître d'ouvrage	FIUM'ORBU CASTELLU
Type de travaux	A maintenir en état
PLPI	VIVARIU-GHISONI
PRMF	VIZZAVONA_GHISONI
État	Action faite
Observations	Réalisée en BD en décembre 2021 et au 1er trimestre
Type de débroussaillage	Zone d'Appui à la Lutte
commune	GHISONI
Mode secondaire	BD
Précisions mode secondaire	BD/Manuelle

### Descriptif des travaux:

Centre 2



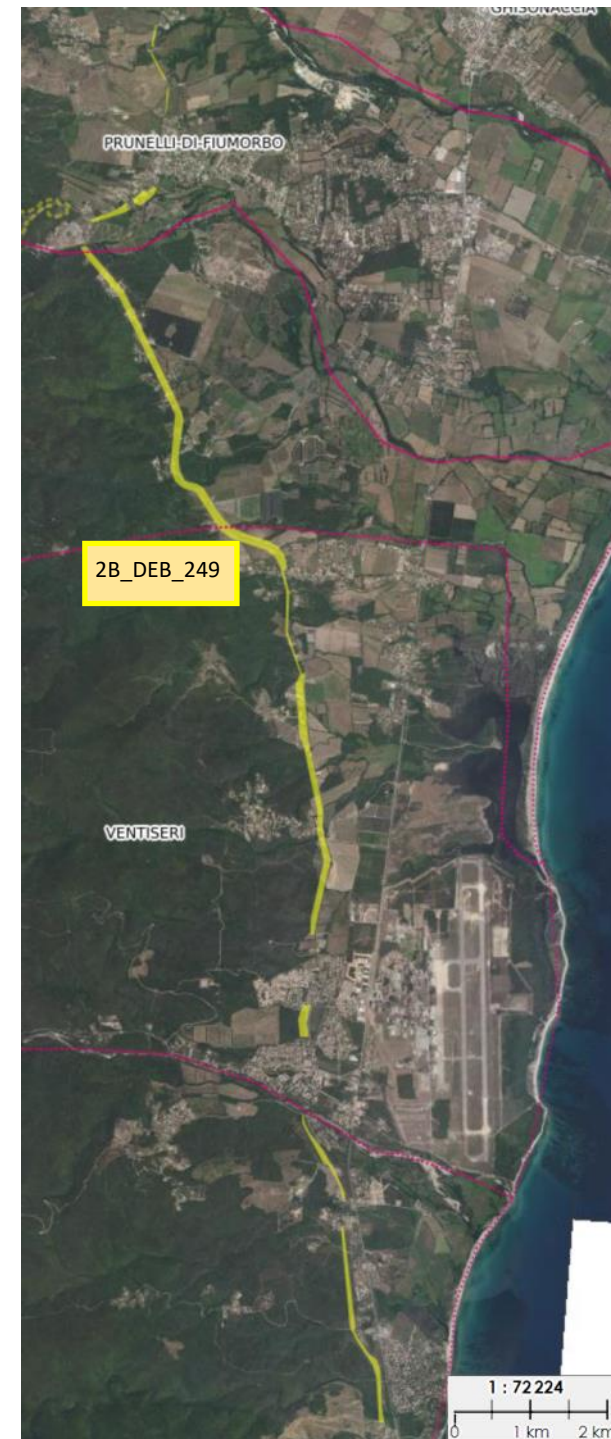
Identifiant unique dans la zone	2B_DEB_267
Nom du massif dans la zone	(2B_MAF_5)
Type de débroussaillage	DFCI
Appellation DFCI de la zone débroussaillée dans le département	928
Nom	VANGALELLI
Année des derniers travaux	2022
foncier	NM
Type de prestataire ayant réalisé le dernier entretien	FORSAP
Mode d'intervention principal des derniers travaux	Mécanique ou manuel
Année limite présumée d'édification dans les cartes DFCI	0
Surface débroussaillée estimée au dixième d'hectare près	23.23
Nom du maître d'ouvrage	FIUM'ORBU CASTELLU
Type de travaux	A maintenir en état
PLPI	VIVARIU-GHISONI
PRMF	PINIA
État	Action faite
Observations	DEB réalisé en totalité partie mécanique le long de la BDR. Reste BDR à faire
Type de débroussaillage	Zone d'Appui à la Lutte
commune	GHISONACCIA

### Descriptif des travaux:



Identifiant unique dans la zone	2B_DEB_249
Nom du massif dans la zone	(2B_MAF_6)
Type de débroussaillage	DFCI
Appellation DFCI de la zone débroussaillée dans le département	1001
Nom	VOIE FERREE
Année des derniers travaux	2021
foncier	NM
Type de prestataire ayant réalisé le dernier entretien	FORSAP
Mode d'intervention principal des derniers travaux	Mécanique ou manuel
Année limite présumée d'édition dans les cartes DFCI	0
Surface débroussaillée estimée au dixième d'hectare près	79,58
Nom du maître d'ouvrage	FIUM'ORBU CASTELLU
Type de travaux	A maintenir en état
PLPI	FIUM'ORBU
Ancienne Numérotation de l'Ouvrages	CCA8
État	Action à réaliser
Observations	DEB prévu avec l'engins de la comcoqm fiumorbu castellu. Convention en cours de signature pour la mise à disposition de l'engins.
Type de débroussaillage	Zone d'Appui à la Lutte
commune	PRUNELLI-DI-FIUMORBO / GHISONACCIA / VENTISERI / SOLARO / SERRA-DI-FIUMORBO
Précisions mode secondaire	Mécanique

### Descriptif des travaux:



Identifiant unique dans la zone	2B_DEB_210
Nom du massif dans la zone	(2B_MAF_6)
Type de débroussaillage	DFCI
Appellation DFCI de la zone débroussaillée dans le département	1003
Nom	SERRA DI FIUMORBU/VENTISERI
Année des derniers travaux	2021
foncier	SE
Type de prestataire ayant réalisé le dernier entretien	FORSAP
Mode d'intervention principal des derniers travaux	Mécanique ou manuel
Année limite présumée d'édition dans les cartes DFCI	0
Surface débroussaillée estimée au dixième d'hectare près	79,35
Nom du maître d'ouvrage	FIUMORBU CASTELLU
Identifiant de l'ouvrage DFCI	2B_OUV_ZAL35
Type de travaux	A maintenir en état
PLPI	FIUMORBU
Ancienne Numérotation de l'Ouvrages	ZAL35
État	Action en cours
Observations	Entretien de la réaliser en 2021 ZAL 65.334 HA DEB BDR. Prolongement fait jusqu'au PO cette année.
Type de débroussaillage	Zone d'Appui à la Lutte
commune	VENTISERI / SERRA-DI-FIUMORBO
Précisions mode secondaire	Méca/Manuelle

### Descriptif des travaux:



Identifiant unique dans la zone	2B_DEB_292
Nom du massif dans la zone	(2B_MAF_6)
Type de débroussaillage	DFCI
Appellation DFCI de la zone débroussaillée dans le département	1004
Nom foncier	ARJA VALLINCA
Type de prestataire ayant réalisé le dernier entretien	FORSAP
Mode d'intervention principal des derniers travaux	Mécanique ou manuel
Année limite présumée d'édition dans les cartes DFCI	0
Surface débroussaillée estimée au dixième d'hectare près	25,91
Nom du maître d'ouvrage	FIUM'ORBU CASTELLU
Identifiant de l'ouvrage DFCI	2B_OUV_ZAL35
Type de travaux	A maintenir en état
PLPI	FIUM'ORBU
Ancienne Numérotation de l'Ouvrages	ZAL35
État	Action en cours
Type de débroussaillage	Zone d'Appui à la Lutte
commune	VENTISERI

### Descriptif des travaux:



Identifiant unique dans la zone	2B_DEB_201
Nom du massif dans la zone	(2B_MAF_6)
Type de débroussaillage	DFCI
Appellation DFCI de la zone débroussaillée dans le département	1005
Nom	PRE AGNELLU
Année des derniers travaux	2018
foncier	NM
Type de prestataire ayant réalisé le dernier entretien	FORSAP
Mode d'intervention principal des derniers travaux	Mécanique ou manuel
Année limite présumée d'édition dans les cartes DFCI	0
Surface débroussaillée estimée au dixième d'hectare près	85,92
Nom du maître d'ouvrage	FIUM'ORBU CASTELLU
Identifiant de l'ouvrage DFCI	2B_OUV_ZAL34
Type de travaux	A maintenir en état
PLPI	FIUM'ORBU
Ancienne Numérotation de l'Ouvrages	ZAL34
État	Attention particulière
Observations	ZAL à réaliser dans sa totalité en 2022. DEB+BDR, ainsi que la piste de liaison environ 14 kms. Ces actions seront entreprises après la saison. Faire réaliser les deux captages des cuves par la com/com
Type de débroussaillage	Zone d'Appui à la Lutte
commune	SOLARO
Mode secondaire	BD
Précisions mode secondaire	Méca/BD/Manuelle

### Descriptif des travaux:



## PROGRAMME DE TRAVAUX 2024

### UNITE DU FIUMORBO / PLAINE ORIENTALE

Communes	Code open DFCI		Descriptif	Type	Surface / Kilomètre
Serra di Fiumorbo	1003	2B_DEB_210	ZAL	Mécanique	80,00 ha
Ventiseri	1004	2B_DEB_292	ZAL	Mécanique	25,80 ha
Prunelli di Fiumorbo / Solaro	1001	2B_DEB_249	ZAL	Mécanique	78,80 ha
Solaro	1005	2B_DEB_201	ZAL	Mécanique	85,50 ha
Solaro D AGNELLU	Agnellu		ZAL	Mécanique	8,30 km
Solaro	Seraciavu		ZAL	Mécanique	5,60 km
Ghisonaccia	Pinia	2B_DEB_267	ZAL	Mécanique	25,00 ha
Secteur Fiumorbo			Cuves DFCI	Manuel	
<b>Total hectares</b>					<b>295,10</b>
<b>Total Kilomètres</b>					<b>13,90</b>





# Programme pluriannuel de Brûlage Dirigé

Le Brûlage Dirigé est un outil incontournable de réduction du combustible dans les forêts et les espaces naturels. C'est une technique très encadrée qui requiert des compétences spécifiques et un cumul d'expériences, acquises au fil des années par les équipes spécialisées de l'interservices, par voie de formation et de compagnonnage continu.

Il permet le traitement de zones non mécanisables, voire inaccessibles, afin de compléter le maillage des grands ouvrages de cloisonnement de massifs, l'entretien des zones de gestion de combustible ainsi que la réouverture de milieux, y compris au profit de l'agriculture ou de la faune sauvage.

La mise en œuvre de l'outil Brûlage Dirigé étant particulièrement soumise aux conditions météorologiques (aérodynamisme, hygrométrie...), il ne peut donc faire l'objet d'une programmation figée et se projette sur plusieurs années.

Ainsi, le programme présenté ci-après représente une liste des chantiers dont le pilotage est assuré par les Forestiers-Sapeurs, prêts à être mis en œuvre, et susceptibles d'être réalisés dès qu'une « fenêtre de tir » se présente.

Les équipes de Brûlage Dirigé sont constituées en interservices sur l'ensemble du territoire, chaque chantier étant sous la responsabilité d'un « Chef de chantier BD » en veille permanente, prêt à déclencher une de ces actions à la moindre opportunité.

PROGRAMME DE TRAVAUX BRÛLAGE DIRIGE INTERSERVICES : Mise à jour de janvier 2024



www.cdc.corse



Etude de référence	Code de référence Open DFCI	Type	Création/ Entretien	Surface Théorique (Ha)	Priorité	Etat	Foncier	procédure	Observations	Hélicoptère	Date de Réalisation	Fiche simplifiée B	Fiche : Cahier des Charges	Travaux préparatoi -	Pilotage chantier
PLPI BALAGNE	2B-DEB-258	ZAL Novella	Entretien	3	1	Reconnue	Privé	Mandat de la communauté des communes Calvi- Balagne et autorisations obtenus : parcelles identifiées Courrier et affichage à réaliser	Réalisé en 2019/2020 (repassé envisagé pour 2024/2025)	NON	Printemps/été	OUI	Expertise CBNC fait	OUI	Forsap
PLPI BALAGNE	2B-DEB-228	CCA	Entretien + compléments	126	0	Reconnue	Privé	Autorisation OK.Parcelles identifiées. Courriers, affichage OK. Annexe n°4 à réaliser. Expertise CBNC de 2012 OK	PIOGGIOLA - San PARTEO Réalisé en 2021/2022 Fini. (repassé envisagé pour 2026/2027)	NON	Automne/Hiver/ Printemps	Oui	Expertise CBNC fait	OUI	Forsap
PLPI Cap Corse	2B-DEB-312	CCA	Entretien	20	0	Reconnue	Communa l	Procédure administrative à relancer ultérieurement. Parcourue par le feu d'octobre 2022	Col Saint Jean jusqu'au Cime de Monte Pratu Communes de Sisco, Olcani, Ogliastru. Dernière intervention 2015. A réaliser en partie (Col St Jean/plateau du Prato)	NON	Automne/hiver	Oui	Expertise CBNC fait	non	Forsap
PLPI Cap Corse	2B-DEB-312	CCA	Entretien	50	0	Reconnue	Communa l	Réalisé en 2023	Monte Alticcione commune de Cagnano (2013)	OUI	Automne/hiver	Oui	Expertise CBNC fait	non	Forsap
PRMF ASCO	2B-DEB-? Non référencé	CCA	Entretien	40	0	Reconnue	Communa l	Mandat de la communauté des communes Vallée du Golo et autorisation de la commune d'Asco obtenus. Affichage à réaliser	coupe active de SCULTATOGHJU (commune d'ASCO), réalisée en 2021	OUI	Automne/Hiver	Oui	Expertise CBNC fait	Non	Forsap
PRMF Restonica	2B-DEB-296	BDS	Entretien	13	0	Reconnue	Ok	Autorisation OK.Parcelles identifiées. Courriers. Annexe n°4 à réaliser. Expertise CBNC de 2012 OK	Réalisée en 2022	NON	Automne/Hiver	Oui	Expertise CBNC fait	OUI	Forsap
PRMF VALDUNIELLU	2B-DEB-324/325	CCA	Entretien/	30	0	Reconnue	Valduniell u	Mandat CDC Ok, commune Albertacce Ok. Affichage OK	Col de Vergio. Réalisé en 2018	NON	Automne/Hiver	Oui	OUI	OUI	Forsap/ONF
PRMF VALDUNIELLU	2B-DEB-221	CCA	Entretien/com pléments	150	1	Reconnue	Communa l	Mandat de la communauté des communes du Niolu et autorisations des communes de Calacuccia, Soveria et de Corscia OK : parcelles identifiées, affichage OK. annexe n°4 OK	Chantier "partagé" à 50% SIS et 50% Forsap au vu de son employeur	OUI	Automne/Hiver/ printemps	Oui	Expertise CBNC fait	Oui	FORSAP
PLPI BALAGNE	2B-DEB-245	CCA	Création	30	1	Reconnue	Privé	Mandat de la communauté des communes Calvi- Balagne et autorisations obtenus : parcelles identifiées Courrier et affichage OK	SPELONCATO réalisé en 2020/2021. Reste une parcelle à traiter	NON	Automne	OUI	Expertise CBNC fait	OUI	Forsap
PLPI BALAGNE	2B-DEB-228	CCA	Création	30	1	Reconnue	Privé	Mandat de la communauté des communes Calvi- Balagne et autorisations obtenus : parcelles identifiées Courrier et affichage OK	NESSA	NON	Automne	OUI	Expertise CBNC fait	OUI	Forsap
PLPI Balagne	2B-DEB-194	ZAL/CCA	Création	48	1	Reconnue	Privé	Mandat à obtenir de la CCCB. Recherche foncière et courriers+ affichage a faire	Palasca	NON	Automne/Hiver	Non	En cours	Oui	Forsap
PLPI Cap Corse	2B-DEB-312	CCA	Entretien	66	1	Reconnue	Communa l	Procédure administrative à relancer	Monte Stellu-Bocca d'Antigliu Monte Cagnolu (Communes de Olmeta du Cap, Sta Maria di Lotta, Brando) 2016. A réaliser en partie	OUI	Automne/hiver	Oui	Expertise CBNC fait	non	Forsap
PLPI Cap Corse	2B-DEB-312	CCA	Entretien	19	1	Reconnue	Communa l	Mandat de la communauté des communes Calvi- Balagne et autorisations obtenus : parcelles identifiées Courrier et affichage OK	Monte Stellu et Monte Cagnolu (Communes de Sisco, Olcani et Brando) 2014	NON	Automne/hiver	Oui	Expertise CBNC fait	non	Forsap
PLPI Cap Corse	2B-DEB-274	CCA	Entretien	26	1	Reconnue	Communa l	Procédure administrative à relancer	coupe active de Morsiglia (CCA5) et en confortement de la ZAL de Meria (Communes de Morsiglia, Meria, Luri) 2015	NON	Automne/hiver	Oui	Expertise CBNC fait	non	Forsap



PLPI Cap Corse	2B-DEB-287	CCA	Création	20	1	commencé	Communa l	Autorisation communes Morsiglia/Rogliano, Annexe 4 Ok, <b>Affichage OK</b> . Commencée en 2023	CA MORSIGLIA/ROGLIANO	NON	Automne/hiver	Oui	Expertise CBNC fait	non	Forsap
PLPI Cap Corse	2B-DEB-283	ZGC	Création	30	1	Reconnue	Privé	Autorisation commune, Annexe 4 OK, <b>Affichage OK</b>	Ld Campu a l'Osse, ZGC de la ZAL de Pietracorbara	NON	Automne/hiver	Oui	Expertise CBNC fait	non	Forsap
PRMF ASCO	2B-DEB-288	ZAL	Entretien	88	1	Reconnue	FC Asco	Mandat de la communauté des communes Vallée du Golo et autorisation de la commune d'Asco obtenus (Forsap) <b>affichage OK</b>	ZAL ASCO	NON	Automne/Printe mps	OUI	Expertise CBNC fait + restriction Mouflon	Non	Forsap
PRMF ASCO	2B-DEB- 330/331	CCA	Création	18	1	Reconnue	FC Asco	Mandat de la communauté des communes Vallée du Golo et autorisation de la commune d'Asco obtenus (Forsap), <b>affichage OK</b>	Tassineta	OUI	Automne/Printe mps	OUI	Expertise CBNC fait + restriction Mouflon	OUI	Forsap
PRMF ASCO	2B-DEB- 320/321	Auto-résistance	Entretien	21	2	Reconnue	FC Asco	Mandat de la communauté des communes Vallée du Golo et autorisation de la commune d'Asco obtenus. <b>Affichage OK</b>	Mutola (réalisé en partie en 2021)	NON	Automne/Printe mps	OUI	Expertise CBNC fait + restriction Mouflon	non	Forsap/ONF
PRMF VIZZAVONA / GHISONI	2B-DEB-232	ZAL Verghello- ZR Verghello	Entretien	21	1	Reconnue	FC VENACO	Mandat de la communauté des communes Centre Corse et autorisation de la commune de Venaco obtenus	dernier entretien 2018. Zal réalisée en entreprise 2021	NON	Automne/Hiver/ Printemps	Oui	Expertise CBNC fait	non	Forsap/ONF
PRMF VIZZAVONA / GHISONI	2B-DEB-279	CA I Pistori	Entretien	33	1	Reconnue	FC VENACO	Mandat de la communauté des communes Centre Corse et autorisation de la commune de Venaco obtenus. <b>Affichage à réaliser</b>	dernier entretien 2014.	OUI	Automne/Hiver/ Printemps	Oui	Expertise CBNC fait	non	Forsap
PRMF VIZZAVONA / GHISONI	2B-DEB-222	CCA	Entretien	36	1	Reconnue	FC Venaco (Petra Longa)	Mandat de la communauté des communes Corte Centre Corse et autorisation de la commune de Venaco OK. <b>Affichage OK</b> , Annexe 4 Ok.	Forte charge en bois morts issus de l'incendie de 2000. Vecteur aerien indispensable	OUI	Automne/Hiver	OUI	Expertise CBNC fait	OUI	Forsap
PRMF VIZZAVONA / GHISONI	2B-DEB-227	CA_Prolongemen t de ZAL	Entretien	9	1	Reconnue	FC Vivario	Mandat de la communauté des communes Corte Centre Corse et autorisation de la commune de Vivario OK. Annexe n°3 et affichage à réaliser	Sous massif du Manganello. CA NARDONE	NON	Automne/Hiver	Non	Expertise CBNC fait	Oui	Forsap/ONF
PLPI GHISONI	2B-DEB-289	ZAL	Création	41	2	Reconnue	Privé	Autorisations des propriétaires OK. Mandat de la communauté des communes Corte Centre Corse et autorisation de la commune de NOCETA OK. Annexe N°4 à prévoir. Expertise CBNC à prévoir	NOCETA. Premier BD réalisé en 2017/18: résultat insuffisant. Prévoir une repasse.	NON	Automne/Hiver	Non	Expertise CBNC fait	Oui	Forsap
PLPI NEBBIU/BASTIA	2B-DEB-235	CCA-ZAL	Complément s	110	2	Reconnue	Privé	Mandat de la communauté des communes du Nebbiu. Reste annexe n°3 à faire. Autorisation proprio OK	Consultation du conseil des sites nécessaire	NON	Dès que possible		Non		Forsap
PRMF RESTONICA- TAVIGNANO	2B-DEB-243	DFCI/Pastoral	Création	32	2	Reconnue	Communa l (Corte) + FT Tavignano	Mandat de la communauté des communes Corte Centre Corse et autorisation de la commune de CORTE obtenus, <b>Affichage OK</b>	Plateau d'Alzu (vecteur hélico indispensable)	OUI	Automne/Hiver	Oui	OUI	OUI	Forsap
PRMF VIZZAVONA / GHISONI	2B-DEB-256	CCA	Entretien	10	1	A reconnaître	Communa l	Mandat de la communauté des communes Corte Centre Corse et autorisation de la commune de VENACO obtenus, <b>Affichage OK</b>	Bocca Tribali (réalisé en 2016), carburant sur place	OUI	Automne/Hiver	Non	Non	Non	Forsap
PRMF VIZZAVONA / GHISONI	2B-DEB-	CCA	Création	25	1	Reconnue	Communa l	Mandat de la communauté des communes Corte Centre Corse et autorisation de la commune de NOCETA obtenus, <b>Affichage OK</b>	STAZZARELLA	NON	Automne/Hiver	OUI	Non	Non	Forsap/ONF
PLPI NEBBIU/BASTIA	2B-DEB-235	CCA-ZAL	Complément s	3	1	Reconnue	Privé	Reste annexe n°4 à faire. Autorisation proprio Ok. <b>Affichage à faire</b>	Parcelle sur ZAL de LUCIANA	NON	Automne/Hiver	OUI	Non	non	Forsap
PLPI BALAGNE	2B-DEB-304	ZAL-CCA	Entretien	30	1	Reconnue	Privé	Mandat de la communauté des communes Calvi- Balagne et autorisation obtenus : parcelles identifiées Courier et <b>affichage OK</b>	BATTAGLIA (PIOGGIOLA)	NON	Automne/Hiver	OUI	Expertise CBNC fait	OUI	Forsap
PLPI BALAGNE	2B-DEB-293	ZAL-CCA	Entretien	40	1	Reconnue	Privé	autorisation obtenus : parcelles identifiées Courier et <b>affichage en cours</b>	ZAL de FELICETO	NON	Automne/Hiver	OUI	Expertise CBNC fait	OUI	Forsap

COMMUNES	identifiant		Descriptif	Travaux	Superficie	Période de réalisation prévue
Ersa (moulin Mattei)		2B_DEB_284	Coupure agro-pastorale	Mécanique	17,50 Ha	Réalisé
Ersa/Centuri/Morsiglia/Rogliano		2B_DEB_287	ZAL	Mécanique	96,50 Ha	1er trimestre 2024
Pino / Luri / Meria		2B_DEB_207	LAFT	Manuel	7,00 Ha	au cours de l'année suivant disponibilité
Pino		2B_DEB_133	ZAL	Mécanique	4,00 Ha	4ème trimestre 2024
Barrettali		2B_DEB_253	Coupure agro-pastorale	Mécanique	5,50 Ha	4ème trimestre 2024
Olcani		2B_DEB_273	Coupure agro-pastorale	Mécanique	20,00 Ha	4ème trimestre 2024
Cap Corse			Bandes de roulement sur ZAL	Mécanique		au cours de l'année suivant disponibilité
Centuri		22 CE 03	ZAL	Mécanique	4,00 Ha	2ème trimestre 2024
Centuri		22 CE 04	Coupure agro-pastorale	Mécanique	6,00 Ha	2ème trimestre 2024
Centuri		22 CE 07	Coupure agro-pastorale	Mécanique	2,00 Ha	2ème trimestre 2024
Rogliano (Santa Anna)			Coupure agro-pastorale	Mécanique	5,00 Ha	1er trimestre 2024
Pietracorbara		22 PC 16	ZAL	Mécanique	3,00 Ha	1er trimestre 2024
Feliceto	320	2B_DEB_293	ZAL	Mécanique / Manuel	30,00 Ha	En cours fin prévue mi-mars
Manso / Galeria	337	2B_DEB_202	ZAL	Mécanique / Manuel	50,00 Ha	Octobre / Décembre
Palasca	306	2B_DEB_194	ZAL	Mécanique / Manuel / Brulage	56,00 Ha	Terminé, sauf brûlage prévu juin
Manso	Abs		Piste (Cellule TP)	Piste avec servitude menant à une bâche souple + point d'aspiration	1 km (bâche)	Voir avec la cellule TP
					5 km pour accéder à un point d'aspiration.	Voir avec la cellule TP
Pioggiola / Palasca / Belgodère Olmi-Cappella / Occhiatana	309	2B_DEB_304	ZAL	Mécanique / Manuel / Brulage	39,00 Ha	Octobre / Décembre
Calenzana / Moncale	330	2B_DEB_203	ZAL	Mécanique / Manuel	16,00 Ha	En cours fin prévue Avril
Calenzana / Montegrosso / Calvi	326	2B_DEB_309	ZAL	Mécanique / Manuel	50,00 Ha	En cours fin prévue fevrier

Novella	303	2B_DEB_258	ZAL (Centre 1)	Mécanique / Manuel / Brulage	113,00 Ha	Voir avec centre 1
Calenzana	334	2B_DEB_300	CCA 12	Mécanique / Manuel / Brulage	10,00 Ha	Debut Mai-juillet
Secteur Balagne			Cuves DFCI	Nettoyage des abords	40 cuves	Juin, Juillet
Corte	704	2B_DEB_296	BDS	Manuel	20,00 ha	A partir du 05,02,24 pas de délais pour la fin du chantier
Corte	705	2B_DEB_225	ZAL	Mécanique	15,00 ha	Prévu début avril 2024
				Manuel	5,00 ha	Prévu début avril 2024
				Mécanique-Bande de roulement	1,50 km	Voir avec TP pas de délais
Soveria	603	2B-DEB_252	ZAL	Mécanique	25,00 ha	En cours devrait être terminé fin mars
				Manuel	5,00 ha	En cours devrait être terminé fin mars
				Mécanique-Bande de roulement	4,10 km	Voir avec TP pas de délai
Tralonca	801	2B_DEB_234	ZAL	Mécanique	15,00 ha	Prévu Octobre 2024
				Manuel	5,00 ha	Prévu Octobre 2024
				Mécanique-Bande de roulement	4,50 km	Voir avec TP pas de délais
				Eparage	1,80 km	Voir avec TP pas de délais
Santa Lucia di Mercuriu	802	2B_DEB_268	Coupure active	Mécanique	20,00 ha	Terminé et ops
				Manuel	5,00 ha	Terminé et ops
				Mécanique-Bande de roulement	1,50 km	Terminé et ops
				Eparage	0,80 km	Terminé et ops
Erbajolu	805	2B_DEB_239	ZAL	Mécanique	15,00 ha	Prévu Novembre 2024
				Manuel	5,00 ha	Prévu Novembre 2024
				Mécanique-Bande de roulement	2,00 km	Voir avec TP pas de délais
				Eparage	1,20 km	Voir avec TP pas de délais
Sermanu	804	2B_DEB_257	ZAL	Mécanique	25,00 ha	Prévu Octobre 2024
				Manuel	10,00 ha	Prévu Octobre 2024
				Mécanique-Bande de roulement	4,00 km	Prévu Octobre 2024
Secteur Corte			Cuves DFCI	Nettoyage des abords		Prévu du 1er au 15 juillet
Novella	303	2B_DEB_258	ZAL	Mécanique	113,00 ha	avr.-24
Novella	303	2B_DEB_258	ZAL	Mécanique	5,00 km	cellule TP
Novella	303	2B_DEB_258	ZAL	Manuel	6,00 ha	mai-24
Asco	404	2B_DEB_288	ZAL	Manuel	5,00 ha	juin-24
Piedigriggio / Morosaglia	402	2B_DEB_220	ZAL	Mécanique	34,50 ha	juin-24

Piedigriggio / Morosaglia	402	2B_DEB_220	ZAL	Manuel	4,00 ha	juin-24
Morosaglia / Gavignano	401	2B_DEB_264	ZAL	Mécanique	30,00 ha	oct.-24
Morosaglia / Gavignano	401	2B_DEB_264	ZAL	Manuel	2,00 ha	oct.-24
Bisinchi / Castello		?	ZAL	Manuel	1,00 ha	juil.-24
Valle di Rostino		?	ZAL	Mécanique / Manuel	145,00 ha	à voir dernier trimestre 2024
Calacuccia / Casamaccioli	RF Arinella	?	ZAL	Mécanique	3,00 km	cellule TP
Calacuccia / Corscia	RF Argentu	?	ZAL	Mécanique	6,00 km	cellule TP
Calacuccia / Casamaccioli	Bassins	?	ZAL	Manuel	5,40 km 1,00 ha	cellule TP
Vezzani	922	2B_DEB_248	ZAL	Mécanique	22,00 ha	<b>Fini en Décembre 2023</b>
Casevecchie	927	2B_DEB_266	ZAL	Mécanique	3,00 Km 48,00 ha	<b>En cours depuis Janvier 2024</b>
Aghione	Puzzichellu		Entretien du site cdc	Manuel	1,50 ha	<b>Voir avec la cellule TP</b>
Noceta	910	2B_DEB_290	ZAL	Mécanique	6,00 km	<b>Voir avec la cellule TP</b>
Ghisoni	919	2B_DEB_233	ZAL	Manuel	7,50 ha	<b>Fini le 19/01</b>
Ghisoni	918	2B_DEB_224	ZAL	Mécanique	5,00 km 60,00 ha	<b>Après la saison FDF</b>
Poggio Di Nazza			ZAL	Mécanique		<b>Voir avec la cellule TP</b>
Vivario	914	2B_DEB_278	ZAL	Mécanique	5,00 km 54,00 ha	<b>En cours depuis Janvier</b>
Venaco	907	2B_DEB_219	ZAL	Manuel	4,00 ha	<b>Fini Décembre</b>
Serra di Fiumorbo	1003	2B_DEB_210	ZAL	Mécanique	80,00 ha	1er trimestre 2024
Ventiseri	1004	2B_DEB_292	ZAL	Mécanique	25,80 ha	1er trimestre 2024
Prunelli di Fiumorbo / Solaro	1001	2B_DEB_249	ZAL	Mécanique	78,80 ha	En cours
Solaro	1005	2B_DEB_201	ZAL	Mécanique	85,50 ha	2ème trimestre 2024
Solaro D AGNELLU	Agnellu		ZAL	Mécanique	8,30 km	2ème trimestre 2024
Solaro	Seraciavu		ZAL	Mécanique	5,60 km	En cours
Ghisonaccia	Pinia	2B_DEB_267	ZAL	Mécanique	25,00 ha	2ème trimestre 2024
Secteur Fiumorbo			Cuves DFCI	Manuel		2ème trimestre 2024



PRUGRAMMA DI I TRAVAGLI DI U GENIU FURESTIERU  
PUMONTINCHI

PROGRAMME DE TRAVAUX DES FORESTIERS-SAPEURS DU  
PUMONTE

2024



Open  
DFCI  
2A

CULLETTIVITÀ DI **CORSICA**  
COLLECTIVITÉ DE **CORSE**

**GENIU**  
**FURISTIERU**  
DI **CORSICA**

Direction générale adjointe  
aménagement et développement des territoires

## Avertissement:

Le programme de travaux annuel des forestiers-sapeurs résulte d'échanges au sein du GTP (Groupe de Travail Permanent DFCI) de Corse-du-Sud où siègent les partenaires institutionnels impliqués dans la prévention des incendies.

On y retrouve notamment la Collectivité de Corse, l'ODARC, l'OEC, l'ONF, le SIS 2A, la DDT2A...

La validation in fine est en cohérence avec les objectifs opérationnels et les priorités exprimées par le Groupe de Travail.

Dès lors qu'un ouvrage est inscrit au programme de travaux, l'objectif est d'y réaliser toutes les actions nécessaires à son entretien et à sa normalisation, conformément au Guide des équipements de DFCI (débroussaillage, reprofilage de piste, brûlages...)

Une visite en cours de réalisation ainsi qu'une visite en amont de la saison estivale sont effectuées par les sapeurs-pompiers et les forestiers-sapeurs afin de valider l'opérationnalité des ouvrages.

Ce programme a été présenté, et validé le cas échéant, au sein des instances suivantes:

**Groupe de Travail Permanent (GTP 2A):** réunion du 15/01/2024

**Chambre des Territoires:** réunion plénière du 12/02/2024

**Assemblée de Corse:** session du







# SPELUNCA - LIAMONE



Appellation DFCI de la zone débroussaillée dans le département	Z46
Ouvrage	ZAL
Nom de l'ouvrage	FURCADU
Atlas	OUI
Communes	SERRIERA
2015	SEVI-SORRU-CINARCA
Propriétaire	PRIVE ET AUTRE
Maitrise foncière	Non maitrisé
Surface en hectares	14,2314867932
Identifiant unique dans la zone	2A_DEB_Z46
Identifiant unique du massif dans la zone	GOLFE DE PORTO
Type de débroussaillage	DFCI
Année des derniers travaux	2018
Mois des derniers travaux	0
Type de prestataire ayant réalisé le dernier entretien	FORSAP
Mode d'intervention principal des derniers travaux	Mécanique ou manuel
Année limite présumée d'édition dans les cartes DFCI	0
Largeur moyenne du débroussaillage en mètres	100
Identifiant unique du maitre d'ouvrage	SERRIERA
Identifiant de l'ouvrage DFCI	2A_OUV_Z46
Type de travaux	à maintenir en état
Communauté de communes	SPELUNCA-LIAMONE

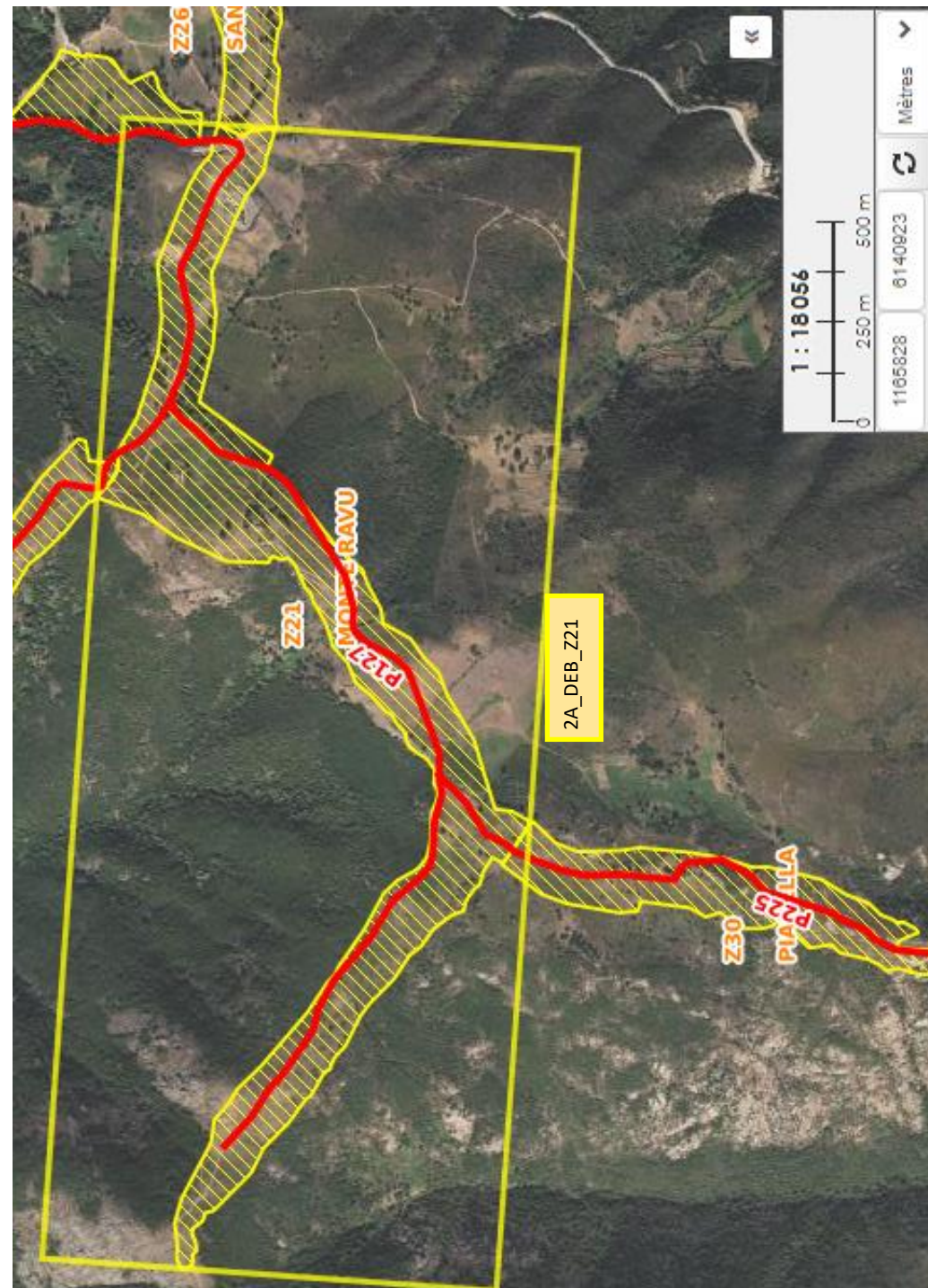
ZAL proposée au déclassement en CCA (GTP du 15/01/2024)



Appellation DFCI de la zone débroussaillée dans le département	ZR14
Ouvrage	ZONE DE REGROUPEMENT
Nom de l'ouvrage	SALTU
Atlas	OUI
Communes	EVISA
2015	SEVI-SORRU-CINARCA
Propriétaire	CTC
Maitrise foncière	Propriété publique ou convention avec le propriétaire public
Soumise	FC EVISA/OTA/SERRIERA
Surface en hectares	1,58208633801
Identifiant unique dans la zone	2A_DEB_ZR14
Identifiant unique du massif dans la zone	GOLFE DE PORTO
Type de débroussaillage	DFCI
Année des derniers travaux	2018
Mois des derniers travaux	0
Type de prestataire ayant réalisé le dernier entretien	FORSAP
Mode d'intervention principal des derniers travaux	Mécanique ou manuel
Année limite présumée d'édition dans les cartes DFCI	0
Largeur moyenne du débroussaillage en mètres	0
Identifiant unique du maitre d'ouvrage	EVISA

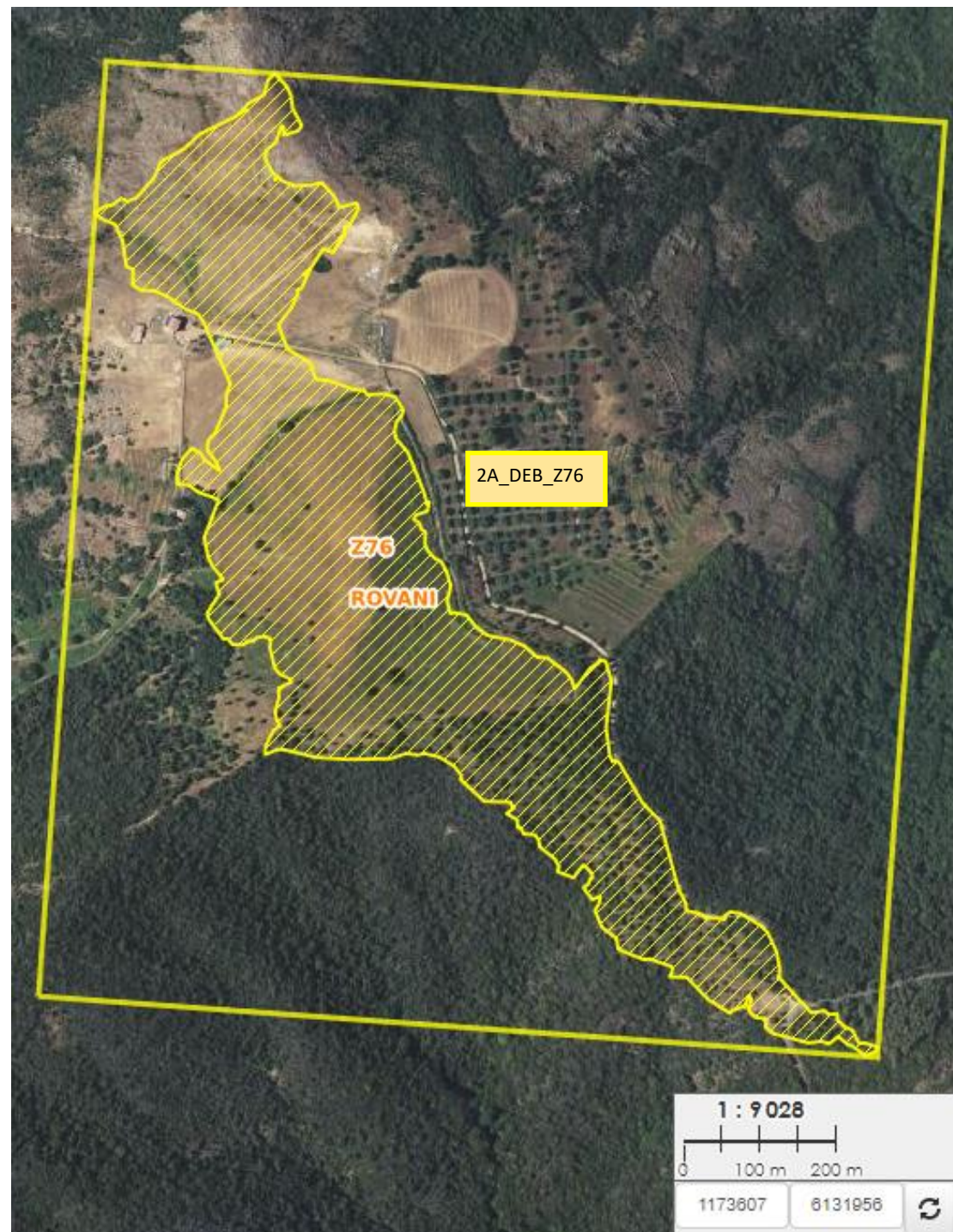


Ouvrage	ZAL
Nom de l'ouvrage	MONTE RAVU
Atlas	OUI
Communes	PIANA
2015	SEVI-SORRU-CINARCA
Propriétaire	BIENS DE LA COMMUNE
Maitrise foncière	Concerné par une servitude
Surface en hectares	28,673852099609373
Identifiant unique dans la zone	2A_DEB_ZZ1
Identifiant unique du massif dans la zone	PIANA CARGESE
Type de débroussaillage	DFCI
Année des derniers travaux	2017
Mois des derniers travaux	0
Type de prestataire ayant réalisé le dernier entretien	FORSAP
Mode d'intervention principal des derniers travaux	Mécanique ou manuel
Année limite présumée d'édition dans les cartes DFCI	0
Largeur moyenne du débroussaillage en mètres	100
Identifiant unique du maitre d'ouvrage	PIANA
Identifiant de l'ouvrage DFCI	2A_OUV_Z21
Type de travaux	à maintenir en état
Communauté de communes	SPELUNCA-LIAMONE



Appellation DFCI de la zone débroussaillée dans le département	Z76
Ouvrage	ZAL
Nom de l'ouvrage	ROVANI
Atlas	OUI
Communes	COGGIA
2015	SEVI-SORRU-CINARCA
Propriétaire	PRIVE ET AUTRE
Maitrise foncière	Non maîtrisé
Surface en hectares	15,62001865234375
Identifiant unique dans la zone	2A_DEB_Z76
Identifiant unique du massif dans la zone	PIANA CARGESE
Type de débroussaillage	DFCI
Année des derniers travaux	2016
Mois des derniers travaux	0
Type de prestataire ayant réalisé le dernier entretien	FORSAP
Mode d'intervention principal des derniers travaux	Mécanique ou manuel
Année limite présumée d'édition dans les cartes DFCI	0
Largeur moyenne du débroussaillage en mètres	100
Identifiant unique du maitre d'ouvrage	COGGIA
Identifiant de l'ouvrage DFCI	2A_OUV_Z76
Type de travaux	à maintenir en état
Communauté de communes	SPELUNCA-LIAMONE

ZAL proposée au déclassement en CCA (GTP du 15/01/2024)



Appellation DFCI de la zone débroussaillée dans le département	Z3
Ouvrage	CCA
Nom de l'ouvrage	SAN BASTIANO
Atlas	NON
Communes	CALCATOGGIO
2015	SEVI-SORRU-CINARCA
Propriétaire	PRIVE ET AUTRE
Maitrise foncière	Concerné par une servitude
Surface en hectares	20,50510263671875
Identifiant unique dans la zone	2A_DEB_Z3
Identifiant unique du massif dans la zone	GRAND AJACCIO
Type de débroussaillage	DFCI
Année des derniers travaux	2018
Mois des derniers travaux	0
Type de prestataire ayant réalisé le dernier entretien	FORSAP
Mode d'intervention principal des derniers travaux	Mécanique ou manuel
Année limite présumée d'édition dans les cartes DFCI	0
Largeur moyenne du débroussaillage en mètres	100
Identifiant unique du maitre d'ouvrage	CALCATOGGIO
Identifiant de l'ouvrage DFCI	2A_OUV_Z3
Type de travaux	à maintenir en état

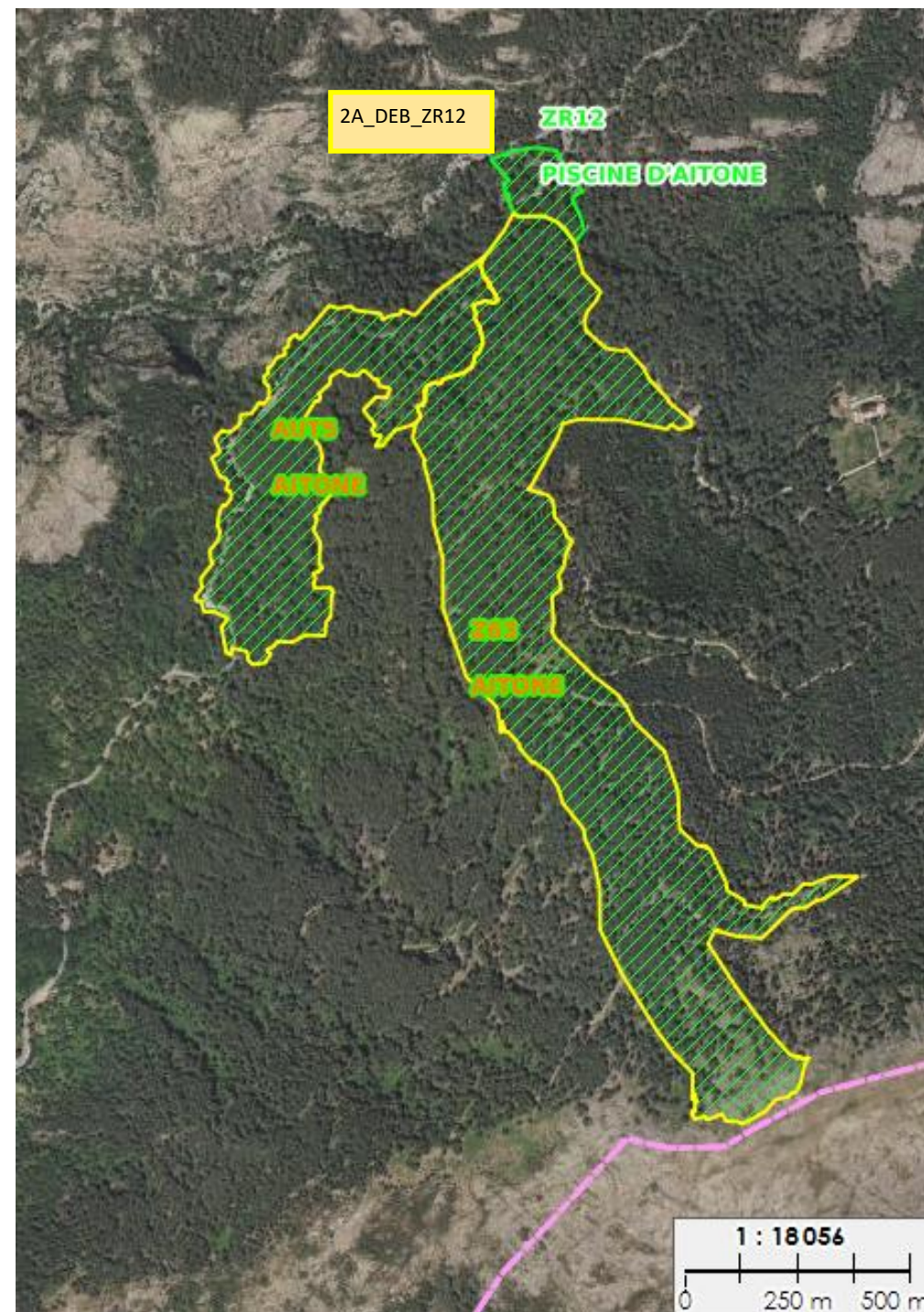


Appellation DFCI de la zone débroussaillée dans le département	Z34
Ouvrage	ZAL
Nom de l'ouvrage	CARDICCIA
Atlas	OUI
Communes	CALCATOGGIO
2015	SEVI-SORRU-CINARCA
Propriétaire	PRIVE ET AUTRE
Maitrise foncière	Concerné par une servitude
Surface en hectares	20,81926279296875
Identifiant unique dans la zone	2A_DEB_Z34
Identifiant unique du massif dans la zone	GRAND AJACCIO
Type de débroussaillage	DFCI
Année des derniers travaux	2017
Mois des derniers travaux	0
Type de prestataire ayant réalisé le dernier entretien	FORSAP
Mode d'intervention principal des derniers travaux	Mécanique ou manuel
Année limite présumée d'édition dans les cartes DFCI	0
Largeur moyenne du débroussaillage en mètres	100
Identifiant unique du maitre d'ouvrage	CALCATOGGIO
Identifiant de l'ouvrage DFCI	2A_OUV_Z34
Type de travaux	à maintenir en état
Commune de commune	SELUCCA HAMONE

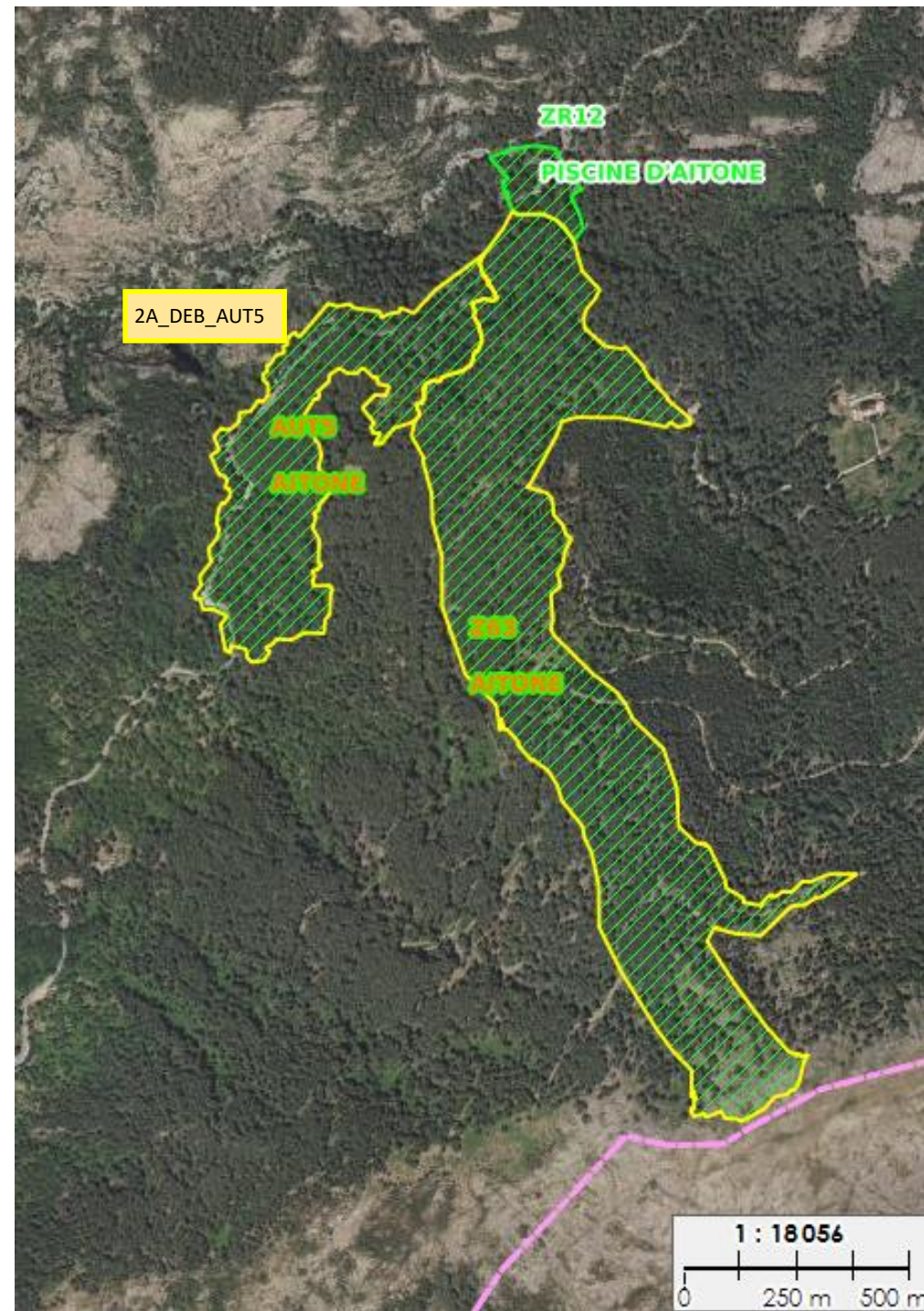




Appellation DFCI de la zone débroussaillée dans le département	ZR12
Ouvrage	ZONE DE REGROUPEMENT
Nom de l'ouvrage	PISCINE D'AITONE
Atlas	OUI
Communes	EVISA
2015	SEVI-SORRU-CINARCA
Propriétaire	CTC
Maitrise foncière	Propriété publique ou convention avec le propriétaire public
Soumise	FT AITONE
Surface en hectares	1,52966232996
Identifiant unique dans la zone	2A_DEB_ZR12
Identifiant unique du massif dans la zone	GOLFE DE PORTO
Type de débroussaillage	AUTRE
Année des derniers travaux	2019
Mois des derniers travaux	0
Type de prestataire ayant réalisé le dernier entretien	FORSAP
Mode d'intervention principal des derniers travaux	Mécanique ou manuel
Année limite présumée d'édition dans les cartes DFCI	0
Largeur moyenne du débroussaillage en mètres	0
Identifiant unique du maître d'ouvrage	COLLECTIVITE TERRITORIALE DE CORSE



Appellation DFCI de la zone débroussaillée dans le département	AUT5
Ouvrage	AUTORESISTANCE
Nom de l'ouvrage	AITONE
Atlas	NON
Communes	EVISA
2015	SEVI-SORRU-CINARCA
Propriétaire	BIENS D'UNE AUTRE COMMUNE
Maitrise foncière	Propriété publique ou convention avec le propriétaire public
Soumise	FC EVISA/OTA/SERRIERA
Surface en hectares	13,4033739887
Identifiant unique dans la zone	2A_DEB_AUT5
Identifiant unique du massif dans la zone	GOLFE DE PORTO
Type de débroussaillage	AUTRE
Année des derniers travaux	2018
Mois des derniers travaux	0
Type de prestataire ayant réalisé le dernier entretien	FORSAP
Mode d'intervention principal des derniers travaux	Mécanique ou manuel
Année limite présumée d'édition dans les cartes DFCI	0
Largeur moyenne du débroussaillage en mètres	0
Identifiant unique du maître d'ouvrage	EVISA



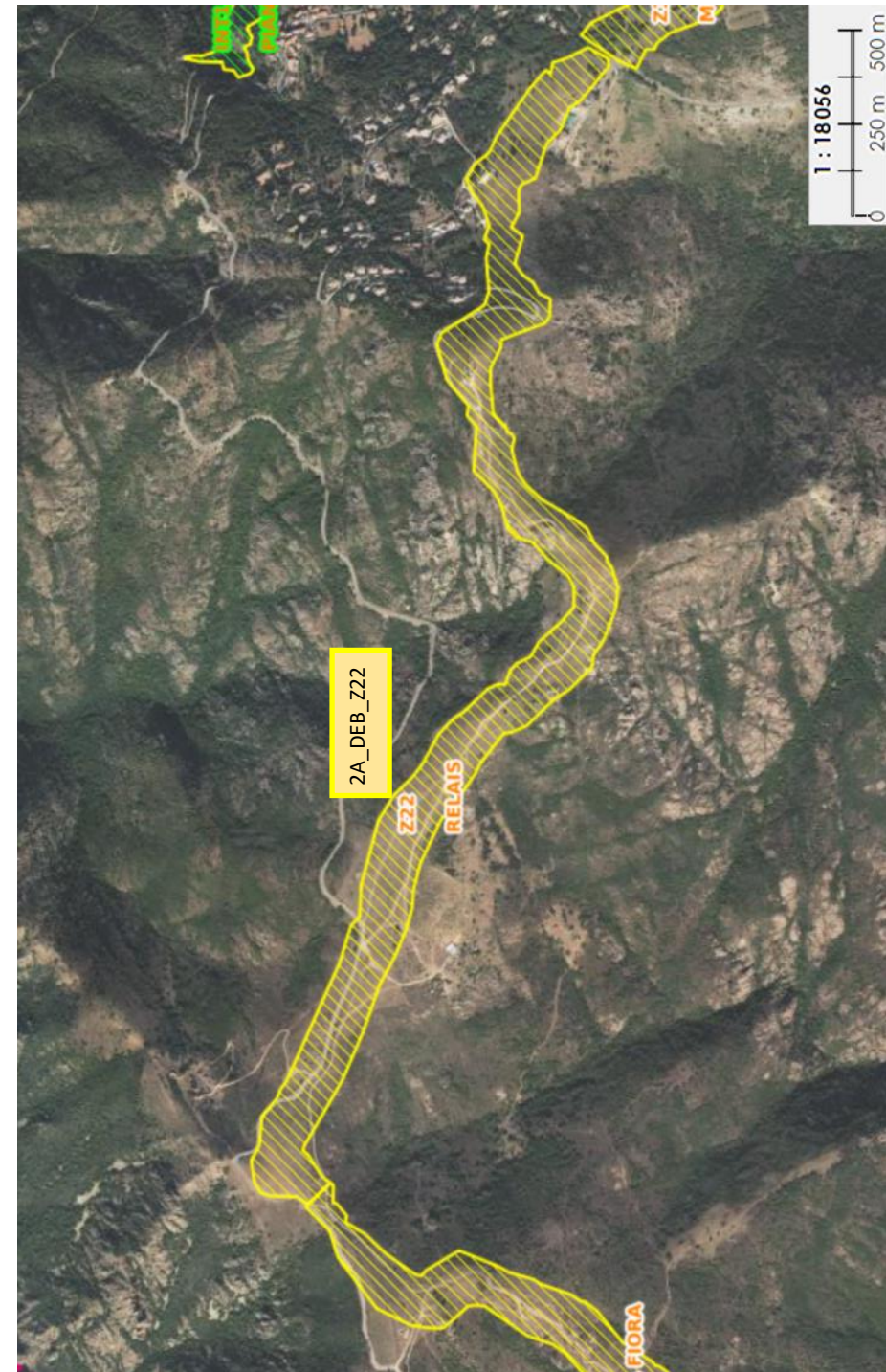
Appellation DFCI de la zone débroussaillée dans le département	ZR6
Ouvrage	ZONE DE REGROUPEMENT
Nom de l'ouvrage	TETE DE CHIEN
Atlas	OUI
Communes	PIANA
2015	SEVI-SORRU-CINARCA
Propriétaire	BIENS DE LA COMMUNE
Maitrise foncière	Propriété publique ou convention avec le propriétaire public
Soumise	FC PIANA
Surface en hectares	2,62900187453
Identifiant unique dans la zone	2A_DEB_ZR6
Identifiant unique du massif dans la zone	PIANA CARGESE
Type de débroussaillage	AUTRE
Année des derniers travaux	2018
Mois des derniers travaux	0
Type de prestataire ayant réalisé le dernier entretien	FORSAP
Mode d'intervention principal des derniers travaux	Mécanique ou manuel
Année limite présumée d'édition dans les cartes DFCI	0
Largeur moyenne du débroussaillage en mètres	0
Identifiant unique du maitre d'ouvrage	PIANA
Identifiant de l'ouvrage DFCI	2A_OUV_ZR6
Type de travaux	à maintenir en état
Communauté de communes	SPELUNCA-LIAMONE



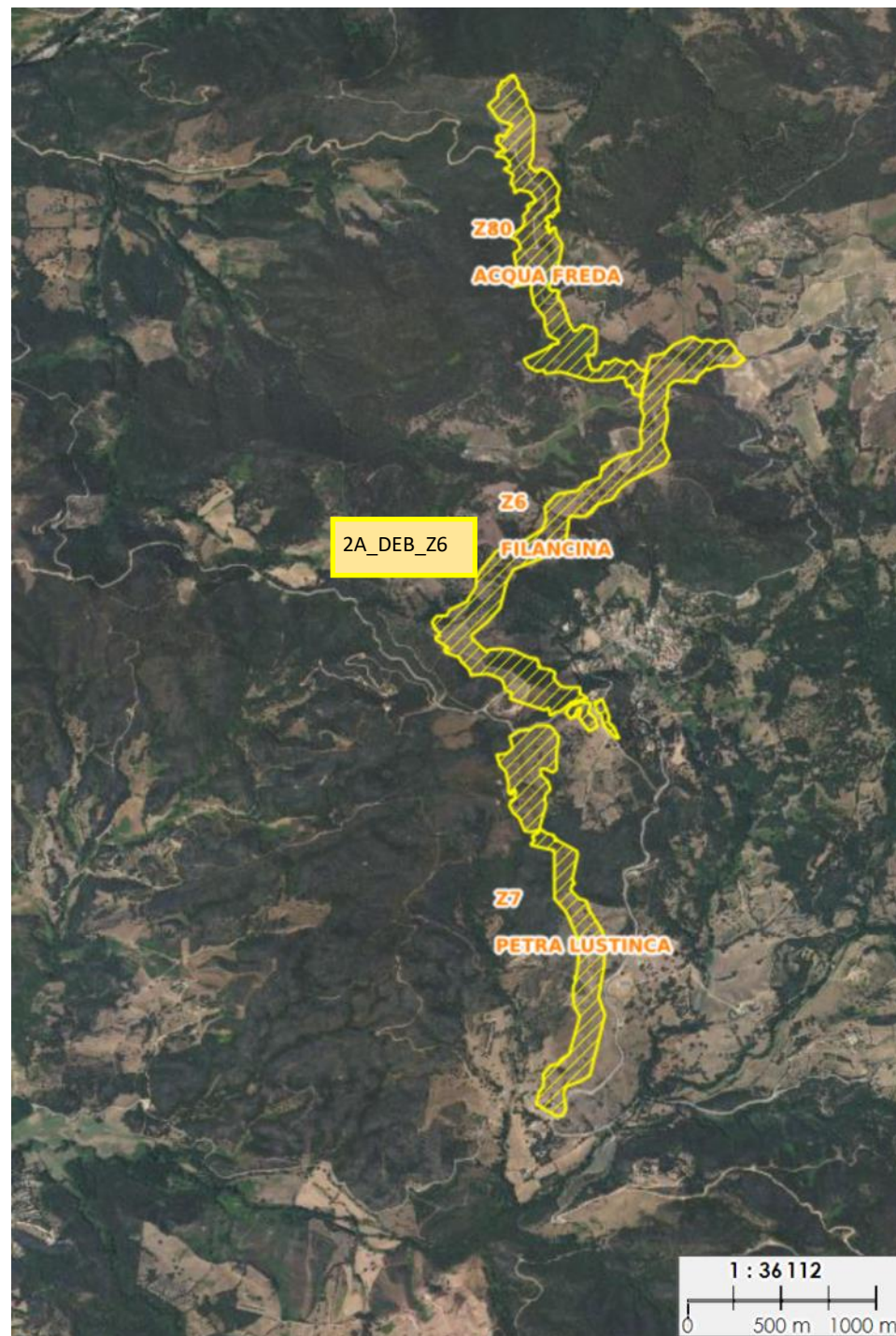
Appellation DFCI de la zone débroussaillée dans le département	Z19
Ouvrage	ZAL
Nom de l'ouvrage	MORDILAPA
Atlas	OUI
Communes	PIANA
2015	SEVI-SORRU-CINARCA
Propriétaire	BIENS DE LA COMMUNE
Maitrise foncière	Concerné par une servitude
Surface en hectares	43,2385777494
Identifiant unique dans la zone	2A_DEB_Z19
Identifiant unique du massif dans la zone	PIANA CARGESE
Type de débroussaillage	DFCI
Année des derniers travaux	2018
Mois des derniers travaux	0
Type de prestataire ayant réalisé le dernier entretien	FORSAP
Mode d'intervention principal des derniers travaux	Mécanique ou manuel
Année limite présumée d'édition dans les cartes DFCI	0
Largeur moyenne du débroussaillage en mètres	100
Identifiant unique du maitre d'ouvrage	PIANA
Identifiant de l'ouvrage DFCI	2A_OUV_Z19
Type de travaux	à maintenir en état
Communauté de communes	SPELUNCA-LIAMONE



Appellation DFCI de la zone débroussaillée dans le département	Z22
Ouvrage	ZAL
Nom de l'ouvrage	RELAIS
Atlas	OUI
Communes	PIANA
2015	SEVI-SORRU-CINARCA
Propriétaire	PRIVE ET AUTRE
Maitrise foncière	Non maitrisé
Surface en hectares	28,3537678992
Identifiant unique dans la zone	2A_DEB_Z22
Identifiant unique du massif dans la zone	PIANA CARGESE
Type de débroussaillage	DFCI
Année des derniers travaux	2018
Mois des derniers travaux	0
Type de prestataire ayant réalisé le dernier entretien	FORSAP
Mode d'intervention principal des derniers travaux	Mécanique ou manuel
Année limite présumée d'édition dans les cartes DFCI	0
Largeur moyenne du débroussaillage en mètres	100
Identifiant unique du maitre d'ouvrage	PIANA
Identifiant de l'ouvrage DFCI	2A_OUV_Z22
Type de travaux	à maintenir en état
Communauté de communes	SPELUNCA-LIAMONE



Appellation DFCI de la zone débroussaillée dans le département	Z6
Ouvrage	ZAL
Nom de l'ouvrage	FILANCINA
Atlas	OUI
Communes	CASAGLIONE
2015	SEVI-SORRU-CINARCA
Propriétaire	PRIVE ET AUTRE
Maitrise foncière	Concerné par une servitude
Surface en hectares	30,1584585026
Identifiant unique dans la zone	2A_DEB_Z6
Identifiant unique du massif dans la zone	GRAND AJACCIO
Type de débroussaillage	DFCI
Année des derniers travaux	2018
Mois des derniers travaux	0
Type de prestataire ayant réalisé le dernier entretien	FORSAP
Mode d'intervention principal des derniers travaux	Mécanique ou manuel
Année limite présumée d'édition dans les cartes DFCI	0
Largeur moyenne du débroussaillage en mètres	100
Identifiant unique du maître d'ouvrage	CASAGLIONE
Identifiant de l'ouvrage DFCI	2A_OUV_Z6
Type de travaux	à maintenir en état
Communauté de communes	SPELUNCA-LIAMONE

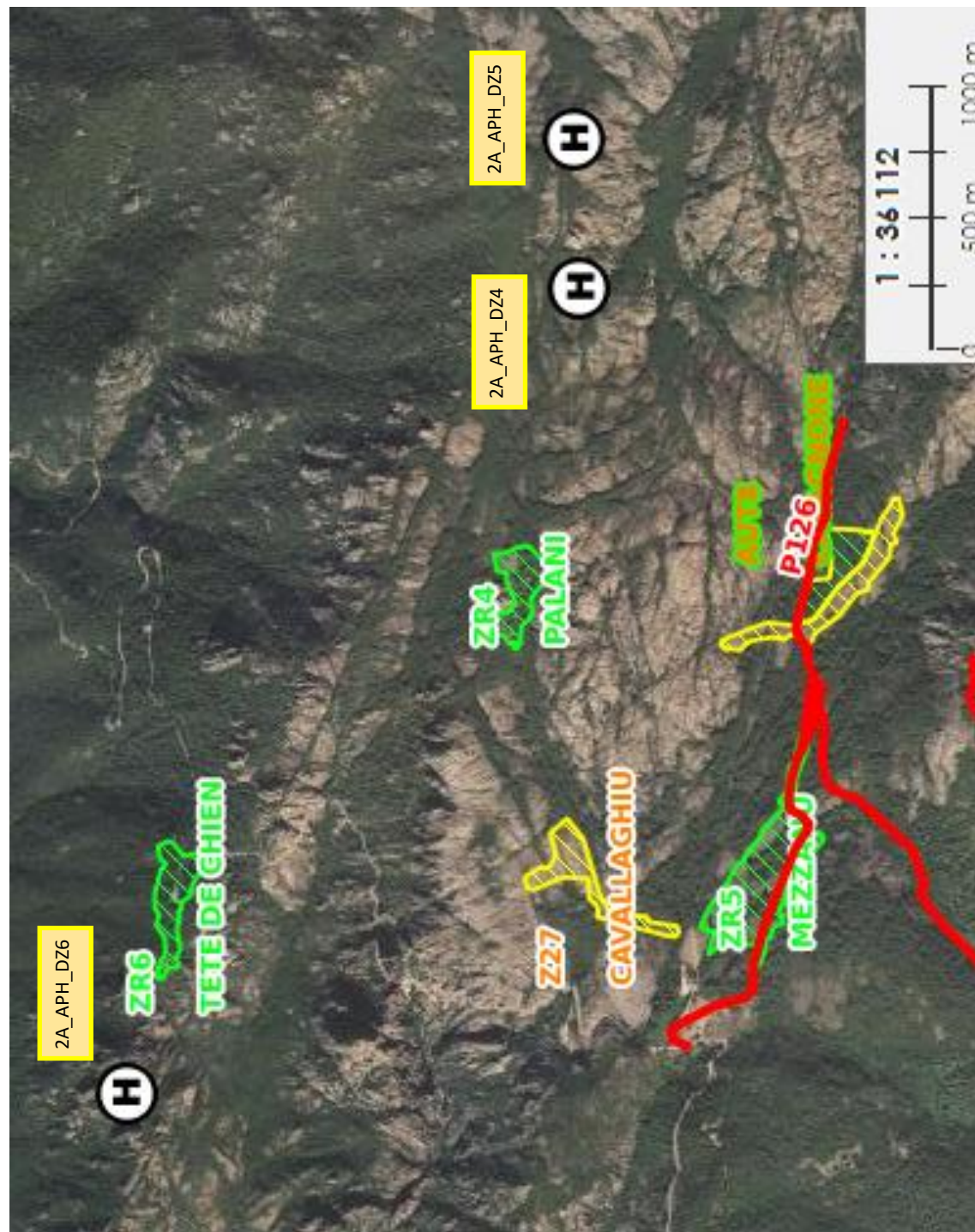


Appellation DFCI de la zone débroussaillée dans le département	ZR4
Ouvrage	ZONE DE REGROUPEMENT
Nom de l'ouvrage	PALANI
Atlas	OUI
Communes	PIANA
2015	SEVI-SORRU-CINARCA
Propriétaire	BIENS DE LA COMMUNE
Maitrise foncière	Propriété publique ou convention avec le propriétaire public
Soumise	FC PIANA
Surface en hectares	2,35143798828125
Identifiant unique dans la zone	2A_DEB_ZR4
Identifiant unique du massif dans la zone	PIANA CARGESE
Type de débroussaillage	AUTRE
Année des derniers travaux	2022
Mois des derniers travaux	0
Type de prestataire ayant réalisé le dernier entretien	FORSAP
Mode d'intervention principal des derniers travaux	Mécanique ou manuel
Année limite présumée d'édition dans les cartes DFCI	0
Largeur moyenne du débroussaillage en mètres	0
Identifiant unique du maitre	PIANA



### Descriptif des travaux:

Entretien des abords des DZ en manuel



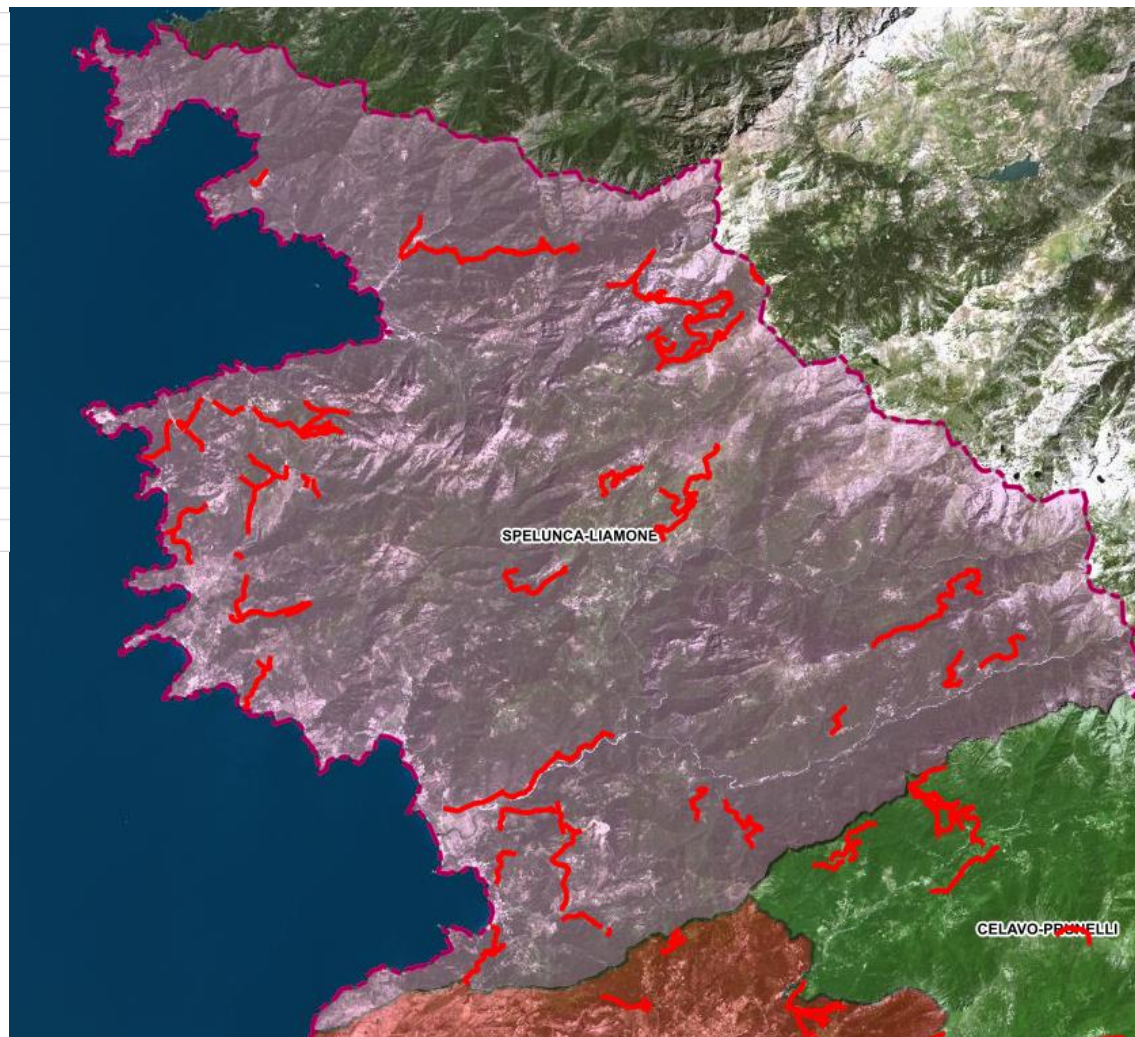


## Pistes DFCI

PISTE PIAZZE	2A_TRO_P91	GUAGNO	GUAGNO
PISTE PIAZZE	2A_TRO_P75	FELCE	EVISA
PISTE PIAZZE	2A_TRO_P77	SALTU HBE	EVISA
PISTE PIAZZE	2A_TRO_P169	CUCARU	SANT'ANDREA-D'ORCINO
PISTE PIAZZE	2A_TRO_P177	LONCA	SERRIERA
PISTE PIAZZE	2A_TRO_P48	FINOCCHIETTO	CASAGLIONE
PISTE PIAZZE	2A_TRO_P71	ALBIA	EVISA
PISTE PIAZZE	2A_TRO_P73	FORNALI	EVISA
PISTE PIAZZE	2A_TRO_P78	CUCCAVERA	EVISA
PISTE PIAZZE	2A_TRO_P80	CONDAMNES	EVISA
EPARAGE	2A_TRO_P242	BORGOMANO	CALCATOGGIO
EPARAGE	2A_TRO_P75	FELCE	EVISA
EPARAGE	2A_TRO_P77	SALTU HBE	EVISA
EPARAGE	2A_TRO_P169	CUCARU	SANT'ANDREA-D'ORCINO
EPARAGE	2A_TRO_P169	LONCA	SERRIERA
EPARAGE	2A_TRO_P48	FINOCCHIETTO	CASAGLIONE
EPARAGE	2A_TRO_P79	SALTU	EVISA

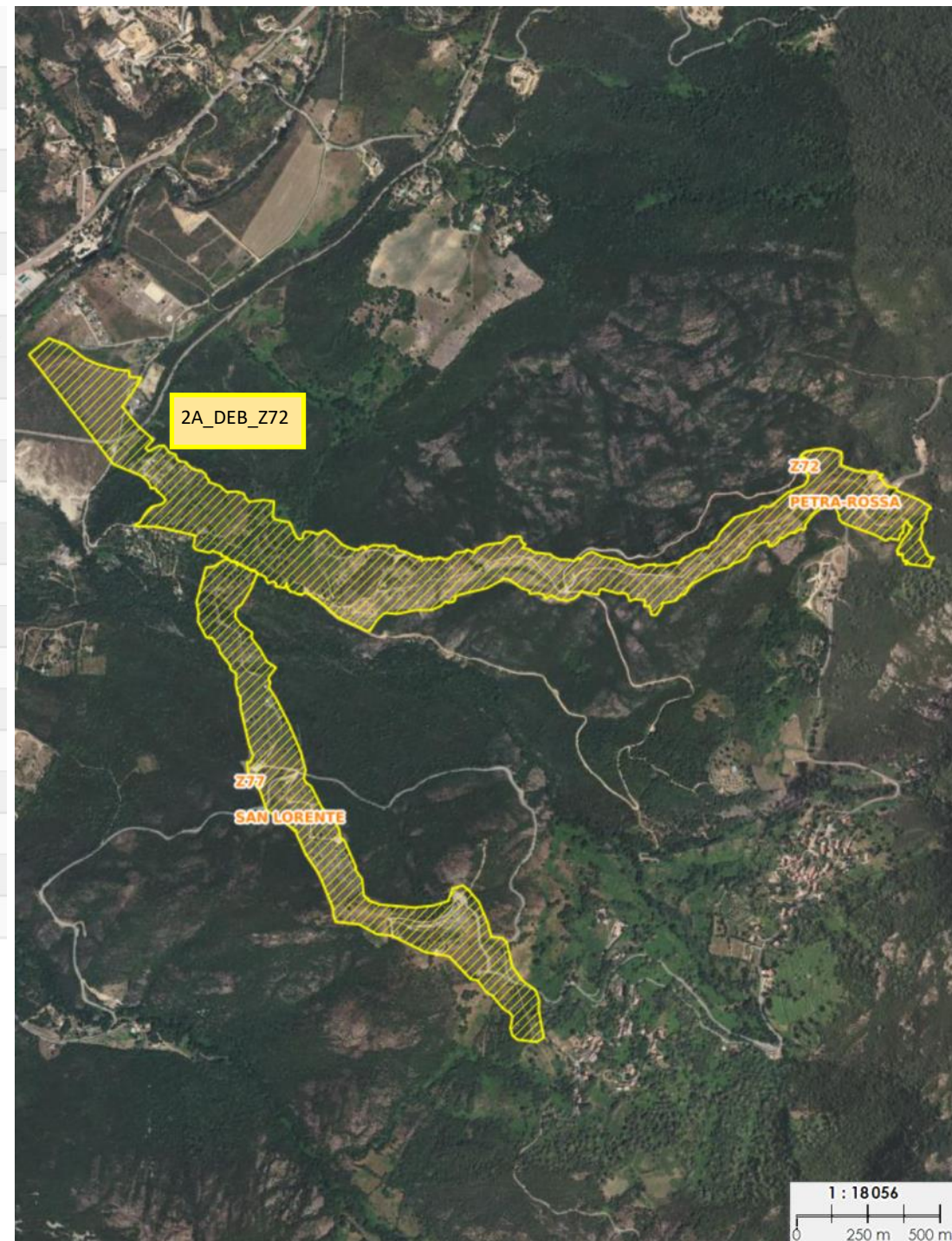
### Descrittivu di i travagli:

- Reprofilage banda di rotazione
- Éparage laterale
- manutenzione di i bordi di i punti d'acqua in manuale



# Cumunità d'Agglomerazione di u Paese Aiaccinu

Appellation DFCI de la zone débroussaillée dans le département	Z72
Ouvrage	ZAL
Nom de l'ouvrage	PETRA-ROSSA
Atlas	OUI
Communes	PERI
2015	GRAVONA-PRUNELLI
Propriétaire	PRIVE ET AUTRE
Maitrise foncière	Concerné par une servitude
Surface en hectares	37,8630557462
Identifiant unique dans la zone	2A_DEB_Z72
Identifiant unique du massif dans la zone	GRAND AJACCIO
Type de débroussaillage	DFCI
Année des derniers travaux	2019
Mois des derniers travaux	0
Type de prestataire ayant réalisé le dernier entretien	FORSAP
Mode d'intervention principal des derniers travaux	Mécanique ou manuel
Année limite présumée d'édition dans les cartes DFCI	0
Largeur moyenne du débroussaillage en mètres	100
Identifiant unique du maitre d'ouvrage	PERI
Identifiant de l'ouvrage DFCI	2A_OUV_Z72
Type de travaux	à maintenir en état
Communauté de communes	CAPA



Appellation DFCI de la zone débroussaillée dans le département	Z77
Ouvrage	ZAL
Nom de l'ouvrage	SAN LORENTE
Atlas	OUI
Communes	PERI
2015	GRAVONA-PRUNELLI
Propriétaire	BIENS DE LA COMMUNE
Maitrise foncière	Concerné par une servitude
Surface en hectares	19,6420486507
Identifiant unique dans la zone	2A_DEB_Z77
Identifiant unique du massif dans la zone	GRAND AJACCIO
Type de débroussaillage	DFCI
Année des derniers travaux	2019
Mois des derniers travaux	0
Type de prestataire ayant réalisé le dernier entretien	FORSAP
Mode d'intervention principal des derniers travaux	Mécanique ou manuel
Année limite présumée d'édition dans les cartes DFCI	0
Largeur moyenne du débroussaillage en mètres	100
Identifiant unique du maitre d'ouvrage	PERI
Identifiant de l'ouvrage DFCI	2A_OUV_Z77
Type de travaux	à maintenir en état
Communauté de communes	CAPA



Appellation DFCI de la zone débroussaillée dans le département	Z1
Ouvrage	ZAL
Nom de l'ouvrage	MACCIONE
Atlas	OUI
Communes	ALATA
2015	AJACCIO 5
Propriétaire	PRIVE ET AUTRE
Maitrise foncière	Concerné par une servitude
Surface en hectares	32,0487977131
Identifiant unique dans la zone	2A_DEB_Z1
Identifiant unique du massif dans la zone	GRAND AJACCIO
Type de débroussaillage	DFCI
Année des derniers travaux	2019
Mois des derniers travaux	0
Type de prestataire ayant réalisé le dernier entretien	FORSAP
Mode d'intervention principal des derniers travaux	Mécanique ou manuel
Année limite présumée d'édition dans les cartes DFCI	0
Largeur moyenne du débroussaillage en mètres	100
Identifiant unique du maître d'ouvrage	ALATA
Identifiant de l'ouvrage DFCI	2A_OUV_Z1
Type de travaux	à maintenir en état
Communauté de communes	CAPA

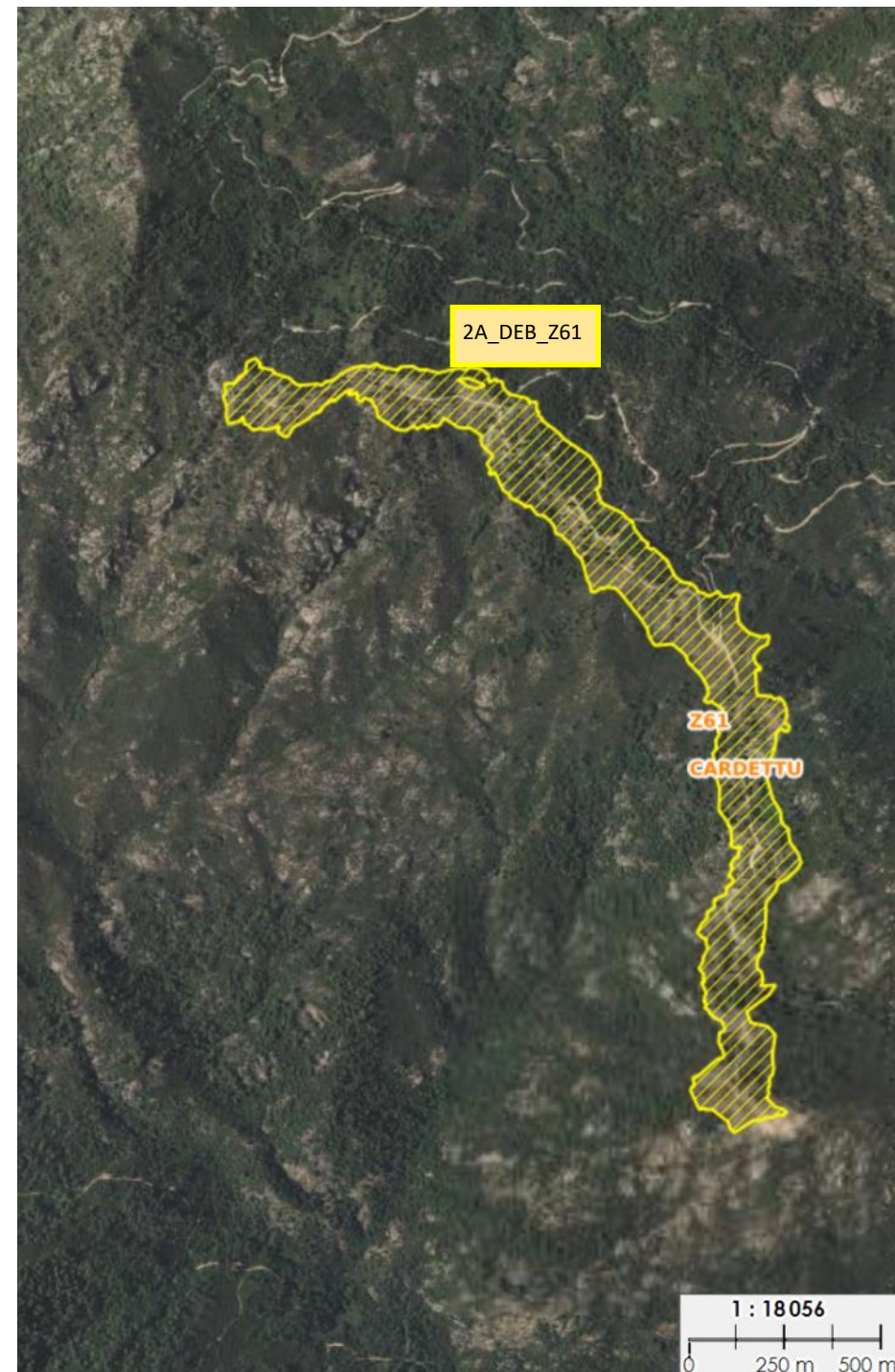


Appellation DFCI de la zone débroussaillée dans le département	Z10
Ouvrage	ZAL
Nom de l'ouvrage	CUTTOLI
Atlas	OUI
Communes	CUTTOLI-CORTICCHIATO
2015	GRAVONA-PRUNELLI
Propriétaire	BIENS DE LA COMMUNE
Maitrise foncière	Propriété publique ou convention avec le propriétaire public
Surface en hectares	11,508246389
Identifiant unique dans la zone	2A_DEB_Z10
Identifiant unique du massif dans la zone	GRAND AJACCIO
Type de débroussaillage	DFCI
Année des derniers travaux	2017
Mois des derniers travaux	0
Type de prestataire ayant réalisé le dernier entretien	FORSAP
Mode d'intervention principal des derniers travaux	Mécanique ou manuel
Année limite présumée d'édition dans les cartes DFCI	0
Largeur moyenne du débroussaillage en mètres	100
Identifiant unique du maître d'ouvrage	CUTTOLI-CORTICCHIATO
Identifiant de l'ouvrage DFCI	2A_OUV_Z10
Type de travaux	à maintenir en état
Communauté de communes	CAPA



# Celavu - Prunelli

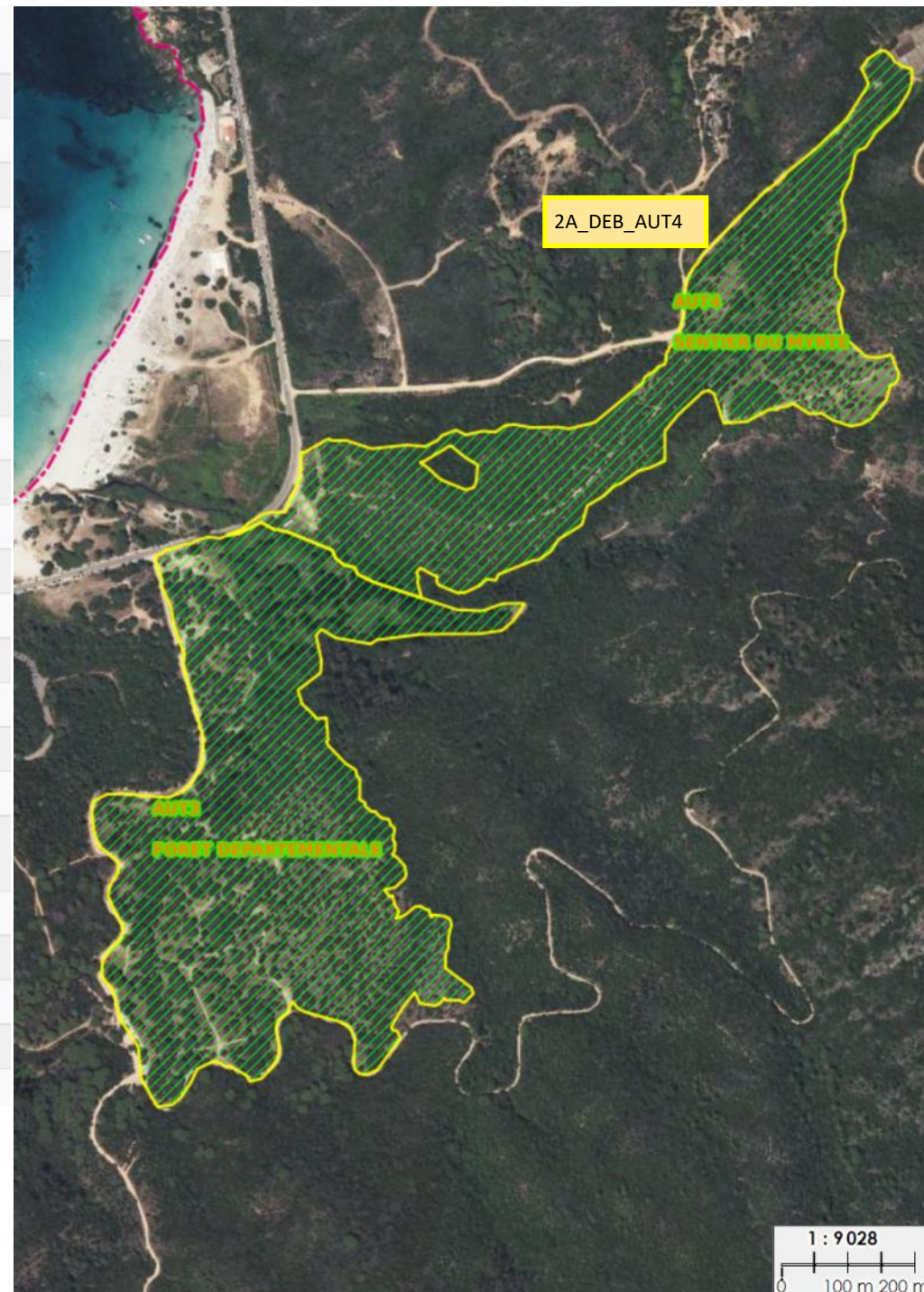
Appellation DFCI de la zone débroussaillée dans le département	Z61
Ouvrage	ZAL
Nom de l'ouvrage	CARDETTU
Atlas	OUI
Communes	TAVERA
2015	GRAVONA-PRUNELLI
Propriétaire	BIENS DE LA COMMUNE
Maitrise foncière	Concerné par une servitude
Soumise	FC TAVERA
Surface en hectares	26,959423813
Identifiant unique dans la zone	2A_DEB_Z61
Identifiant unique du massif dans la zone	PRUNELLI GRAVONA
Type de débroussaillage	DFCI
Année des derniers travaux	2018
Mois des derniers travaux	0
Type de prestataire ayant réalisé le dernier entretien	FORSAP
Mode d'intervention principal des derniers travaux	Mécanique ou manuel
Année limite présumée d'édition dans les cartes DFCI	0
Largeur moyenne du débroussaillage en mètres	100
Identifiant unique du maître d'ouvrage	TAVERA
Identifiant de l'ouvrage DFCI	2A_OUV_Z61
Type de travaux	à maintenir en état
Communauté de communes	CELAVO-PRUNELLI



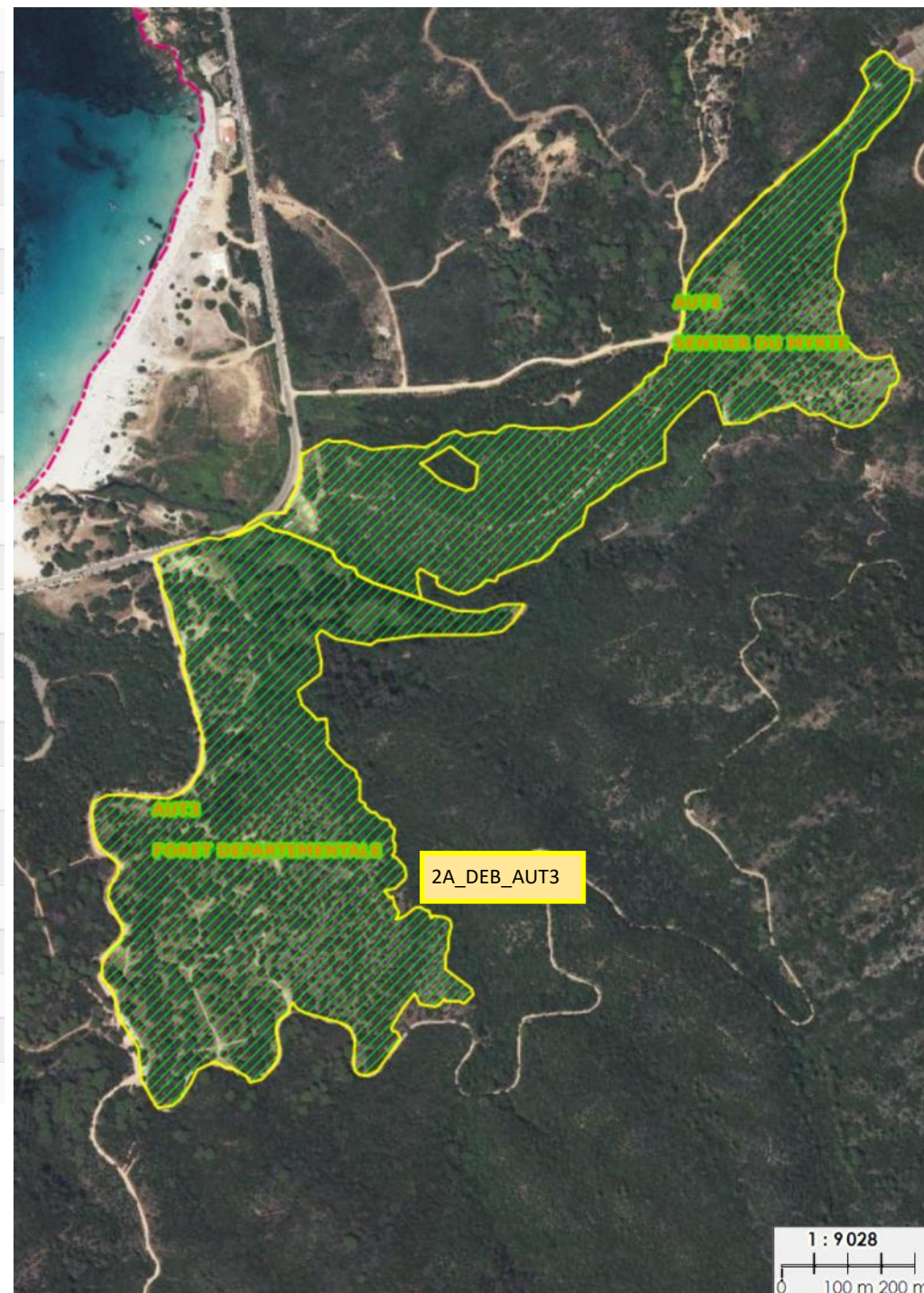


# Pieve di l'Ornanu è di u Taravu

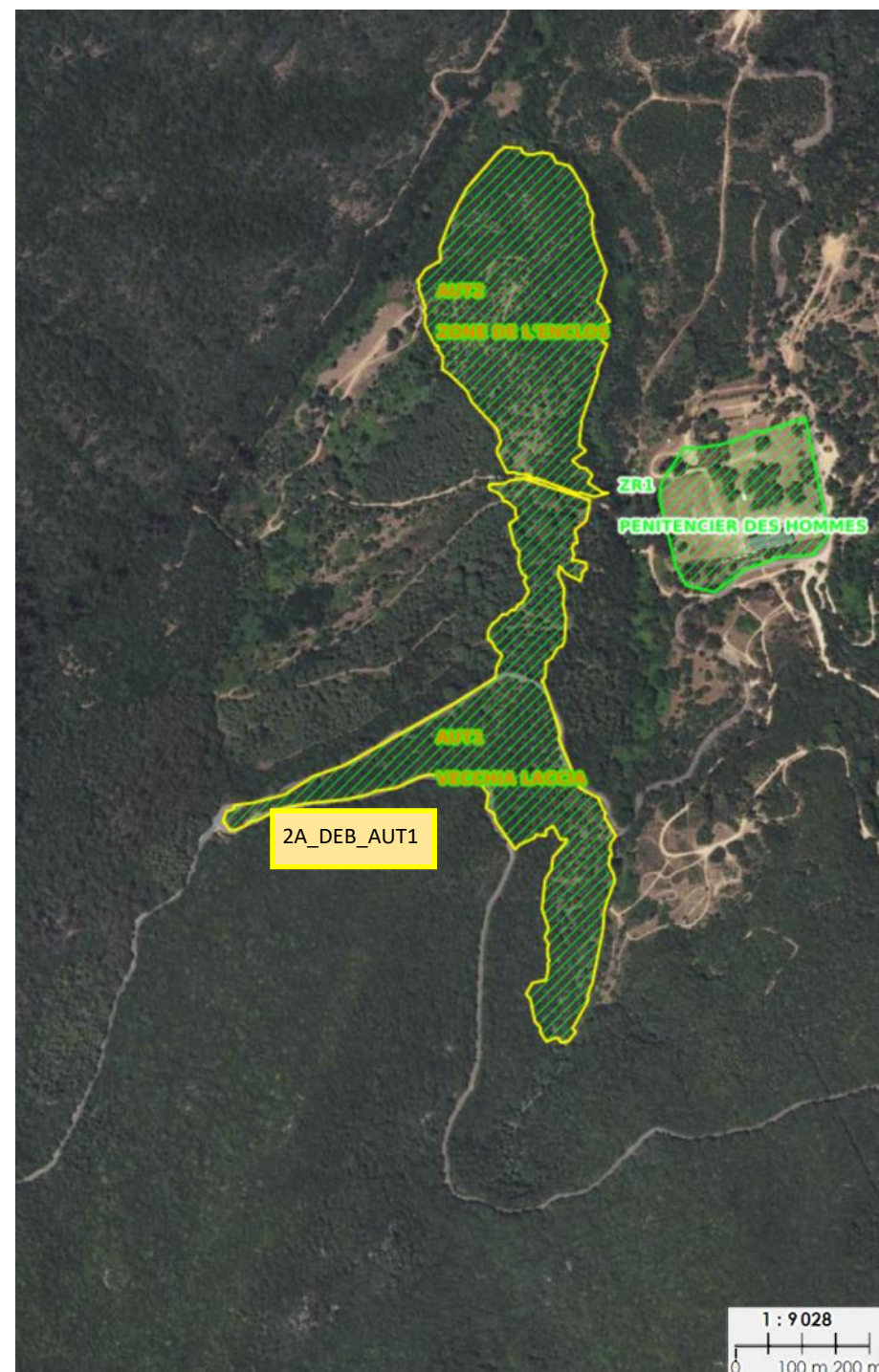
Appellation DFCI de la zone débroussaillée dans le département	AUT4
Ouvrage	AUTORESISTANCE
Nom de l'ouvrage	SENTIER DU MYRTE
Atlas	NON
Communes	PIETROSELLA
2015	TARAVO-ORNANO
Propriétaire	CTC
Maitrise foncière	Propriété publique ou convention avec le propriétaire public
Soumise	FC COTI CHIAVARI/FRASSETO
Surface en hectares	12,8708403149
Identifiant unique dans la zone	2A_DEB_AUT4
Identifiant unique du massif dans la zone	GRAND AJACCIO
Type de débroussaillage	AUTRE
Année des derniers travaux	2019
Mois des derniers travaux	0
Type de prestataire ayant réalisé le dernier entretien	FORSAP
Mode d'intervention principal des derniers travaux	Mécanique ou manuel
Année limite présumée d'édition dans les cartes DFCI	0
Largeur moyenne du débroussaillage en mètres	0
Identifiant unique du maître d'ouvrage	COTI-CHIAVARI
Identifiant de l'ouvrage DFCI	2A_OUV_AUT4
Type de travaux	à maintenir en état
Communauté de communes	ORNANO ET TARAVO



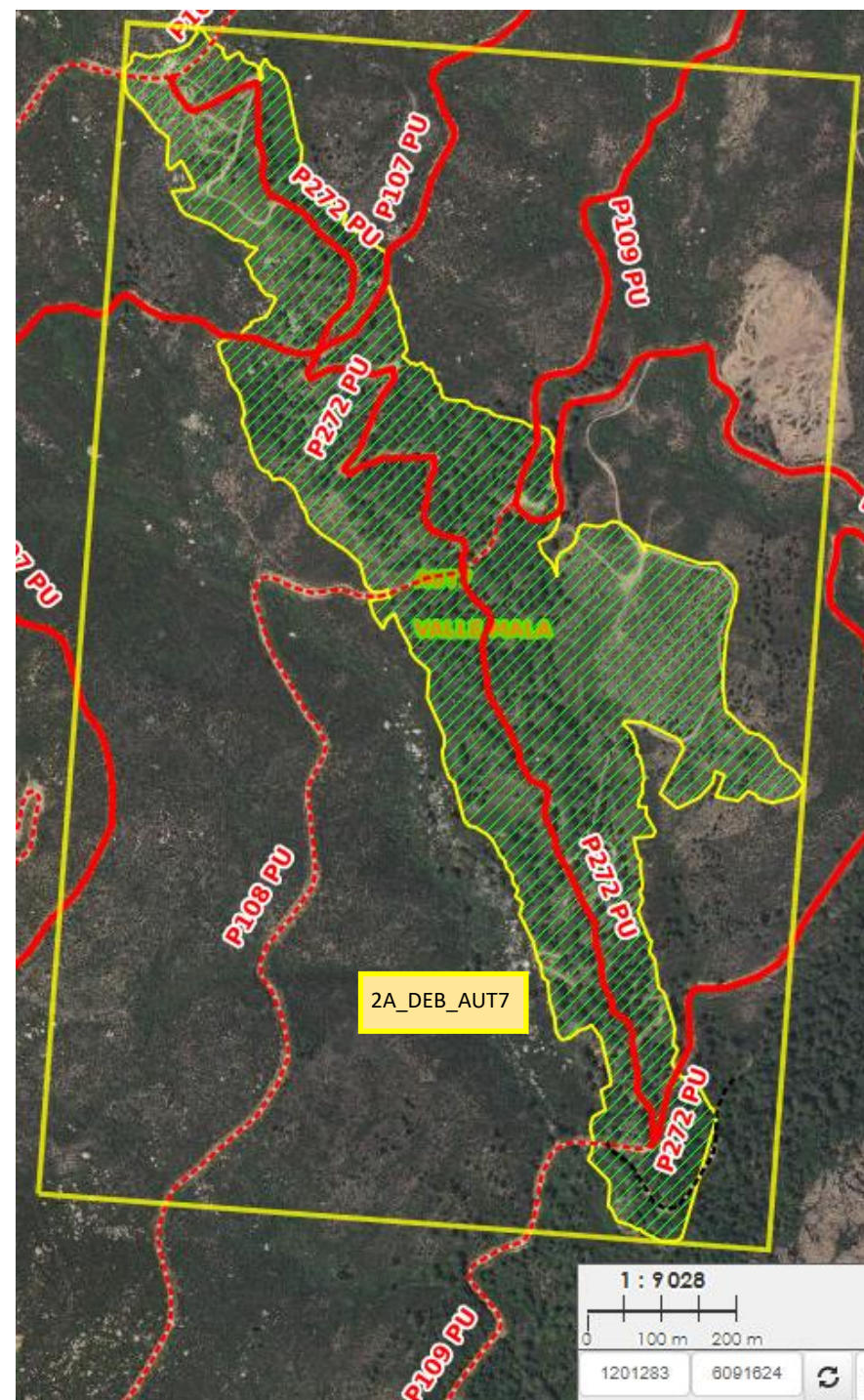
Appellation DFCI de la zone débroussaillée dans le département	AUT3
Ouvrage	AUTORESISTANCE
Nom de l'ouvrage	FORET DEPARTEMENTALE
Atlas	NON
Communes	PIETROSELLA
2015	TARAVO-ORNANO
Propriétaire	CTC
Maîtrise foncière	Propriété publique ou convention avec le propriétaire public
Soumise	FC COTI CHIAVARI/FRASSETO
Surface en hectares	18,6362011886
Identifiant unique dans la zone	2A_DEB_AUT3
Identifiant unique du massif dans la zone	GRAND AJACCIO
Type de débroussaillage	AUTRE
Année des derniers travaux	2019
Mois des derniers travaux	0
Type de prestataire ayant réalisé le dernier entretien	FORSAP
Mode d'intervention principal des derniers travaux	Mécanique ou manuel
Année limite présumée d'édition dans les cartes DFCI	0
Largeur moyenne du débroussaillage en mètres	0
Identifiant unique du maître d'ouvrage	COTI-CHIAVARI
Identifiant de l'ouvrage DFCI	2A_OUV_AUT3
Type de travaux	à maintenir en état
Communauté de communes	ORNANO ET TARAVO



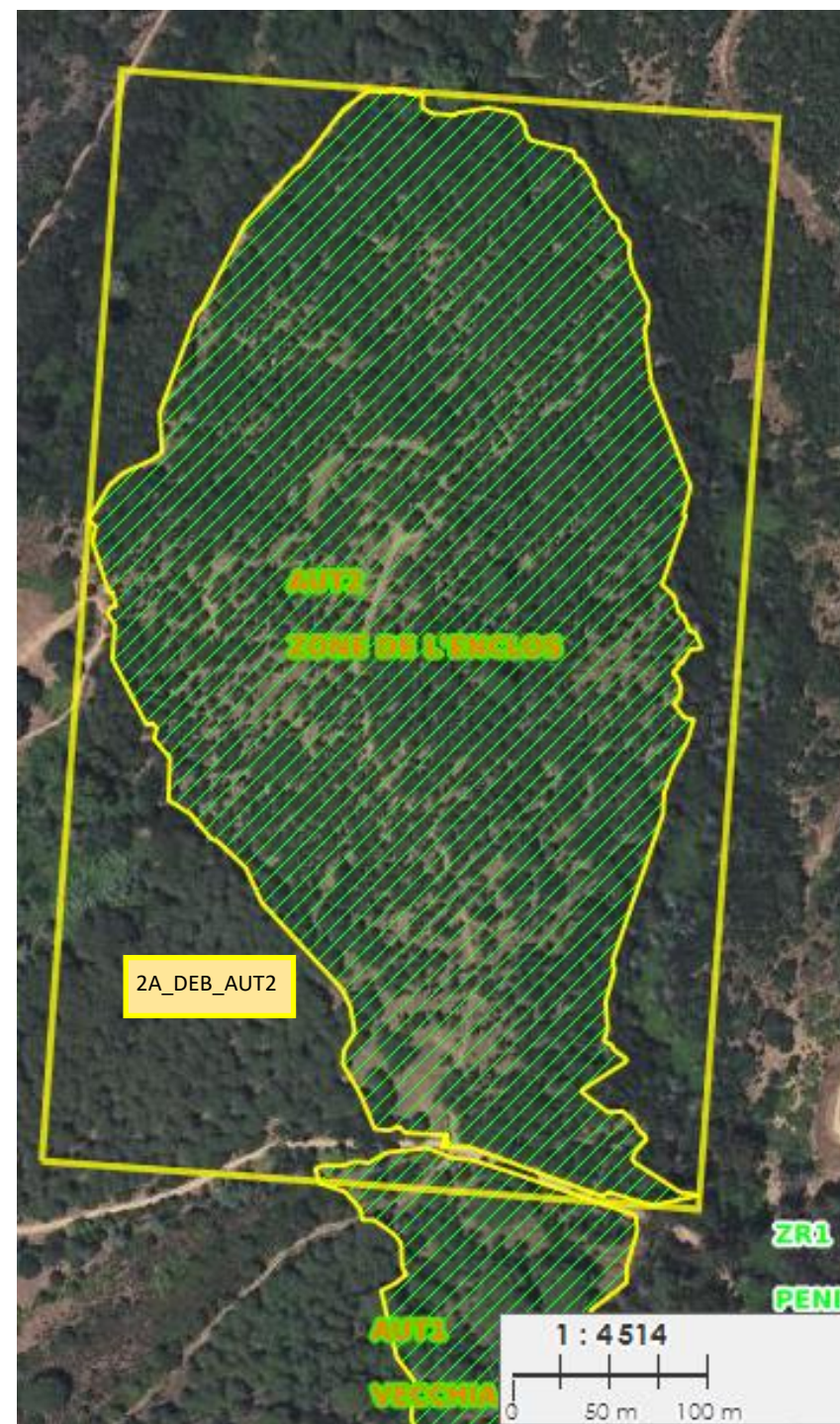
Appellation DFCI de la zone débroussaillée dans le département	AUT1
Ouvrage	AUTORESISTANCE
Nom de l'ouvrage	VECCHIA LACCIA
Atlas	NON
Communes	COTI-CHIAVARI
2015	TARAVO-ORNANO
Propriétaire	CTC
Maitrise foncière	Propriété publique ou convention avec propriétaire public
Soumise	FC COTI CHIAVARI/FRASSETO
Surface en hectares	6,99533746432
Identifiant unique dans la zone	2A_DEB_AUT1
Identifiant unique du massif dans la zone	GRAND AJACCIO
Type de débroussaillage	AUTRE
Année des derniers travaux	2018
Mois des derniers travaux	0
Type de prestataire ayant réalisé le dernier entretien	FORSAP
Mode d'intervention principal des derniers travaux	Mécanique ou manuel
Année limite présumée d'édition dans les cartes DFCI	0
Largeur moyenne du débroussaillage en mètres	0
Identifiant unique du maitre d'ouvrage	COTI-CHIAVARI
Identifiant de l'ouvrage DFCI	2A_OUV_AUT1
Type de travaux	à maintenir en état
Communauté de communes	ORNANO ET TARAVO



Appellation DFCI de la zone débroussaillée dans le département	AUT7
Ouvrage	AUTORESISTANCE
Nom de l'ouvrage	VALLE MALA
Atlas	NON
Communes	MOCA-CROCE
2015	TARAVO-ORNANO
Propriétaire	CTC
Maitrise foncière	Propriété publique ou convention avec le propriétaire public
Soumise	FT VALLE MALA
Surface en hectares	22,078785302734374
Identifiant unique dans la zone	2A_DEB_AUT7
Identifiant unique du massif dans la zone	BARACCI BAS TARAVO
Type de débroussaillage	AUTRE
Année des derniers travaux	2017
Mois des derniers travaux	0
Type de prestataire ayant réalisé le dernier entretien	FORSAP
Mode d'intervention principal des derniers travaux	Mécanique ou manuel
Année limite présumée d'édition dans les cartes DFCI	0
Largeur moyenne du débroussaillage en mètres	0
Identifiant unique du maitre	COLLECTIVITE



Appellation DFCI de la zone débroussaillée dans le département	AUT2
Ouvrage	AUTORESISTANCE
Nom de l'ouvrage	ZONE DE L'ENCLOS
Atlas	NON
Communes	COTI-CHIAVARI
2015	TARAVO-ORNANO
Propriétaire	CTC
Maitrise foncière	Propriété publique ou convention avec le propriétaire public
Soumise	FC COTI CHIAVARI/FRASSETO
Surface en hectares	6,509019873046875
Identifiant unique dans la zone	2A_DEB_AUT2
Identifiant unique du massif dans la zone	GRAND AJACCIO
Type de débroussaillage	AUTRE
Année des derniers travaux	2018
Mois des derniers travaux	0
Type de prestataire ayant réalisé le dernier entretien	FORSAP
Mode d'intervention principal des derniers travaux	Mécanique ou manuel
Année limite présumée d'édition dans les cartes DFCI	0
Largeur moyenne du débroussaillage en mètres	0



Appellation DFCI de la zone débroussaillée dans le département	Z69
Ouvrage	ZAL
Nom de l'ouvrage	STILICCIONE
Atlas	OUI
Communes	SERRA-DI-FERRO
2015	TARAVO-ORNANO
Propriétaire	PRIVE ET AUTRE
Maîtrise foncière	Concerné par une servitude
Surface en hectares	72,9627404039
Identifiant unique dans la zone	2A_DEB_Z69
Identifiant unique du massif dans la zone	BARACCI BAS TARAVO
Type de débroussaillage	DFCI
Année des derniers travaux	2018
Mois des derniers travaux	0
Type de prestataire ayant réalisé le dernier entretien	FORSAP
Mode d'intervention principal des derniers travaux	Mécanique ou manuel
Année limite présumée d'édition dans les cartes DFCI	0
Largeur moyenne du débroussaillage en mètres	100
Identifiant unique du maître d'ouvrage	SERRA-DI-FERRO
Identifiant de l'ouvrage DFCI	2A_OUV_Z69
Type de travaux	à maintenir en état
Communauté de communes	ORNANO ET TARAVO

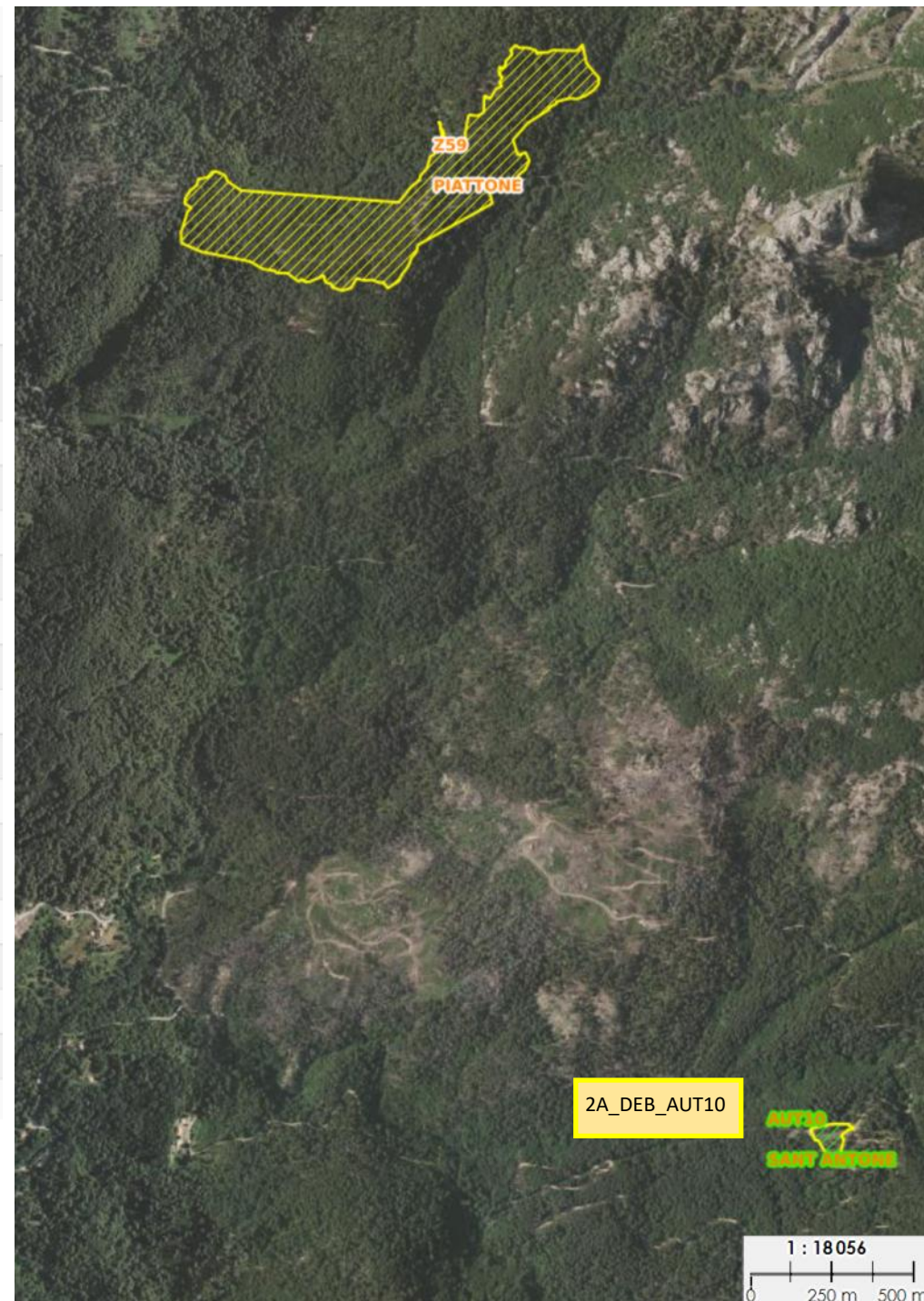


Appellation DFCI de la zone débroussaillée dans le département	Z71
Ouvrage	ZAL
Nom de l'ouvrage	PUNTA DI U FURCONU
Atlas	NON
Communes	SERRA-DI-FERRO
2015	TARAVO-ORNANO
Propriétaire	PRIVE ET AUTRE
Maitrise foncière	Concerné par une servitude
Surface en hectares	20,5801287847
Identifiant unique dans la zone	2A_DEB_Z71
Identifiant unique du massif dans la zone	BARACCI BAS TARAVO
Type de débroussaillage	DFCI
Année des derniers travaux	2018
Mois des derniers travaux	0
Type de prestataire ayant réalisé le dernier entretien	FORSAP
Mode d'intervention principal des derniers travaux	Mécanique ou manuel
Année limite présumée d'édition dans les cartes DFCI	0
Largeur moyenne du débroussaillage en mètres	100
Identifiant unique du maître d'ouvrage	SERRA-DI-FERRO
Identifiant de l'ouvrage DFCI	2A_OUV_Z71
Type de travaux	à maintenir en état
Communauté de communes	ORNANO ET TARAVO

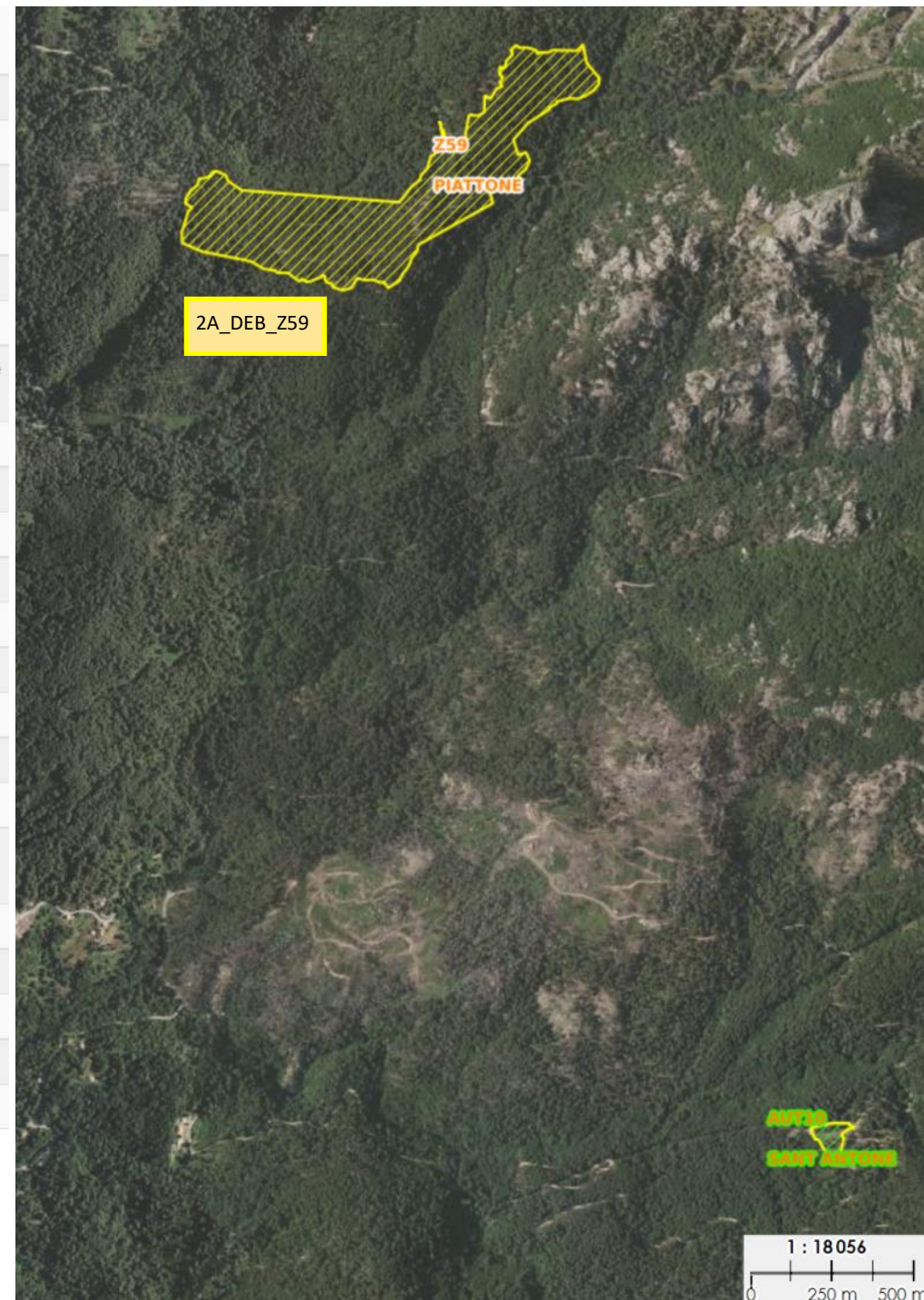




Appellation DFCI de la zone débroussaillée dans le département	AUT10
Ouvrage	AUTORESISTANCE
Nom de l'ouvrage	SANT ANTONE
Atlas	NON
Communes	PALNECA
2015	TARAVO-ORNANO
Propriétaire	CTC
Maitrise foncière	Propriété publique ou convention avec le propriétaire public
Soumise	FT SANT ANTONE
Surface en hectares	0,51062688546
Identifiant unique dans la zone	2A_DEB_AUT10
Identifiant unique du massif dans la zone	MONTAGNE RIZZANESE
Type de débroussaillage	DFCI
Année des derniers travaux	2018
Mois des derniers travaux	0
Type de prestataire ayant réalisé le dernier entretien	FORSAP
Mode d'intervention principal des derniers travaux	Mécanique ou manuel
Année limite présumée d'édition dans les cartes DFCI	0
Largeur moyenne du débroussaillage en mètres	0
Identifiant unique du maître d'ouvrage	PALNECA
Identifiant de l'ouvrage DFCI	2A_OUV_AUT10
Type de travaux	à maintenir en état
Communauté de communes	ORNANO ET TARAVO

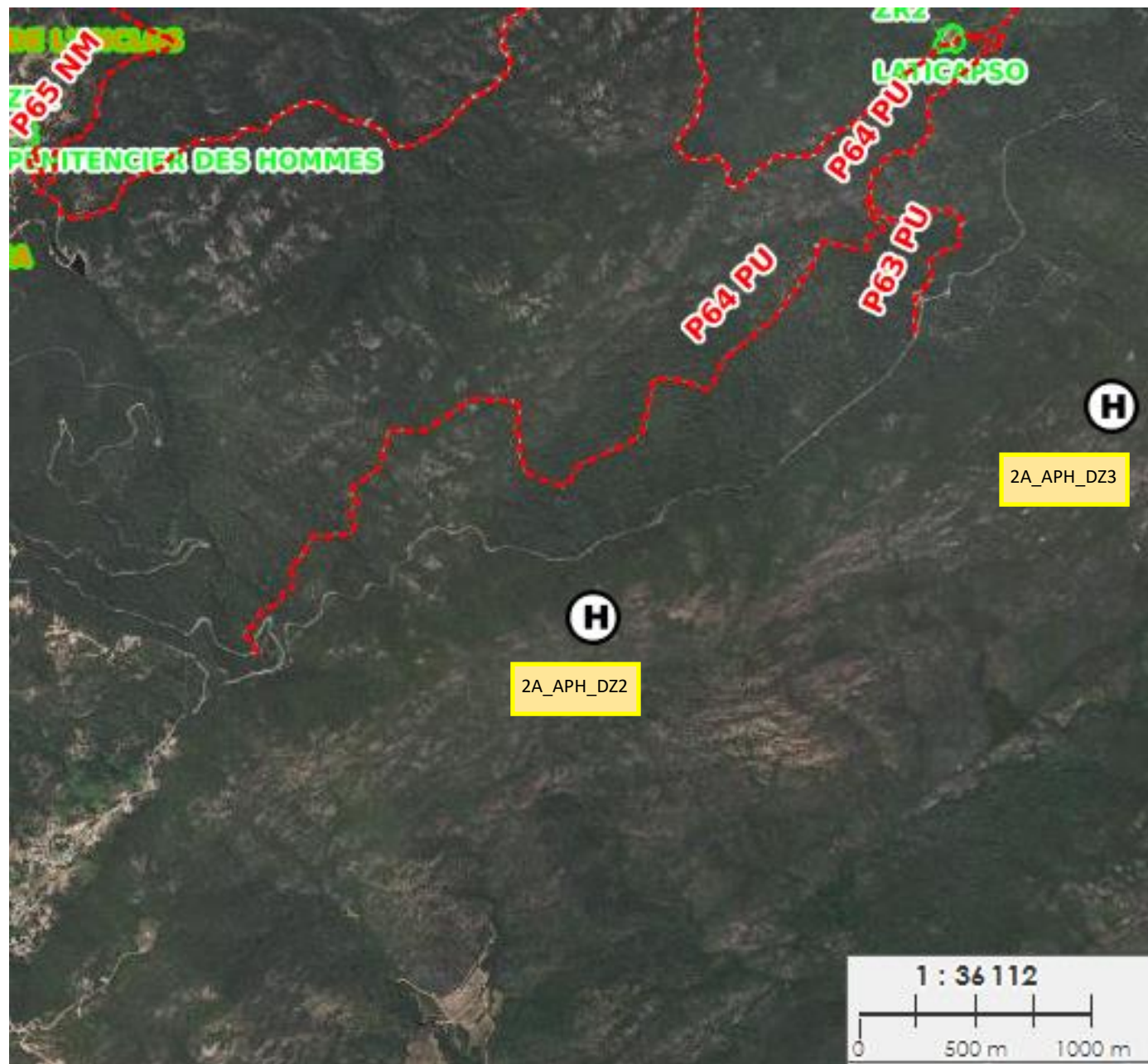


Appellation DFCI de la zone débroussaillée dans le département	Z59
Ouvrage	ZAL
Nom de l'ouvrage	PIATTONE
Atlas	NON
Communes	PALNECA
2015	TARAVO-ORNANO
Propriétaire	BIENS DE LA COMMUNE
Maitrise foncière	Propriété publique ou convention avec le propriétaire public
Soumise	FC PALNECA
Surface en hectares	19,3317953316
Identifiant unique dans la zone	2A_DEB_Z59
Identifiant unique du massif dans la zone	MONTAGNE RIZZANESE
Type de débroussaillage	DFCI
Année des derniers travaux	2018
Mois des derniers travaux	0
Type de prestataire ayant réalisé le dernier entretien	FORSAP
Mode d'intervention principal des derniers travaux	Mécanique ou manuel
Année limite présumée d'édition dans les cartes DFCI	0
Largeur moyenne du débroussaillage en mètres	100
Identifiant unique du maitre d'ouvrage	PALNECA
Identifiant de l'ouvrage DFCI	2A_OUV_Z59
Type de travaux	à maintenir en état
Communauté de communes	ORNANO ET TARAVO



**Descriptif des travaux:**

Entretien des abords des DZ en manuel



# L'Alta Rocca

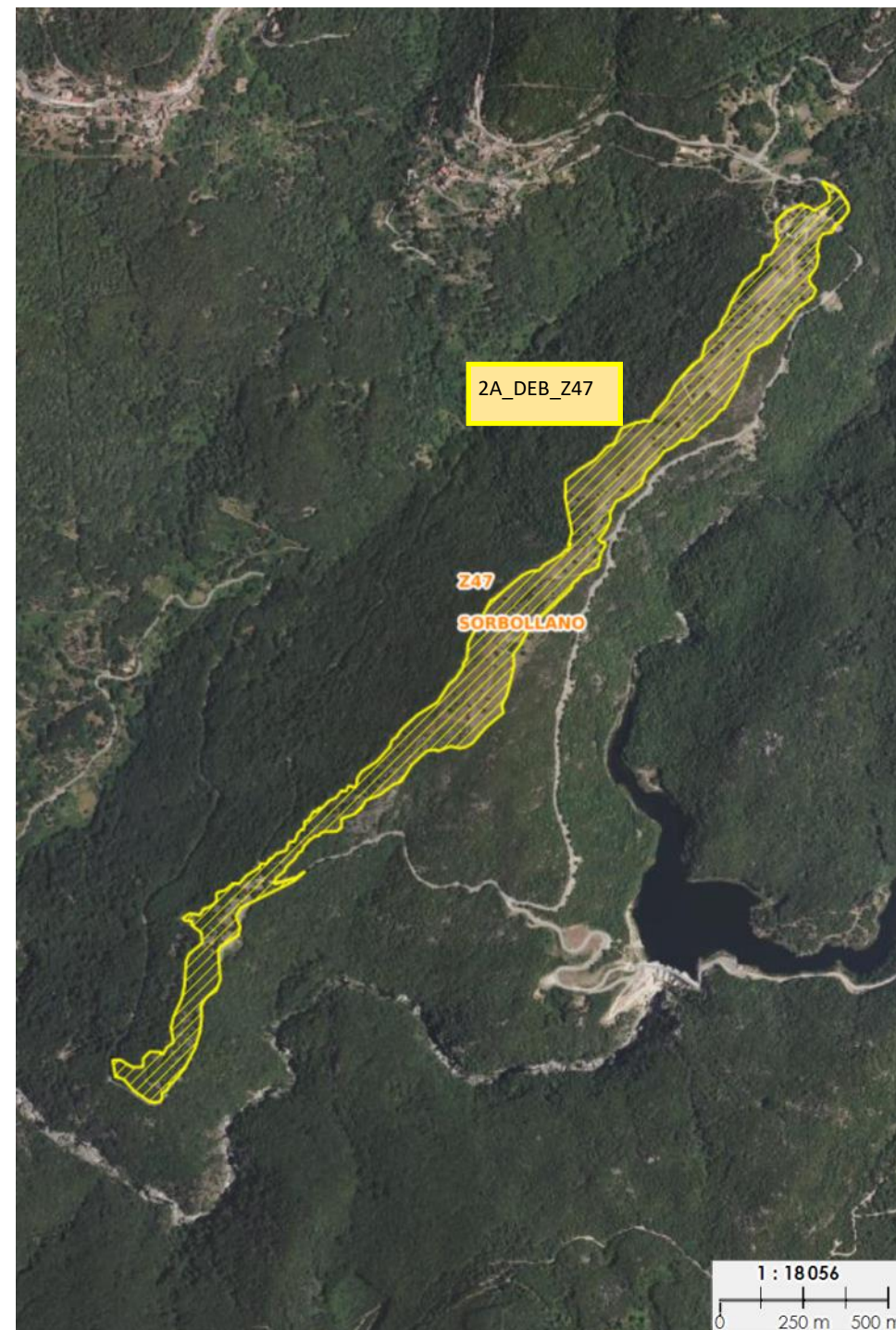
Appellation DFCI de la zone débroussaillée dans le département	Z85
Ouvrage	ZAL
Nom de l'ouvrage	CEPPU
Atlas	OUI
Communes	AULLENE-ZERUBIA
2015	SARTENAIS-VALINCO
Propriétaire	PRIVE ET AUTRE
Maitrise foncière	Concerné par une servitude
Surface en hectares	17,3753032871
Identifiant unique dans la zone	2A_DEB_Z85
Identifiant unique du massif dans la zone	MONTAGNE RIZZANESE
Type de débroussaillage	DFCI
Année des derniers travaux	2018
Mois des derniers travaux	0
Type de prestataire ayant réalisé le dernier entretien	FORSAP
Mode d'intervention principal des derniers travaux	Mécanique ou manuel
Année limite présumée d'édition dans les cartes DFCI	0
Largeur moyenne du débroussaillage en mètres	100
Identifiant unique du maître d'ouvrage	ALTA ROCCA
Identifiant de l'ouvrage DFCI	2A_OUV_Z85
Type de travaux	à maintenir en état
Communauté de communes	ALTA-ROCCA



Appellation DFCI de la zone débroussaillée dans le département	Z45
Ouvrage	ZAL
Nom de l'ouvrage	SERRA
Atlas	NON
Communes	ZERUBIA
2015	SARTENAIS-VALINCO
Propriétaire	PRIVE ET AUTRE
Maitrise foncière	Concerné par une servitude
Surface en hectares	32,3105507679
Identifiant unique dans la zone	2A_DEB_Z45
Identifiant unique du massif dans la zone	MONTAGNE RIZZANESE
Type de débroussaillage	DFCI
Année des derniers travaux	2017
Mois des derniers travaux	0
Type de prestataire ayant réalisé le dernier entretien	FORSAP
Mode d'intervention principal des derniers travaux	Mécanique ou manuel
Année limite présumée d'édition dans les cartes DFCI	0
Largeur moyenne du débroussaillage en mètres	100
Identifiant unique du maitre d'ouvrage	ALTA ROCCA
Identifiant de l'ouvrage DFCI	2A_OUV_Z45
Type de travaux	à maintenir en état
Communauté de communes	ALTA-ROCCA



Appellation DFCI de la zone débroussaillée dans le département	Z47
Ouvrage	ZAL
Nom de l'ouvrage	SORBOLLANO
Atlas	OUI
Communes	SORBOLLANO
2015	SARTENAIS-VALINCO
Propriétaire	PRIVE ET AUTRE
Maitrise foncière	Non maitrisé
Surface en hectares	25,7076676218
Identifiant unique dans la zone	2A_DEB_Z47
Identifiant unique du massif dans la zone	MONTAGNE RIZZANESE
Type de débroussaillage	DFCI
Année des derniers travaux	2018
Mois des derniers travaux	0
Type de prestataire ayant réalisé le dernier entretien	FORSAP
Mode d'intervention principal des derniers travaux	Mécanique ou manuel
Année limite présumée d'édition dans les cartes DFCI	0
Largeur moyenne du débroussaillage en mètres	100
Identifiant unique du maitre d'ouvrage	ALTA ROCCA
Identifiant de l'ouvrage DFCI	2A_OUV_Z47
Type de travaux	à maintenir en état
Communauté de communes	ALTA-ROCCA



Appellation DFCI de la zone débroussaillée dans le département	Z51
Ouvrage	ZAL
Nom de l'ouvrage	SANTA BARBA
Atlas	OUI
Communes	ZONZA
2015	BAVELLA
Propriétaire	PRIVE ET AUTRE
Maitrise foncière	Concerné par une servitude
Surface en hectares	40,0314636666
Identifiant unique dans la zone	2A_DEB_Z51
Identifiant unique du massif dans la zone	MONTAGNE SUD
Type de débroussaillage	DFCI
Année des derniers travaux	2016
Mois des derniers travaux	0
Type de prestataire ayant réalisé le dernier entretien	FORSAP
Mode d'intervention principal des derniers travaux	Mécanique ou manuel
Année limite présumée d'édition dans les cartes DFCI	0
Largeur moyenne du débroussaillage en mètres	100
Identifiant unique du maitre d'ouvrage	ALTA ROCCA
Identifiant de l'ouvrage DFCI	2A_OUV_Z51
Type de travaux	à maintenir en état
Communauté de communes	ALTA-ROCCA





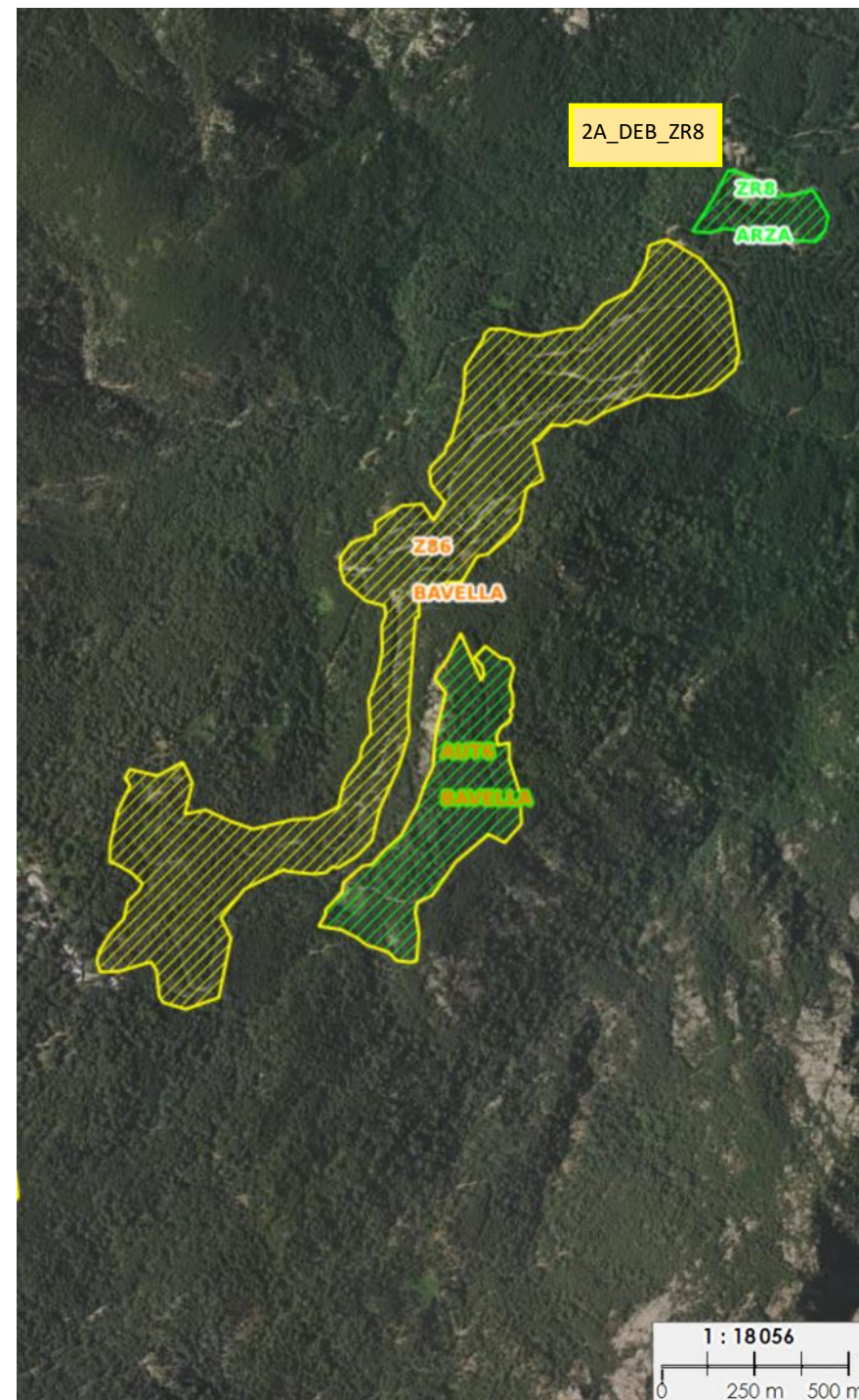
Appellation DFCI de la zone débroussaillée dans le département	Z31
Ouvrage	ZAL
Nom de l'ouvrage	LAMOZA
Atlas	NON
Communes	ZONZA
2015	BAVELLA
Propriétaire	BIENS DE LA COMMUNE
Maitrise foncière	Propriété publique ou convention avec le propriétaire public
Soumise	FC ZONZA NORD
Surface en hectares	7,16668212764
Identifiant unique dans la zone	2A_DEB_Z31_1
Identifiant unique du massif dans la zone	MONTAGNE SUD
Type de débroussaillage	DFCI
Année des derniers travaux	2018
Mois des derniers travaux	0
Type de prestataire ayant réalisé le dernier entretien	FORSAP
Mode d'intervention principal des derniers travaux	Mécanique ou manuel
Année limite présumée d'édition dans les cartes DFCI	0
Largeur moyenne du débroussaillage en mètres	100
Identifiant unique du maître d'ouvrage	ALTA ROCCA
Identifiant de l'ouvrage DFCI	2A_OUV_Z31
Type de travaux	à maintenir en état
Communauté de communes	ALTA-ROCCA



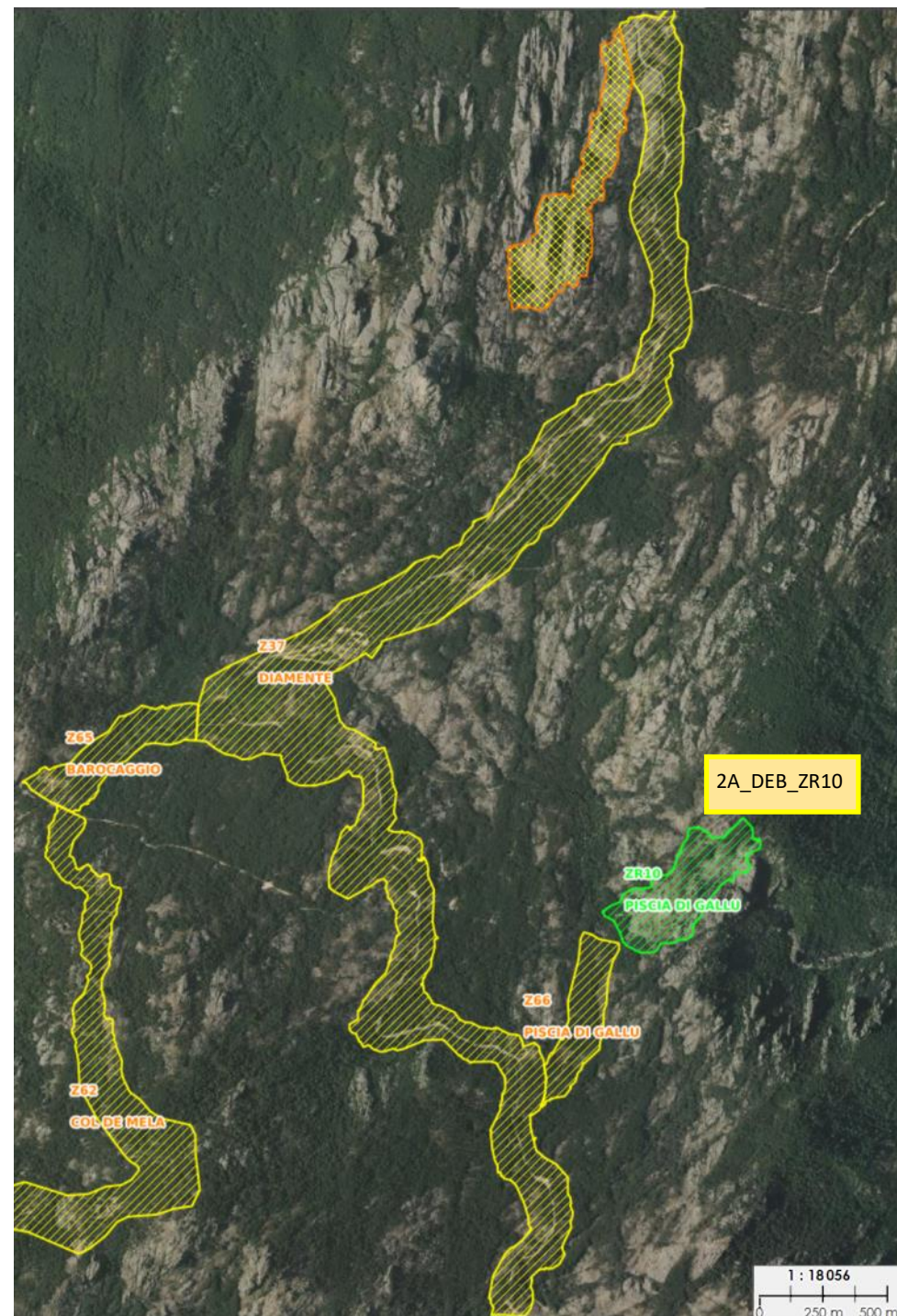
Appellation DFCI de la zone débroussaillée dans le département	Z42
Ouvrage	ZAL
Nom de l'ouvrage	LARONE
Atlas	OUI
Communes	QUENZA
2015	BAVELLA
Propriétaire	PRIVE ET AUTRE
Maitrise foncière	Concerné par une servitude
Surface en hectares	10,0126373092
Identifiant unique dans la zone	2A_DEB_Z42
Identifiant unique du massif dans la zone	MONTAGNE SUD
Type de débroussaillage	DFCI
Année des derniers travaux	2018
Mois des derniers travaux	0
Type de prestataire ayant réalisé le dernier entretien	FORSAP
Mode d'intervention principal des derniers travaux	Mécanique ou manuel
Année limite présumée d'édition dans les cartes DFCI	0
Largeur moyenne du débroussaillage en mètres	100
Identifiant unique du maitre d'ouvrage	ALTA ROCCA
Identifiant de l'ouvrage DFCI	2A_OUV_Z42
Type de travaux	à maintenir en état
Communauté de communes	ALTA-ROCCA



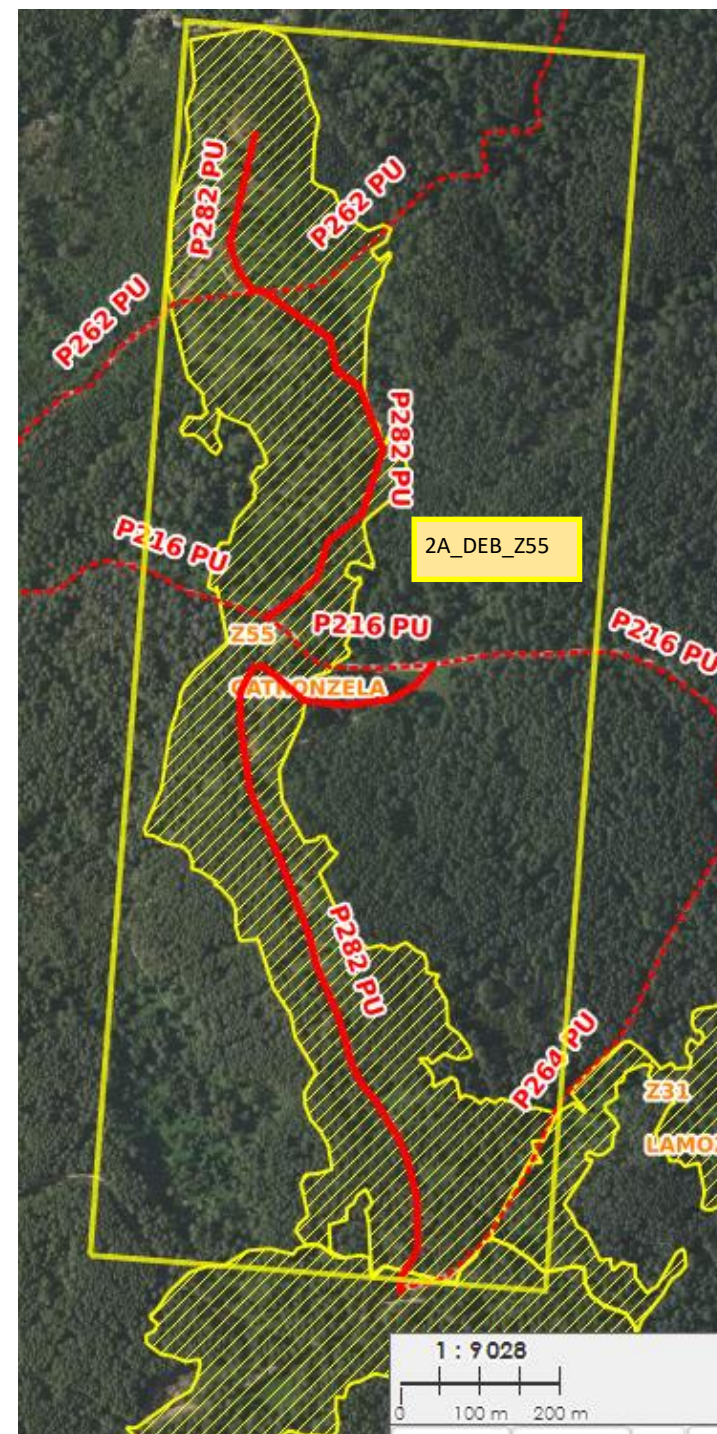
Appellation DFCI de la zone débroussaillée dans le département	ZR8
Ouvrage	ZONE DE REGROUPEMENT
Nom de l'ouvrage	ARZA
Atlas	OUI
Communes	QUENZA
2015	BAVELLA
Propriétaire	CTC
Maitrise foncière	Propriété publique ou convention avec propriétaire public
Soumise	FT BAVELLA-SAMBUCO
Surface en hectares	2,64392594746
Identifiant unique dans la zone	2A_DEB_ZR8
Identifiant unique du massif dans la zone	MONTAGNE SUD
Type de débroussaillage	AUTRE
Année des derniers travaux	2018
Mois des derniers travaux	0
Type de prestataire ayant réalisé le dernier entretien	FORSAP
Mode d'intervention principal des derniers travaux	Mécanique ou manuel
Année limite présumée d'édition dans les cartes DFCI	0
Largeur moyenne du débroussaillage en mètres	0
Identifiant unique du maître d'ouvrage	COLLECTIVITE TERRITORIALE DE CORSE
Identifiant de l'ouvrage DFCI	2A_OUV_ZR8
Type de travaux	à maintenir en état
Communauté de communes	ALTA-ROCCA



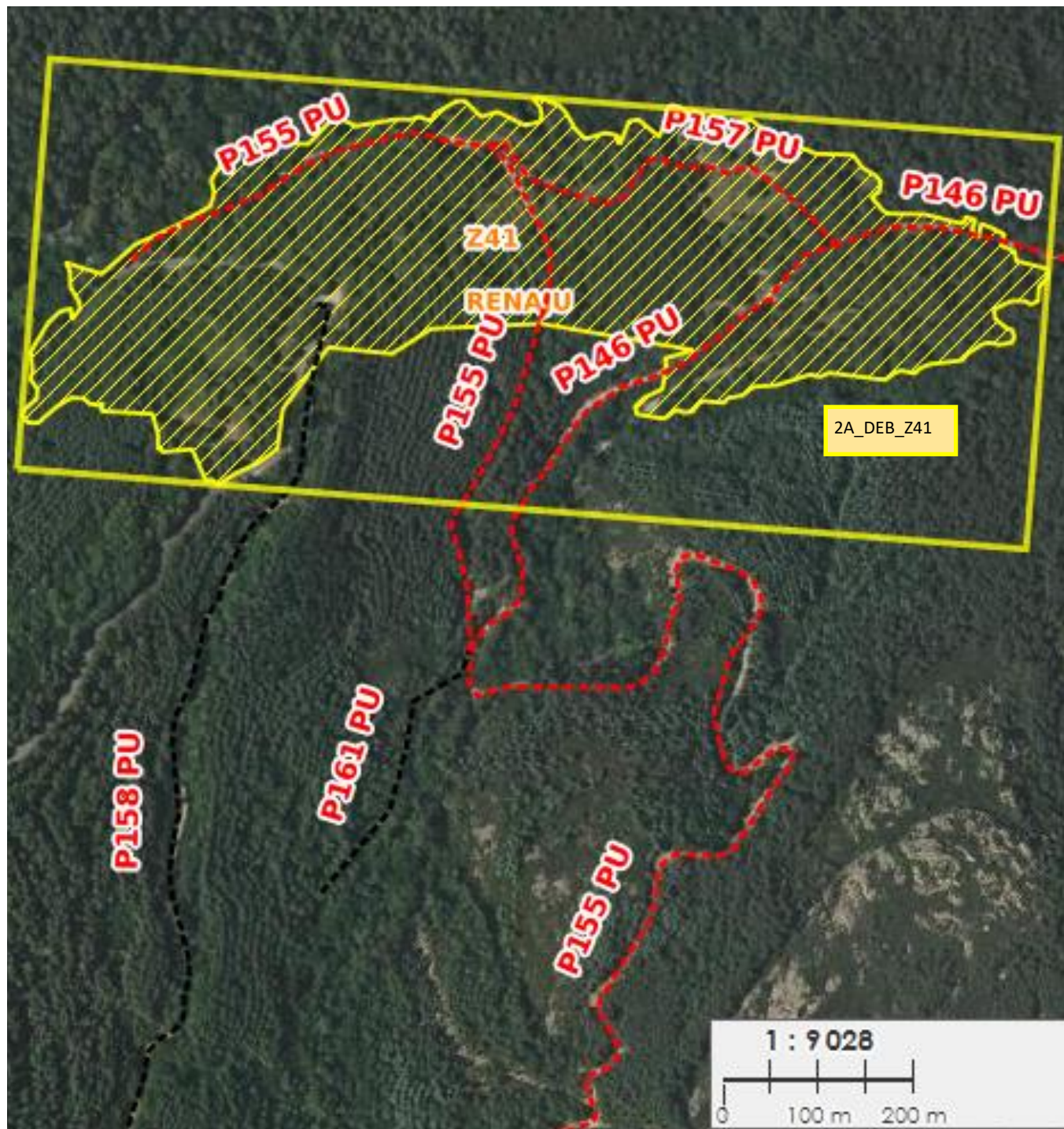
Appellation DFCI de la zone débroussaillée dans le département	ZR10
Ouvrage	ZONE DE REGROUPEMENT
Nom de l'ouvrage	PISCIA DI GALLU
Atlas	OUI
Communes	SAN-GAVINO-DI-CARBINI
2015	BAVELLA
Propriétaire	CTC
Maitrise foncière	Propriété publique ou convention avec propriétaire public
Soumise	FT L'OSPEDALE
Surface en hectares	8,93463676567
Identifiant unique dans la zone	2A_DEB_ZR10
Identifiant unique du massif dans la zone	MONTAGNE SUD
Type de débroussaillage	AUTRE
Année des derniers travaux	2018
Mois des derniers travaux	0
Type de prestataire ayant réalisé le dernier entretien	FORSAP
Mode d'intervention principal des derniers travaux	Mécanique ou manuel
Année limite présumée d'édition dans les cartes DFCI	0
Largeur moyenne du débroussaillage en mètres	0
Identifiant unique du maitre d'ouvrage	COLLECTIVITE TERRITORIALE DE CORSE
Identifiant de l'ouvrage DFCI	2A_OUV_ZR10
Type de travaux	à maintenir en état
Communauté de communes	ALTA-ROCCA



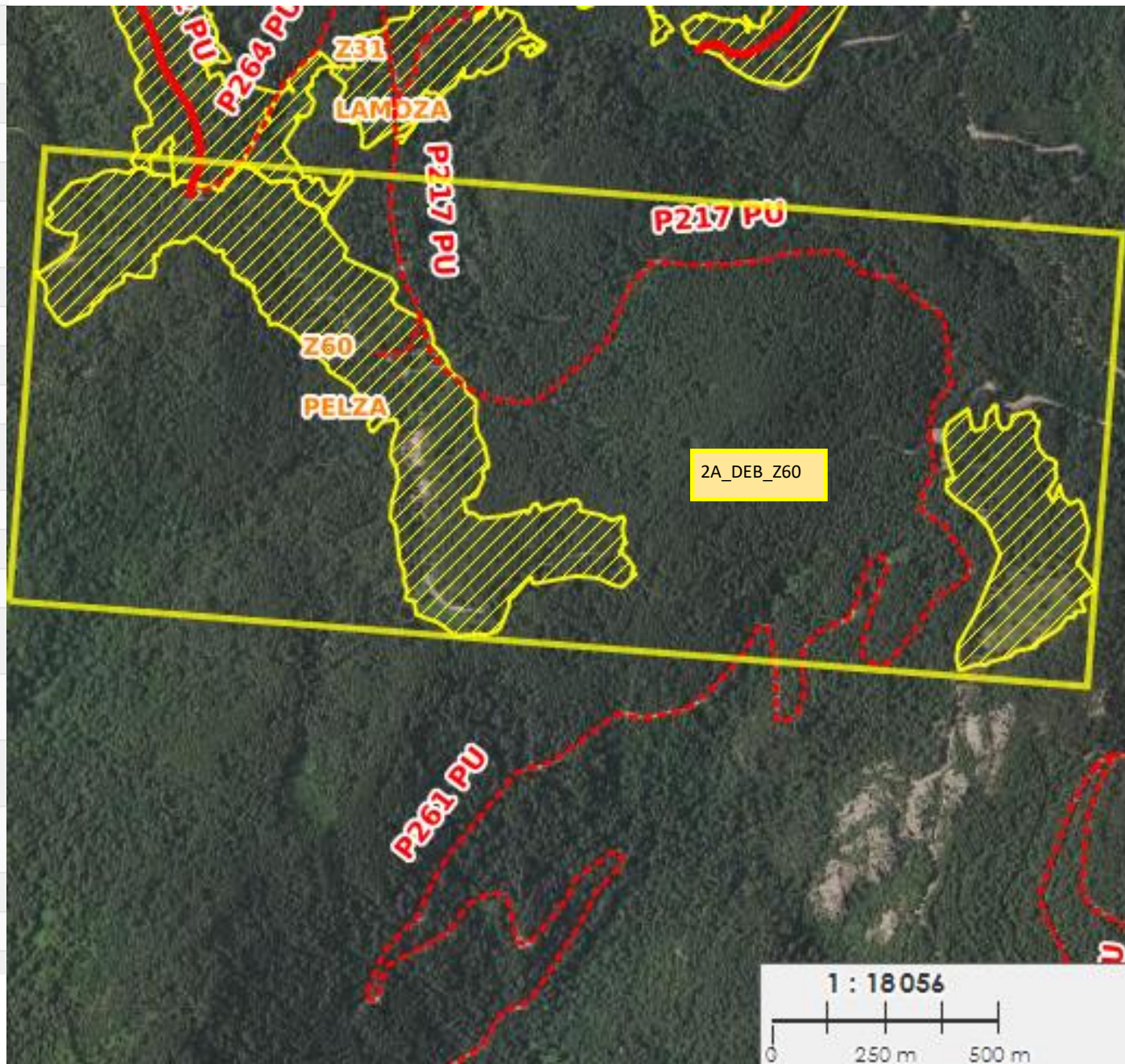
Appellation DFCI de la zone débroussaillée dans le département	Z55
Ouvrage	ZAL
Nom de l'ouvrage	CATRONZELA
Atlas	OUI
Communes	ZONZA
2015	BAVELLA
Propriétaire	BIENS DE LA COMMUNE
Maitrise foncière	Propriété publique ou convention avec le propriétaire public
Soumise	FC ZONZA NORD
Surface en hectares	16,352030322265627
Identifiant unique dans la zone	2A_DEB_Z55
Identifiant unique du massif dans la zone	MONTAGNE SUD
Type de débroussaillage	DFCI
Année des derniers travaux	2018
Mois des derniers travaux	0
Type de prestataire ayant réalisé le dernier entretien	FORSAP
Mode d'intervention principal des derniers travaux	Mécanique ou manuel
Année limite présumée d'édition dans les cartes DFCI	0
Largeur moyenne du débroussaillage en mètres	100
Identifiant unique du maitre	ALTA ROCCA



Appellation DFCI de la zone débroussaillée dans le département	Z41
Ouvrage	ZAL
Nom de l'ouvrage	RENAJU
Atlas	OUI
Communes	QUENZA
2015	BAVELLA
Propriétaire	CTC
Maitrise foncière	Propriété publique ou convention avec le propriétaire public
Soumise	FT BAVELLA-SAMBUCO
Surface en hectares	12,852959912109375
Identifiant unique dans la zone	2A_DEB_Z41
Identifiant unique du massif dans la zone	MONTAGNE SUD
Type de débroussaillage	DFCI
Année des derniers travaux	2018
Mois des derniers travaux	0
Type de prestataire ayant réalisé le dernier entretien	FORSAP
Mode d'intervention principal des derniers travaux	Mécanique ou manuel
Année limite présumée d'édition dans les cartes DFCI	0
Largeur moyenne du débroussaillage en mètres	100
Identifiant unique du maitre	COLLECTIVITE



Appellation DFCI de la zone débroussaillée dans le département	Z60
Ouvrage	ZAL
Nom de l'ouvrage	PELZA
Atlas	NON
Communes	ZONZA
2015	BAVELLA
Propriétaire	BIENS DE LA COMMUNE
Maitrise foncière	VDFCI
Soumise	FC ZONZA NORD
Surface en hectares	26,246912255859375
Identifiant unique dans la zone	2A_DEB_Z60
Identifiant unique du massif dans la zone	MONTAGNE SUD
Type de débroussaillage	DFCI
Année des derniers travaux	2017
Mois des derniers travaux	0
Type de prestataire ayant réalisé le dernier entretien	FORSAP
Mode d'intervention principal des derniers travaux	Mécanique ou manuel
Année limite présumée d'édition dans les cartes DFCI	0
Largeur moyenne du débroussaillage en mètres	100
Identifiant unique du maître d'ouvrage	ALTA ROCCA
Identifiant de l'ouvrage DFCI	2A_OUV_Z60
Type de travaux	à maintenir en état



Appellation DFCI de la zone débroussaillée dans le département	ZR11
Ouvrage	ZONE DE REGROUPEMENT
Nom de l'ouvrage	CAVU
Atlas	OUI
Communes	ZONZA
2015	BAVELLA
Propriétaire	CTC
Maitrise foncière	Propriété publique ou convention avec le propriétaire public
Soumise	FT L'OSPEDALE
Surface en hectares	1,239428564453125
Identifiant unique dans la zone	2A_DEB_ZR11
Identifiant unique du massif dans la zone	MONTAGNE SUD
Type de débroussaillage	AUTRE
Année des derniers travaux	2017
Mois des derniers travaux	0
Type de prestataire ayant réalisé le dernier entretien	FORSAP
Mode d'intervention principal des derniers travaux	Mécanique ou manuel
Année limite présumée d'édition dans les cartes DFCI	0
Largeur moyenne du débroussaillage en mètres	0
Identifiant unique du maitre	COLLECTIVITE





# Sartinesu - Valincu - Taravu



Appellation DFCI de la zone débroussaillée dans le département	Z18
Ouvrage	ZAL
Nom de l'ouvrage	PENTA
Atlas	OUI
Communes	PETRETO-BICCHISANO
2015	TARAVO-ORNANO
Propriétaire	PRIVE ET AUTRE
Maitrise foncière	Non maitrisé
Surface en hectares	37,1870552331
Identifiant unique dans la zone	2A_DEB_Z18
Identifiant unique du massif dans la zone	BARACCI BAS TARAVO
Type de débroussaillage	DFCI
Année des derniers travaux	2018
Mois des derniers travaux	0
Type de prestataire ayant réalisé le dernier entretien	FORSAP
Mode d'intervention principal des derniers travaux	Mécanique ou manuel
Année limite présumée d'édition dans les cartes DFCI	0
Largeur moyenne du débroussaillage en mètres	100
Identifiant unique du maitre d'ouvrage	PETRETO-BICCHISANO
Identifiant de l'ouvrage DFCI	2A_OUV_Z18
Type de travaux	à maintenir en état
Communauté de communes	SARTENAIS-VALINCO



Appellation DFCI de la zone débroussaillée dans le département	Z81
Ouvrage	ZAL
Nom de l'ouvrage	BILIA
Atlas	OUI
Communes	BILIA
2015	SARTENAIS-VALINCO
Propriétaire	PRIVE ET AUTRE
Maitrise foncière	Concerné par une servitude
Surface en hectares	36,9342259027
Identifiant unique dans la zone	2A_DEB_Z81
Identifiant unique du massif dans la zone	SARTENAIS
Type de débroussaillage	DFCI
Année des derniers travaux	2017
Mois des derniers travaux	0
Type de prestataire ayant réalisé le dernier entretien	FORSAP
Mode d'intervention principal des derniers travaux	Mécanique ou manuel
Année limite présumée d'édition dans les cartes DFCI	0
Largeur moyenne du débroussaillage en mètres	100
Identifiant unique du maitre d'ouvrage	BILIA
Identifiant de l'ouvrage DFCI	2A_OUV_Z81
Type de travaux	à maintenir en état
Communauté de communes	SARTENAIS-VALINCO



Appellation DFCI de la zone débroussaillée dans le département	Z11
Ouvrage	ZAL
Nom de l'ouvrage	GIUNCHETO
Atlas	OUI
Communes	GIUNCHETO
2015	SARTENAI-VALINCO
Propriétaire	PRIVE ET AUTRE
Maitrise foncière	Concerné par une servitude
Surface en hectares	21,1357073836
Identifiant unique dans la zone	2A_DEB_Z11
Identifiant unique du massif dans la zone	SARTENAI
Type de débroussaillage	DFCI
Année des derniers travaux	2017
Mois des derniers travaux	0
Type de prestataire ayant réalisé le dernier entretien	FORSAP
Mode d'intervention principal des derniers travaux	Mécanique ou manuel
Année limite présumée d'édition dans les cartes DFCI	0
Largeur moyenne du débroussaillage en mètres	100
Identifiant unique du maitre d'ouvrage	GIUNCHETO
Identifiant de l'ouvrage DFCI	2A_OUV_Z11
Type de travaux	à maintenir en état
Communauté de communes	SARTENAI-VALINCO



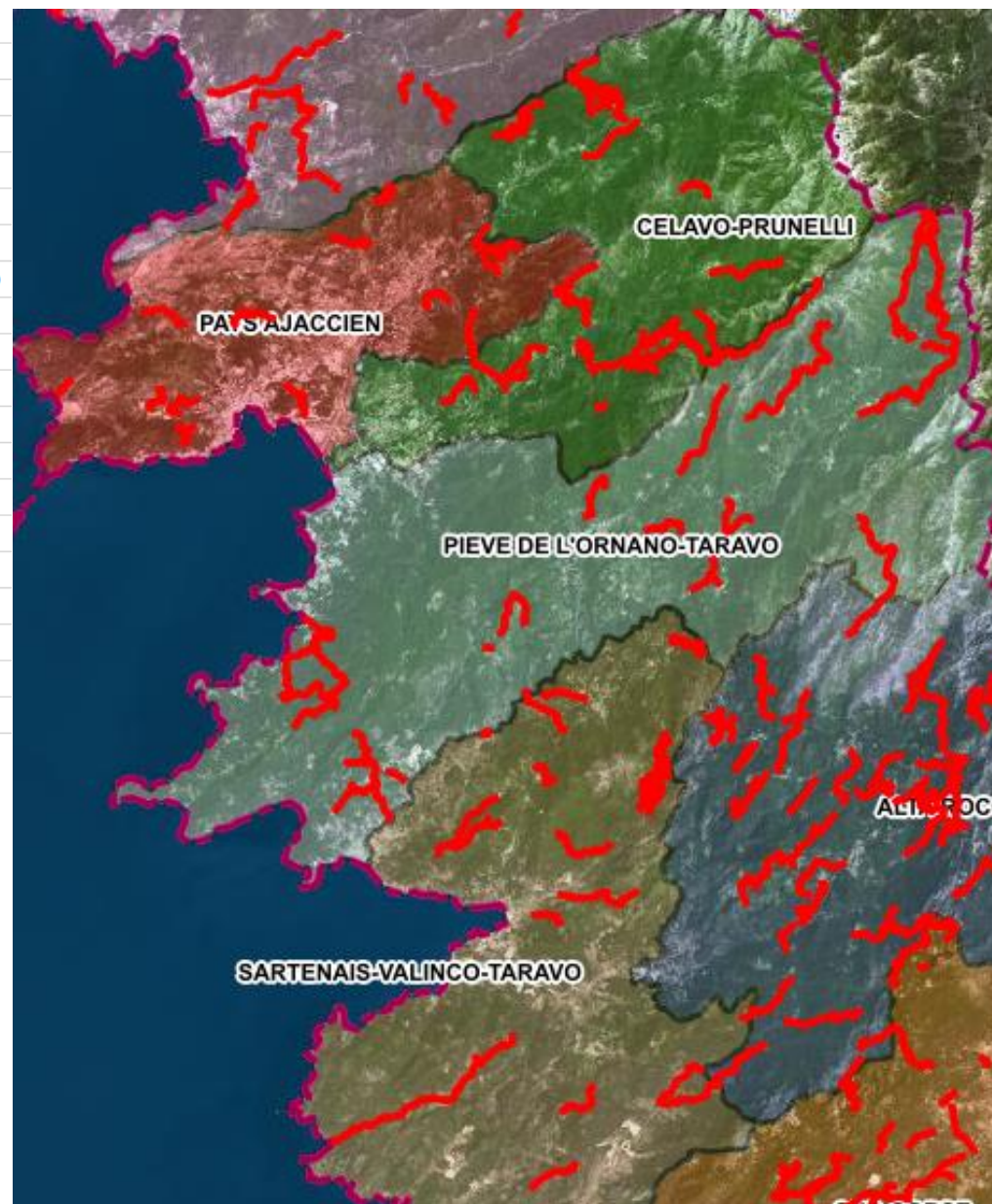
## Pistes DFCI

PISTE PATEFORME	2A_TRO_P194	SALETRU	OLIVESE
PISTE PATEFORME	2A_TRO_P291	BDR BILIA	BILIA
PISTE PATEFORME	2A_TRO_P108	D 419	MOCA-CROCE
PISTE PATEFORME	2A_TRO_P109	VALLE MALE	MOCA-CROCE
PISTE PATEFORME	2A_TRO_P16	RUCHETTO	ARGIUSTA-MORICCIO
PISTE PATEFORME	2A_TRO_P190	STRAGONATO	SAMPOLO
PISTE PATEFORME	2A_TRO_P196	ROMARA	TOLLA
PISTE PATEFORME	2A_TRO_P234	BDR PENTA	PETRETO-BICCHISANO
PISTE PATEFORME	2A_TRO_P265	STRADA LIVISANA	OLIVESE
PISTE PATEFORME	2A_TRO_P33	CONCA	GROSSA
PISTE PATEFORME	2A_TRO_P66	COZZANO	COZZANO *
PISTE PATEFORME	2A_TRO_P224	LAPARO	PALNECA
PISTE PATEFORME	2A_TRO_P181	MONTE BARBATO	OLMETO
PISTE PATEFORME	2A_TRO_P128	Liaison D69 ÔÇô P11	PALNECA
EPARAGE	2A_TRO_P194	SALETRU	OLIVESE
EPARAGE	2A_TRO_P117	SANT'ANTONE	PALNECA
EPARAGE	2A_TRO_P16	RUCHETTO	ARGIUSTA-MORICCIO
EPARAGE	2A_TRO_P196	ROMARA	TOLLA
EPARAGE	2A_TRO_P265	STRADA LIVISANA	OLIVESE
EPARAGE	2A_TRO_P33	CONCA	GROSSA

### Descriptif des travaux:

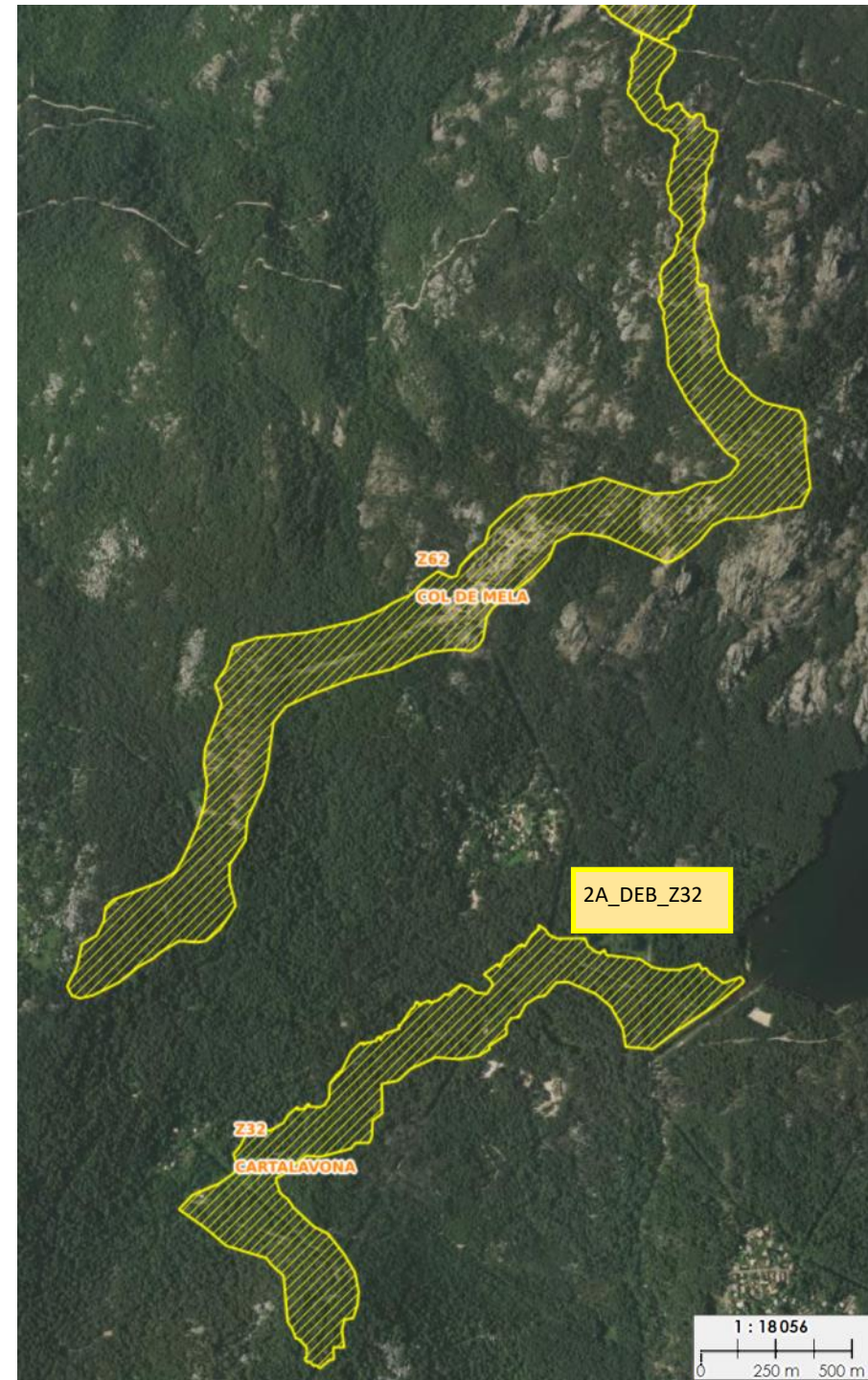
- Reprofilage bande de roulement
- Éparage latéral
- entretien des abords des points d'eau en manuel

\*NB: le reprofilage de la piste P66 de Cozzano sera réalisé dans le cadre d'un financement « Fonds Vert »

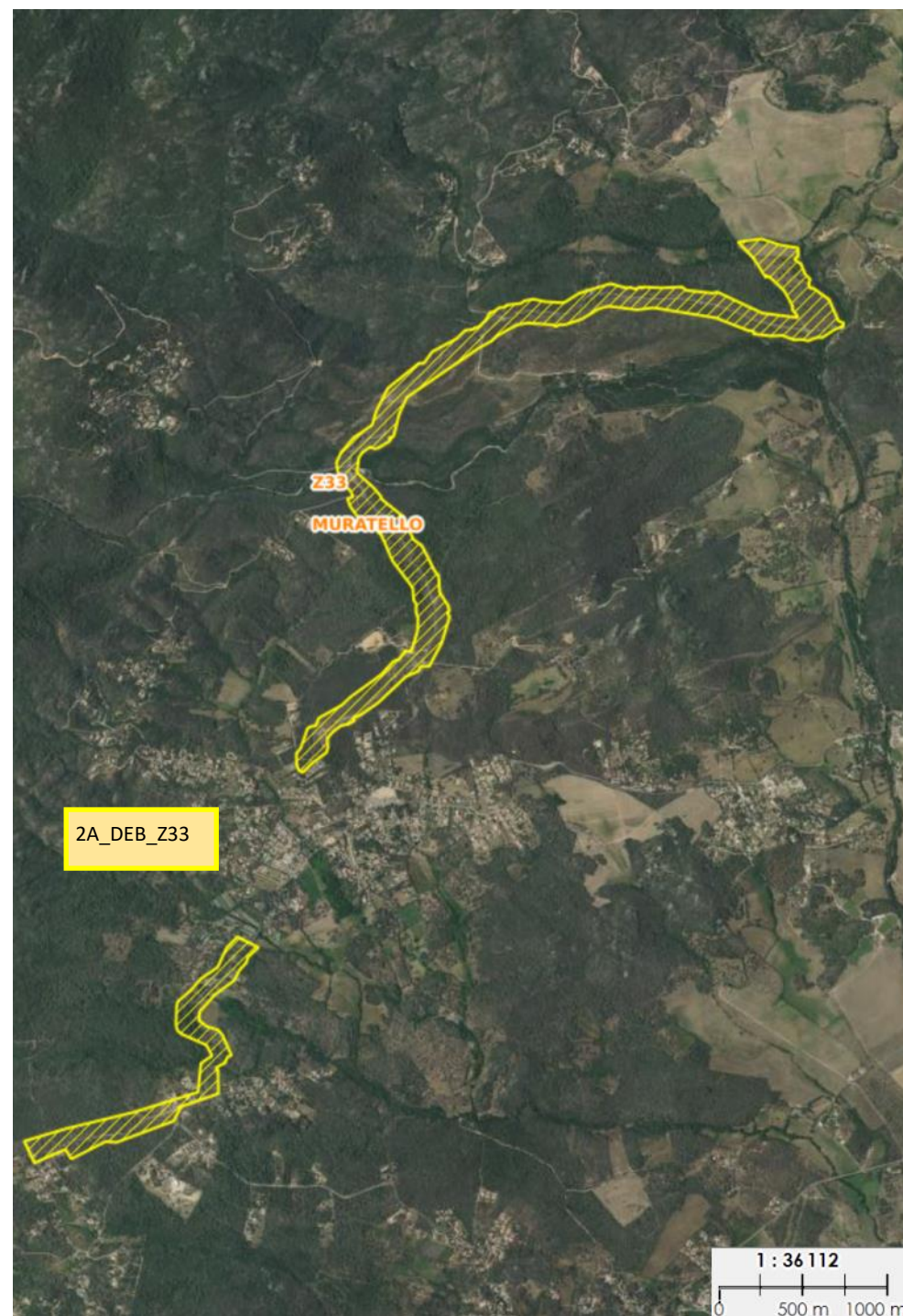


# Suttanacciu

Appellation DFCI de la zone débroussaillée dans le département	Z32
Ouvrage	ZAL
Nom de l'ouvrage	CARTALAVONA
Atlas	OUI
Communes	PORTO-VECCHIO
2015	GRAND SUD
Propriétaire	CTC
Maitrise foncière	Propriété publique ou convention avec le propriétaire public
Soumise	FT L'OSPEDALE
Surface en hectares	31,1940658322
Identifiant unique dans la zone	2A_DEB_Z32
Identifiant unique du massif dans la zone	MONTAGNE SUD
Type de débroussaillage	DFCI
Année des derniers travaux	2017
Mois des derniers travaux	0
Type de prestataire ayant réalisé le dernier entretien	FORSAP
Mode d'intervention principal des derniers travaux	Mécanique ou manuel
Année limite présumée d'édition dans les cartes DFCI	0
Largeur moyenne du débroussaillage en mètres	100
Identifiant unique du maitre d'ouvrage	COLLECTIVITE TERRITORIALE DE CORSE
Identifiant de l'ouvrage DFCI	2A_OUV_Z32
Type de travaux	à maintenir en état
Communauté de communes	SUD CORSE



Appellation DFCI de la zone débroussaillée dans le département	Z33
Ouvrage	ZAL
Nom de l'ouvrage	MURATELLO
Atlas	OUI
Communes	PORTO-VECCHIO
2015	GRAND SUD
Propriétaire	PRIVE ET AUTRE
Maitrise foncière	Concerné par une servitude
Surface en hectares	74,1871374042
Identifiant unique dans la zone	2A_DEB_Z33
Identifiant unique du massif dans la zone	SUD CORSE
Type de débroussaillage	DFCI
Année des derniers travaux	2018
Mois des derniers travaux	0
Type de prestataire ayant réalisé le dernier entretien	FORSAP
Mode d'intervention principal des derniers travaux	Mécanique ou manuel
Année limite présumée d'édition dans les cartes DFCI	0
Largeur moyenne du débroussaillage en mètres	100
Identifiant unique du maitre d'ouvrage	PORTO-VECCHIO
Identifiant de l'ouvrage DFCI	2A_OUV_Z33
Type de travaux	à maintenir en état
Communauté de communes	SUD CORSE





Appellation DFCI de la zone débroussaillée dans le département	Z82
Ouvrage	ZAL
Nom de l'ouvrage	RAGHINO
Atlas	OUI
Communes	SOTTA
2015	GRAND SUD
Propriétaire	PRIVE ET AUTRE
Maitrise foncière	VDFCI
Surface en hectares	35,4709425044
Identifiant unique dans la zone	2A_DEB_Z82
Identifiant unique du massif dans la zone	SUD CORSE
Type de débroussaillage	DFCI
Année des derniers travaux	2019
Mois des derniers travaux	0
Type de prestataire ayant réalisé le dernier entretien	FORSAP
Mode d'intervention principal des derniers travaux	Mécanique ou manuel
Année limite présumée d'édition dans les cartes DFCI	0
Largeur moyenne du débroussaillage en mètres	100
Identifiant unique du maître d'ouvrage	SOTTA
Identifiant de l'ouvrage DFCI	2A_OUV_Z82
Type de travaux	à maintenir en état
Communauté de communes	SUD CORSE

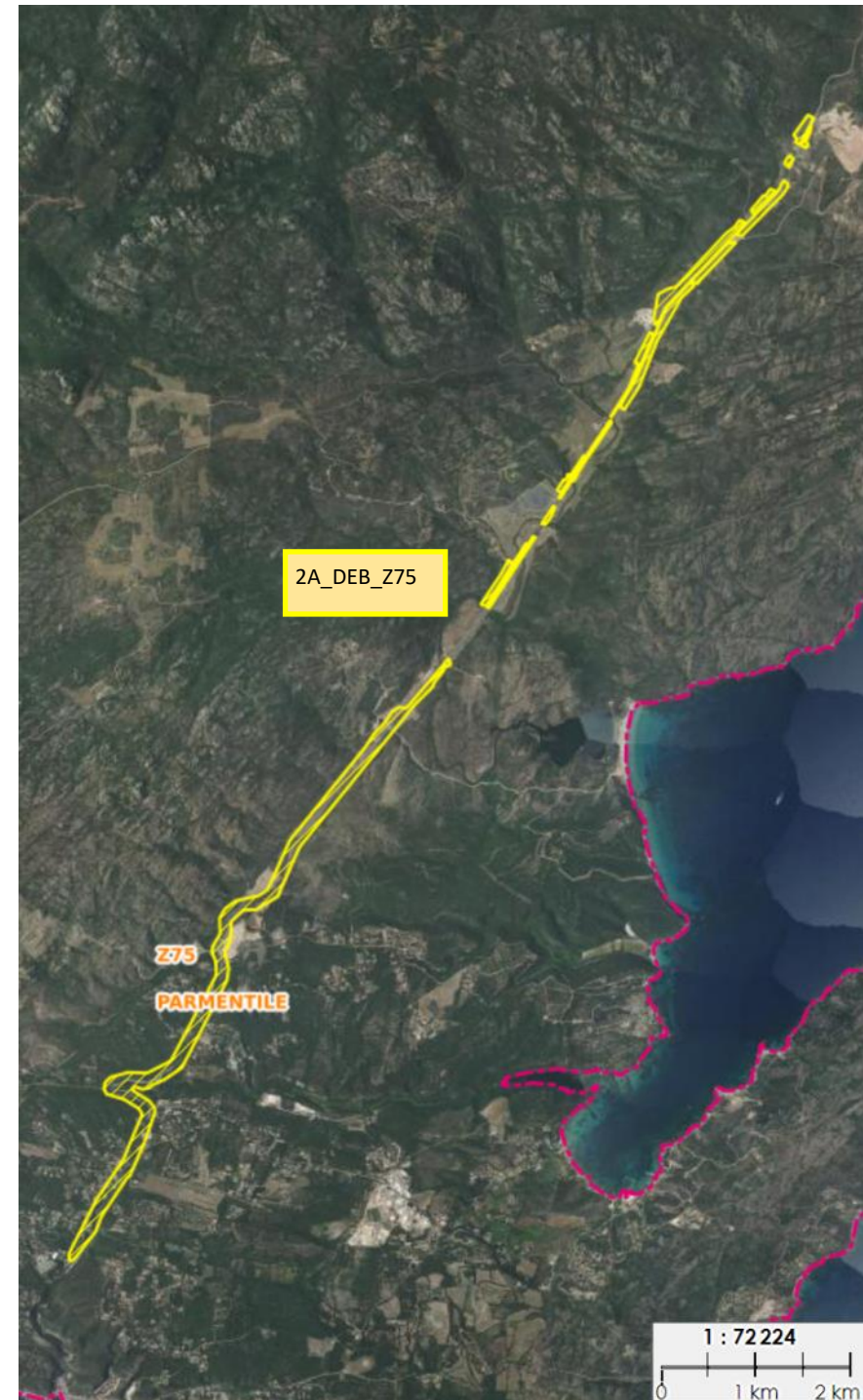


Appellation DFCI de la zone débroussaillée dans le département	Z79
Ouvrage	ZAL
Nom de l'ouvrage	POGGIALE
Atlas	OUI
Communes	FIGARI
2015	GRAND SUD
Propriétaire	PRIVE ET AUTRE
Maitrise foncière	VDFCI
Surface en hectares	39,0995624758
Identifiant unique dans la zone	2A_DEB_Z79
Identifiant unique du massif dans la zone	SUD CORSE
Type de débroussaillage	DFCI
Année des derniers travaux	2016
Mois des derniers travaux	0
Type de prestataire ayant réalisé le dernier entretien	FORSAP
Mode d'intervention principal des derniers travaux	Mécanique ou manuel
Année limite présumée d'édition dans les cartes DFCI	0
Largeur moyenne du débroussaillage en mètres	100
Identifiant unique du maitre d'ouvrage	FIGARI
Identifiant de l'ouvrage DFCI	2A_OUV_Z79
Type de travaux	à maintenir en état
Communauté de communes	SUD CORSE



Appellation DFCI de la zone débroussaillée dans le département	Z75
Ouvrage	ZAL
Nom de l'ouvrage	PARMENTILE
Atlas	OUI
Communes	BONIFACIO
2015	GRAND SUD
Propriétaire	PRIVE ET AUTRE
Maitrise foncière	VDFCI
Surface en hectares	98,4985947354
Identifiant unique dans la zone	2A_DEN_Z75
Identifiant unique du massif dans la zone	SUD CORSE
Type de débroussaillage	DFCI
Année des derniers travaux	2017
Mois des derniers travaux	0
Type de prestataire ayant réalisé le dernier entretien	FORSAP
Mode d'intervention principal des derniers travaux	Mécanique ou manuel
Année limite présumée d'édition dans les cartes DFCI	0
Largeur moyenne du débroussaillage en mètres	100
Identifiant unique du maître d'ouvrage	BONIFACIO
Identifiant de l'ouvrage DFCI	2A_OUV_Z75
Type de travaux	à maintenir en état
Communauté de communes	SUD CORSE

ZAL à réaliser en priorité (GTP du 15/01/2024)



Appellation DFCI de la zone débroussaillée dans le département	Z13
Ouvrage	ZAL
Nom de l'ouvrage	SAINT CYPRIEN
Atlas	OUI
Communes	LECCI
2015	BAVELLA
Propriétaire	BIENS DE LA COMMUNE
Maitrise foncière	VDFCI
Surface en hectares	23,805054736328124
Identifiant unique dans la zone	2A_DEB_Z13
Identifiant unique du massif dans la zone	SUD CORSE
Type de débroussaillage	DFCI
Année des derniers travaux	2018
Mois des derniers travaux	0
Type de prestataire ayant réalisé le dernier entretien	FORSAP
Mode d'intervention principal des derniers travaux	Mécanique ou manuel
Année limite présumée d'édition dans les cartes DFCI	0
Largeur moyenne du débroussaillage en mètres	100
Identifiant unique du maitre d'ouvrage	LECCI
Identifiant de l'ouvrage DFCI	2A_OUV_Z13
Type de travaux	à maintenir en état



Appellation DFCI de la zone débroussaillée dans le département	ZR13
Ouvrage	ZONE DE REGROUPEMENT
Nom de l'ouvrage	OSO
Atlas	OUI
Communes	LECCI
2015	BAVELLA
Propriétaire	PRIVE ET AUTRE
Maitrise foncière	VDFCI
Surface en hectares	0,81242587890625
Identifiant unique dans la zone	2A_DEB_ZR13
Identifiant unique du massif dans la zone	MONTAGNE SUD
Type de débroussaillage	AUTRE
Année des derniers travaux	2018
Mois des derniers travaux	0
Type de prestataire ayant réalisé le dernier entretien	FORSAP
Mode d'intervention principal des derniers travaux	Mécanique ou manuel
Année limite présumée d'édition dans les cartes DFCI	0
Largeur moyenne du débroussaillage en mètres	0
Identifiant unique du maitre d'ouvrage	LECCI
Identifiant de l'ouvrage DFCI	2A_OUV_ZR13
Type de travaux	à maintenir en état

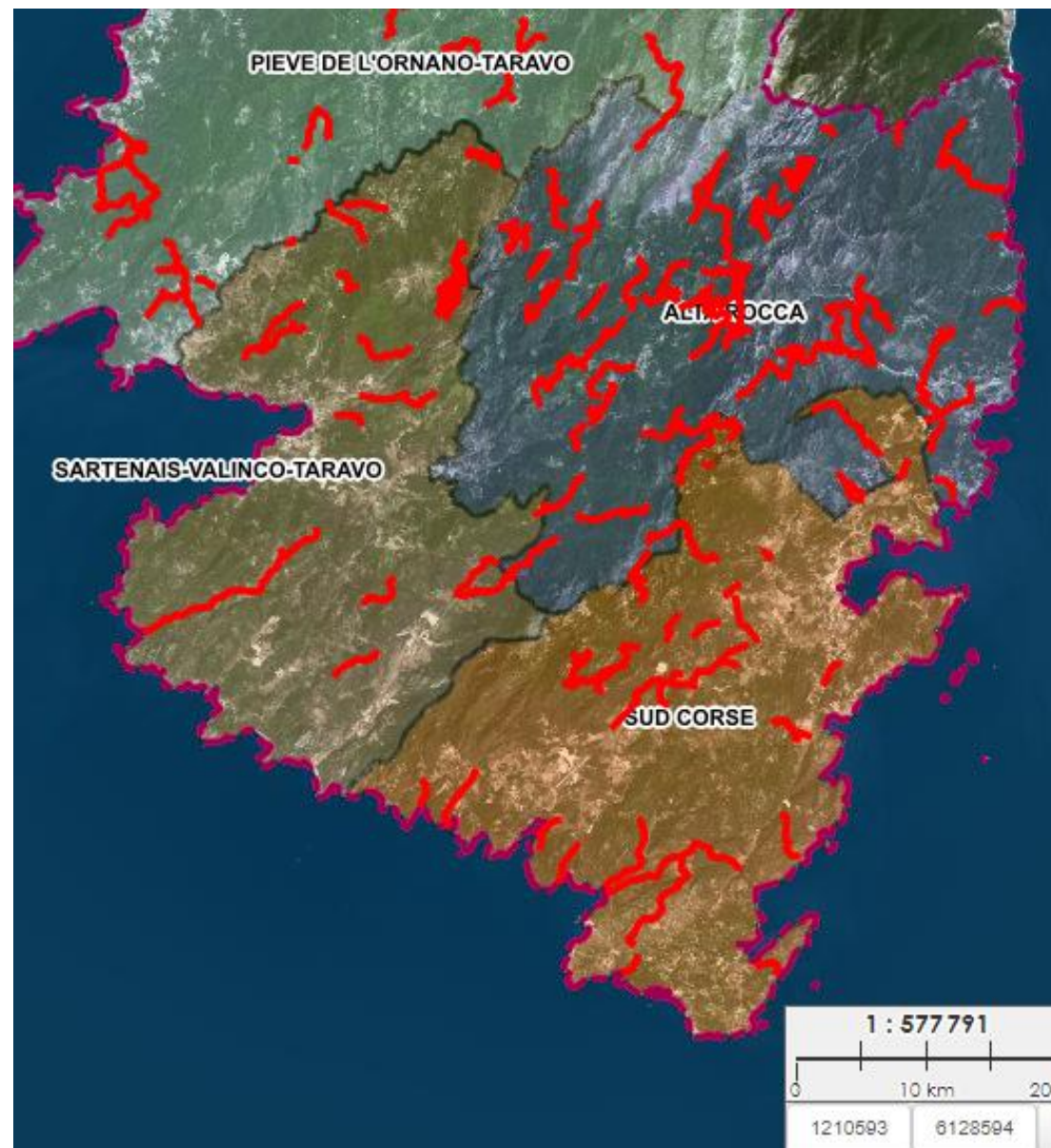


PISTE PLATEFORME	2A_TRO_P99	RADICI	LEVIE
PISTE PLATEFORME	2A_TRO_P101	CASA-TIROLO	LEVIE
PISTE PLATEFORME	2A_TRO_P166	PALAVESANI	PORTO-VECCHIO
PISTE PLATEFORME	2A_TRO_P261	CARABONA	ZONZA
PISTE PLATEFORME	2A_TRO_P264	SAINT ANTOINE	ZONZA
PISTE PLATEFORME	2A_TRO_P297	BDR BAROCAGGIC	SAN-GAVINO-DI-CARBINI
PISTE PLATEFORME	2A_TRO_P100	PIANU	LEVIE
PISTE PLATEFORME	2A_TRO_P141	PIANELLI-STADE I	SOTTA
PISTE PLATEFORME	2A_TRO_P145	CAPANA	QUENZA
PISTE PLATEFORME	2A_TRO_P165	BDR PISCIA DI GA	PORTO-VECCHIO
PISTE PLATEFORME	2A_TRO_P176	I SARDI	SERRA-DI-SCOPAMENE
PISTE PLATEFORME	2A_TRO_P187	BITALZA	SOTTA
PISTE PLATEFORME	2A_TRO_P206	RIBBEDU	AULLENE
PISTE PLATEFORME	2A_TRO_P21	TANA	AULLENE
PISTE PLATEFORME	2A_TRO_P216	LAMOZA	ZONZA
PISTE PLATEFORME	2A_TRO_P217	FALSAGINA	ZONZA
PISTE PLATEFORME	2A_TRO_P221	LUVIU	ZONZA
PISTE PLATEFORME	2A_TRO_P262	CAMPING MUNICI	ZONZA
PISTE PLATEFORME	2A_TRO_P275	LAVU DONACU	SERRA-DI-SCOPAMENE
PISTE PLATEFORME	2A_TRO_P282	BDR CATRONZELI	ZONZA
PISTE PLATEFORME	2A_TRO_P98	ARCHINA	LEVIE
PISTE PLATEFORME	2A_TRO_P113	BDR U CEPPU	AULLENE
EPARAGE	2A_TRO_P277	ACCES NORD ZAL	ZERUBIA
EPARAGE	2A_TRO_P276	ACCES SUD ZAL Z	ZERUBIA
EPARAGE	2A_TRO_P141	PIANELLI-STADE I	SOTTA
EPARAGE	2A_TRO_P145	CAPANA	QUENZA
EPARAGE	2A_TRO_P208	POGGIOLI	ZONZA
EPARAGE	2A_TRO_P259	CATUALLI	ZONZA
EPARAGE	2A_TRO_P36	FRANCOLU	BONIFACIO
EPARAGE	2A_TRO_P43	BARRAGE	FIGARI

## Pistes DFCI

### Descriptif des travaux:

- Reprofilage bande de roulement
- Éparage latéral
- entretien des abords des points d'eau en manuel





# Programme pluriannuel de Brûlage Dirigé

Le Brûlage Dirigé est un outil incontournable de réduction du combustible dans les forêts et les espaces naturels. C'est une technique très encadrée qui requiert des compétences spécifiques et un cumul d'expériences, acquises au fil des années par les équipes spécialisées de l'interservices, par voie de formation et de compagnonnage continu.

Il permet le traitement de zones non mécanisables, voire inaccessibles, afin de compléter le maillage des grands ouvrages de cloisonnement de massifs, l'entretien des zones de gestion de combustible ainsi que la réouverture de milieux, y compris au profit de l'agriculture ou de la faune sauvage.

La mise en œuvre de l'outil Brûlage Dirigé étant particulièrement soumise aux conditions météorologiques (aérodynamisme, hygrométrie...), il ne peut donc faire l'objet d'une programmation figée et se projette sur plusieurs années.

Ainsi, le programme présenté ci-après représente une liste des chantiers dont le pilotage est assuré par les Forestiers-Sapeurs, prêts à être mis en œuvre, et susceptibles d'être réalisés dès qu'une « fenêtre de tir » se présente.

Les équipes de Brûlage Dirigé sont constituées en interservices sur l'ensemble du territoire, chaque chantier étant sous la responsabilité d'un « Chef de chantier BD » en veille permanente, prêt à déclencher une de ces actions à la moindre opportunité.

Mise à jour de janvier 2024



www.isula.corsica



Etude de référence	Code ou num. de référence	Code Open DFCI	Type	Création/Entretien	Surface Théorique (Ha)	Priorité	Etat	Foncier	procédure	Affectation	Observations	Hélicoptère	Date de Réalisation	Fiche simplifiée B.D	Fiche Cahier des	travaux préparatoires	Pilotage chantier
PLPI GOLF de PORTO	ALBIA S/O	DEB-2A-?	CCA	Création	40	1	Reconnue	communal	Commune Christinacce Ok, <b>Affichage OK</b>	CDC FORSAP	Chantier partiellement réalisé en 2022	NON	Automne/Hiver	Oui		OUI	FORSAP
PLPI GOLF de PORTO	ALBIA N/E	DEB-2A-?	CCA	Création	30	1	Reconnue	communal	Commune Christinacce Ok, <b>Affichage OK</b>	CDC FORSAP	Chantier partiellement réalisé en 2022	NON	Automne/Hiver	Oui		OUI	Forsap
PLPI CRUZZINI-Vallée de GUAGNO	SEVI (Z83)	DEB-2A-208	CCA	Création	34	1	Reconnue	communal	Communes de Renno et Christinacce OK, <b>Affichage en cours</b>	CDC FORSAP	Travaux de création partiellement réalisés en 2013	NON	Automne/Hiver	Oui			Forsap
PRMF VALDUNIELLU	VAL_CA03 (*)	2B-DEB-322/324/325	CCA	Entretien	1	1	Reconnue	FT Valduniellu	Mandat CDC Ok, commune Christinacce Ok, <b>Affichage OK</b>	Forsap/ONF	Col de Vergio. Réalisé en 2018. A clôturer secteur Capu a Rughja et Bocca Manuella	NON	Automne/Hiver	Oui		OUI	Forsap/ONF
PLPI CRUZZINI-Vallée de GUAGNO	ZAL d'ERBAGHJU (Z78)	DEB-2A-187	ZAL	Entretien	60	1	Reconnue		Communes de Renno et Christinacce OK, <b>Affichage en cours</b>	CDC FORSAP	Travaux de création partiellement réalisés entre 2013 et 2014	NON	Automne/Hiver	Oui			Forsap
PLPI	ZGC de Pineta	DEB-2A-122	ZGC	Création	10	1	Reconnue	FT PINETA	Mandat CDC Ok, Communes de TOLLA OK, <b>Affichage en cours</b>	CDC FORSAP	Travaux de création partiellement réalisés en 2021	NON	Automne/Hiver/printemps	Oui			Forsap/ONF
PRMF ZONZA-BAVELLA	ZGC VELACO	DEB-2A-111	ZGC	Création	70	1	Reconnue	FC ZONZA	Mandat CDC Ok, Communes de QUENZA OK, <b>Affichage en cours</b>	Forsap/ONF	Chantier partiellement réalisé entre 2019 et 2020	NON	Automne/Hiver	Oui			Forsap/ONF
PRMF BAVELLA	Autorésistance Bavelle	DEB-2A-182	Autorésistance	Entretien	20	1	Reconnue	FT BAVELLA	Mandat CDC Ok, Communes de ZONZA OK, <b>Affichage en cours</b>	Forsap/ONF	Chantier partiellement réalisé entre 2013 et 2015	NON	Automne/Hiver/printemps	Oui			Forsap/ONF
PRMF BAVELLA	ZAL RENAJU	DEB-2A-168	ZAL	Entretien	12	1	Reconnue	FT BAVELLA	Mandat CDC Ok, Communes de QUENZA OK, <b>Affichage en cours</b>	Forsap/ONF	entretenu manuellement	NON	Automne/Hiver/printemps	Oui			Forsap/ONF
PRMF BAVELLA	ZAL BAVELLA Centrale	DEB-2A-206	ZAL	Entretien	50	1	Reconnue	FT BAVELLA	Mandat CDC Ok, Communes de QUENZA OK, <b>Affichage en cours</b>	Forsap/ONF	entretenu manuellement	NON	Automne/Hiver/printemps	Oui			Forsap/ONF
PRMF ZONZA	ZRC Pelza	DEB-2A-112	ZRC	Entretien	6	1	Reconnue	FT ZONZA	Mandat CDC Ok, Communes de ZONZA OK, <b>Affichage en cours</b>	Forsap/ONF	entretenu manuellement	NON	Automne/Hiver/printemps	Oui			Forsap/ONF
PRMF L'OSPEDALE	CA ILLARATA	DEB-2A-112	CCA	Création	20	1	Reconnue	FT ZONZA_FT L'Ospedale	Mandat CDC Ok, Communes de ZONZA et PoVo OK, <b>Affichage en cours</b>	Forsap/ONF	Travaux de création partiellement réalisés	OUI	Automne/Hiver/printemps	Oui			Forsap/ONF
PRMF CAGNA	ZGC CAGNA	DEB-2A-?	ZGC	Création	30	1	A reconnaître	Coomunal / privé	Mandat Communes de Figari, Solta et Levie, <b>Affichage en cours</b>	Forsap/ONF	Travaux de création partiellement réalisés, <b>hélicoptages nécessaires</b>	OUI	Automne/Hiver/printemps	Oui			Forsap/ONF
PRMF ZONZA	ZRC Valle Nere	DEB-2A-166	ZRC	Entretien	16	1	Reconnue	FT ZONZA	Mandat CDC Ok, Communes de ZONZA OK, <b>Affichage en cours</b>	Forsap/ONF	entretenu manuellement	NON	Automne/Hiver/printemps	Oui			Forsap/ONF/SIS

399





SECTEUR	OUVRAGE	IDENTIFIANT DE L'OUVRAGE OPEN DFCI	NOM OUVRAGE	COMMUNE	SURFACE OUVRAGE	LINEAIRE OUVRAGE	TYPE TRAVAUX	Période de réalisation prévue
SUD	ZAL	2A_DEB_Z13	SAINT CYPRIEN	LECCI	23,8		ENTRETIEN	1er trimestre
SUD	ZAL	2A_DEB_Z42	LARONE	QUENZA	10,0		ENTRETIEN	2ème trimestre
SUD	ZAL	2A_DEB_Z32	CARTALAVONA	PORTO-VECCHIO	31,2		ENTRETIEN	3ème trimestre
SUD	ZAL	2A_DEB_Z45	SERRA	ZERUBIA	32,3		ENTRETIEN	4ème trimestre
SUD	ZAL	2A_DEB_Z51	SANTA BARBA	ZONZA	40,0		ENTRETIEN	en cours
SUD	ZAL	2A_DEB_Z47	SORBOLLANO	SORBOLLANO	25,7		ENTRETIEN	Terminé
SUD	ZAL	2A_DEB_Z55	CATRONZELA	ZONZA	16,4		ENTRETIEN	en cours
SUD	ZAL	2A_DEB_Z41	RENAJU	QUENZA	12,9		ENTRETIEN	2ème trimestre
SUD	ZAL	2A_DEB_Z79	POGGIALE	FIGARI	39,1		ENTRETIEN	2ème trimestre
SUD	ZAL	2A_DEB_Z82	RAGHINO	SOTTA	35,5		ENTRETIEN	en cours
SUD	ZAL	2A_DEB_Z33	MURATELLO	PORTO-VECCHIO	74,2		ENTRETIEN	1er trimestre / 4ème trimestre
SUD	ZAL	2A_DEB_Z60	PELZA	ZONZA	26,2		ENTRETIEN	2ème trimestre
SUD	ZAL	2A_DEB_Z75	PARMENTILE	BONIFACIO	98,5		ENTRETIEN	2ème trimestre
SUD	ZAL	2A_DEB_Z31	LAMOZA	ZONZA	7,2		ENTRETIEN	2ème trimestre
SUD	ZAL	2A_DEB_Z85	CEPPU	AULLENE-ZERUBIA	17,4		ENTRETIEN	en cours
SUD	ONE DE REGROUPEMEN	2A_DEB_ZR8	ARZA	QUENZA	2,6		ENTRETIEN	2ème trimestre
SUD	ONE DE REGROUPEMEN	2A_DEB_ZR11	CAVU	ZONZA	1,2		ENTRETIEN	réalisé
SUD	ONE DE REGROUPEMEN	2A_DEB_ZR10	PISCIA DI GALLU	SAN-GAVINO-DI-CARBINI	8,9		ENTRETIEN	2ème trimestre
SUD	ONE DE REGROUPEMEN	2A_DEB_ZR13	OSO	LECCI	0,8		ENTRETIEN	2ème trimestre
SUD	PISTE PATEFORME	2A_TRO_P99	RADICI	LEVIE		5637,4	ENTRETIEN	4ème trimestre
SUD	PISTE PATEFORME	2A_TRO_P101	CASA-TIROLO	LEVIE		5623,1	ENTRETIEN	2ème trimestre
SUD	PISTE PATEFORME	2A_TRO_P166	PALAVESANI	PORTO-VECCHIO		1580,6	ENTRETIEN	2ème trimestre
SUD	PISTE PATEFORME	2A_TRO_P261	CARABONA	ZONZA		5082,1	ENTRETIEN	1er trimestre
SUD	PISTE PATEFORME	2A_TRO_P264	SAINT ANTOINE	ZONZA		537,2	ENTRETIEN	1er trimestre
SUD	PISTE PATEFORME	2A_TRO_P297	BDR BAROCAGGIO	SAN-GAVINO-DI-CARBINI		703,1	ENTRETIEN	3ème trimestre
SUD	PISTE PATEFORME	2A_TRO_P100	PIANU	LEVIE		5384,8	ENTRETIEN	3ème trimestre
SUD	PISTE PATEFORME	2A_TRO_P141	PIANELLI-STADE DE SOTTA	SOTTA		4390,5	ENTRETIEN	3ème trimestre
SUD	PISTE PATEFORME	2A_TRO_P145	CAPANA	QUENZA		7528,1	ENTRETIEN	2ème trimestre
SUD	PISTE PATEFORME	2A_TRO_P165	BDR PISCIA DI GALLO	PORTO-VECCHIO		927,9	ENTRETIEN	2ème trimestre
SUD	PISTE PATEFORME	2A_TRO_P176	I SARDI	SERRA-DI-SCOPAMENE		5612,8	ENTRETIEN	2ème trimestre
SUD	PISTE PATEFORME	2A_TRO_P187	BITALZA	SOTTA		7888,0	ENTRETIEN	1er et 2ème trimestres
SUD	PISTE PATEFORME	2A_TRO_P206	RIBBEDU	AULLENE		1481,3	ENTRETIEN	2ème trimestre
SUD	PISTE PATEFORME	2A_TRO_P21	TANA	AULLENE		5494,9	ENTRETIEN	3ème trimestre
SUD	PISTE PATEFORME	2A_TRO_P216	LAMOZA	ZONZA		3253,7	ENTRETIEN	en cours
SUD	PISTE PATEFORME	2A_TRO_P217	FALSAGINA	ZONZA		1765,5	ENTRETIEN	en cours
SUD	PISTE PATEFORME	2A_TRO_P221	LUVIU	ZONZA		23185,0	ENTRETIEN	4ème trimestre
SUD	PISTE PATEFORME	2A_TRO_P262	CAMPING MUNICIPAL	ZONZA		1144,9	ENTRETIEN	1er trimestre
SUD	PISTE PATEFORME	2A_TRO_P275	LAVU DONACU	SERRA-DI-SCOPAMENE		1593,0	ENTRETIEN	2ème trimestre
SUD	PISTE PATEFORME	2A_TRO_P282	BDR CATRONZELLA	ZONZA		1376,6	ENTRETIEN	1er trimestre
SUD	PISTE PATEFORME	2A_TRO_P98	ARCHINA	LEVIE		5586,4	ENTRETIEN	2ème trimestre
SUD	PISTE PATEFORME	2A_TRO_P113	BDR U CEPPU	AULLENE		1713,8	ENTRETIEN	2ème trimestre
SUD	EPARAGE	2A_TRO_P277	ACCES NORD ZAL DE ZERUBIA	ZERUBIA		800,0	ENTRETIEN	2ème trimestre
SUD	EPARAGE	2A_TRO_P276	ACCES SUD ZAL ZERUBIA	ZERUBIA		900,8	ENTRETIEN	2ème trimestre

SUD	EPARAGE	2A_TRO_P141	PIANELLI-STADE DE SOTTA	SOTTA		4390,5	ENTRETIEN	2ème trimestre
SUD	EPARAGE	2A_TRO_P145	CAPANA	QUENZA		7528,1	ENTRETIEN	3ème trimestre
SUD	EPARAGE	2A_TRO_P208	POGGIOLI	ZONZA		2267,0	ENTRETIEN	2ème et 4ème trimestre
SUD	EPARAGE	2A_TRO_P259	CATUALLI	ZONZA		1449,9	ENTRETIEN	3ème trimestre
SUD	EPARAGE	2A_TRO_P36	FRANCOLU	BONIFACIO		4765,7	ENTRETIEN	4ème trimestre
SUD	EPARAGE	2A_TRO_P43	BARRAGE	FIGARI		5720,2	ENTRETIEN	4ème trimestre
SUD	POINT D'EAU	2A_DEB_PO_SUD		SUD	16,3		ENTRETIEN	2ème trimestre
CENTRE	AUTORESISTANCE	2A_DEB_AUT7	VALLE MALA	MOCA-CROCE	22,1		ENTRETIEN	4ème trimestre
CENTRE	AUTORESISTANCE	2A_DEB_AUT2	ZONE DE L'ENCLOS	COTI-CHIAVARI	6,5		ENTRETIEN	4ème trimestre
CENTRE	AUTORESISTANCE	2A_DEB_AUT4	SENTIER DU MYRTE	PIETROSELLA	12,9		ENTRETIEN	en cours
CENTRE	AUTORESISTANCE	2A_DEB_AUT1	VECCHIA LACCIA	COTI-CHIAVARI	7,0		ENTRETIEN	2ème trimestre
CENTRE	AUTORESISTANCE	2A_DEB_AUT3	FORET DEPARTEMENTALE	PIETROSELLA	18,6		ENTRETIEN	1er trimestre
CENTRE	DZ	2A_DEB_DZ2	CHIAPPA ROSSA	COTI-CHIAVARI	1,3		ENTRETIEN	2ème trimestre
CENTRE	DZ	2A_DEB_DZ3	MALAMATINA	COTI-CHIAVARI	1,4		ENTRETIEN	2ème trimestre
CENTRE	AUTORESISTANCE	2A_DEB_AUT10	SANT ANTONE	PALNECA	2,0		ENTRETIEN	2ème trimestre
CENTRE	ZAL	2A_DEB_Z18	PENTA	PETRETO-BICCHISANO	37,2		ENTRETIEN	en cours
CENTRE	ZAL	2A_DEB_Z59	PIATTONE	PALNECA	19,3		ENTRETIEN LOURD	2ème trimestre
CENTRE	ZAL	2A_DEB_Z61	CARDETTU	TAVERA	27,0		ENTRETIEN	4ème trimestre
CENTRE	ZAL	2A_DEB_Z61	CARDETTU	TAVERA	27,0		ENTRETIEN LOURD	4ème trimestre
CENTRE	ZAL	2A_DEB_Z11	GIUNCHETO	GIUNCHETO	21,1		ENTRETIEN	2ème trimestre
CENTRE	ZAL	2A_DEB_Z72	PETRA-ROSSA	PERI	37,9		ENTRETIEN	4ème trimestre
CENTRE	ZAL	2A_DEB_Z81	BILIA	BILIA	36,9		ENTRETIEN	en cours
CENTRE	ZAL	2A_DEB_Z77	SAN LORENTE	PERI	19,6		ENTRETIEN	2ème trimestre
CENTRE	ZAL	2A_DEB_Z69	STILICCIONE	SERRA-DI-FERRO	73,0		ENTRETIEN	en cours
CENTRE	ZAL	2A_DEB_Z10	CUTTOLI	CUTTOLI-CORTICCHIATO	11,5		ENTRETIEN	4ème trimestre
CENTRE	ZAL	2A_DEB_Z71	PUNTA DI U FURCONU	SERRA-DI-FERRO	20,6		ENTRETIEN LOURD	4ème trimestre
CENTRE	PISTE PLATEFORME	2A_TRO_P194	SALETRU	OLIVESE		707,6	ENTRETIEN	1er trimestre
CENTRE	PISTE PLATEFORME	2A_TRO_P291	BDR BILIA	BILIA		3938,0	ENTRETIEN	en cours
CENTRE	PISTE PLATEFORME	2A_TRO_P108	D 419	MOCA-CROCE		9623,2	ENTRETIEN LOURD	1er trimestre
CENTRE	PISTE PLATEFORME	2A_TRO_P109	VALLE MALE	MOCA-CROCE		7554,6	ENTRETIEN LOURD	1er trimestre
CENTRE	PISTE PLATEFORME	2A_TRO_P16	RUCHETTO	ARGIUSTA-MORICCIO		7636,7	ENTRETIEN LOURD	4ème trimestre
CENTRE	PISTE PLATEFORME	2A_TRO_P190	STRAGONATO	SAMPOLO		9022,7	ENTRETIEN	2ème trimestre
CENTRE	PISTE PLATEFORME	2A_TRO_P61	CASTELLU	CORRANO			ENTRETIEN	terminé hors programme
CENTRE	PISTE PLATEFORME	2A_TRO_P88	ARUZULA	FRASSETTO			ENTRETIEN	en cours hors programme
CENTRE	PISTE PLATEFORME	2A_TRO_P196	ROMARA	TOLLA		11755,7	ENTRETIEN LOURD	en cours
CENTRE	PISTE PLATEFORME	2A_TRO_P234	BDR PENTA	PETRETO-BICCHISANO		4616,2	ENTRETIEN	2ème trimestre
CENTRE	PISTE PLATEFORME	2A_TRO_P265	STRADA LIVISANA	OLIVESE		2365,0	ENTRETIEN	2ème trimestre
CENTRE	PISTE PLATEFORME	2A_TRO_P33	CONCA	GROSSA		11255,8	ENTRETIEN	2ème trimestre
CENTRE	PISTE PLATEFORME	2A_TRO_P66	COZZANO	COZZANO		10719,3	ENTRETIEN LOURD	entreprise privée
CENTRE	PISTE PLATEFORME	2A_TRO_P224	LAPARO	PALNECA		2148,6	ENTRETIEN LOURD	4ème trimestre
CENTRE	PISTE PLATEFORME	2A_TRO_P181	MONTE BARBATO	OLMETO		5164,7	ENTRETIEN LOURD	4ème trimestre
CENTRE	PISTE PLATEFORME	2A_TRO_P128	Liaison D69 OÇò P118	PALNECA		861,9	ENTRETIEN	2ème trimestre
CENTRE	EPARAGE	2A_TRO_P194	SALETRU	OLIVESE		707,6	ENTRETIEN	2ème trimestre
CENTRE	EPARAGE	2A_TRO_P117	SANT'ANTONE	PALNECA		13972,7	ENTRETIEN	2ème trimestre
CENTRE	EPARAGE	2A_TRO_P181	MONTE BARBATO	OLMETO		5164,7	ENTRETIEN LOURD	terminé
CENTRE	EPARAGE	2A_TRO_P16	RUCHETTO	ARGIUSTA-MORICCIO		7636,7	ENTRETIEN LOURD	4ème trimestre
CENTRE	EPARAGE	2A_TRO_P196	ROMARA	TOLLA		11755,7	ENTRETIEN LOURD	en cours

CENTRE	EPARAGE	2A_TRO_P265	STRADA LIVISANA	OLIVESE		2365,0	ENTRETIEN	2ème trimestre
CENTRE	EPARAGE	2A_TRO_P33	CONCA	GROSSA		11255,8	ENTRETIEN	4ème trimestre
CENTRE	POINT D'EAU	2A_DEB_PO CENTRE		CENTRE	13,8		ENTRETIEN	2ème trimestre
CENTRE	ZAL	2A_DEB_Z1	MACCIONE	ALATA	32,0		ENTRETIEN	terminé
NORD	AUTORESISTANCE	2A_DEB_AUT5	AITONE	EVISA	48,4		ENTRETIEN	Mai
NORD	ZAL	2A_DEB_Z46	FURCADU	SERRIERA	14,2		ENTRETIEN	en cours fin mi-mars
NORD	ZAL	2A_DEB_Z19	MORDILAPA	PIANA	43,2		ENTRETIEN	Juin
NORD	ZAL	2A_DEB_Z21	MONTE RAVU	PIANA	28,7		ENTRETIEN	Octobre
NORD	ZAL	2A_DEB_Z23	SANTA FIORA	PIANA	14,9		ENTRETIEN	annulé
NORD	ZAL	2A_DEB_Z76	ROVANI	COGGIA	15,6		ENTRETIEN	terminé
NORD	ZAL	2A_DEB_Z6	FILANCINA	CASAGLIONE	30,2		ENTRETIEN	Février mars
NORD	ZAL	2A_DEB_Z3	SAN BASTIANO	CALCATOGGIO	20,5		ENTRETIEN	En cours ( manuel) Avril (méca)
NORD	ZAL	2A_DEB_Z34	CARDICCIA	CALCATOGGIO	20,7		ENTRETIEN LOURD	Avril
NORD	ZAL	2A_DEB_Z22	RELAIS	PIANA	28,4		ENTRETIEN	Manuel Avril mai ( en fonction du
NORD	ONE DE REGROUPEMEN	2A_DEB_Z22	FICAJOLA	PIANA	0,5		ENTRETIEN	Juin
NORD	ONE DE REGROUPEMEN	2A_DEB_ZR12	PISCINE D'AITONE	EVISA	1,5		ENTRETIEN	Mai
NORD	ONE DE REGROUPEMEN	2A_DEB_ZR6	TETE DE CHIEN	PIANA	2,6		ENTRETIEN	Juin
NORD	ONE DE REGROUPEMEN	2A_DEB_ZR4	PALANI	PIANA	2,4		ENTRETIEN	Juin
NORD	ONE DE REGROUPEMEN	2A_DEB_ZR14	SALTU	EVISA	1,6		ENTRETIEN	Mai
NORD	PISTE PLATEFORME	2A_TRO_P91	GUAGNO	GUAGNO		4334,8	ENTRETIEN	Avril
NORD	PISTE PLATEFORME	2A_TRO_P75	FELCE	EVISA		1484,4	ENTRETIEN	Mai
NORD	PISTE PLATEFORME	2A_TRO_P77	SALTU HBE	EVISA		1439,9	ENTRETIEN	Juin
NORD	PISTE PLATEFORME	2A_TRO_P169	CUCARU	SANT'ANDREA-D'ORCINO		2013,3	ENTRETIEN	Mars
NORD	PISTE PLATEFORME	2A_TRO_P177	LONCA	SERRIERA		13219,4	ENTRETIEN	Octobre novembre
NORD	PISTE PLATEFORME	2A_TRO_P48	FINOCCHIETTO	CASAGLIONE		2236,3	ENTRETIEN	En cours
NORD	PISTE PLATEFORME	2A_TRO_P71	ALBIA	EVISA		4157,6	ENTRETIEN	Avril
NORD	PISTE PLATEFORME	2A_TRO_P73	FORNALI	EVISA		1112,3	ENTRETIEN	Avril mai
NORD	PISTE PLATEFORME	2A_TRO_P78	CUCCAVERA	EVISA		4451,6	ENTRETIEN	Avril mai
NORD	PISTE PLATEFORME	2A_TRO_P80	CONDAMNES	EVISA		4271,4	ENTRETIEN	Juin
NORD	EPARAGE	2A_TRO_P242	BORGOMANO	CALCATOGGIO		1446,2	ENTRETIEN	Avril
NORD	EPARAGE	2A_TRO_P75	FELCE	EVISA		1484,4	ENTRETIEN	Octobre
NORD	EPARAGE	2A_TRO_P77	SALTU HBE	EVISA		1439,9	ENTRETIEN	Avril
NORD	EPARAGE	2A_TRO_P169	CUCARU	SANT'ANDREA-D'ORCINO		2013,3	ENTRETIEN	Mars
NORD	EPARAGE	2A_TRO_P169	LONCA	SERRIERA		13219,4	ENTRETIEN	Octobre novembre
NORD	EPARAGE	2A_TRO_P48	FINOCCHIETTO	CASAGLIONE		2236,3	ENTRETIEN	En cours
NORD	EPARAGE	2A_TRO_P79	SALTU	EVISA		3122,1	ENTRETIEN	Juin
NORD	DZ	2A_APH_DZ6	CHÂTEAU FORT	PIANA	0,1		ENTRETIEN	Juin
NORD	DZ	2A_APH_DZ4	BOCCA LARGA	PIANA	0,7		ENTRETIEN	Juin
NORD	DZ	2A_APH_DZ5	BOCCA DI PIAZZA	PIANA	0,5		ENTRETIEN	Juin
NORD	POINT D'EAU	2A_DEB_PO NORD		NORD	5,8		ENTRETIEN	Juin-Juillet