



**DELIBERATION N° 26/043 CP DE LA COMMISSION PERMANENTE  
APPROUVANT LE PROGRAMME DES TRAVAUX DES FORESTIERS-SAPEURS  
ET DES SYLVICULTEURS  
CHÌ APPROVA U PRUGRAMMA DI TRAVAGLI DI U GENIU FURISTIERU È DI I  
SILVICULTORI**

**REUNION DU 27 MAI 2026**

L'an deux mille vingt-six, le vingt-sept mai, la Commission Permanente, convoquée le 19 mai 2026, s'est réunie sous la présidence de Mme Marie-Antoinette MAUPERTUIS, Présidente de l'Assemblée de Corse.

**ETAIENT PRESENTS : Mmes et MM.**

Véronique ARRIGHI, Françoise CAMPANA, Marie-Hélène CASANOVA-SERVAS, Cathy COGNETTI-TURCHINI, Romain COLONNA, Josepha GIACOMETTI-PIREDDA, Marie-Antoinette MAUPERTUIS, Jean-Martin MONDOLONI, Nadine NIVAGGIONI, Hyacinthe VANNI

**ETAIENT ABSENTS ET AVAIENT DONNE POUVOIR :**

M. Paul-Joseph CAITUCOLI à Mme Françoise CAMPANA  
M. Pierre GUIDONI à Mme Cathy COGNETTI-TURCHINI  
Mme Charlotte TERRIGHI à Mme Marie-Antoinette MAUPERTUIS

**ETAIENT ABSENTS : MM.**

Paul-Félix BENEDETTI, Saveriu LUCIANI

**LA COMMISSION PERMANENTE**

- VU** le Code général des collectivités territoriales, titre II, livre IV, IV<sup>ème</sup> partie, et notamment ses articles L.4421-1 à L.4426-1 et R.4425-1 à D.4425-53,
- VU** l'article L. 3232-5 du Code général des collectivités territoriales qui lui permet de « financer ou mettre en œuvre des actions d'aménagement, d'équipement et de surveillance des forêts afin, d'une part, de prévenir les incendies et, le cas échéant, de faciliter les opérations de lutte et, d'autre part, de reconstituer les forêts »,
- VU** l'arrêté n° R20-2024-07-10-00003 en date du 10 juillet 2024 portant approbation du plan de protection des forêts et des espaces naturels contre les Incendies (PPFENI) de Corse pour la période 2024-2033, et ses fiches actions,

- VU** les délibérations de la Commission permanente approuvant les plans d'aménagements forestiers des forêts territoriales,
- VU** la délibération n° 21/070 AC de l'Assemblée de Corse du 31 mai 2024 approuvant le plan de protection des forêts et des espaces naturels contre les incendies (PPFENI),
- VU** la délibération n° 21/124 AC de l'Assemblée de Corse du 22 juillet 2021 approuvant le renouvellement de la délégation de l'Assemblée de Corse à sa Commission Permanente,
- VU** la délibération n° 21/195 AC de l'Assemblée de Corse du 18 novembre 2021 adoptant le règlement budgétaire et financier de la Collectivité de Corse,
- VU** la délibération n° 25/206 AC de l'Assemblée de Corse du 18 décembre 2025 portant adoption du budget primitif de la Collectivité de Corse pour l'exercice 2026,
- VU** la délibération n° 22/001 CP de la Commission Permanente du 26 janvier 2022 portant adoption du cadre général d'organisation et de déroulement des réunions de la Commission Permanente, modifiée,
- VU** les programmes de travaux 2026 présentés,
- CONSIDERANT** la nécessité de contribuer à l'effort des communes et des intercommunalités maîtres d'ouvrages dans l'entretien des ouvrages de prévention des incendies,
- CONSIDERANT** la nécessité de réaliser des travaux en forêts territoriales en application des plans d'aménagement et au profit de la multifonctionnalité de ces espaces,
- SUR** rapport du Président du Conseil exécutif de Corse,
- SUR** rapport de la Commission du Développement Économique, du Numérique, de l'Aménagement du territoire et de l'Environnement,

### **APRES EN AVOIR DELIBERE**

À l'unanimité,

**Ont voté POUR (13) : Mmes et MM.**

Véronique ARRIGHI, Paul-Joseph CAITUCOLI, Françoise CAMPANA, Marie-Hélène CASANOVA-SERVAS, COGNETTI-TURCHINI, Romain COLONNA, Josepha GIACOMETTI-PIREDDA, Pierre GUIDONI, Marie-Antoinette MAUPERTUIS, Jean-Martin MONDOLONI, Nadine NIVAGGIONI, Charlotte TERRIGHI, Hyacinthe VANNI

**ARTICLE PREMIER :**

**APPROUVE** les programmes de travaux des forestiers-sapeurs et des sylviculteurs de la Collectivité de Corse pour l'année 2026.

**ARTICLE 2 :**

La présente délibération fera l'objet d'une publication sous forme électronique sur le site internet de la Collectivité de Corse.

Aiacciu, le 27 mai 2026

La Présidente de l'Assemblée de Corse,

A handwritten signature in black ink, appearing to read 'M. A. MAUPERTUIS', with a long horizontal stroke extending to the right.

Marie-Antoinette MAUPERTUIS

# **COMMISSION PERMANENTE**

**REUNION DU 27 MAI 2026**

**RAPPORT DE MONSIEUR  
LE PRESIDENT DU CONSEIL EXECUTIF DE CORSE**

**PRUGRAMMA DI TRAVAGLI DI U GENIU FURISTIERU È  
DI I SILVICULTORI  
PROGRAMME DES TRAVAUX DES FORESTIERS-SAPEURS  
ET DES SYLVICULTEURS**

COMMISSION(S) COMPETENTE(S) : Commission du Développement Economique, du Numérique, de l'Aménagement du Territoire et de l'Environnement

## RAPPORT DU PRESIDENT DU CONSEIL EXECUTIF DE CORSE

### **I. Préambule**

Le présent rapport a pour objet de présenter les programmes de travaux des forestiers-sapeurs et des sylviculteurs pour l'année 2026 sur les territoires du Pumontu et du Cismonte, en fonction des ressources en effectifs et en matériels de la Collectivité de Corse.

### **II. Programme des travaux des forestiers-sapeurs**

Les travaux découlent des « fiches action » du PPFENI (Plan de Protection des Forêts et des Espaces Naturels contre les Incendies), document stratégique co-construit avec l'ensemble des partenaires de l'interservices, validé par notre assemblée, puis approuvé par arrêté préfectoral en date du 10 juillet 2024.

La fiche action n°9 est dédiée à « l'opérationnalité des ouvrages DFCI », qui doit être assurée tout au long de l'année afin de garantir le cloisonnement de l'espace face au risque incendie et faciliter les actions de lutte.

Il est utile de rappeler que la charge de la création et de l'entretien de ces ouvrages DFCI relève de la responsabilité des maîtres d'ouvrages détenant la compétence DFCI, en l'occurrence les communes et/ou les EPCI.

Toutefois, la Collectivité de Corse entend continuer à accompagner ces collectivités, qui ne disposent pas toujours des moyens nécessaires à l'entretien des ouvrages DFCI.

Ce programme de travaux a été élaboré de manière concertée et s'appuie sur une analyse fine des besoins ouvrage par ouvrage afin d'optimiser l'utilisation du « potentiel forestiers-sapeurs » disponible. L'objectif est double : encourager la réalisation de nouveaux ouvrages par le bloc communal et se donner les moyens d'assurer la mise en œuvre des conventions avec les communes forestières, notamment pour la création de zones de réduction de combustibles (ZRC) et l'amélioration de l'accès à la ressource bois.

### **III. Programme des travaux des sylviculteurs**

La Collectivité de Corse est propriétaire de 36 forêts territoriales, pour une surface de 53 522 hectares.

Conformément aux dispositions du Code Forestier, l'ONF a rédigé pour chaque forêt des plans d'aménagements forestiers, documents de gestion durable de la forêt

présentant les objectifs assignés aux forêts ainsi que les modalités de leur mise en œuvre. Ils sont validés par l'Assemblée de Corse et périodiquement révisés.

#### **IV. Objectifs**

##### 1) Forestiers-sapeurs

Les travaux prévus pour 2026 incluent l'entretien des ouvrages de prévention des incendies sur l'ensemble du territoire, conformément aux préconisations du PPFENI. Ce programme vise à assurer aux acteurs de la lutte la disponibilité d'ouvrages DFCI pleinement opérationnels.

Les actions principales portent sur :

- l'entretien de pistes DFCI et leurs bandes débroussaillées de sécurité (BDS) : 167 pistes dans le Cismonte et 258 pistes dans Pumonte ;
- l'entretien de Zones d'Appui à la Lutte (ZAL) : 66 ouvrages pour 3246 ha sur le Cismonte et 82 ouvrages pour 2100 ha sur le Pumonte ;
- le débroussaillage systématique autour des points d'eau et des zones de posé hélico (DZ) ;
- l'entretien de coupures de combustible passives (CP), de zones d'autorésistance (AR), de zones de regroupement (ZR) et de layons débroussaillés par anticipation (LAFT) servant d'appui à la mise en œuvre d'une opération de feu tactique.

Afin d'atteindre les objectifs opérationnels fixés par les documents de programmation, les forestiers-sapeurs disposent d'outils adaptés à la configuration des zones à traiter :

- débroussaillage manuel (débroussailleuses, tronçonneuses) ;
- débroussaillage mécanique (engins lourds de débroussaillage, gyrobroyeurs) ;
- brûlage dirigé, dans le cadre plus large de « l'Emploi Intégré du Feu ».

L'historique et le positionnement géographique des ouvrages leur confèrent une dynamique végétale qui leur est propre et qui nécessite des visites périodiques de la part des services impliqués dans la prévention et la lutte contre les incendies, afin de déterminer les actions à mener pour satisfaire aux exigences de sécurité imposées par les normes DFCI.

##### 2) Sylviculteurs

L'ONF établit également chaque année une liste de travaux réalisables en forêts territoriales. Ces travaux sont proposés en application des plans d'aménagements forestiers en vigueur, et selon les nécessités apparues en cours d'exécution.

En 2026, la priorisation et la planification des travaux seront mises en œuvre par les sylviculteurs. Ils assureront la quantification, la préparation, le suivi et la réception

des chantiers, en lien avec les partenaires concernés.

Ils transmettront en retour à l'ONF les informations nécessaires au suivi des plans d'aménagement, notamment les bilans des chantiers réalisés, afin de contribuer à la mise à jour des sommiers.

## **V. Bilan du programme de travaux 2025**

Malgré les contraintes liées aux ressources humaines et matérielles, les forestiers-sapeurs ont poursuivi en 2025 les travaux relevant de la programmation territoriale :

- En Cismonte, 1572 hectares réalisés sur 1665 ha prévus, 142 km de pistes DFCI sur 94 km prévus, ainsi que 282 hectares en brûlage dirigé,
- En Pumonte, 648 hectares réalisés sur 775 hectares prévus et 146 km de pistes sur 272 km prévus, ainsi que 175 hectares en brûlage dirigé.

L'activité brûlage dirigé fait l'objet de la fiche action n°7 du PPFENI, pilotée par la Collectivité de Corse, relative au « développement de l'emploi intégré du feu au profit de la DFCI et de l'ouverture des milieux ».

Ces actions, systématiquement menées en interservices mobilisent l'ensemble des acteurs formés à cette technique. Ainsi, malgré des conditions météorologiques complexes, l'organisation opérationnelle a permis en 2025 de consolider l'activité d'Emploi Intégré du Feu sur l'ensemble du territoire.

En 2025, les opérations d'entretien mécanique des ouvrages ont bénéficié de la poursuite du renouvellement des moyens matériels des forestiers-sapeurs, avec l'acquisition de 6 gyrobroyeurs sur chenilles, 2 gyrobroyeurs télécommandés, 2 remorques, 1 pelle, 1 camion semi-remorque et 1 véhicule élagueur, pour un montant total de 2 643 621 €, bénéficiant de co-financements de 50 à 80% par plusieurs sources complémentaires : crédits du Conservatoire de la Forêt Méditerranéenne (CFM), crédits FEADER et autres programmes européens.

La maintenance des engins et le potentiel des ressources humaines sur le terrain demeurent toutefois des points de vigilance, susceptibles d'influer sur l'exécution intégrale des objectifs fixés par le programme de travaux.

Les sylviculteurs ont de leur côté réalisé 3576 « journées homme » de travaux, dont près de 60% ont concerné la voirie forestière (2130 journées), 15% des travaux de sylviculture (540 journées) et 12% des actions sur les zones d'accueil du public (432 jours).

Ces travaux sont particulièrement diversifiés, comme le montre le détail ci-après :

- Entretien de la plateforme de 350 km de piste, accotements et talus (élagage et curage) en manuel et mécanique (voirie forestière),
- 50 hectares de dégagement et dépressage dans les différentes parcelles (sylviculture),
- Entretien de 10km de clôtures, nettoyage de 5km de ripisylves, plantation d'environ

1000 plants de merisiers, érables, sorbiers, hêtres, pommiers et poiriers sans les forêts d'Aitone, Chiavari, Rospa Sorba, et U Spidali (sylviculture),

- Entretien et propreté de 20km de pistes, sentiers et aires d'accueil (accueil du public),

- Entretien et mise en eau de 10 bassins DFCI,

- Entretien de 8km de périmètre de parcellaire du domaine territorial forestier.

## **VI. Le Programme des travaux 2026**

Les interventions des forestiers-sapeurs en 2026 porteront notamment sur les ouvrages structurants de type Zones d'Appui à la Lutte (39 ZAL en Cismonte, 35 en Pumonte) ainsi que sur les zones stratégiques identifiées dans le cadre de la programmation territoriale : zones de gestion de combustibles, coupures passives, pistes DFCI, points d'eau...

Les priorités d'intervention et le plan de charge ont été discutés et validés au sein des Groupes Techniques Départementaux interservices le 18 décembre 2025 en Cismonte et le 24 février 2026 en Pumonte.

Ces programmes intègrent des tableaux prévisionnels des actions par commune qui sont néanmoins susceptibles d'être modifiés suivant les ressources humaines, la disponibilité des matériels déployés, les conditions météorologiques et les opportunités opérationnelles liées à la prévention incendie.

Dans le cadre de la mise en œuvre du Programme pour la Forêt et le Bois de Corse (PFBC) adopté en décembre 2023 par l'Assemblée de Corse, de nouvelles actions liées à l'amélioration de la desserte forestière (conventions de servitude) et à la réouverture de milieux (conventions de partenariat) pourront être poursuivies en 2026, en cohérence avec la politique d'aménagement du territoire de la Collectivité de Corse.

Les interventions des sylviculteurs sont classées en plusieurs catégories :

- Maintenance du domaine
- Chasse, pêche, pastoralisme
- Défense des forêts contre l'incendie
- Sylviculture
- Voirie forestière
- Accueil du public
- Habitats et espèces
- Déploiement progressif d'un dispositif expérimental pouvant atteindre jusqu'à 1 500 capteurs environnementaux dans les massifs forestiers territoriaux

Les travaux retenus au titre de 2026 ont été sélectionnés en fonction des moyens humains disponibles. Des points d'évaluation du dispositif seront organisés en cours et en fin d'année, afin d'ajuster si nécessaire la programmation.

Compte tenu du calendrier politique inhérent aux élections municipales, ces programmes de travaux n'ont pas pu être présentés à la Chambre des Territoires,

dont les membres n'ont pas encore été désignés. Une présentation pourra être programmée dès que cette instance sera de nouveau opérationnelle.

## **VII. Propositions d'évolution**

La mutualisation des moyens via les EPCI reste une piste de travail pour une gestion optimisée de la DFCI. Le débat se poursuit sur la pertinence d'un transfert de compétence, permettant une meilleure adéquation entre les massifs considérés et l'échelon intercommunal, dans une logique de « gestion par massifs ».

Dans le cadre de sa démarche visant à renforcer la cohérence territoriale, la Collectivité de Corse a déjà engagé la réalisation de plusieurs infrastructures et équipements dédiés à la défense des forêts contre les incendies (DFCI). Elle poursuit actuellement le suivi d'opérations structurantes, parmi lesquelles figurent la création de plusieurs zones d'appui, de zones de gestion des combustibles ainsi que la mise aux normes des pistes DFCI sur l'ensemble du territoire.

Par ailleurs, la Collectivité de Corse porte le projet de création et de réhabilitation de 42 points d'eau (bassins, citerne et bâches de grandes capacités) sur l'île. Ces actions s'appuient sur des financements majeurs, notamment ceux de l'État et des programmes européens, dont les taux de participation varient entre 50 % et 80 %.

Une attention particulière devra être portée en 2026 au renforcement progressif des effectifs sur les territoires, dans un contexte budgétaire qui demeure contraint.

Parallèlement au renouvellement des engins, l'optimisation de leur maintenance constitue également un axe de progrès important, afin de réduire les périodes d'immobilisation et d'améliorer le rendement opérationnel des moyens mécanisés.

Il est proposé à l'Assemblée de Corse de valider les programmes des travaux des forestiers-sapeurs et sylviculteurs pour l'année 2026. Le programme des travaux des forestiers-sapeurs sera diffusé aux EPCI et communes détenant la compétence DFCI. Le programme des travaux des sylviculteurs sera diffusé à l'ONF.

Je vous prie de bien vouloir en délibérer.



# PRUGRAMMA DI I TRAVAGLI DI U GENIU FURESTIERU PUMONTINCHI

## PROGRAMME DE TRAVAUX DES FORESTIERS-SAPEURS DU PUMONTE

# 2026



Open  
DFCI  
2A

CULLETTIVITÀ DI **CORSICA**  
COLLECTIVITÉ DE **CORSE**

**GENIU**  
**FURISTIERU**  
DI **CORSICA**

Direction générale adjointe  
aménagement et développement des territoires

## Avertissement:

Le programme de travaux annuel des forestiers-sapeurs résulte d'échanges au sein du GTP (Groupe de Travail Permanent DFCI) de Corse-du-Sud où siègent les partenaires institutionnels impliqués dans la prévention des incendies.

On y retrouve notamment la Collectivité de Corse, l'ODARC, l'OEC, l'ONF, le SIS 2A, la DDT2A...

La validation in fine est en cohérence avec les objectifs opérationnels et les priorités exprimées par le Groupe de Travail.

Dès lors qu'un ouvrage est inscrit au programme de travaux, l'objectif est d'y réaliser toutes les actions nécessaires à son entretien et à sa normalisation, conformément au Guide des équipements de DFCI (débroussaillage, reprofilage de piste, brûlages...)

Une visite en cours de réalisation ainsi qu'une visite en amont de la saison estivale sont effectuées par les sapeurs-pompiers et les forestiers-sapeurs afin de valider l'opérationnalité des ouvrages.

Ce programme a été présenté, et validé le cas échéant, au sein des instances suivantes:

**Groupe de Travail Permanent (GTP 2A):** réunion du 24 février 2026

**Chambre des Territoires:** en cours de renouvellement

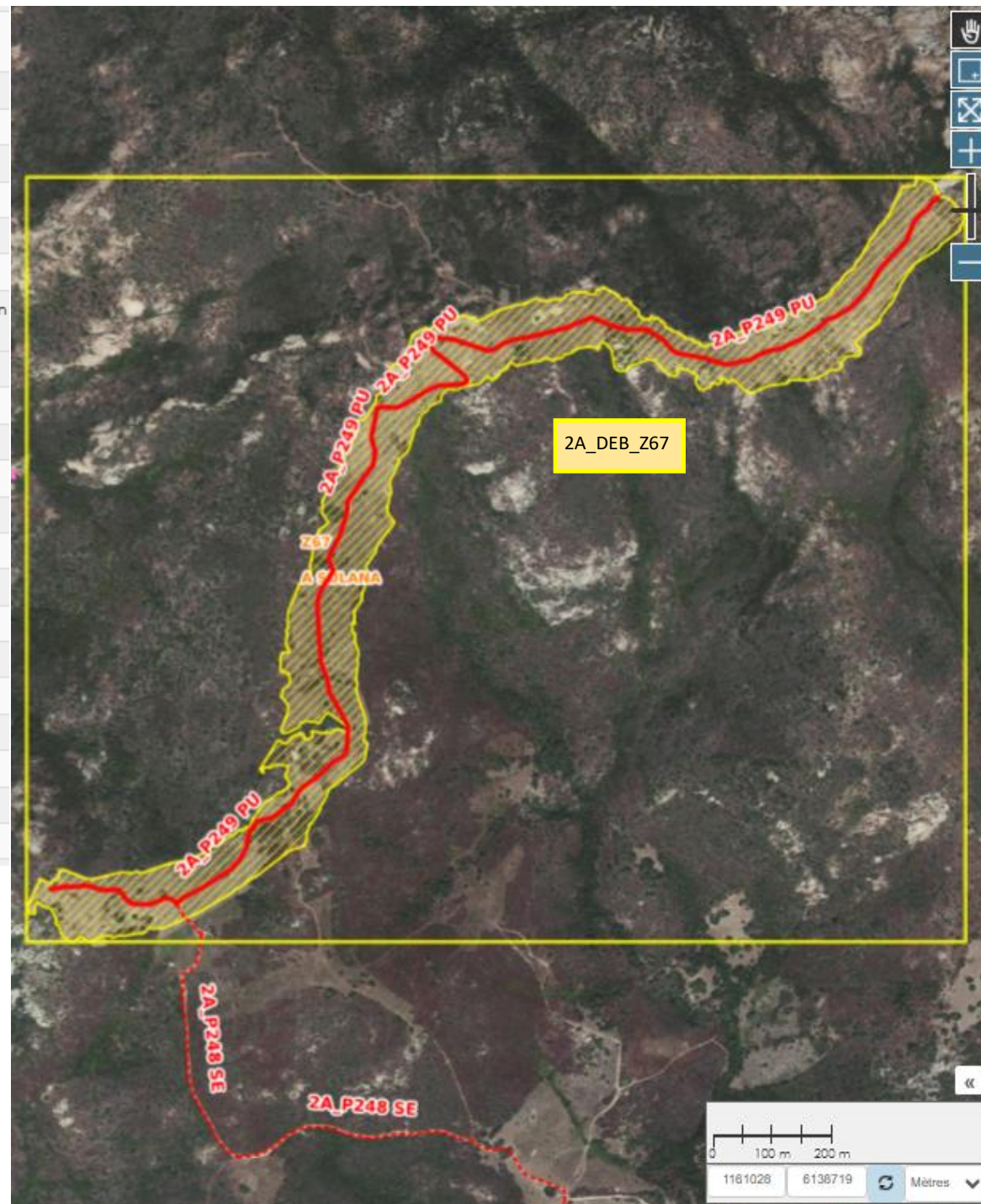
**Assemblée de Corse:** session du.....





# SPELUNCA - LIAMONE

Appellation DFCI de la zone débroussaillée dans le département	Z67
Ouvrage	ZAL
Nom de l'ouvrage	A SULANA
Atlas	OUI
Communes	PIANA
2015	SEVI-SORRU-CINARCA
Propriétaire	BIENS DE LA COMMUNE
Maitrise foncière	Propriété publique ou convention publique
Surface en hectares	21,402
Identifiant unique dans la zone	2A_DEB_Z67
Identifiant unique du massif dans la zone	2A_MAF_PLPI_PIA
Type de débroussaillage	DFCI
Année des derniers travaux	2023
Mois des derniers travaux	0
Type de prestataire ayant réalisé le dernier entretien	FORSAP
Mode d'intervention principal des derniers travaux	Mécanique ou manuel
Année limite présumée d'édition dans les cartes DFCI	0
Largeur moyenne du débroussaillage en mètres	100
Identifiant unique du maître d'ouvrage	PIANA
Identifiant de l'ouvrage DFCI	2A_OUV_Z67
Type de travaux	à maintenir en état
Communauté de communes	SPELUNCA-LIAMONE



Appellation DFCI de la zone débroussaillée dans le département	Z5
Ouvrage	ZAL
Nom de l'ouvrage	AXE NORD
Atlas	OUI
Communes	CARGESE
2015	SEVI-SORRU-CINARCA
Propriétaire	PRIVE ET AUTRE
Maitrise foncière	Non maitrisé
Surface en hectares	37,613
Identifiant unique dans la zone	2A_DEB_Z5
Identifiant unique du massif dans la zone	2A_MAF_PLPI_PIA
Type de débroussaillage	DFCI
Année des derniers travaux	2023
Mois des derniers travaux	0
Type de prestataire ayant réalisé le dernier entretien	FORSAP
Mode d'intervention principal des derniers travaux	Mécanique ou manuel
Année limite présumée d'édition dans les cartes DFCI	0
Largeur moyenne du débroussaillage en mètres	100
Identifiant unique du maître d'ouvrage	CARGESE
Identifiant de l'ouvrage DFCI	2A_OUV_Z5
Type de travaux	à maintenir en état
Communauté de communes	SPELUNCA-LIAMONE
Compétence DFCI	NON
Groupeement	Nord-zone 2
CI	Piana
Origine	PLPI
Origine 1	PIANA CARGESE



Appellation DFCI de la zone débroussaillée dans le département	Z22
Ouvrage	ZAL
Nom de l'ouvrage	RELAIS
Atlas	OUI
Communes	PIANA
2015	SEVI-SORRU-CINARCA
Propriétaire	PRIVE ET AUTRE
Maitrise foncière	Non maitrisé
Surface en hectares	28,354
Identifiant unique dans la zone	2A_DEB_Z22
Identifiant unique du massif dans la zone	2A_MAF_PLPI_PIA
Type de débroussaillage	DFCI
Année des derniers travaux	2023
Mois des derniers travaux	0
Type de prestataire ayant réalisé le dernier entretien	FORSAP
Mode d'intervention principal des derniers travaux	Mécanique ou manuel
Année limite présumée d'édition dans les cartes DFCI	0
Largeur moyenne du débroussaillage en mètres	100
Identifiant unique du maître d'ouvrage	PIANA
Identifiant de l'ouvrage DFCI	2A_OUV_Z22
Type de travaux	à maintenir en état
Communauté de communes	SPELUNCA-LIAMONE
Compétence DFCI	NON
Groupement	Nord-zone 2
CI	Piana
Origine	PLPI
Origine 1	PIANA CARGESE



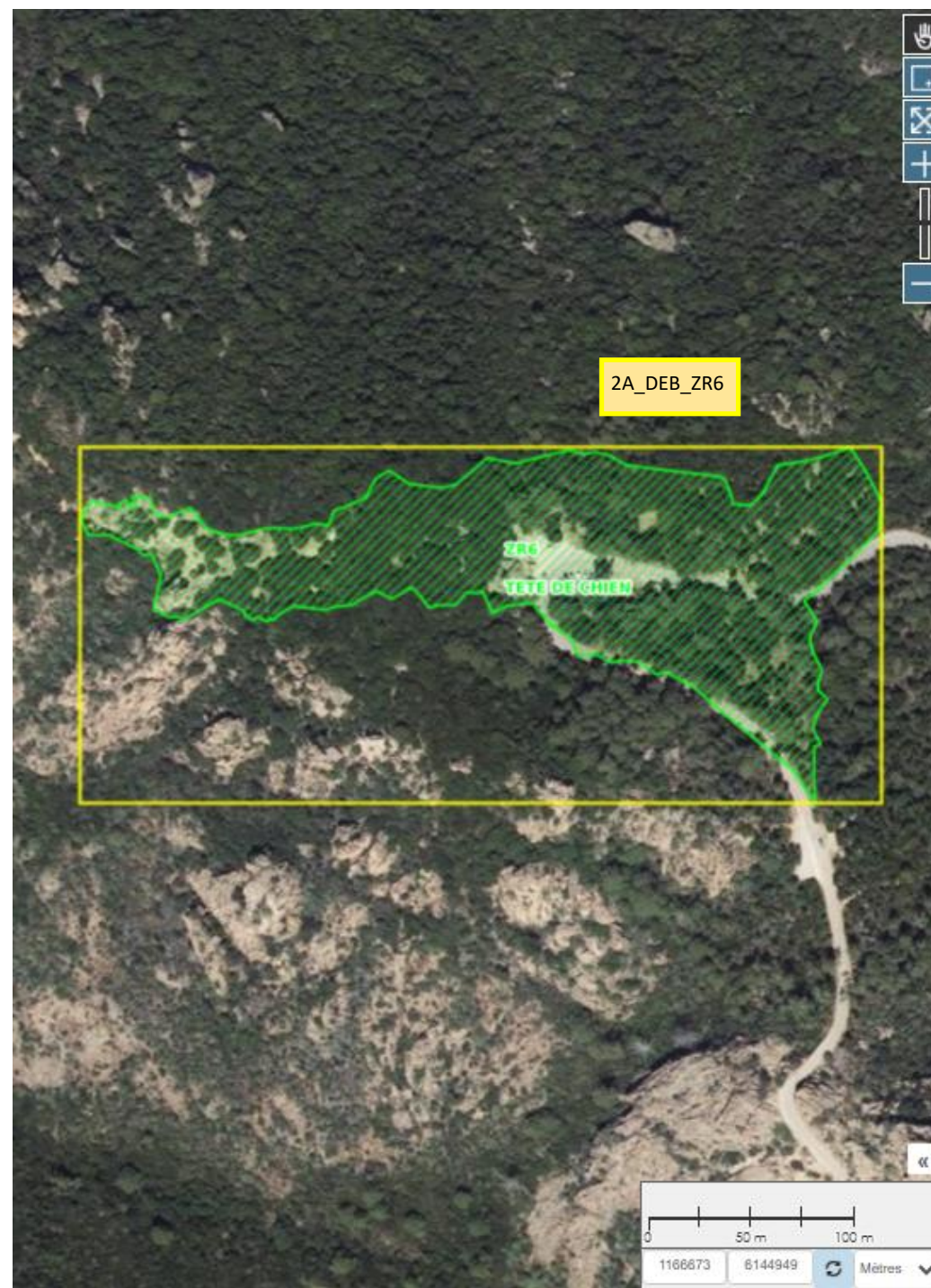
Appellation DFCI de la zone débroussaillée dans le département	ZR5
Ouvrage	ZONE DE REGROUPEMENT
Nom de l'ouvrage	MEZZANU
Atlas	NON
Communes	PIANA
2015	SEVI-SORRU-CINARCA
Propriétaire	BIENS DE LA COMMUNE
Maitrise foncière	Propriété publique ou convention public
Soumise	FC PIANA
Surface en hectares	7,125
Identifiant unique dans la zone	2A_DEB_ZR5
Identifiant unique du massif dans la zone	2A_MAF_PLPI_PIA
Type de débroussaillage	AUTRE
Année des derniers travaux	2019
Mois des derniers travaux	0
Type de prestataire ayant réalisé le dernier entretien	FORSAP
Mode d'intervention principal des derniers travaux	Mécanique ou manuel
Année limite présumée d'édition dans les cartes DFCI	0
Largeur moyenne du débroussaillage en mètres	0
Identifiant unique du maître d'ouvrage	PIANA
Identifiant de l'ouvrage DFCI	2A_OUV_ZR5
Type de travaux	à maintenir en état
Communauté de communes	SPELUNCA-LIAMONE
Compétence DFCI	NON
Groupement	Nord-zone 2
CI	Piana
Origine	PLPI
Origine 1	PIANA CARGESE



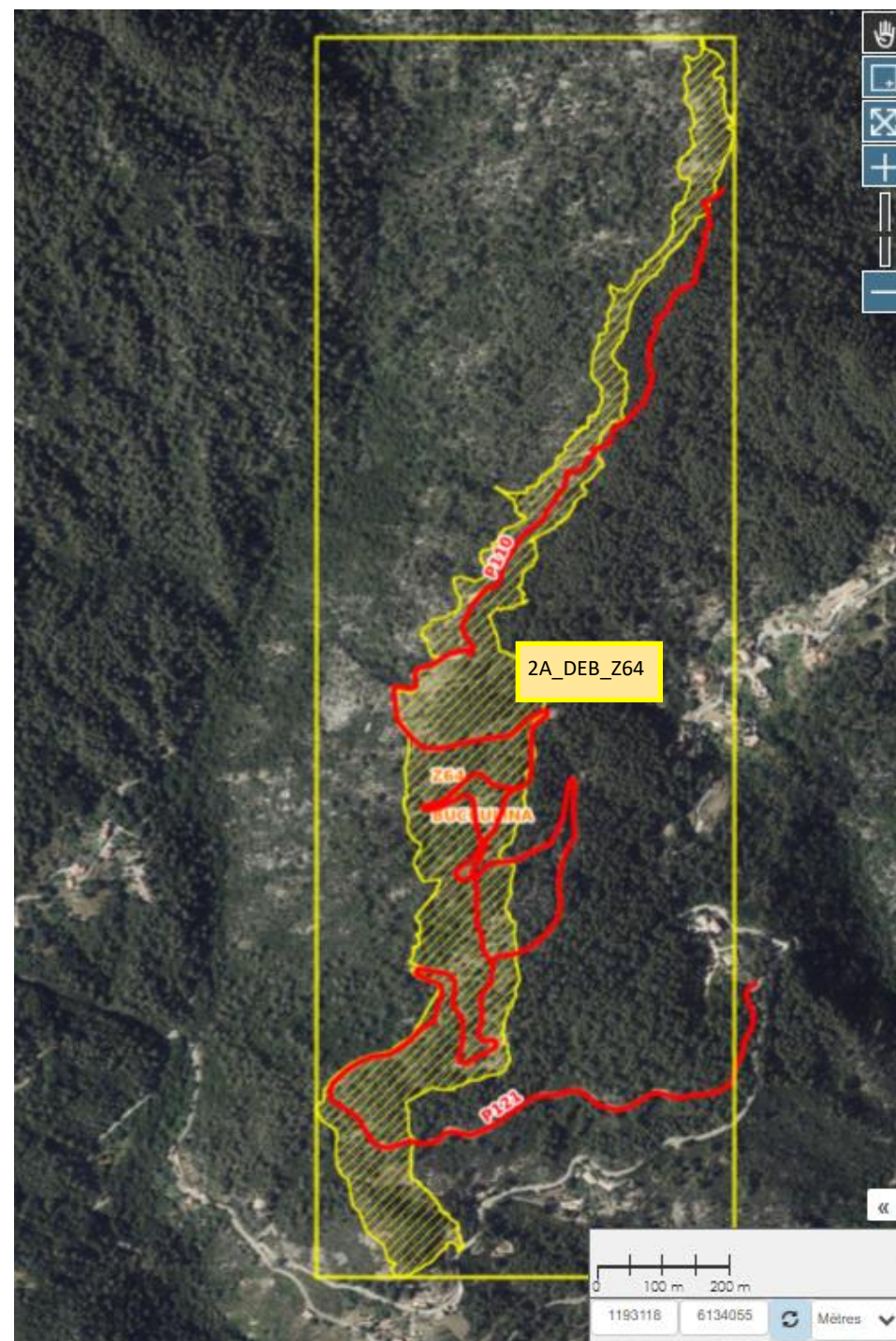
Appellation DFCI de la zone débroussaillée dans le département	ZR3
Ouvrage	ZONE DE REGROUPEMENT
Nom de l'ouvrage	FICAJOLA
Atlas	NON
Communes	PIANA
2015	SEVI-SORRU-CINARCA
Propriétaire	BIENS DE LA COMMUNE
Maitrise foncière	Propriété publique ou convention de gestion publique
Surface en hectares	1,476
Identifiant unique dans la zone	2A_DEB_ZR3
Identifiant unique du massif dans la zone	2A_MAF_PLPI_PIA
Type de débroussaillage	AUTRE
Année des derniers travaux	2023
Mois des derniers travaux	0
Type de prestataire ayant réalisé le dernier entretien	FORSAP
Mode d'intervention principal des derniers travaux	Mécanique ou manuel
Année limite présumée d'édition dans les cartes DFCI	0
Largeur moyenne du débroussaillage en mètres	0
Identifiant unique du maître d'ouvrage	PIANA
Identifiant de l'ouvrage DFCI	2A_OUV_ZR3
Type de travaux	à maintenir en état
Communauté de communes	SPELUNCA-LIAMONE
Compétence DFCI	NON
Groupement	Nord-zone 2
CI	Piana
Origine	PRMF
Origine1	PIANA



Appellation DFCI de la zone débroussaillée dans le département	ZR6
Ouvrage	ZONE DE REGROUPEMENT
Nom de l'ouvrage	TETE DE CHIEN
Atlas	OUI
Communes	PIANA
2015	SEVI-SORRU-CINARCA
Propriétaire	BIENS DE LA COMMUNE
Maitrise foncière	Propriété publique ou convention public
Soumise	FC PIANA
Surface en hectares	2,629
Identifiant unique dans la zone	2A_DEB_ZR6
Identifiant unique du massif dans la zone	2A_MAF_PRMF_PIA
Type de débroussaillage	AUTRE
Année des derniers travaux	2023
Mois des derniers travaux	0
Type de prestataire ayant réalisé le dernier entretien	FORSAP
Mode d'intervention principal des derniers travaux	Mécanique ou manuel
Année limite présumée d'édition dans les cartes DFCI	0
Largeur moyenne du débroussaillage en mètres	0
Identifiant unique du maître d'ouvrage	PIANA
Identifiant de l'ouvrage DFCI	2A_OUV_ZR6
Type de travaux	à maintenir en état
Communauté de communes	SPELUNCA-LIAMONE
Compétence DFCI	NON
Groupement	Nord-zone 2
CI	Piana
Origine	PRMF
Origine 1	PIANA



Appellation DFCI de la zone débroussaillée dans le département	Z64
Ouvrage	ZAL
Nom de l'ouvrage	BUCCULINA
Atlas	OUI
Communes	PASTRICCIOLA
2015	SEVI-SORRU-CINARCA
Propriétaire	BIENS DE LA COMMUNE
Maitrise foncière	Propriété publique ou convention publico
Soumise	FC PASTRICCIOLA
Surface en hectares	18,37
Identifiant unique dans la zone	2A_DEB_Z64
Identifiant unique du massif dans la zone	2A_MAF_PLPI_GUA
Type de débroussaillage	DFCI
Année des derniers travaux	2023
Mois des derniers travaux	0
Type de prestataire ayant réalisé le dernier entretien	FORSAP
Mode d'intervention principal des derniers travaux	Mécanique ou manuel
Année limite présumée d'édition dans les cartes DFCI	0
Largeur moyenne du débroussaillage en mètres	100
Identifiant unique du maître d'ouvrage	PASTRICCIOLA
Identifiant de l'ouvrage DFCI	2A_OUV_Z64
Type de travaux	à maintenir en état
Communauté de communes	SPELUNCA-LIAMONE
Compétence DFCI	NON
Groupement	Nord-zone 1
CI	Pastricciola
Origine	PLPI
Origine 1	CRUZZINI VALLEE DE GUAGNO
Appui	P121



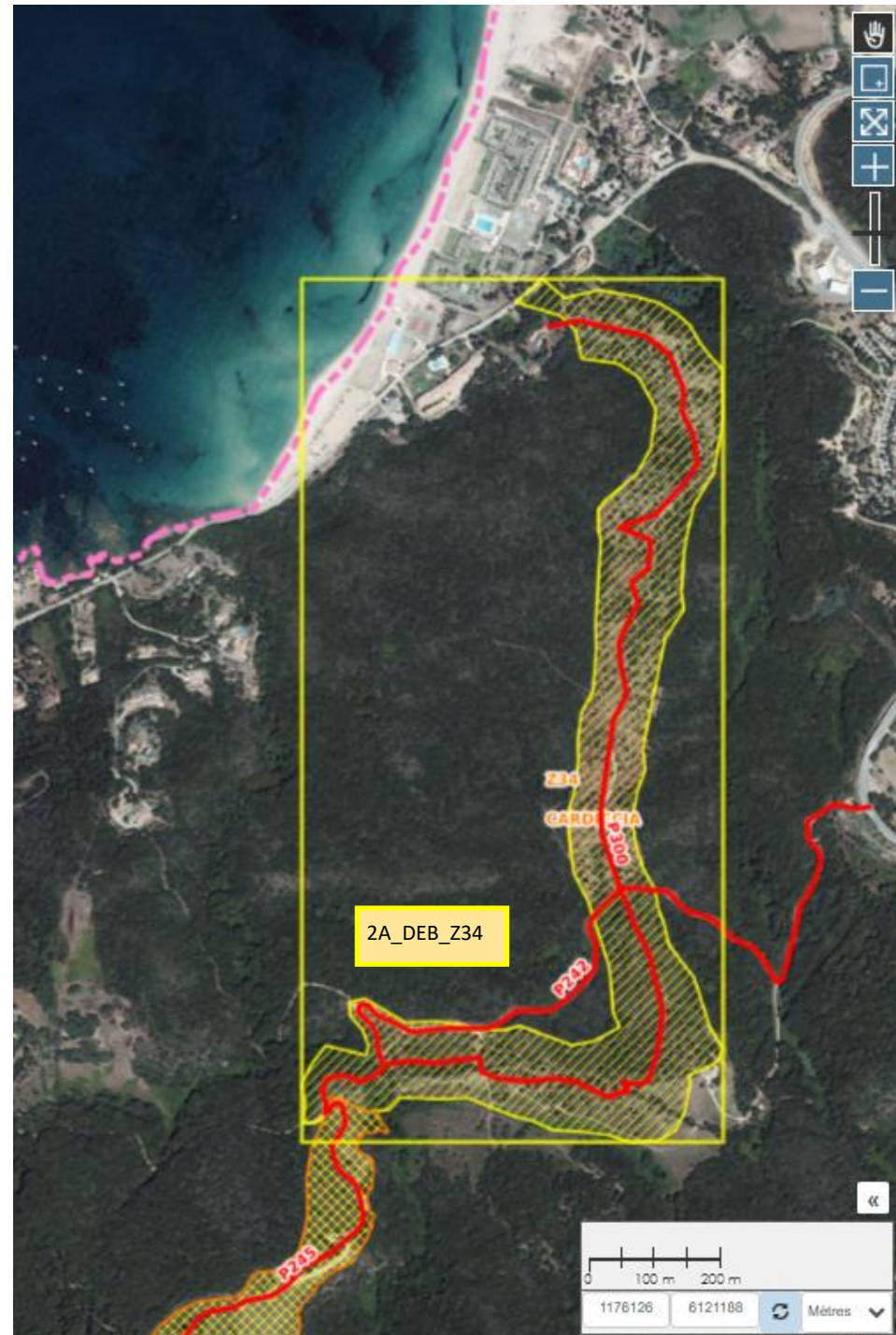
Appellation DFCI de la zone débroussaillée dans le département	ZGC76
Ouvrage	ZAL
Nom de l'ouvrage	ROVANI
Atlas	OUI
Communes	COGGIA
2015	SEVI-SORRU-CINARCA
Propriétaire	PRIVE ET AUTRE
Maitrise foncière	Non maitrisé
Surface en hectares	15,62
Identifiant unique dans la zone	2A_DEB_Z76
Identifiant unique du massif dans la zone	2A_MAF_PLPI_PIA
Type de débroussaillage	DFCI
Année des derniers travaux	2016
Mois des derniers travaux	0
Type de prestataire ayant réalisé le dernier entretien	FORSAP
Mode d'intervention principal des derniers travaux	Mécanique ou manuel
Année limite présumée d'édition dans les cartes DFCI	0
Largeur moyenne du débroussaillage en mètres	100
Identifiant unique du maître d'ouvrage	COGGIA
Identifiant de l'ouvrage DFCI	2A_OUV_Z76
Type de travaux	à maintenir en état
Communauté de communes	SPELUNCA-LIAMONE
Compétence DFCI	NON
Groupeement	Nord-zone 2
CI	Vico
Origine	PLPI
Origine 1	PIANA CARGESE



Appellation DFCI de la zone débroussaillée dans le département	Z6
Ouvrage	ZAL
Nom de l'ouvrage	FILANCINA
Atlas	OUI
Communes	CASAGLIONE
2015	SEVI-SORRU-CINARCA
Propriétaire	PRIVE ET AUTRE
Maitrise foncière	Concerné par une servitude
Surface en hectares	30,158
Identifiant unique dans la zone	2A_DEB_Z6
Identifiant unique du massif dans la zone	(2A_MAF_PLPI_AJA_CIN)
Type de débroussaillage	DFCI
Année des derniers travaux	2018
Mois des derniers travaux	0
Type de prestataire ayant réalisé le dernier entretien	FORSAP
Mode d'intervention principal des derniers travaux	Mécanique ou manuel
Année limite présumée d'édition dans les cartes DFCI	0
Largeur moyenne du débroussaillage en mètres	100
Identifiant unique du maître d'ouvrage	CASAGLIONE
Identifiant de l'ouvrage DFCI	2A_OUV_Z6
Type de travaux	à maintenir en état
Communauté de communes	SPELUNCA-LIAMONE
Compétence DFCI	NON
Groupement	Nord-zone 2
CI	Casaglione
Origine	PLPI
Origine 1	GRAND AJACCIO
Appui	P240



Appellation DFCI de la zone débroussaillée dans le département	Z34
Ouvrage	ZAL
Nom de l'ouvrage	CARDICCIA
Atlas	OUI
Communes	CALCATOGGIO
2015	SEVI-SORRU-CINARCA
Propriétaire	PRIVE ET AUTRE
Maîtrise foncière	Concerné par une servitude
Surface en hectares	20,819
Identifiant unique dans la zone	2A_DEB_Z34
Identifiant unique du massif dans la zone	(2A_MAF_PLPI_AJA_CIN)
Type de débroussaillage	DFCI
Année des derniers travaux	2017
Mois des derniers travaux	0
Type de prestataire ayant réalisé le dernier entretien	FORSAP
Mode d'intervention principal des derniers travaux	Mécanique ou manuel
Année limite présumée d'édition dans les cartes DFCI	0
Largeur moyenne du débroussaillage en mètres	100
Identifiant unique du maître d'ouvrage	CALCATOGGIO
Identifiant de l'ouvrage DFCI	2A_OUV_Z34
Type de travaux	à maintenir en état
Communauté de communes	SPELUNCA-LIAMONE
Compétence DFCI	NON
Groupement	Nord-zone 2
CI	Casaglione
Origine	PLPI
Origine1	GRAND AJACCIO
Date de création	2016
Appui	P300



Appellation DFCI de la zone débroussaillée dans le département	Z80
Ouvrage	ZAL
Nom de l'ouvrage	ACQUA FREDA
Atlas	OUI
Communes	AMBIGNA
2015	SEVI-SORRU-CINARCA
Propriétaire	PRIVE ET AUTRE
Maitrise foncière	Concerné par une servitude
Soumise	PRIVE
Surface en hectares	20,308947900390624
Identifiant unique dans la zone	2A_DEB_Z80
Identifiant unique du massif dans la zone	2A_MAF_PLPI_AJA_CIN
Type de débroussaillage	DFCI
Année des derniers travaux	2023
Mois des derniers travaux	0
Type de prestataire ayant réalisé le dernier entretien	FORSAP
Mode d'intervention principal des derniers travaux	Mécanique ou manuel
Année limite présumée d'édition dans les cartes DFCI	0
Largeur moyenne du débroussaillage en mètres	100
Identifiant unique du maitre d'ouvrage	CASAGLIONE
Identifiant de l'ouvrage DFCI	2A_OUV_Z80
Type de travaux	à maintenir en état
Communauté de communes	SPELUNCA-LIAMONE
Compétence DFCI	NON
Groupement	Nord-zone 2
CI	Casaglione
Origine	PLPI
Oriaine1	GRAND AJACCIO



Appellation DFCI de la zone débroussaillée dans le département	Z7
Ouvrage	ZAL
Nom de l'ouvrage	PETRA LUSTINCA
Atlas	OUI
Communes	CASAGLIONE
2015	SEVI-SORRU-CINARCA
Propriétaire	PRIVE ET AUTRE
Maitrise foncière	Concerné par une servitude
Soumise	PRIVE
Surface en hectares	21,797
Identifiant unique dans la zone	2A_DEB_Z7
Identifiant unique du massif dans la zone	(2A_MAF_PLPI_AJA_CIN)
Type de débroussaillage	DFCI
Année des derniers travaux	2023
Mois des derniers travaux	0
Type de prestataire ayant réalisé le dernier entretien	FORSAP
Mode d'intervention principal des derniers travaux	Mécanique ou manuel
Année limite présumée d'édition dans les cartes DFCI	0
Largeur moyenne du débroussaillage en mètres	100
Identifiant unique du maître d'ouvrage	CASAGLIONE
Identifiant de l'ouvrage DFCI	2A_OUV_Z7
Type de travaux	à maintenir en état
Communauté de communes	SPELUNCA-LIAMONE
Compétence DFCI	NON
Groupement	Nord-zone 2
CI	Casaglione
Origine	PLPI
Origine1	GRAND AJACCIO
Appui	P49



Appellation DFCI de la zone débroussaillée dans le département	ZR12
Ouvrage	ZONE DE REGROUPEMENT
Nom de l'ouvrage	PISCINE D'AITONE
Atlas	OUI
Communes	EVISA
2015	SEVI-SORRU-CINARCA
Propriétaire	CDC
Maîtrise foncière	Propriété publique ou convention avec le propriétaire public
Soumise	FT AITONE
Surface en hectares	1,53
Identifiant unique dans la zone	2A_DEB_ZR12
Identifiant unique du massif dans la zone	2A_MAF_PRMF_LON
Type de débroussaillage	AUTRE
Année des derniers travaux	2023
Mois des derniers travaux	0
Type de prestataire ayant réalisé le dernier entretien	FORSAP
Mode d'intervention principal des derniers travaux	Mécanique ou manuel
Année limite présumée d'édition dans les cartes DFCI	0
Largeur moyenne du débroussaillage en mètres	0
Identifiant unique du maître d'ouvrage	CDC
Identifiant de l'ouvrage DFCI	2A_OUV_ZR12
Type de travaux	à maintenir en état
Communauté de communes	SPELUNCA-LIAMONE
Compétence DFCI	NON
Groupement	Nord-zone 2
CI	Evisa
Origine	PRMF
Origine 1	LONCA-AITONE



Appellation DFCI de la zone débroussaillée dans le département	ZR14
Ouvrage	ZONE DE REGROUPEMENT
Nom de l'ouvrage	SALTU
Atlas	OUI
Communes	EVISA
2015	SEVI-SORRU-CINARCA
Propriétaire	CDC
Maîtrise foncière	Propriété publique ou convention public
Soumise	FC EVISA/OTA/SERRIERA
Surface en hectares	1,582
Identifiant unique dans la zone	2A_DEB_ZR14
Identifiant unique du massif dans la zone	2A_MAF_PRMF_LON
Type de débroussaillage	DFCI
Année des derniers travaux	2023
Mois des derniers travaux	0
Type de prestataire ayant réalisé le dernier entretien	FORSAP
Mode d'intervention principal des derniers travaux	Mécanique ou manuel
Année limite présumée d'édition dans les cartes DFCI	0
Largeur moyenne du débroussaillage en mètres	0
Identifiant unique du maître d'ouvrage	EVISA
Identifiant de l'ouvrage DFCI	2A_OUV_ZR14
Type de travaux	à maintenir en état
Communauté de communes	SPELUNCA-LIAMONE
Compétence DFCI	NON
Groupement	Nord-zone 1
CI	Evisa
Origine	PLPI
Origine1	LONCA-AITONE

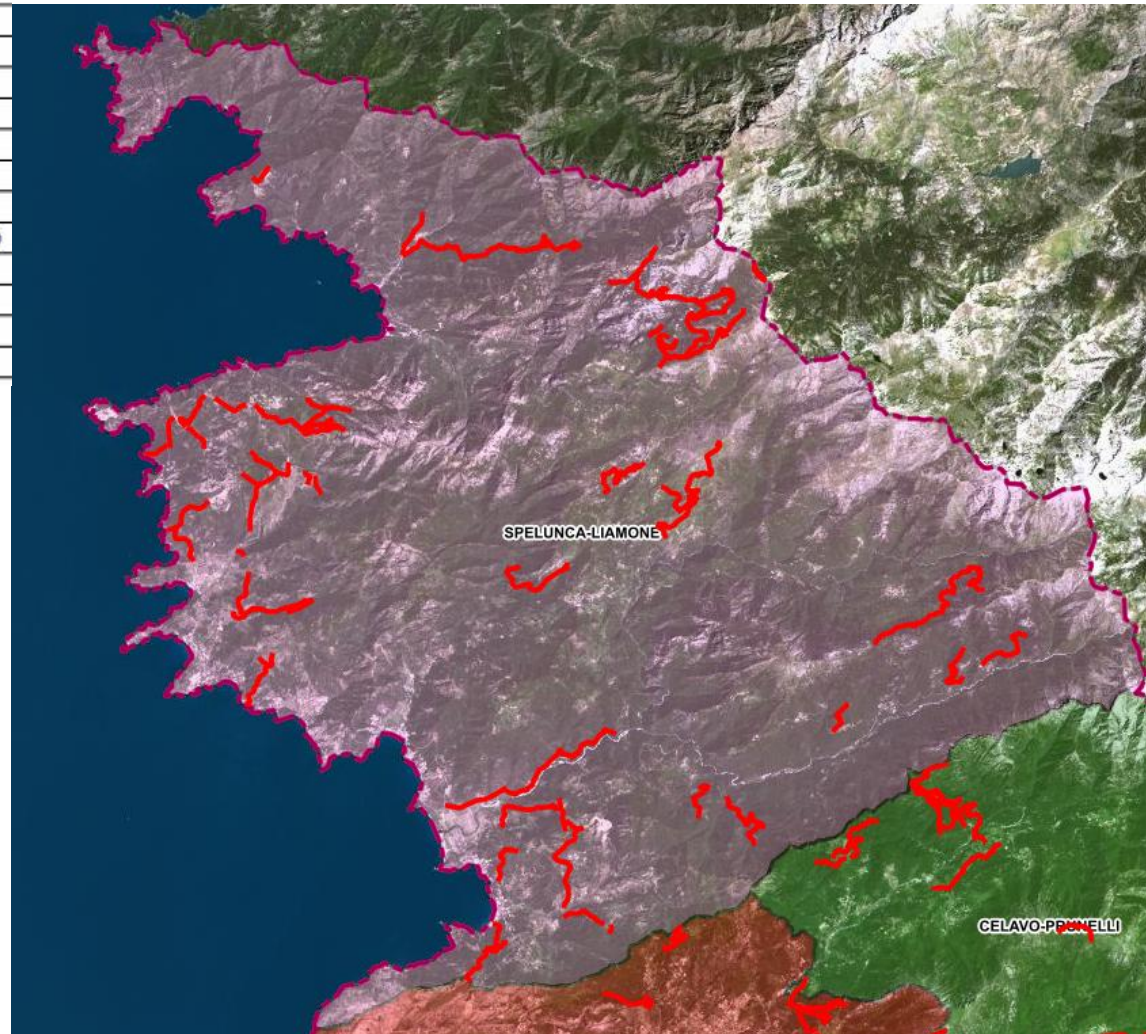


## Pistes DFCI

PISTE PLATEFORME	P245	BDR SAN BASTIANO	CALCATOGGIO
PISTE PLATEFORME	P76	CONDAMNES BRETELLE	EVISA
PISTE PLATEFORME	P75	FELCE	EVISA
PISTE PLATEFORME	P300	BDR CARDICCIA	CALCATOGGIO
PISTE PLATEFORME	P77	SALTU HBE	EVISA
PISTE PLATEFORME	P104	TAGGIA	LOPIGNA
PISTE PLATEFORME	P163	MOZZU	RENNO
PISTE PLATEFORME	P169	CUCARU	SANT ANDREA-D'ORCINO
PISTE PLATEFORME	P47	BDR MOLENDINU	CARGESE
PISTE PLATEFORME	P78	CUCCAVERA	EVISA
PISTE PLATEFORME	P80	CONDAMNES	EVISA
PISTE PLATEFORME	P242	BORGOMANO	CALCATOGGIO

### Descriptif des travaux:

- Reprofilage bandes de roulement en tant que de besoin sur un linéaire global de 32km
- éparage sur les pistes P242, P104, P163, P169 (12km linéaire)
- l'ensemble des points d'eau DFCI font l'objet d'un débroussaillage périmétrique systématique



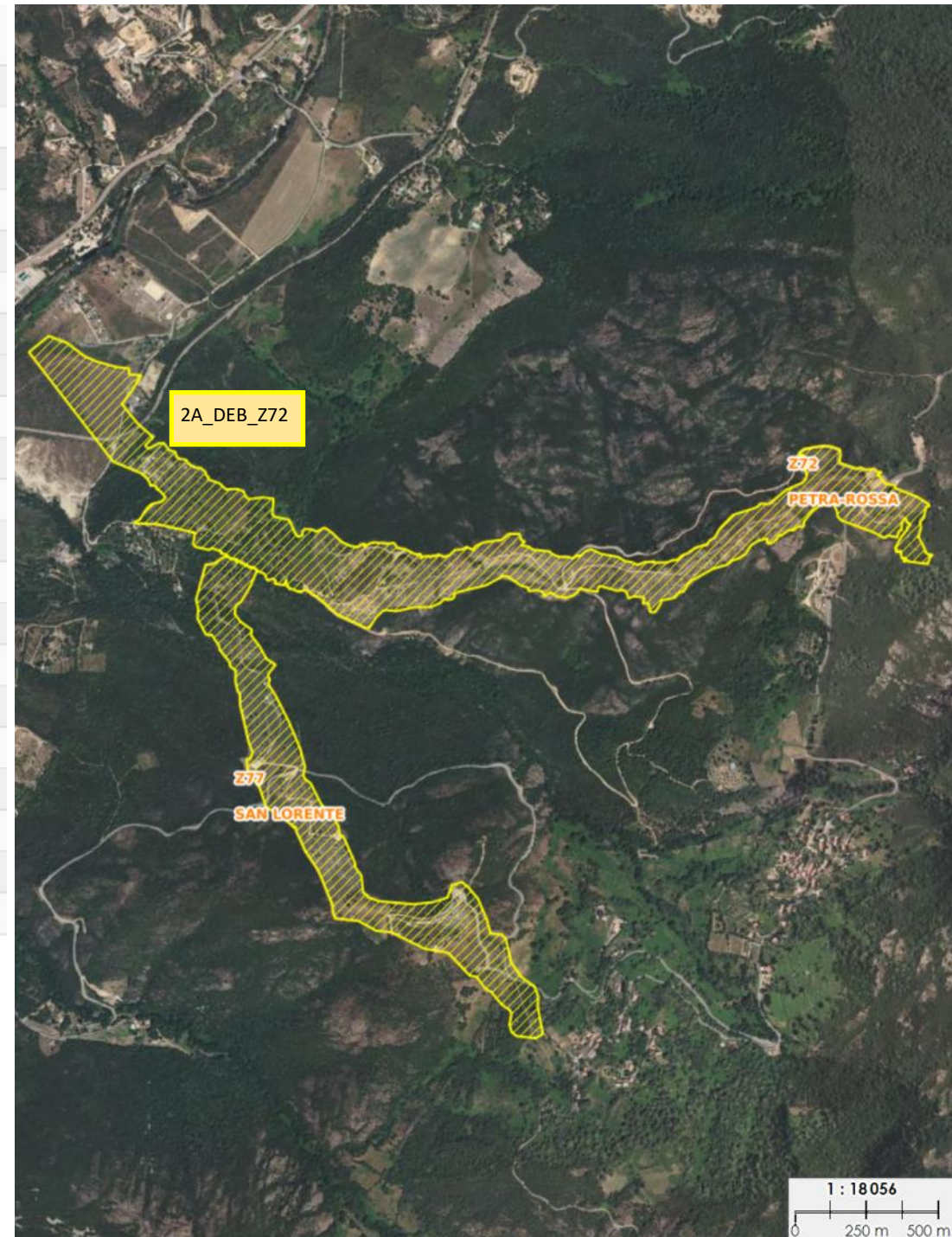
### Descriptif des travaux:

Entretien des abords des DZ de la PRMF de Piana en manuel (DZ4, 5, 6)



# Cumunità d'Agglomerazione di u Paese Aiaccinu

Appellation DFCI de la zone débroussaillée dans le département	Z72
Ouvrage	ZAL
Nom de l'ouvrage	PETRA-ROSSA
Atlas	OUI
Communes	PERI
2015	GRAVONA-PRUNELLI
Propriétaire	PRIVE ET AUTRE
Maitrise foncière	Concerné par une servitude
Surface en hectares	37,8630557462
Identifiant unique dans la zone	2A_DEB_Z72
Identifiant unique du massif dans la zone	GRAND AJACCIO
Type de débroussaillage	DFCI
Année des derniers travaux	2019
Mois des derniers travaux	0
Type de prestataire ayant réalisé le dernier entretien	FORSAP
Mode d'intervention principal des derniers travaux	Mécanique ou manuel
Année limite présumée d'édition dans les cartes DFCI	0
Largeur moyenne du débroussaillage en mètres	100
Identifiant unique du maître d'ouvrage	PERI
Identifiant de l'ouvrage DFCI	2A_OUV_Z72
Type de travaux	à maintenir en état
Communauté de communes	CAPA



Appellation DFCI de la zone débroussaillée dans le département	Z77
Ouvrage	ZAL
Nom de l'ouvrage	SAN LORENTE
Atlas	OUI
Communes	PERI
2015	GRAVONA-PRUNELLI
Propriétaire	BIENS DE LA COMMUNE
Maitrise foncière	Concerné par une servitude
Surface en hectares	19,6420486507
Identifiant unique dans la zone	2A_DEB_Z77
Identifiant unique du massif dans la zone	GRAND AJACCIO
Type de débroussaillage	DFCI
Année des derniers travaux	2019
Mois des derniers travaux	0
Type de prestataire ayant réalisé le dernier entretien	FORSAP
Mode d'intervention principal des derniers travaux	Mécanique ou manuel
Année limite présumée d'édition dans les cartes DFCI	0
Largeur moyenne du débroussaillage en mètres	100
Identifiant unique du maitre d'ouvrage	PERI
Identifiant de l'ouvrage DFCI	2A_OUV_Z77
Type de travaux	à maintenir en état
Communauté de communes	CAPA

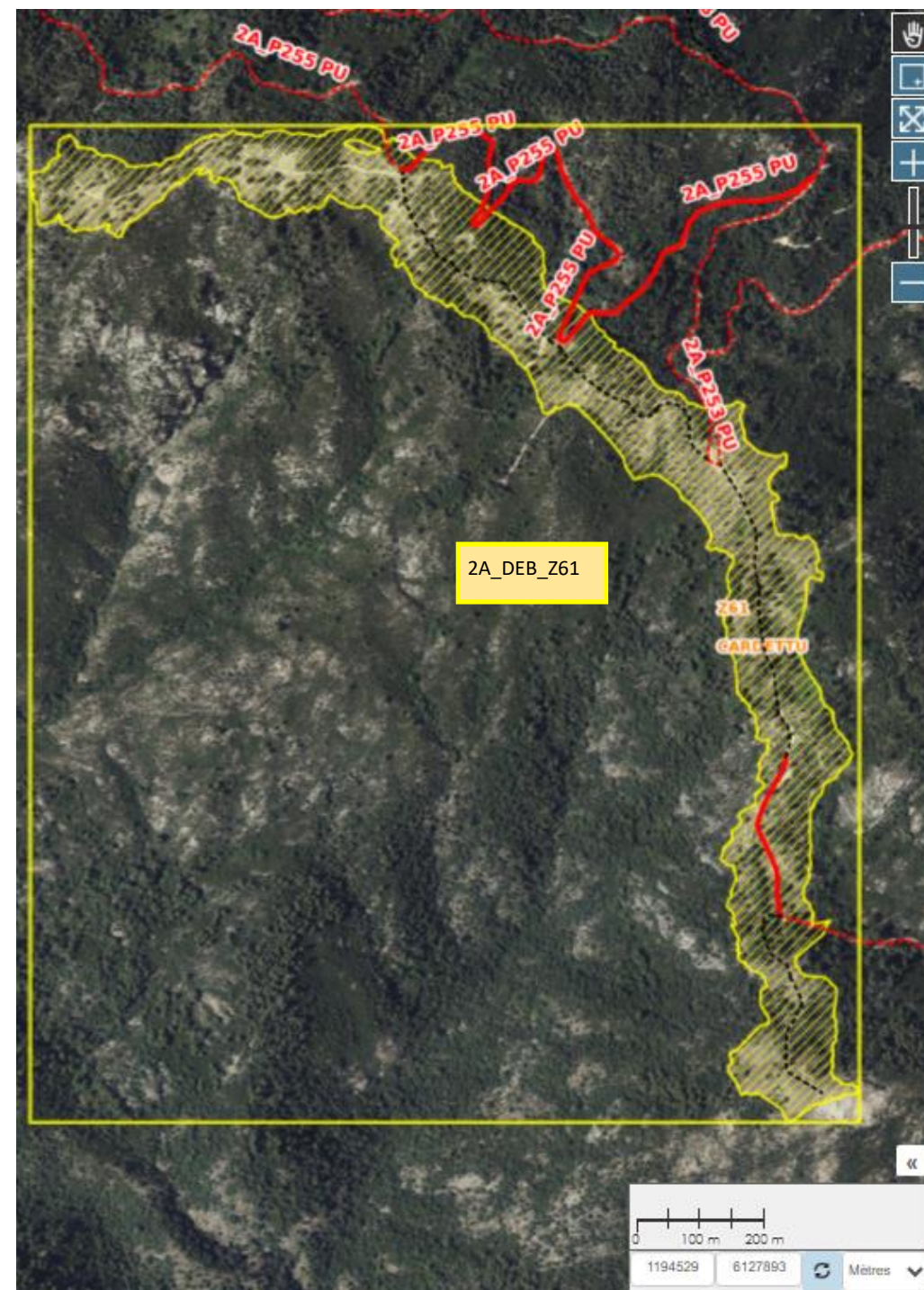


Appellation DFCI de la zone débroussaillée dans le département	Z10
Ouvrage	ZAL
Nom de l'ouvrage	CUTTOLI
Atlas	OUI
Communes	CUTTOLI-CORTICCHIATO
2015	GRAVONA-PRUNELLI
Propriétaire	BIENS DE LA COMMUNE
Maitrise foncière	Propriété publique ou convention avec le propriétaire public
Surface en hectares	11,508246389
Identifiant unique dans la zone	2A_DEB_Z10
Identifiant unique du massif dans la zone	GRAND AJACCIO
Type de débroussaillage	DFCI
Année des derniers travaux	2017
Mois des derniers travaux	0
Type de prestataire ayant réalisé le dernier entretien	FORSAP
Mode d'intervention principal des derniers travaux	Mécanique ou manuel
Année limite présumée d'édition dans les cartes DFCI	0
Largeur moyenne du débroussaillage en mètres	100
Identifiant unique du maître d'ouvrage	CUTTOLI-CORTICCHIATO
Identifiant de l'ouvrage DFCI	2A_OUV_Z10
Type de travaux	à maintenir en état
Communauté de communes	CAPA



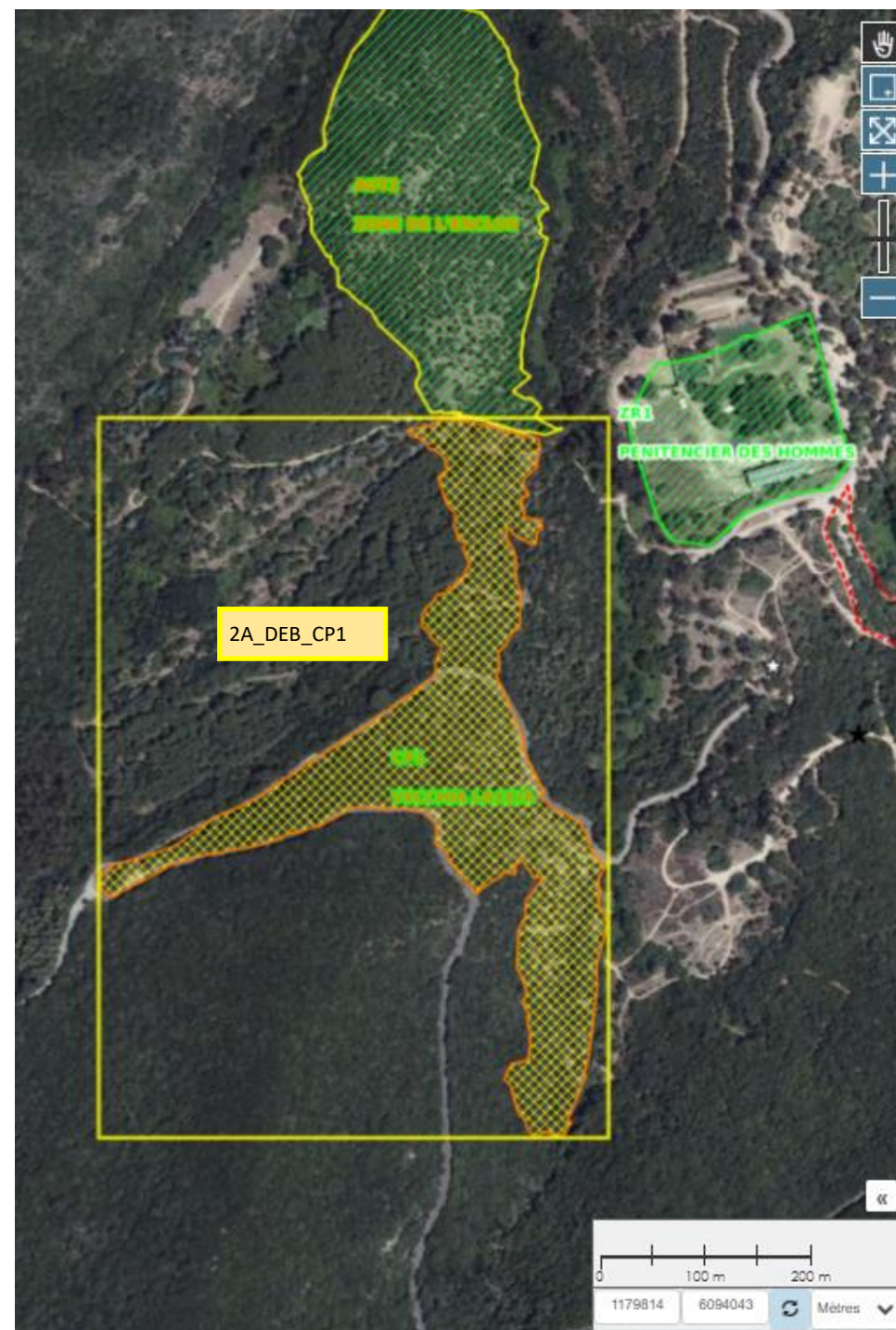
# Pieve di u Celavu—Prunelli

Appellation DFCI de la zone débroussaillée dans le département	Z61
Ouvrage	ZAL
Nom de l'ouvrage	CARETTU
Atlas	OUI
Communes	TAVERA
2015	GRAVONA-PRUNELLI
Propriétaire	BIENS DE LA COMMUNE
Maitrise foncière	Concerné par une servitude
Soumise	FC TAVERA
Surface en hectares	26,959
Identifiant unique dans la zone	2A_DEB_Z61
Identifiant unique du massif dans la zone	2A_MAF_PRMF_VER
Type de débroussaillage	DFCI
Année des derniers travaux	2018
Mois des derniers travaux	0
Type de prestataire ayant réalisé le dernier entretien	FORSAP
Mode d'intervention principal des derniers travaux	Mécanique ou manuel
Année limite présumée d'édition dans les cartes DFCI	0
Largeur moyenne du débroussaillage en mètres	100
Identifiant unique du maître d'ouvrage	TAVERA
Identifiant de l'ouvrage DFCI	2A_OUV_Z61
Type de travaux	à maintenir en état
Communauté de communes	CELAVO-PRUNELLI



# Pieve di l'Ornanu è di u Taravu

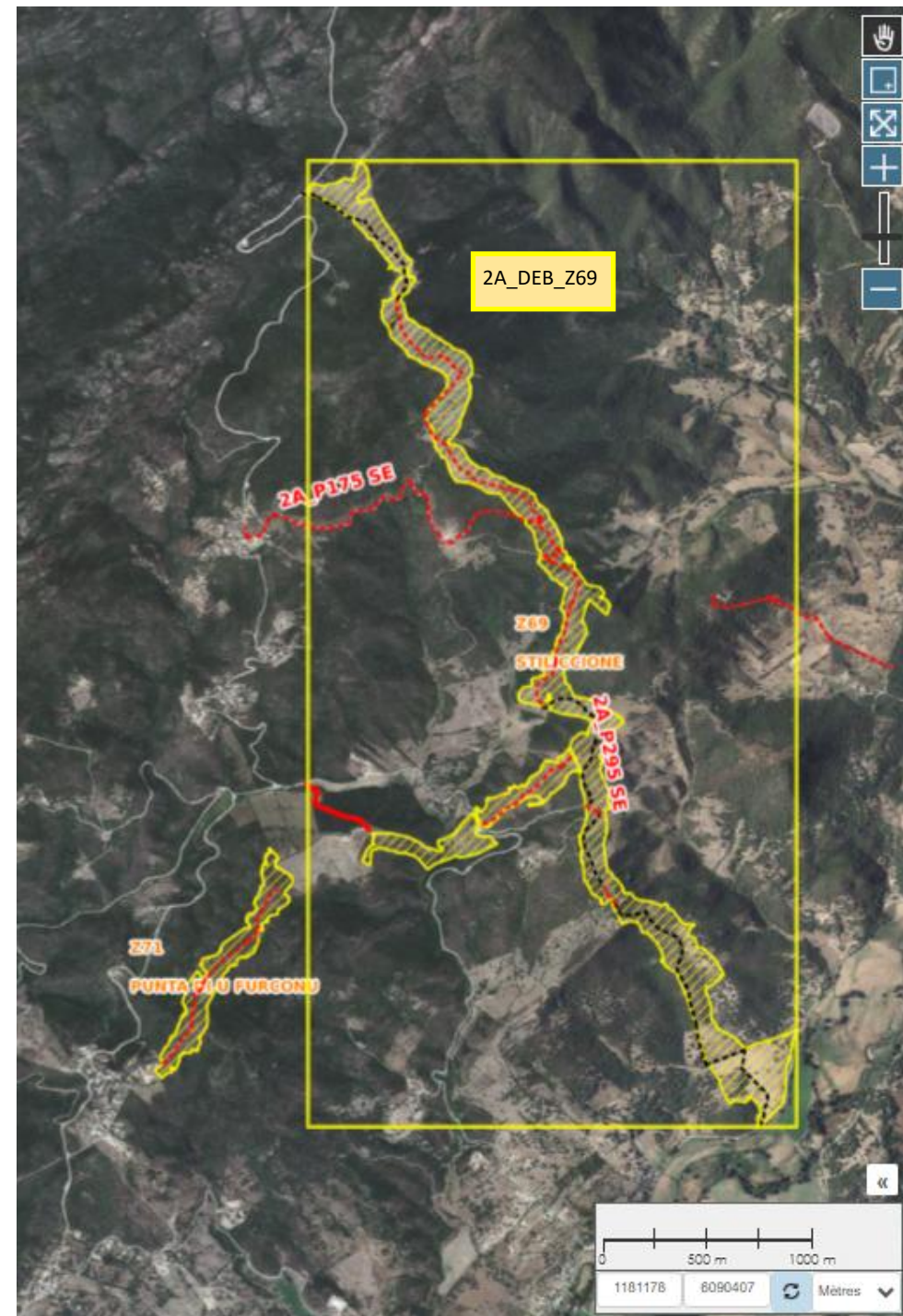
Appellation DFCI de la zone débroussaillée dans le département	CP1
Ouvrage	CP
Nom de l'ouvrage	VECCHIA LACCIA
Atlas	NON
Communes	COTI-CHIAVARI
2015	TARAVO-ORNANO
Propriétaire	CDC
Maîtrise foncière	Propriété publique ou convention public
Soumise	FC COTI CHIAVARI/FRASSETO
Surface en hectares	6,995
Identifiant unique dans la zone	2A_DEB_AUT1
Identifiant unique du massif dans la zone	2A_MAF_PRMF_COT
Type de débroussaillage	AUTRE
Année des derniers travaux	2018
Mois des derniers travaux	0
Type de prestataire ayant réalisé le dernier entretien	FORSAP
Mode d'intervention principal des derniers travaux	Mécanique ou manuel
Année limite présumée d'édition dans les cartes DFCI	0
Largeur moyenne du débroussaillage en mètres	0
Identifiant unique du maître d'ouvrage	COTI-CHIAVARI
Identifiant de l'ouvrage DFCI	2A_OUV_CP1
Type de travaux	à maintenir en état
Communauté de communes	PIEVE DE L'ORNANO
Compétence DFCI	NON
Groupement	Nord-zone 1
CI	Pietrosella
Origine	PRMF
Origine 1	COTI



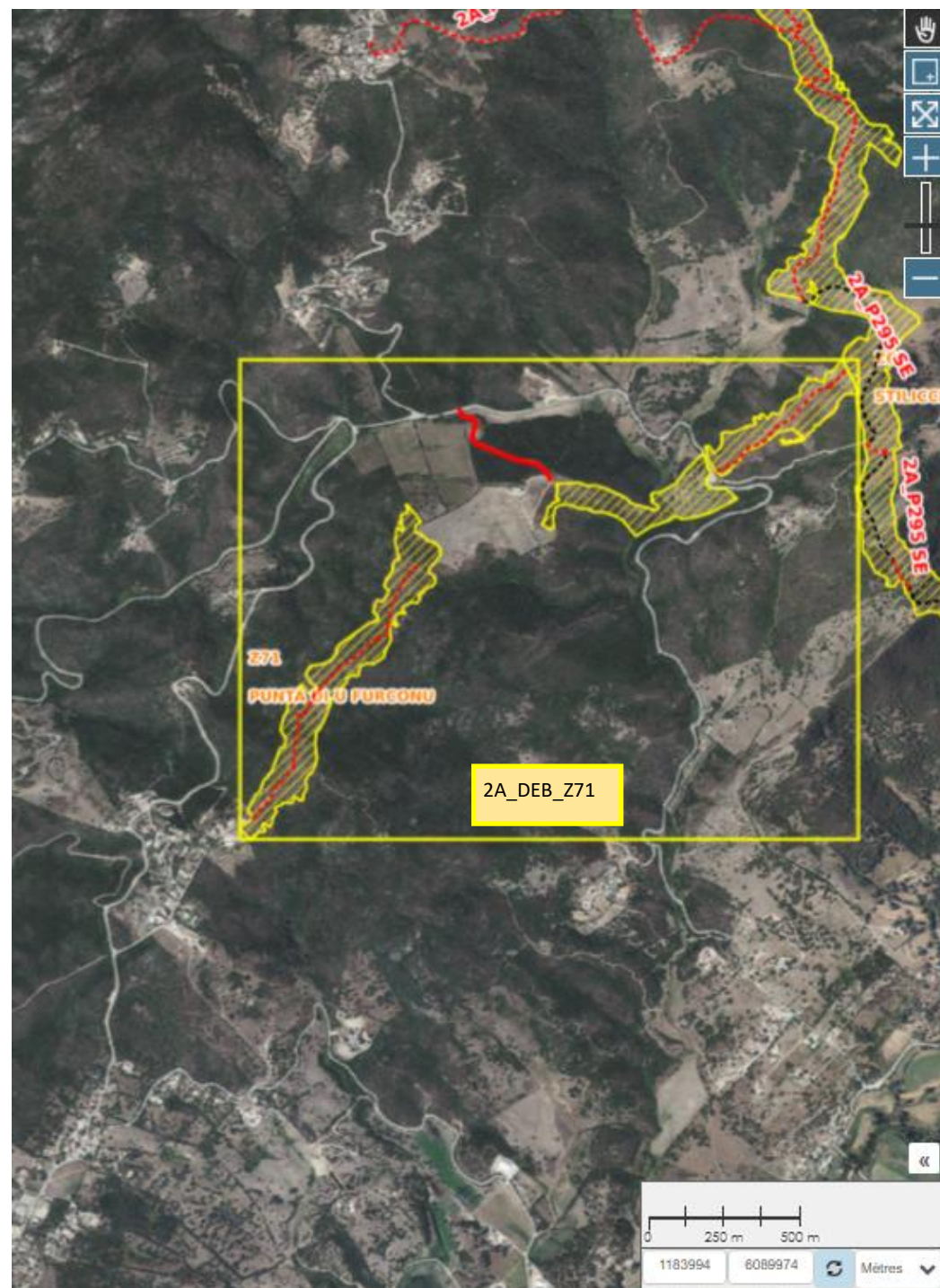
Appellation DFCI de la zone débroussaillée dans le département	AUT10
Ouvrage	AUTORESISTANCE
Nom de l'ouvrage	SANT ANTONE
Atlas	NON
Communes	PALNECA
2015	TARAVO-ORNANO
Propriétaire	CDC
Maitrise foncière	Propriété publique ou convention publico
Soumise	FT SANT ANTONE
Surface en hectares	0,511
Identifiant unique dans la zone	2A_DEB_AUT10
Identifiant unique du massif dans la zone	2A_MAF_PRMF_SAN
Type de débroussaillage	DFCI
Année des derniers travaux	2018
Mois des derniers travaux	0
Type de prestataire ayant réalisé le dernier entretien	FORSAP
Mode d'intervention principal des derniers travaux	Mécanique ou manuel
Année limite présumée d'édition dans les cartes DFCI	0
Largeur moyenne du débroussaillage en mètres	0
Identifiant unique du maître d'ouvrage	PALNECA
Identifiant de l'ouvrage DFCI	2A_OUV_AUT10
Type de travaux	à maintenir en état
Communauté de communes	ORNANO ET TARAVO
Compétence DFCI	NON
Groupement	Sud-zone 2
CI	Cozzano
Origine	PRMF
Origine 1	SANT ANTONE



Appellation DFCI de la zone débroussaillée dans le département	Z69
Ouvrage	ZAL
Nom de l'ouvrage	STILICCIONE
Atlas	OUI
Communes	SERRA-DI-FERRO
2015	TARAVO-ORNANO
Propriétaire	PRIVE ET AUTRE
Maitrise foncière	Concerné par une servitude
Surface en hectares	72,963
Identifiant unique dans la zone	2A_DEB_Z69
Identifiant unique du massif dans la zone	2A_MAF_PLPI_BAR
Type de débroussaillage	DFCI
Année des derniers travaux	2018
Mois des derniers travaux	0
Type de prestataire ayant réalisé le dernier entretien	FORSAP
Mode d'intervention principal des derniers travaux	Mécanique ou manuel
Année limite présumée d'édition dans les cartes DFCI	0
Largeur moyenne du débroussaillage en mètres	100
Identifiant unique du maître d'ouvrage	SERRA-DI-FERRO
Identifiant de l'ouvrage DFCI	2A_OUV_Z69
Type de travaux	à maintenir en état
Communauté de communes	ORNANO ET TARAVO
Compétence DFCI	NON
Groupement	Sud-zone 2
CI	Pila-Canale
Origine	PLPI
Origine 1	BARACCI BAS TARAVO

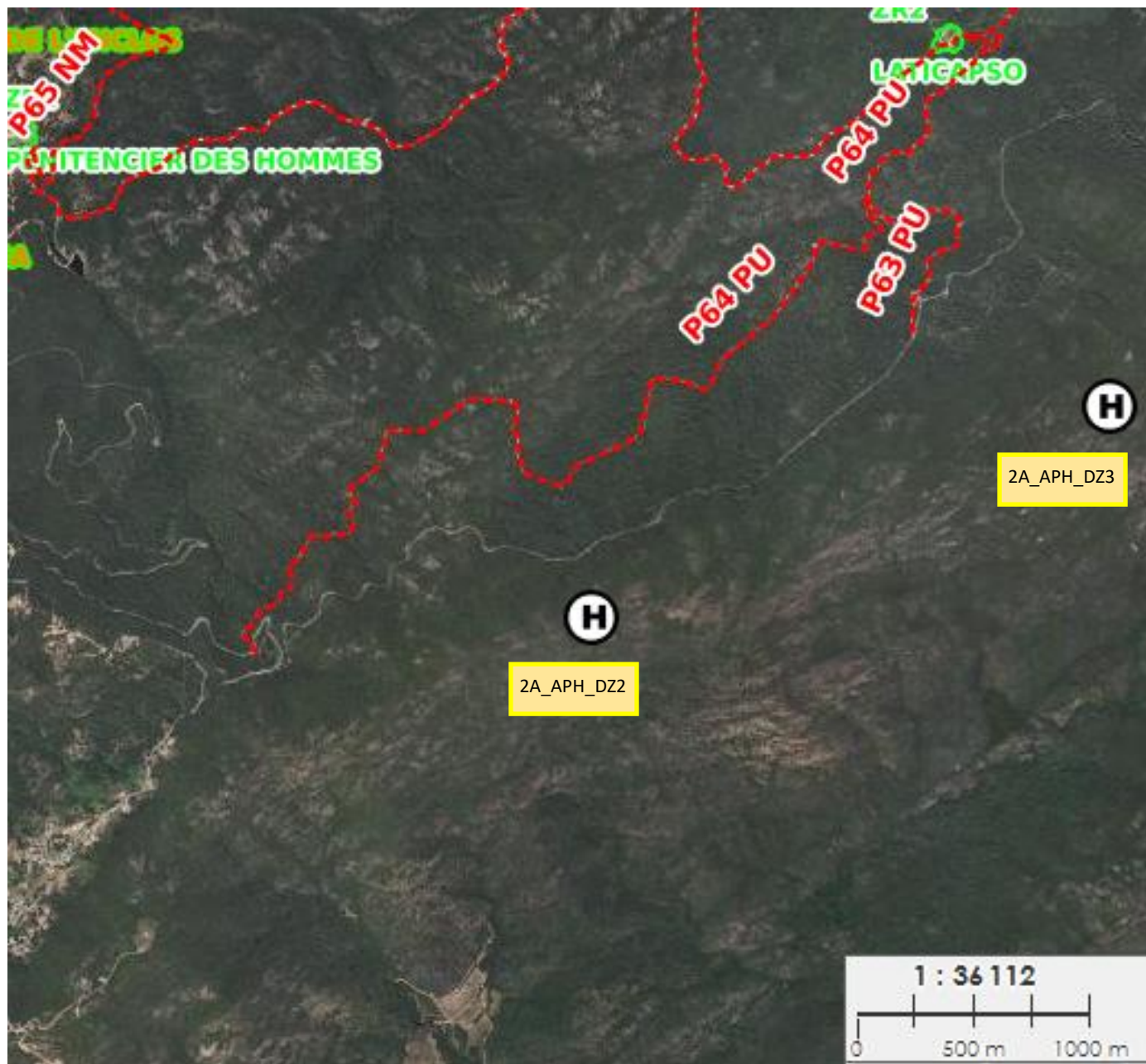


Appellation DFCI de la zone débroussaillée dans le département	Z71
Ouvrage	ZAL
Nom de l'ouvrage	PUNTA DI U FURCONU
Atlas	NON
Communes	SERRA-DI-FERRO
2015	TARAVO-ORNANO
Propriétaire	PRIVE ET AUTRE
Maitrise foncière	Concerné par une servitude
Surface en hectares	20,58
Identifiant unique dans la zone	2A_DEB_Z71
Identifiant unique du massif dans la zone	2A_MAF_PLPI_BAR
Type de débroussaillage	DFCI
Année des derniers travaux	2018
Mois des derniers travaux	0
Type de prestataire ayant réalisé le dernier entretien	FORSAP
Mode d'intervention principal des derniers travaux	Mécanique ou manuel
Année limite présumée d'édition dans les cartes DFCI	0
Largeur moyenne du débroussaillage en mètres	100
Identifiant unique du maître d'ouvrage	SERRA-DI-FERRO
Identifiant de l'ouvrage DFCI	2A_OUV_Z71
Type de travaux	à maintenir en état
Communauté de communes	ORNANO ET TARAVO
Compétence DFCI	NON
Groupement	Sud-zone 2
CI	Pila-Canale
Origine	PLPI
Origine 1	BARACCI BAS TARAVO



**Descriptif des travaux:**

Entretien des abords des DZ en manuel

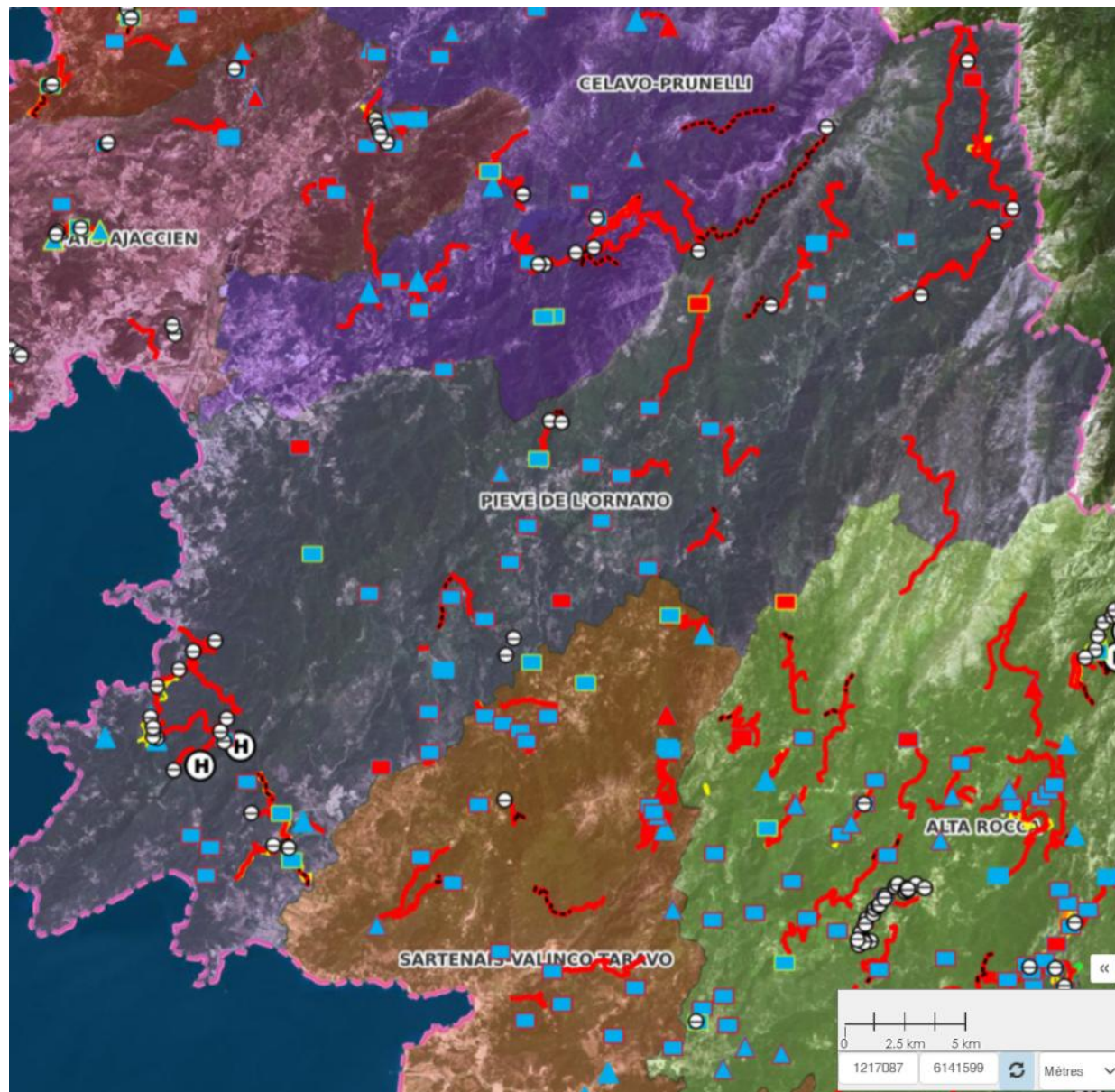


## Pistes DFCI

PISTE PATEFORME	P194	SALETRU
PISTE PATEFORME	P116	SIALELLA
PISTE PATEFORME	P120	PIATONE
PISTE PATEFORME	P16	RUCHETTO
PISTE PATEFORME	P265	STRADA LIVISANA
PISTE PATEFORME	P33	CONCA

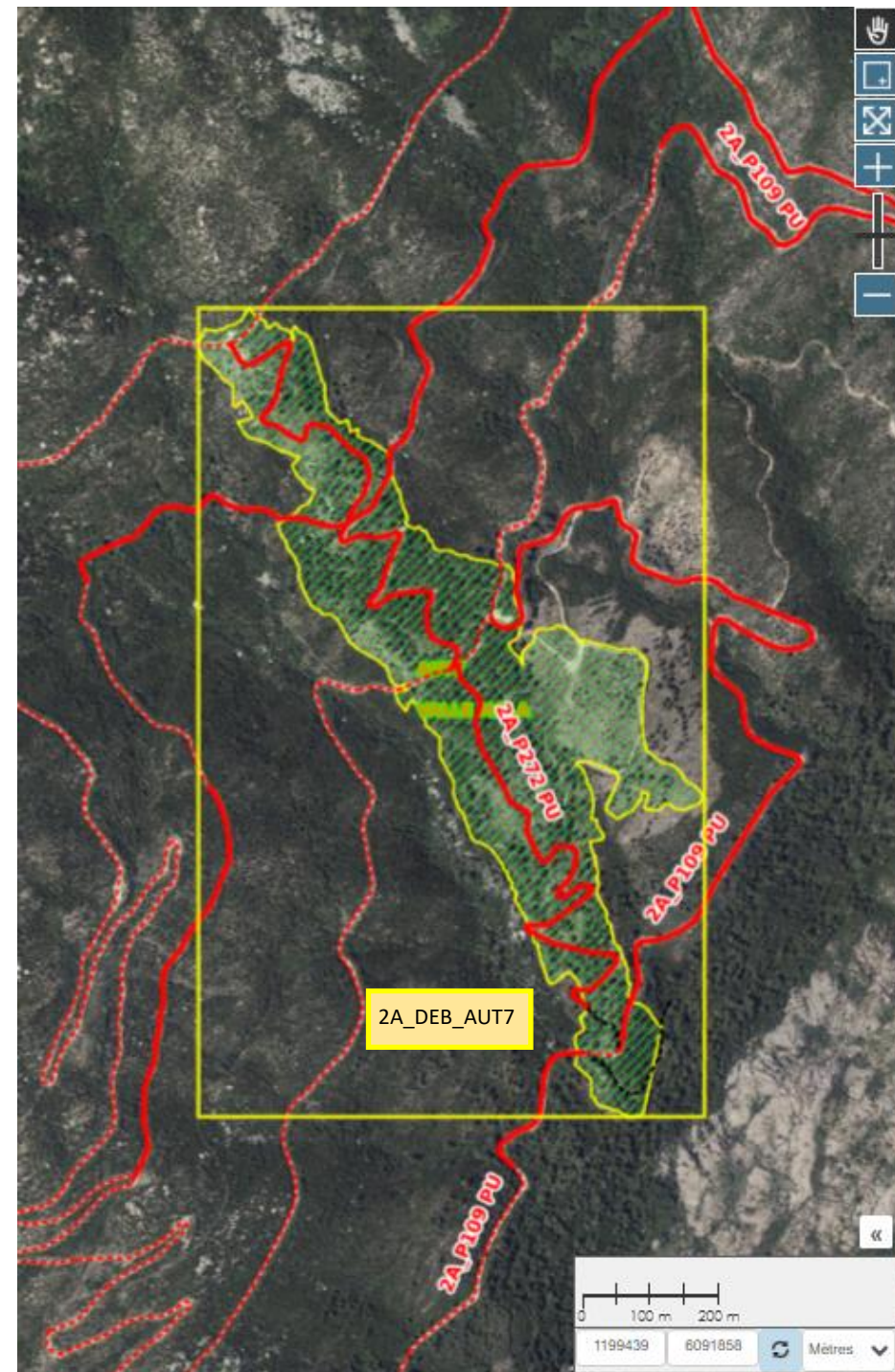
### Descriptif des travaux:

- Reprofilage bandes de roulement en tant que de besoin sur un linéaire global de 27km
- Entretien des Bandes Débroussaillées de Sécurité (43km)
- l'ensemble des points d'eau DFCI font l'objet d'un débroussaillage périmétrique systématique



# Sartinesu - Valincu - Taravu

Appellation DFCI de la zone débroussaillée dans le département	AUT7
Ouvrage	AUTORESISTANCE
Nom de l'ouvrage	VALLE MALA
Atlas	NON
Communes	MOCA-CROCE
2015	TARAVO-ORNANO
Propriétaire	CDC
Maîtrise foncière	Propriété publique ou convention c public
Soumise	FT VALLE MALA
Surface en hectares	22,079
Identifiant unique dans la zone	2A_DEB_AUT7
Identifiant unique du massif dans la zone	2A_MAF_PRMF_VLM
Type de débroussaillage	AUTRE
Année des derniers travaux	2017
Mois des derniers travaux	0
Type de prestataire ayant réalisé le dernier entretien	FORSAP
Mode d'intervention principal des derniers travaux	Mécanique ou manuel
Année limite présumée d'édition dans les cartes DFCI	0
Largeur moyenne du débroussaillage en mètres	0
Identifiant unique du maître d'ouvrage	CDC
Identifiant de l'ouvrage DFCI	2A_OUV_AUT7
Type de travaux	à maintenir en état
Communauté de communes	SARTENAIS-VALINCO-TARAVO
Compétence DFCI	NON
Groupement	Sud-zone 2
CI	Petreto-Biochisano
Origine	PRMF
Origine1	VALLE MALE



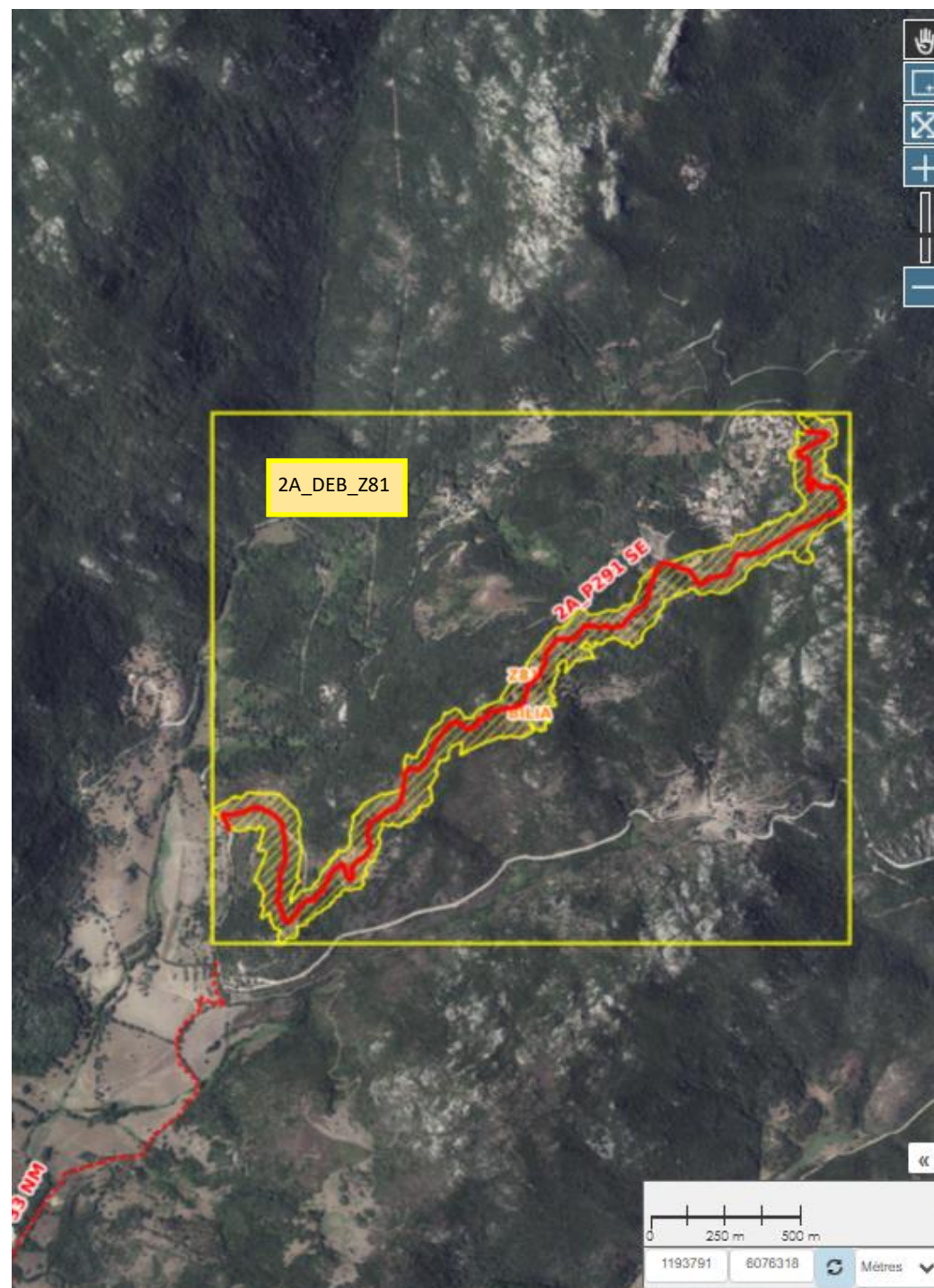
Appellation DFCI de la zone débroussaillée dans le département	Z18
Ouvrage	ZAL
Nom de l'ouvrage	PENTA
Atlas	OUI
Communes	PETRETO-BICCHISANO
2015	TARAVO-ORNANO
Propriétaire	PRIVE ET AUTRE
Maitrise foncière	Non maîtrisé
Surface en hectares	37,187
Identifiant unique dans la zone	2A_DEB_Z18
Identifiant unique du massif dans la zone	2A_MAF_PLPI_BAR
Type de débroussaillage	DFCI
Année des derniers travaux	2018
Mois des derniers travaux	0
Type de prestataire ayant réalisé le dernier entretien	FORSAP
Mode d'intervention principal des derniers travaux	Mécanique ou manuel
Année limite présumée d'édition dans les cartes DFCI	0
Largeur moyenne du débroussaillage en mètres	100
Identifiant unique du maître d'ouvrage	PETRETO-BICCHISANO
Identifiant de l'ouvrage DFCI	2A_OUV_Z18
Type de travaux	à maintenir en état
Communauté de communes	SARTENAIS-VALINCO-TARAVO
Compétence DFCI	NON
Groupement	Sud-zone 2
CI	Petreto-Bicchisano
Origine	PLPI
Origine 1	BARACCI BAS TARAVO



Appellation DFCI de la zone débroussaillée dans le département	Z11
Ouvrage	ZAL
Nom de l'ouvrage	GIUNCHETO
Atlas	OUI
Communes	GIUNCHETO
2015	SARTENAIS-VALINCO
Propriétaire	PRIVE ET AUTRE
Maitrise foncière	Concerné par une servitude
Surface en hectares	21,136
Identifiant unique dans la zone	2A_DEB_Z11
Identifiant unique du massif dans la zone	2A_MAF_PLPI_SAR
Type de débroussaillage	DFCI
Année des derniers travaux	2017
Mois des derniers travaux	0
Type de prestataire ayant réalisé le dernier entretien	FORSAP
Mode d'intervention principal des derniers travaux	Mécanique ou manuel
Année limite présumée d'édition dans les cartes DFCI	0
Largeur moyenne du débroussaillage en mètres	100
Identifiant unique du maître d'ouvrage	GIUNCHETO
Identifiant de l'ouvrage DFCI	2A_OUV_Z11
Type de travaux	à maintenir en état
Communauté de communes	SARTENAIS-VALINCO-TARAVO
Compétence DFCI	NON
Groupement	Sud-zone 2
CI	Rizzanese
Origine	PLPI
Origine 1	SARTENAIS



Appellation DFCI de la zone débroussaillée dans le département	Z81
Ouvrage	ZAL
Nom de l'ouvrage	BILIA
Atlas	OUI
Communes	BILIA
2015	SARTENAIS-VALINCO
Propriétaire	PRIVE ET AUTRE
Maitrise foncière	Concerné par une servitude
Surface en hectares	36,934
Identifiant unique dans la zone	2A_DEB_Z81
Identifiant unique du massif dans la zone	2A_MAF_PLPI_SAR
Type de débroussaillage	DFCI
Année des derniers travaux	2017
Mois des derniers travaux	0
Type de prestataire ayant réalisé le dernier entretien	FORSAP
Mode d'intervention principal des derniers travaux	Mécanique ou manuel
Année limite présumée d'édition dans les cartes DFCI	0
Largeur moyenne du débroussaillage en mètres	100
Identifiant unique du maître d'ouvrage	BILIA
Identifiant de l'ouvrage DFCI	2A_OUV_Z81
Type de travaux	à maintenir en état
Communauté de communes	SARTENAIS-VALINCO-TARAVO
Compétence DFCI	NON
Groupement	Sud-zone 2
CI	Rizzanese
Origine	PLPI
Origine 1	SARTENAIS



# L'Alta Rocca



Appellation DFCI de la zone débroussaillée dans le département	Z56
Ouvrage	ZAL
Nom de l'ouvrage	BARBONA
Atlas	OUI
Communes	ZONZA
2015	BAVELLA
Propriétaire	PRIVE ET AUTRE
Maitrise foncière	Concerné par une servitude
Surface en hectares	12,855
Identifiant unique dans la zone	2A_DEB_Z56
Identifiant unique du massif dans la zone	2A_MAF_PLPI_SUD
Type de débroussaillage	DFCI
Année des derniers travaux	2018
Mois des derniers travaux	0
Type de prestataire ayant réalisé le dernier entretien	FORSAP
Mode d'intervention principal des derniers travaux	Mécanique ou manuel
Année limite présumée d'édition dans les cartes DFCI	0
Largeur moyenne du débroussaillage en mètres	100
Identifiant unique du maître d'ouvrage	ALTA ROCCA
Identifiant de l'ouvrage DFCI	2A_OUV_Z56
Type de travaux	à maintenir en état
Communauté de communes	ALTA-ROCCA
Compétence DFCI	OUI
Groupement	Sud-zone 1
CI	Sainte Lucie
Origine	PLPI
Origine 1	SUD CORSE



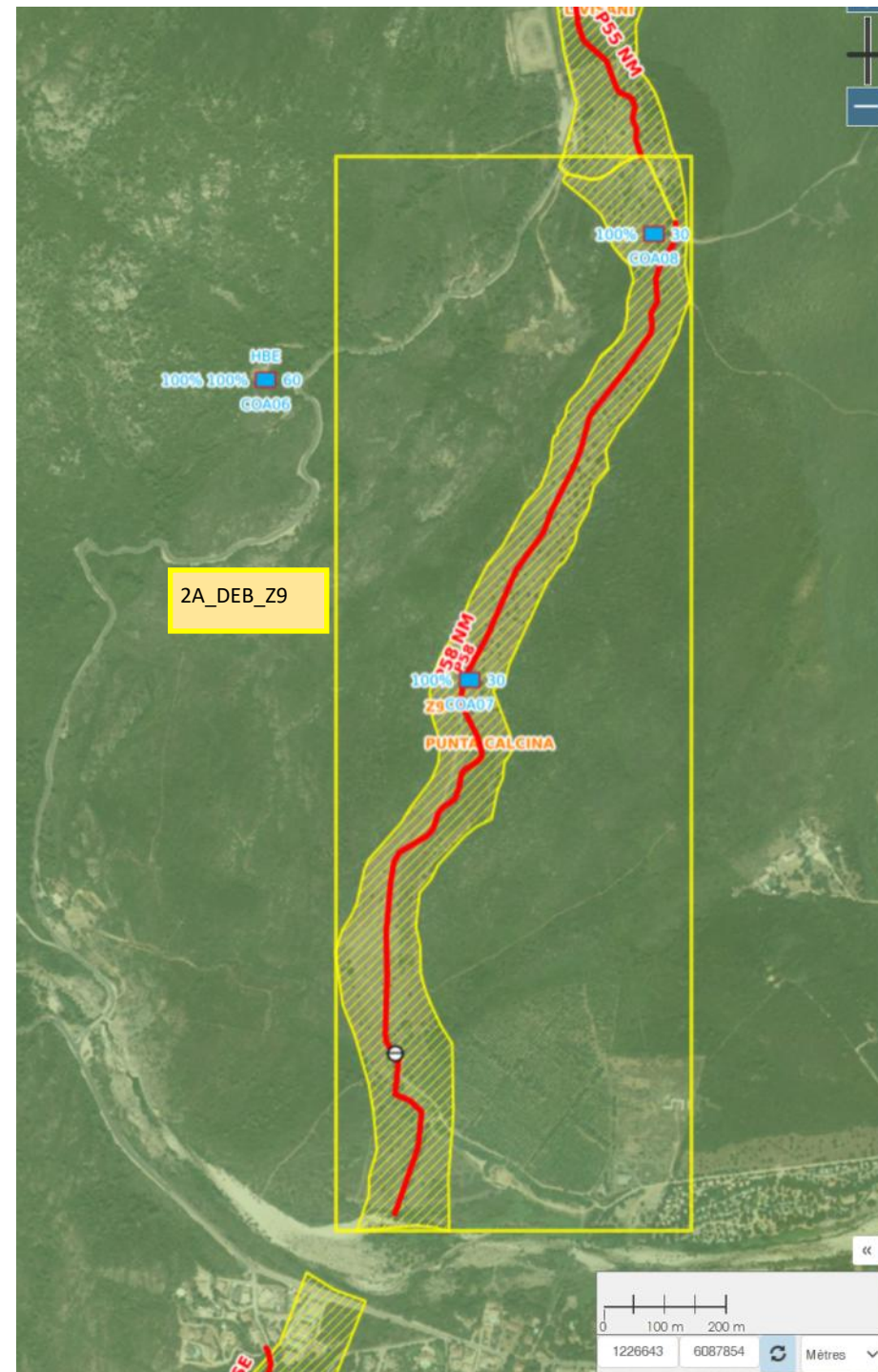
Appellation DFCI de la zone débroussaillée dans le département	Z45
Ouvrage	ZAL
Nom de l'ouvrage	SERRA
Atlas	NON
Communes	ZERUBIA
2015	SARTENAIS-VALINCO
Propriétaire	PRIVE ET AUTRE
Maitrise foncière	Concerné par une servitude
Surface en hectares	32,3105507679
Identifiant unique dans la zone	2A_DEB_Z45
Identifiant unique du massif dans la zone	MONTAGNE RIZZANESE
Type de débroussaillage	DFCI
Année des derniers travaux	2017
Mois des derniers travaux	0
Type de prestataire ayant réalisé le dernier entretien	FORSAP
Mode d'intervention principal des derniers travaux	Mécanique ou manuel
Année limite présumée d'édition dans les cartes DFCI	0
Largeur moyenne du débroussaillage en mètres	100
Identifiant unique du maitre d'ouvrage	ALTA ROCCA
Identifiant de l'ouvrage DFCI	2A_OUV_Z45
Type de travaux	à maintenir en état
Communauté de communes	ALTA-ROCCA



Appellation DFCI de la zone débroussaillée dans le département	Z47
Ouvrage	ZAL
Nom de l'ouvrage	SORBOLLANO
Atlas	OUI
Communes	SORBOLLANO
2015	SARTENAIS-VALINCO
Propriétaire	PRIVE ET AUTRE
Maitrise foncière	Non maitrisé
Surface en hectares	25,7076676218
Identifiant unique dans la zone	2A_DEB_Z47
Identifiant unique du massif dans la zone	MONTAGNE RIZZANESE
Type de débroussaillage	DFCI
Année des derniers travaux	2018
Mois des derniers travaux	0
Type de prestataire ayant réalisé le dernier entretien	FORSAP
Mode d'intervention principal des derniers travaux	Mécanique ou manuel
Année limite présumée d'édition dans les cartes DFCI	0
Largeur moyenne du débroussaillage en mètres	100
Identifiant unique du maitre d'ouvrage	ALTA ROCCA
Identifiant de l'ouvrage DFCI	2A_OUV_Z47
Type de travaux	à maintenir en état
Communauté de communes	ALTA-ROCCA



Appellation DFCI de la zone débroussaillée dans le département	Z9
Ouvrage	ZAL
Nom de l'ouvrage	PUNTA CALCINA
Atlas	OUI
Communes	CONCA
2015	BAVELLA
Propriétaire	PRIVE ET AUTRE
Maitrise foncière	Non maîtrisé
Surface en hectares	19,988474658203124
Identifiant unique dans la zone	2A_DEB_Z9
Identifiant unique du massif dans la zone	2A_MAF_PLPL_SUD
Type de débroussaillage	DFCI
Année des derniers travaux	2018
Mois des derniers travaux	0
Type de prestataire ayant réalisé le dernier entretien	FORSAP
Mode d'intervention principal des derniers travaux	Mécanique ou manuel
Année limite présumée d'édition dans les cartes DFCI	0
Largeur moyenne du débroussaillage en mètres	100
Identifiant unique du maître d'ouvrage	CONCA
Identifiant de l'ouvrage DFCI	2A_OUV_Z9
Type de travaux	à maintenir en état
Communauté de communes	ALTA-ROCCA
Compétence DFCI	OUI
Groupement	Sud-zone 1
CI	Sainte Lucie
Origine	PLPI
Origine1	SUD CORSE



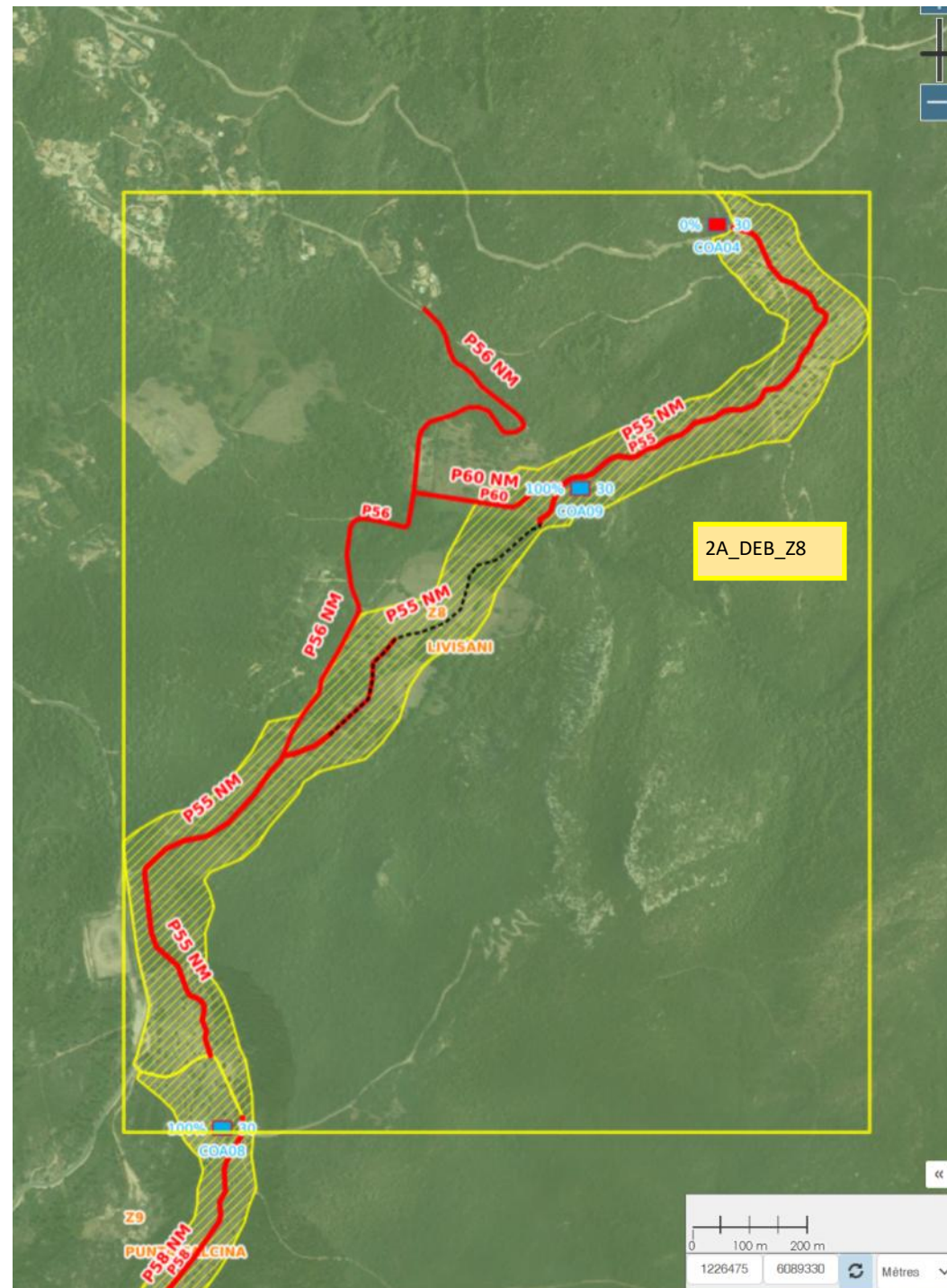
Appellation DFCI de la zone débroussaillée dans le département	Z31
Ouvrage	ZAL
Nom de l'ouvrage	LAMOZA
Atlas	NON
Communes	ZONZA
2015	BAVELLA
Propriétaire	BIENS DE LA COMMUNE
Maitrise foncière	Propriété publique ou convention avec le propriétaire public
Soumise	FC ZONZA NORD
Surface en hectares	7,16668212764
Identifiant unique dans la zone	2A_DEB_Z31_1
Identifiant unique du massif dans la zone	MONTAGNE SUD
Type de débroussaillage	DFCI
Année des derniers travaux	2018
Mois des derniers travaux	0
Type de prestataire ayant réalisé le dernier entretien	FORSAP
Mode d'intervention principal des derniers travaux	Mécanique ou manuel
Année limite présumée d'édition dans les cartes DFCI	0
Largeur moyenne du débroussaillage en mètres	100
Identifiant unique du maître d'ouvrage	ALTA ROCCA
Identifiant de l'ouvrage DFCI	2A_OUV_Z31
Type de travaux	à maintenir en état
Communauté de communes	ALTA-ROCCA



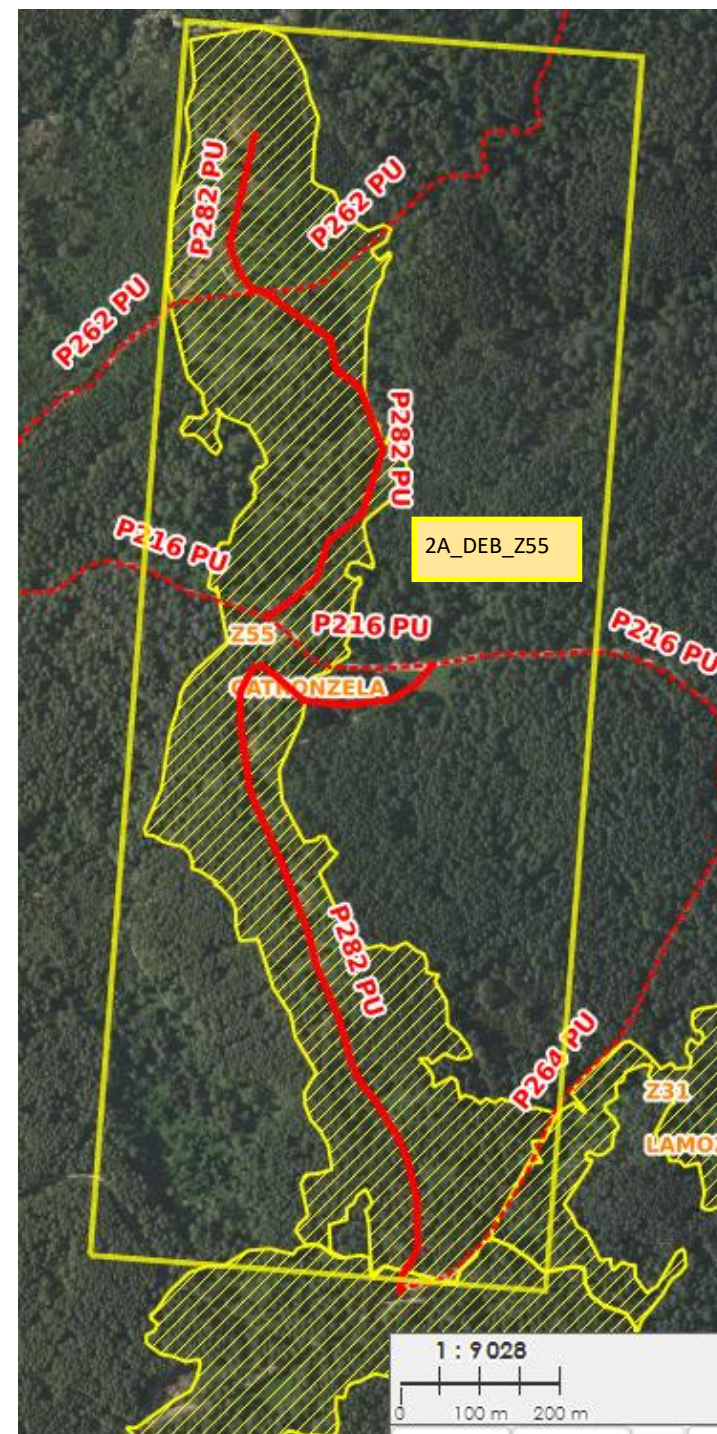
Appellation DFCI de la zone débroussaillée dans le département	Z42
Ouvrage	ZAL
Nom de l'ouvrage	LARONE
Atlas	OUI
Communes	QUENZA
2015	BAVELLA
Propriétaire	PRIVE ET AUTRE
Maitrise foncière	Concerné par une servitude
Surface en hectares	10,0126373092
Identifiant unique dans la zone	2A_DEB_Z42
Identifiant unique du massif dans la zone	MONTAGNE SUD
Type de débroussaillage	DFCI
Année des derniers travaux	2018
Mois des derniers travaux	0
Type de prestataire ayant réalisé le dernier entretien	FORSAP
Mode d'intervention principal des derniers travaux	Mécanique ou manuel
Année limite présumée d'édition dans les cartes DFCI	0
Largeur moyenne du débroussaillage en mètres	100
Identifiant unique du maitre d'ouvrage	ALTA ROCCA
Identifiant de l'ouvrage DFCI	2A_OUV_Z42
Type de travaux	à maintenir en état
Communauté de communes	ALTA-ROCCA



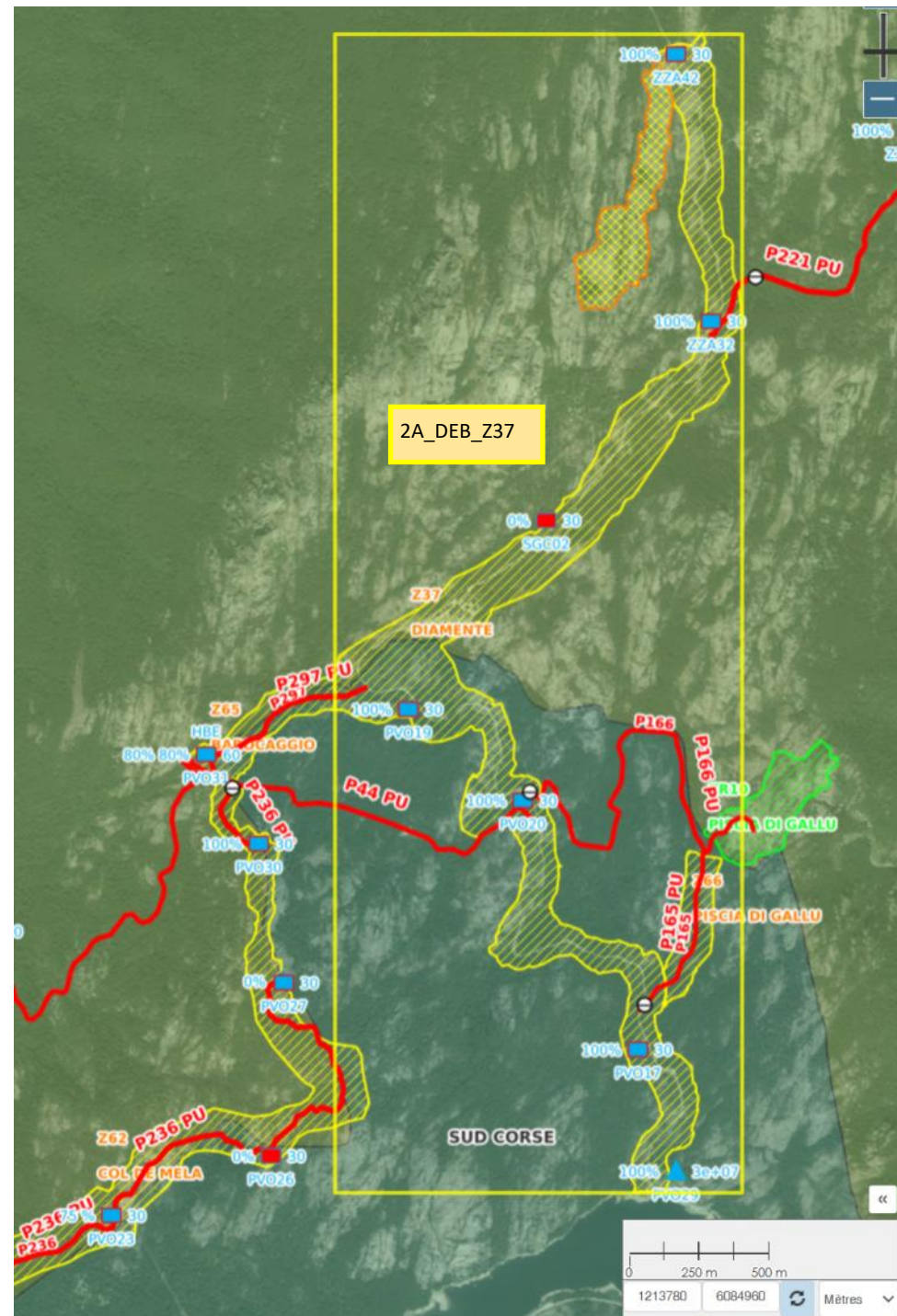
Appellation DFCI de la zone débroussaillée dans le département	Z8
Ouvrage	ZAL
Nom de l'ouvrage	LIVISANI
Atlas	OUI
Communes	CONCA
2015	BAVELLA
Propriétaire	PRIVE ET AUTRE
Maitrise foncière	Non maitrisé
Surface en hectares	25,9944662109375
Identifiant unique dans la zone	2A_DEB_Z8
Identifiant unique du massif dans la zone	2A_MAF_PLPI_SUD
Type de débroussaillage	DFCI
Année des derniers travaux	2018
Mois des derniers travaux	0
Type de prestataire ayant réalisé le dernier entretien	FORSAP
Mode d'intervention principal des derniers travaux	Mécanique ou manuel
Année limite présumée d'édition dans les cartes DFCI	0
Largeur moyenne du débroussaillage en mètres	100
Identifiant unique du maitre d'ouvrage	CONCA
Identifiant de l'ouvrage DFCI	2A_OUV_Z8
Type de travaux	à maintenir en état
Communauté de communes	ALTA-ROCCA
Compétence DFCI	OUI
Groupement	Sud-zone 1
CI	Sainte Lucie
Origine	PLPI
Origine1	SUD CORSE



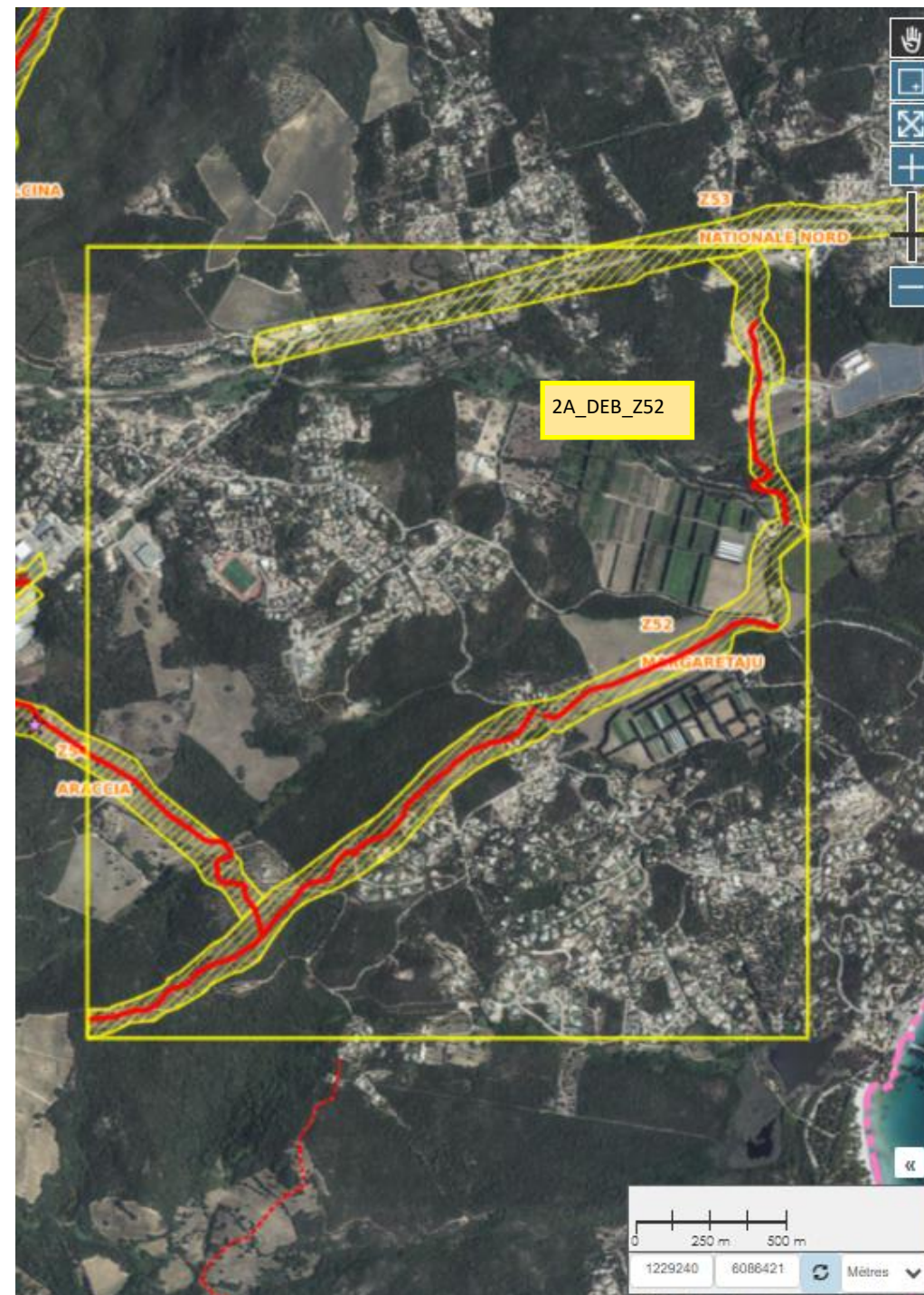
Appellation DFCI de la zone débroussaillée dans le département	Z55
Ouvrage	ZAL
Nom de l'ouvrage	CATRONZELA
Atlas	OUI
Communes	ZONZA
2015	BAVELLA
Propriétaire	BIENS DE LA COMMUNE
Maitrise foncière	Propriété publique ou convention avec le propriétaire public
Soumise	FC ZONZA NORD
Surface en hectares	16,352030322265627
Identifiant unique dans la zone	2A_DEB_Z55
Identifiant unique du massif dans la zone	MONTAGNE SUD
Type de débroussaillage	DFCI
Année des derniers travaux	2018
Mois des derniers travaux	0
Type de prestataire ayant réalisé le dernier entretien	FORSAP
Mode d'intervention principal des derniers travaux	Mécanique ou manuel
Année limite présumée d'édition dans les cartes DFCI	0
Largeur moyenne du débroussaillage en mètres	100
Identifiant unique du maitre	ALTA ROCCA



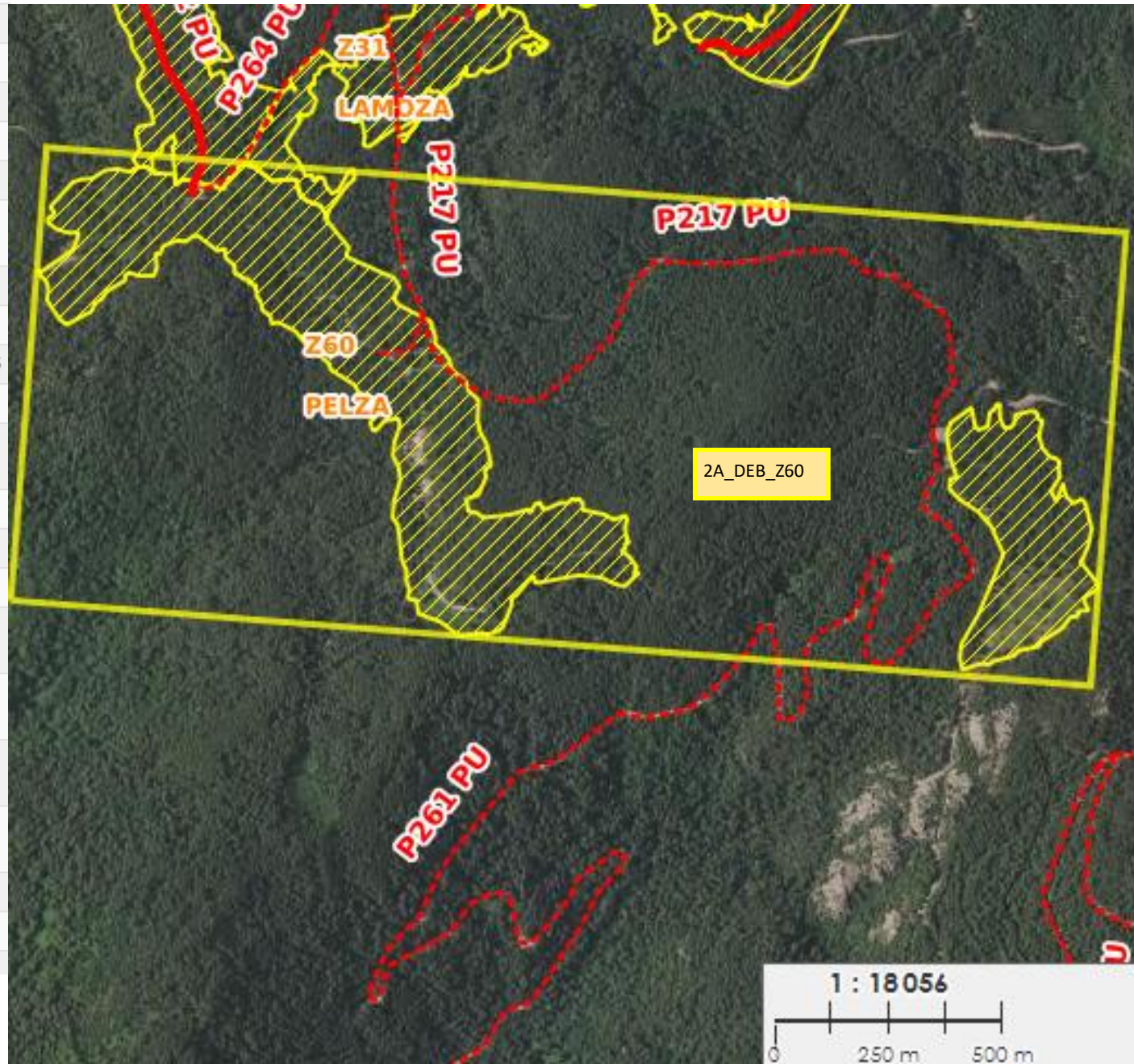
Appellation DFCI de la zone débroussaillée dans le département	Z37
Ouvrage	ZAL
Nom de l'ouvrage	DIAMENTE
Atlas	OUI
Communes	SAN-GAVINO-DI-CARBINI
2015	BAVELLA
Propriétaire	CDC
Maitrise foncière	VDFCI
Soumise	FT L'OSPEDALE
Surface en hectares	86,21443408203125
Identifiant unique dans la zone	2A_DEB_Z37
Identifiant unique du massif dans la zone	2A_MAF_PRMF_CAV
Type de débroussaillage	DFCI
Année des derniers travaux	2019
Mois des derniers travaux	0
Type de prestataire ayant réalisé le dernier entretien	FORSAP
Mode d'intervention principal des derniers travaux	Mécanique ou manuel
Année limite présumée d'édition dans les cartes DFCI	0
Largeur moyenne du débroussaillage en mètres	100
Identifiant unique du maître d'ouvrage	CDC
Identifiant de l'ouvrage DFCI	2A_OUV_Z37
Type de travaux	à maintenir en état
Communauté de communes	ALTA-ROCCA
Compétence DFCI	OUI
Groupeement	Sud-zone 1
CI	Zonza
Origine	PRMF
Origine1	OSPEDALE



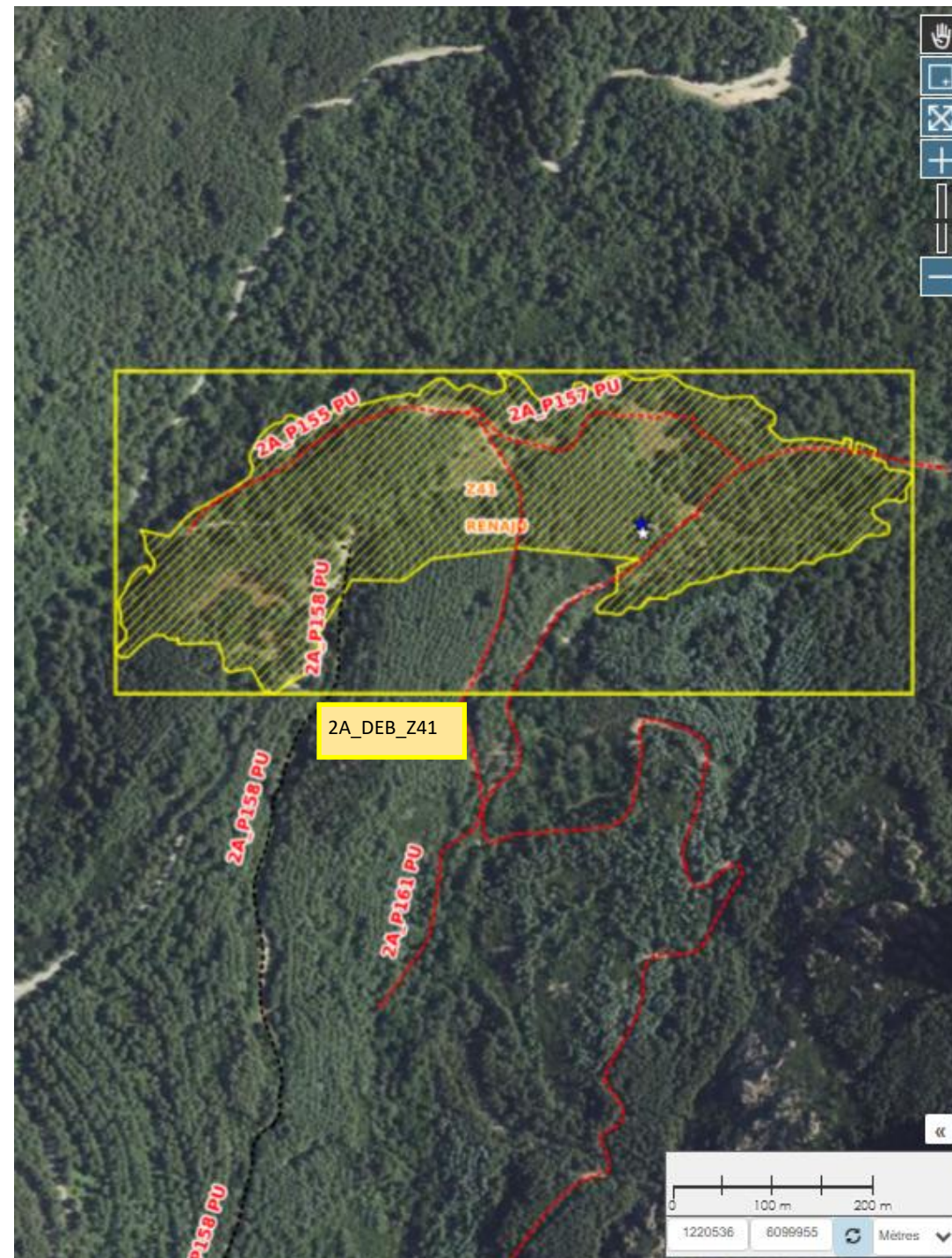
Appellation DFCI de la zone débroussaillée dans le département	Z52
Ouvrage	ZAL
Nom de l'ouvrage	MARGARETAJU
Atlas	OUI
Communes	ZONZA
2015	BAVELLA
Propriétaire	PRIVE ET AUTRE
Maitrise foncière	Concerné par une servitude
Surface en hectares	40,894
Identifiant unique dans la zone	2A_DEB_Z52
Identifiant unique du massif dans la zone	2A_MAF_PLPI_SUD
Type de débroussaillage	DFCI
Année des derniers travaux	2018
Mois des derniers travaux	0
Type de prestataire ayant réalisé le dernier entretien	FORSAP
Mode d'intervention principal des derniers travaux	Mécanique ou manuel
Année limite présumée d'édition dans les cartes DFCI	0
Largeur moyenne du débroussaillage en mètres	100
Identifiant unique du maître d'ouvrage	ALTA ROCCA
Identifiant de l'ouvrage DFCI	2A_OUV_Z52
Type de travaux	à maintenir en état
Communauté de communes	ALTA-ROCCA
Compétence DFCI	OUI
Groupeement	Sud-zone 1
CI	Sainte Lucie
Origine	PLPI
Origine1	SUD CORSE



Appellation DFCI de la zone débroussaillée dans le département	Z60
Ouvrage	ZAL
Nom de l'ouvrage	PELZA
Atlas	NON
Communes	ZONZA
2015	BAVELLA
Propriétaire	BIENS DE LA COMMUNE
Maitrise foncière	VDFCI
Soumise	FC ZONZA NORD
Surface en hectares	26,246912255859375
Identifiant unique dans la zone	2A_DEB_Z60
Identifiant unique du massif dans la zone	MONTAGNE SUD
Type de débroussaillage	DFCI
Année des derniers travaux	2017
Mois des derniers travaux	0
Type de prestataire ayant réalisé le dernier entretien	FORSAP
Mode d'intervention principal des derniers travaux	Mécanique ou manuel
Année limite présumée d'édition dans les cartes DFCI	0
Largeur moyenne du débroussaillage en mètres	100
Identifiant unique du maître d'ouvrage	ALTA ROCCA
Identifiant de l'ouvrage DFCI	2A_OUV_Z60
Type de travaux	à maintenir en état



Appellation DFCI de la zone débroussaillée dans le département	Z41
Ouvrage	ZAL
Nom de l'ouvrage	RENAJU
Atlas	OUI
Communes	QUENZA
2015	BAVELLA
Propriétaire	CTC INDIV
Maîtrise foncière	Propriété publique ou convention public
Soumise	FT BAVELLA-SAMBUCO
Surface en hectares	12,853
Identifiant unique dans la zone	2A_DEB_Z41
Identifiant unique du massif dans la zone	2A_MAF_PRMF_BAV
Type de débroussaillage	DFCI
Année des derniers travaux	2018
Mois des derniers travaux	0
Type de prestataire ayant réalisé le dernier entretien	FORSAP
Mode d'intervention principal des derniers travaux	Mécanique ou manuel
Année limite présumée d'édition dans les cartes DFCI	0
Largeur moyenne du débroussaillage en mètres	100
Identifiant unique du maître d'ouvrage	CDC
Identifiant de l'ouvrage DFCI	2A_OUV_Z41
Type de travaux	à maintenir en état
Communauté de communes	ALTA-ROCCA
Compétence DFCI	OUI
Groupement	Sud-zone 2
CI	Sari-Solenzara
Origine	PRMF
Origine1	BAVELLA



Appellation DFCI de la zone débroussaillée dans le département	Z15
Ouvrage	ZAL
Nom de l'ouvrage	PIANELLA FOCE
Atlas	OUI
Communes	LEVIE
2015	GRAND SUD
Propriétaire	PRIVE ET AUTRE
Maitrise foncière	Concerné par une servitude
Surface en hectares	57,096
Identifiant unique dans la zone	2A_DEB_Z15
Identifiant unique du massif dans la zone	2A_MAF_PLPI_MSU
Type de débroussaillage	DFCI
Année des derniers travaux	2018
Mois des derniers travaux	0
Type de prestataire ayant réalisé le dernier entretien	FORSAP
Mode d'intervention principal des derniers travaux	Mécanique ou manuel
Année limite présumée d'édition dans les cartes DFCI	0
Largeur moyenne du débroussaillage en mètres	100
Identifiant unique du maître d'ouvrage	ALTA ROCCA
Identifiant de l'ouvrage DFCI	2A_OUV_Z15
Type de travaux	à maintenir en état
Communauté de communes	ALTA-ROCCA
Compétence DFCI	OUI
Groupement	Sud-zone 2
CI	Levie
Origine	PLPI
Origine 1	MONTAGNE SUD



# Suttanacciu

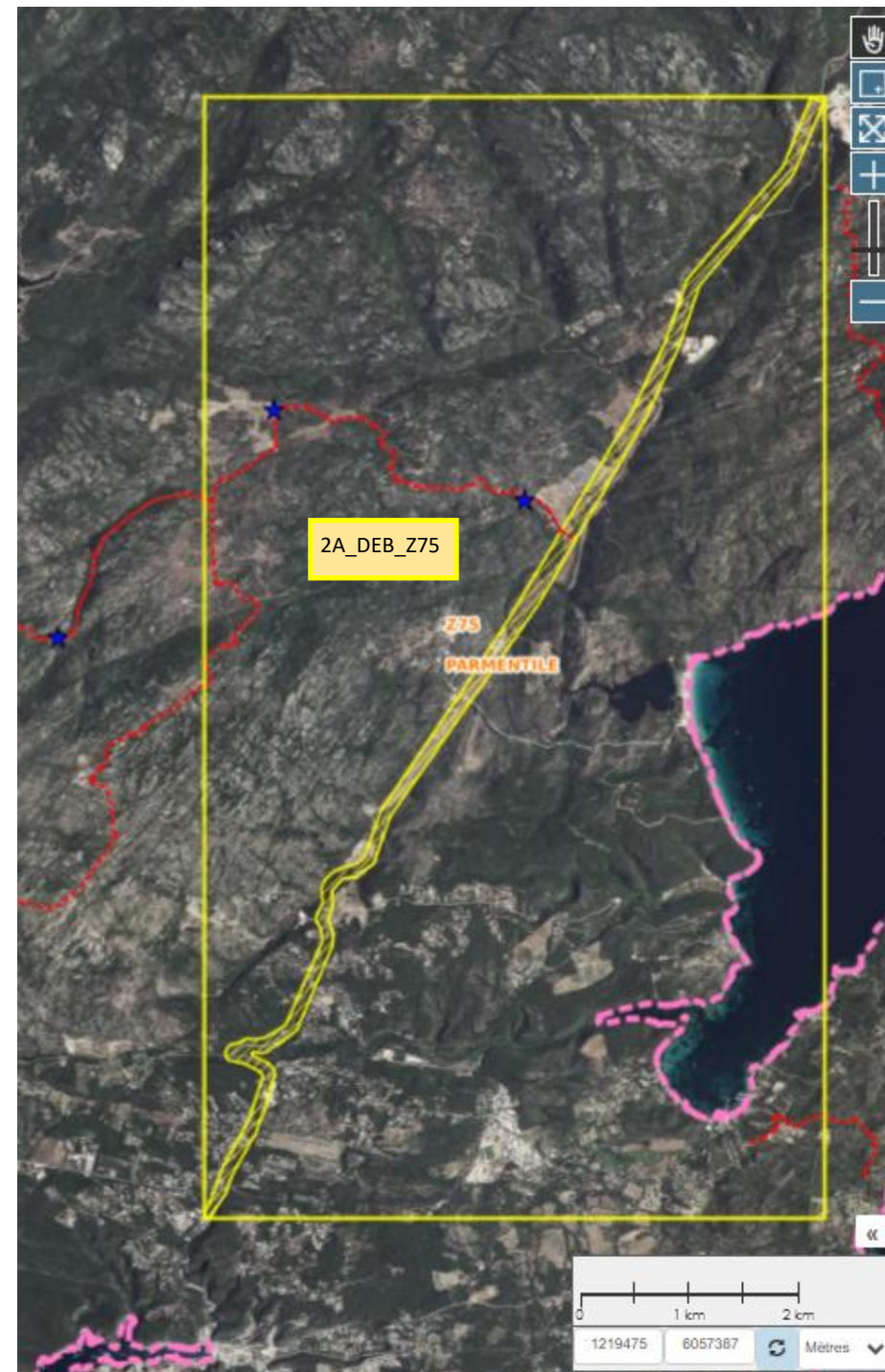
Appellation DFCI de la zone débroussaillée dans le département	Z13
Ouvrage	ZAL
Nom de l'ouvrage	SAINT CYPRIEN
Atlas	OUI
Communes	LECCI
2015	BAVELLA
Propriétaire	BIENS DE LA COMMUNE
Maitrise foncière	VDFCI
Surface en hectares	23,805
Identifiant unique dans la zone	2A_DEB_Z13
Identifiant unique du massif dans la zone	2A_MAF_PLPI_SUD
Type de débroussaillage	DFCI
Année des derniers travaux	2018
Mois des derniers travaux	0
Type de prestataire ayant réalisé le dernier entretien	FORSAP
Mode d'intervention principal des derniers travaux	Mécanique ou manuel
Année limite présumée d'édition dans les cartes DFCI	0
Largeur moyenne du débroussaillage en mètres	100
Identifiant unique du maître d'ouvrage	LECCI
Identifiant de l'ouvrage DFCI	2A_OUV_Z13
Type de travaux	à maintenir en état
Communauté de communes	SUD CORSE
Compétence DFCI	NON
Groupement	Sud-zone 1
CI	Sainte Lucie
Origine	PLPI
Origine 1	SUD CORSE



Appellation DFCI de la zone débroussaillée dans le département	Z58
Ouvrage	ZAL
Nom de l'ouvrage	CALA ROSSA
Atlas	OUI
Communes	LECCI
2015	BAVELLA
Propriétaire	PRIVE ET AUTRE
Maitrise foncière	VDFCI
Surface en hectares	7,673
Identifiant unique dans la zone	2A_DEB_Z58
Identifiant unique du massif dans la zone	2A_MAF_PLPI_SUD
Type de débroussaillage	DFCI
Année des derniers travaux	2018
Mois des derniers travaux	0
Type de prestataire ayant réalisé le dernier entretien	FORSAP
Mode d'intervention principal des derniers travaux	Mécanique ou manuel
Année limite présumée d'édition dans les cartes DFCI	0
Largeur moyenne du débroussaillage en mètres	100
Identifiant unique du maître d'ouvrage	LECCI
Identifiant de l'ouvrage DFCI	2A_OUV_Z58
Type de travaux	à maintenir en état
Communauté de communes	SUD CORSE
Compétence DFCI	NON
Groupement	Sud-zone 1
CI	Sainte Lucie
Origine	PLPI
Origine1	SUD CORSE



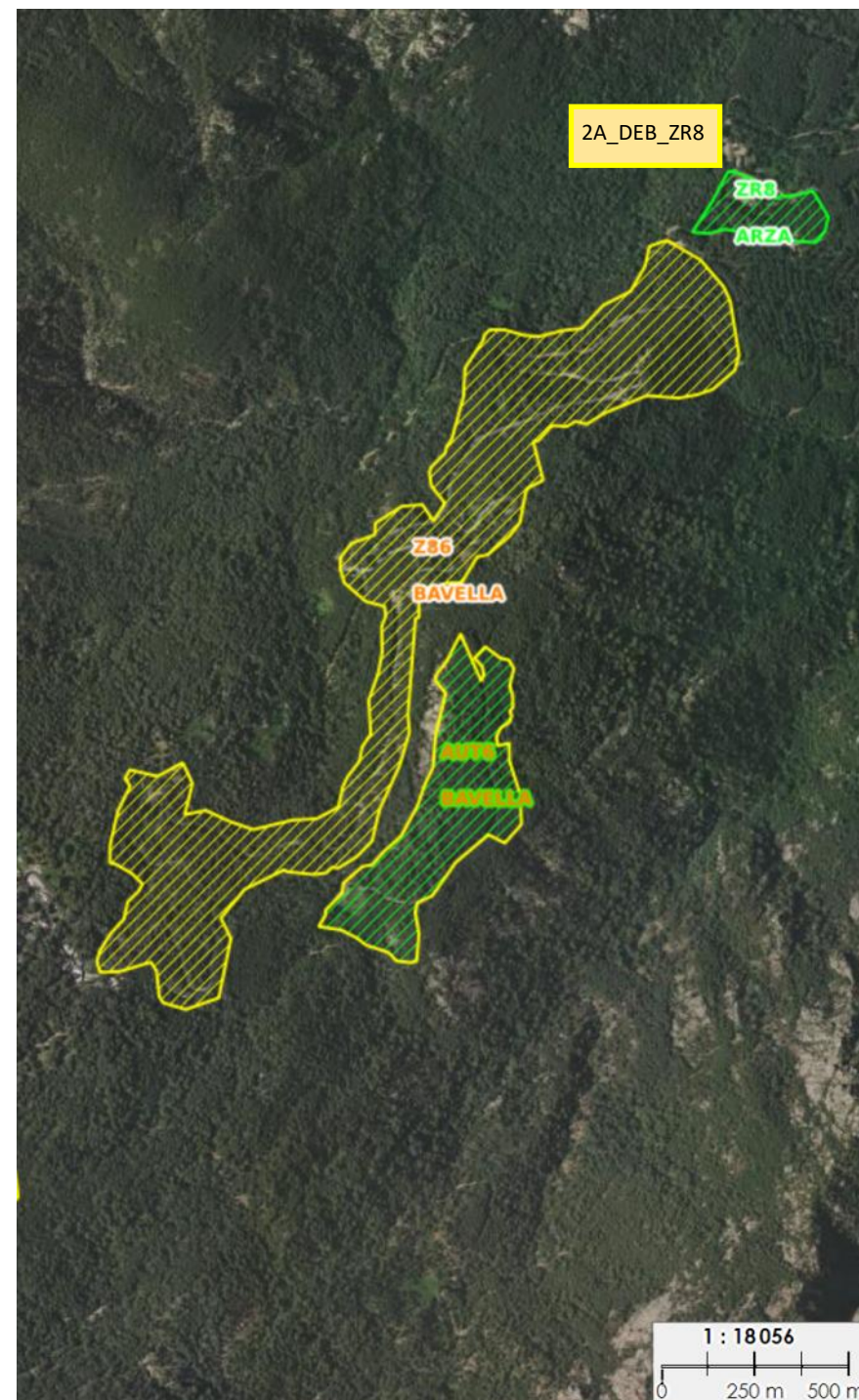
Appellation DFCI de la zone débroussaillée dans le département	Z75
Ouvrage	ZAL
Nom de l'ouvrage	PARMENTILE
Atlas	OUI
Communes	BONIFACIO
2015	GRAND SUD
Propriétaire	PRIVE ET AUTRE
Maitrise foncière	VDFCI
Surface en hectares	150,043
Identifiant unique dans la zone	2A_DEB_Z75
Identifiant unique du massif dans la zone	2A_MAF_PLPI_SUD
Type de débroussaillage	DFCI
Année des derniers travaux	2024
Mois des derniers travaux	0
Type de prestataire ayant réalisé le dernier entretien	FORSAP
Mode d'intervention principal des derniers travaux	Mécanique ou manuel
Année limite présumée d'édition dans les cartes DFCI	0
Largeur moyenne du débroussaillage en mètres	100
Identifiant unique du maître d'ouvrage	BONIFACIO
Identifiant de l'ouvrage DFCI	2A_OUV_Z75
Type de travaux	à maintenir en état
Communauté de communes	SUD CORSE
Compétence DFCI	NON
Groupeement	Sud-zone 1
CI	Bonifacio
Origine	PLPI
Origine1	SUD CORSE



Appellation DFCI de la zone débroussaillée dans le département	Z12
Ouvrage	ZAL
Nom de l'ouvrage	PONT DE L'OSO
Atlas	OUI
Communes	LECCI
2015	BAVELLA
Propriétaire	PRIVE ET AUTRE
Maitrise foncière	Concerné par une servitude
Surface en hectares	52.795646337890624
Identifiant unique dans la zone	2A_DEB_Z12
Identifiant unique du massif dans la zone	2A_MAF_PLPI_SUD
Type de débroussaillage	DFCI
Année des derniers travaux	2018
Mois des derniers travaux	0
Type de prestataire ayant réalisé le dernier entretien	FORSAP
Mode d'intervention principal des derniers travaux	Mécanique ou manuel
Année limite présumée d'édition dans les cartes DFCI	0
Largeur moyenne du débroussaillage en mètres	100
Identifiant unique du maître d'ouvrage	LECCI
Identifiant de l'ouvrage DFCI	2A_OUV_Z12
Type de travaux	à maintenir en état
Communauté de communes	SUD CORSE
Compétence DFCI	NON
Groupement	Sud-zone 1
CI	Sainte Lucie
Origine	PLPI
Origine1	SUD CORSE



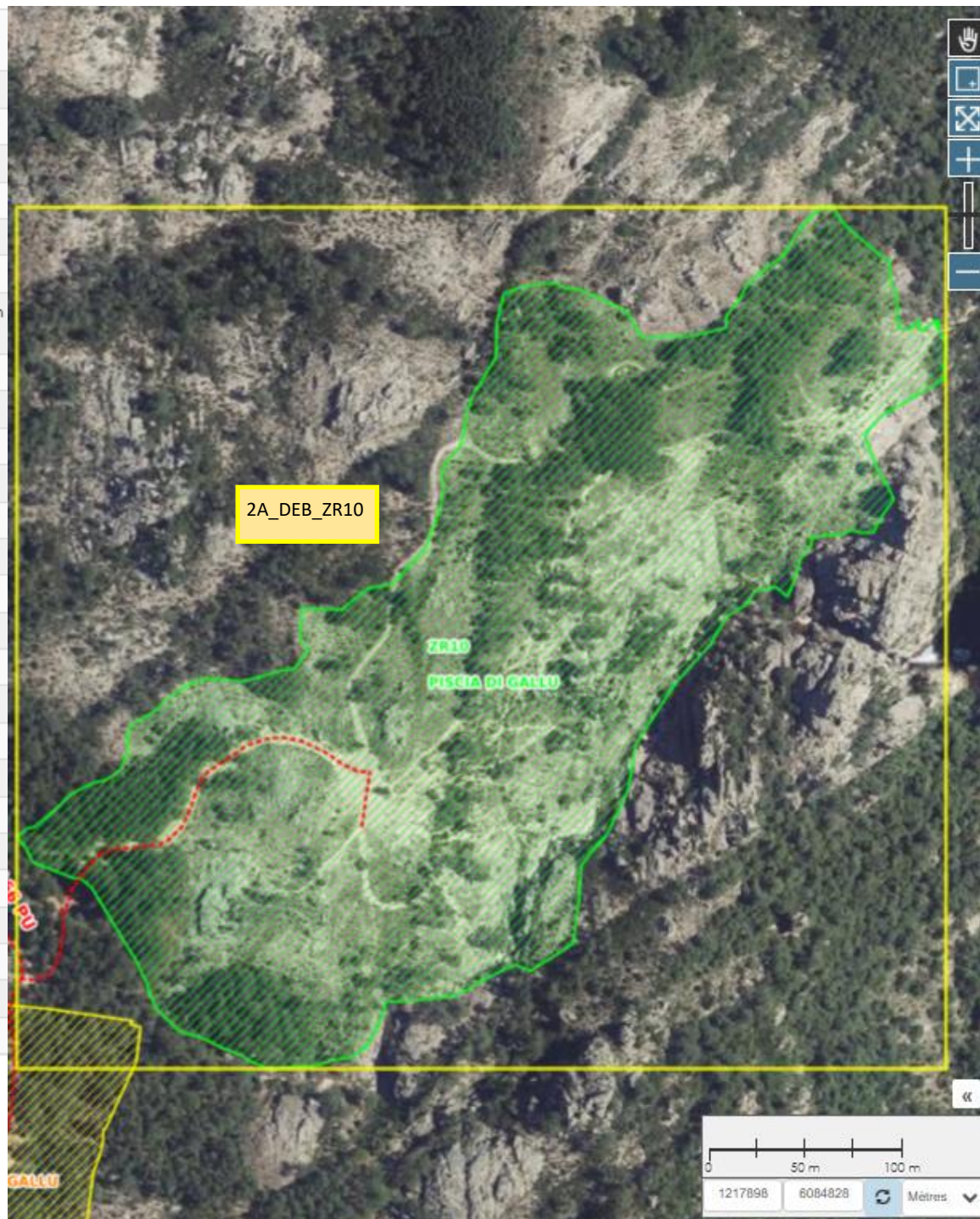
Appellation DFCI de la zone débroussaillée dans le département	ZR8
Ouvrage	ZONE DE REGROUPEMENT
Nom de l'ouvrage	ARZA
Atlas	OUI
Communes	QUENZA
2015	BAVELLA
Propriétaire	CTC
Maitrise foncière	Propriété publique ou convention avec propriétaire public
Soumise	FT BAVELLA-SAMBUCO
Surface en hectares	2,64392594746
Identifiant unique dans la zone	2A_DEB_ZR8
Identifiant unique du massif dans la zone	MONTAGNE SUD
Type de débroussaillage	AUTRE
Année des derniers travaux	2018
Mois des derniers travaux	0
Type de prestataire ayant réalisé le dernier entretien	FORSAP
Mode d'intervention principal des derniers travaux	Mécanique ou manuel
Année limite présumée d'édition dans les cartes DFCI	0
Largeur moyenne du débroussaillage en mètres	0
Identifiant unique du maître d'ouvrage	COLLECTIVITE TERRITORIALE DE CORSE
Identifiant de l'ouvrage DFCI	2A_OUV_ZR8
Type de travaux	à maintenir en état
Communauté de communes	ALTA-ROCCA



Appellation DFCI de la zone débroussaillée dans le département	ZR11
Ouvrage	ZONE DE REGROUPEMENT
Nom de l'ouvrage	CAVU
Atlas	OUI
Communes	ZONZA
2015	BAVELLA
Propriétaire	CTC
Maitrise foncière	Propriété publique ou convention avec le propriétaire public
Soumise	FT L'OSPEDALE
Surface en hectares	1,239428564453125
Identifiant unique dans la zone	2A_DEB_ZR11
Identifiant unique du massif dans la zone	MONTAGNE SUD
Type de débroussaillage	AUTRE
Année des derniers travaux	2017
Mois des derniers travaux	0
Type de prestataire ayant réalisé le dernier entretien	FORSAP
Mode d'intervention principal des derniers travaux	Mécanique ou manuel
Année limite présumée d'édition dans les cartes DFCI	0
Largeur moyenne du débroussaillage en mètres	0
Identifiant unique du maitre	COLLECTIVITE



Appellation DFCI de la zone débroussaillée dans le département	ZR10
Ouvrage	ZONE DE REGROUPEMENT
Nom de l'ouvrage	PISCIA DI GALLU
Atlas	OUI
Communes	SAN-GAVINO-DI-CARBINI
2015	BAVELLA
Propriétaire	CDC
Maîtrise foncière	Propriété publique ou convention public
Soumise	FT L'OSPEDALE
Surface en hectares	8,935
Identifiant unique dans la zone	2A_DEB_ZR10
Identifiant unique du massif dans la zone	2A_MAF_PRMF_OSP
Type de débroussaillage	AUTRE
Année des derniers travaux	2018
Mois des derniers travaux	0
Type de prestataire ayant réalisé le dernier entretien	FORSAP
Mode d'intervention principal des derniers travaux	Mécanique ou manuel
Année limite présumée d'édition dans les cartes DFCI	0
Largeur moyenne du débroussaillage en mètres	0
Identifiant unique du maître d'ouvrage	CDC
Identifiant de l'ouvrage DFCI	2A_OUV_ZR10
Type de travaux	à maintenir en état
Communauté de communes	ALTA-ROCCA
Compétence DFCI	OUI
Groupement	Sud-zone 1
CI	Zonza
Origine	PRMF



Appellation DFCI de la zone débroussaillée dans le département	ZR13
Ouvrage	ZONE DE REGROUPEMENT
Nom de l'ouvrage	OSO
Atlas	OUI
Communes	LECCI
2015	BAVELLA
Propriétaire	PRIVE ET AUTRE
Maitrise foncière	VDFCI
Surface en hectares	0,81242587890625
Identifiant unique dans la zone	2A_DEB_ZR13
Identifiant unique du massif dans la zone	MONTAGNE SUD
Type de débroussaillage	AUTRE
Année des derniers travaux	2018
Mois des derniers travaux	0
Type de prestataire ayant réalisé le dernier entretien	FORSAP
Mode d'intervention principal des derniers travaux	Mécanique ou manuel
Année limite présumée d'édition dans les cartes DFCI	0
Largeur moyenne du débroussaillage en mètres	0
Identifiant unique du maitre d'ouvrage	LECCI
Identifiant de l'ouvrage DFCI	2A_OUV_ZR13
Type de travaux	à maintenir en état

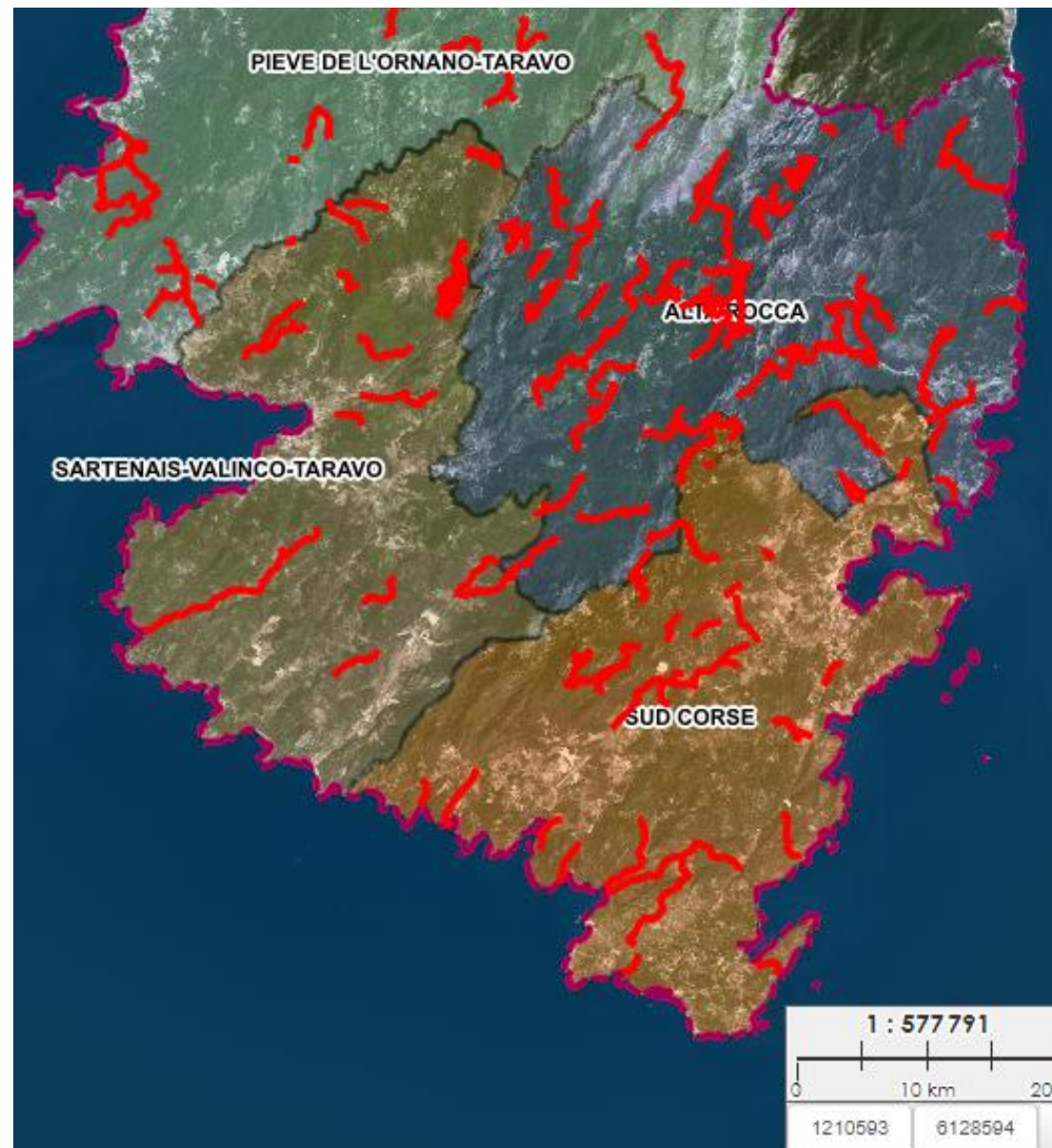


## Pistes DFCI

PISTE PATEFORME	P99	RADICI
PISTE PATEFORME	P166	PALAVESANI
PISTE PATEFORME	P57	CARABONA
PISTE PATEFORME	P12	SARRADO
PISTE PATEFORME	P141	PIANELLI-STADE DE SOTTA
PISTE PATEFORME	P165	BDR PISCIA DI GALLO
PISTE PATEFORME	P176	I SARDI
PISTE PATEFORME	P187	BITALZA
PISTE PATEFORME	P208	POGGIOLI
PISTE PATEFORME	P37	SANT AMANZA
PISTE PATEFORME	P98	ARCHINA
PISTE PATEFORME	P170	CANELLA
EPARAGE	P279	NOUVEL ACCES LUVIU
PISTE PATEFORME	P239	BDR PIANELLI
EPARAGE	P12	SARRADO
EPARAGE	P176	I SARDI
EPARAGE	P220	SAN MARTINU
EPARAGE	P221	LUVIU
EPARAGE	P223	BERGERIES DE LUVIU
EPARAGE	P275	LAVU DONACU
EPARAGE	P37	SANT AMANZA
EPARAGE	P38	MUCCHIU
EPARAGE	P98	ARCHINA
EPARAGE	P170	CANELLA

### Descriptif des travaux:

- Reprofilage bande de roulement (64km)
- Éparage latéral (78km)
- entretien des abords des points d'eau en manuel





# Programme pluriannuel de Brûlage Dirigé

Le Brûlage Dirigé est un outil incontournable de réduction du combustible dans les forêts et les espaces naturels. C'est une technique très encadrée qui requiert des compétences spécifiques et un cumul d'expériences, acquises au fil des années par les équipes spécialisées de l'interservices, par voie de formation et de compagnonnage continu.

Il permet le traitement de zones non mécanisables, voire inaccessibles, afin de compléter le maillage des grands ouvrages de cloisonnement de massifs, l'entretien des zones de gestion de combustible ainsi que la réouverture de milieux, y compris au profit de l'agriculture ou de la faune sauvage.

La mise en œuvre de l'outil Brûlage Dirigé étant particulièrement soumise aux conditions météorologiques (aérodynamique, hygrométrie...), il ne peut donc faire l'objet d'une programmation figée et se projette sur plusieurs années.

Ainsi, le programme présenté ci-après représente une liste des chantiers dont le pilotage est assuré par les Forestiers-Sapeurs, prêts à être mis en œuvre, et susceptibles d'être réalisés dès qu'une « fenêtre de tir » se présente.

Les équipes de Brûlage Dirigé sont constituées en interservices sur l'ensemble du territoire, chaque chantier étant sous la responsabilité d'un « Chef de chantier BD » en veille permanente, prêt à déclencher une de ces actions à la moindre opportunité. La coordination de ces équipes a lieu au niveau régional dans le cadre de la Fiche Action 7 du PPFENI intitulée « Emploi Intégré du Feu » et pilotée par la Collectivité de Corse.

PROGRAMME DE TRAVAUX BRÛLAGE DIRIGE INTERSERVICES : 2025/2026



Etude de référence	Code de référence Open DFC	Type	Création/Entretien	Surface Théorique (Ha)	Priorité	Etat	Foncier	procédure	Pilote	Observations	Hélicoptère	Date de Réalisation	Fiche simplifiée	Fiche : Cahier des Charges	Travaux préparatoires
Vallée de GUAGNO	(Z83)_DEB-2A-208	CCA	Création	34	1	Reconnue	communal	Communes de Henno et Christinaoce OK, <b>Affichage en cours</b>	CDC FORSAP	Travaux de création partiellement réalisés en 2013	NON	Automne/Hiver	OUI	Expertise CBNC fait	OUI
PRMF VALDUNIELLU	VAL_CA03 (*)_2B-DEB-322/324/325	CCA	Entretien	1	1	Reconnue	FT Valduniellu	Mandat CDC Ok, commune Christinaoce Ok, <b>Affichage OK</b>	CDC FORSAP	Col de Vergio. Réalisé en 2018. A clôturer secteur Capu a Pughja et Bocca Manuella	NON	Automne/Hiver	OUI	Expertise CBNC fait	OUI
PLPI CRUZZINI Vallée de GUAGNO	ZAL d'ERBAGHJU (Z78)_DEB-2A-187	ZAL	Entretien	60	1	Reconnue	communal	Communes de Renno et Christinaoce OK, <b>Affichage en cours</b>	CDC FORSAP	Travaux de création partiellement réalisés entre 2013 et 2014, <b>Réalisé 10 Ha novembre 2024</b>	NON	Automne/Hiver	OUI	Expertise CBNC fait	NON
PLPI Haut Taravo	Pian'di Selva	ZGC	Création	161	1	Reconnue	Communal	Mandat Communes de Arghjusta, Moca Croce, Petreto, <b>Affichage en cours</b>	CDC FORSAP	Travaux de création, partiellement réalisés en 2024 (30 Ha)	OUI	Automne/Hiver	OUI	Expertise CBNC fait	NON
PRMF ZONZA-BAVELLA	ZGC VELACO_DEB-2A-111	ZGC	Création	70	1	Reconnue	FC ZONZA	Mandat CDC Ok, Communes de QUENZA OK, <b>Affichage en cours</b>	CDC FORSAP	Chantier partiellement réalisé entre 2019 et 2020	NON	Automne/Hiver	OUI	Expertise CBNC fait	NON
PRMF BAVELLA	Autorésistance Bavela_DEB-2A-182	Autorésistance	Entretien	20	1	Reconnue	FT BAVELLA	Mandat CDC Ok, Communes de ZONZA OK, <b>Affichage en cours</b>	CDC FORSAP	Chantier partiellement réalisé entre 2013 et 2015	NON	Automne/Hiver/printemps	OUI	Expertise CBNC fait	NON
PRMF BAVELLA	ZAL RENA_JUL_DEB-2A-168	ZAL	Entretien	12	1	Reconnue	FT BAVELLA	Mandat CDC Ok, Communes de QUENZA OK, <b>Affichage en cours</b>	CDC FORSAP	entretenu manuellement	NON	Automne/Hiver/printemps	OUI	Expertise CBNC fait	NON
PRMF BAVELLA	ZAL BAVELLA Centrale_DEB-2A-206	ZAL	Entretien	50	1	Reconnue	FT BAVELLA	Mandat CDC Ok, Communes de QUENZA OK, <b>Affichage en cours</b>	CDC FORSAP	entretenu manuellement	NON	Automne/Hiver/printemps	OUI	Expertise CBNC fait	NON
PRMF ZONZA	ZRC Pelza_DEB-2A-112	ZRC	Entretien	6	1	Reconnue	FT ZONZA	Mandat CDC Ok, Communes de ZONZA OK, <b>Affichage en cours</b>	CDC FORSAP	entretenu manuellement	NON	Automne/Hiver/printemps	OUI	Expertise CBNC fait	NON
PRMF l'OSPEDALE	CA ILLARATA_DEB-2A-112	CCA	Création	20	1	Reconnue	FT ZONZA_FT l'Ospedale	Mandat CDC Ok, Communes de ZONZA et PoVo OK, <b>Affichage en cours</b>	CDC FORSAP	Travaux de création partiellement réalisés	OUI	Automne/Hiver/printemps	OUI	Expertise CBNC fait	NON
PRMF CAGNA	ZGC CAGNA_DEB-2A-7	ZGC	Création	30	1	A reconnaître	Coomunal / privé	Mandat Communes de Figari, Sotta et Levie, <b>Affichage en cours</b>	CDC FORSAP	Travaux de création partiellement réalisés, <b>hélicoptages nécessaires</b>	OUI	Automne/Hiver/printemps	OUI	Expertise CBNC fait	NON
PRMF ZONZA	ZRC Valle Nere_DEB-2A-166	ZRC	Entretien	16	1	Reconnue	FT ZONZA	Mandat CDC Ok, Communes de ZONZA OK, <b>Affichage en cours</b>	CDC FORSAP	entretenu manuellement	NON	Automne/Hiver/printemps	OUI	Expertise CBNC fait	NON
PLPI GOLF de PORTO	ALBIA S/O	CCA	Création	40	0	Reconnue	communal	Commune Christinaoce Ok, <b>Affichage OK</b>	CDC FORSAP	Chantier partiellement réalisé en 2022		Automne/Hiver	Oui		OUI
PLPI GOLF de PORTO	ALBIA N/E	CCA	Création	30	0	Reconnue	communal	Commune Christinaoce Ok, <b>Affichage OK</b>	CDC FORSAP	Chantier partiellement réalisé en 2022		Automne/Hiver	Oui		OUI
PLPI CRUZZINI Vallée de GUAGNO	SEVI (Z83)	CCA	Création	34	1	Reconnue	communal	Communes de Renno et Christinaoce OK, <b>Affichage en cours</b>	CDC FORSAP	Travaux de création partiellement réalisés en 2013	NON	Automne/Hiver	OUI	Expertise CBNC fait	NON
PRMF VALDUNIELLU	VAL_CA03 (*)	CCA	Entretien	1	1	Reconnue	FT Valduniellu	Mandat CDC Ok, commune Christinaoce Ok, <b>Affichage OK</b>	Forsap/ONF	Col de Vergio. Réalisé en 2018. A clôturer secteur Capu a Pughja et Bocca Manuella	NON	Automne/Hiver	OUI	Expertise CBNC fait	OUI

PROGRAMME DE TRAVAUX BRÛLAGE DIRIGE INTERSERVICES : 2025/2026



Etude de référence	Code de référence Open DFC	Type	Création/Entretien	Surface Théorique (Ha)	Priorité	Etat	Foncier	procédure	Pilote	Observations	Hélicoptère	Date de Réalisation	Fiche simplifiée	Fiche : Cahier des Charges	Travaux préparatoires
PLP/PRUNEL	ZGC de Pineta	ZGC	Création	11,3	1	Reconnue	FT PINETA	Mandat CDC Ok, Communes de TOLLA OK, <b>Affichage en cours</b>	CDC FORSAP	Travaux de création partiellement réalisés en 2021	NON	Automne/hiver/printemps	OUI	Expertise CBNC fait	OUI
PRMF ZONZA-BAVELLA	ZGC VELACCO	ZGC	Création	70	2	Reconnue	FC ZONZA	Mandat CDC Ok, Communes de QUENZA OK, <b>Affichage en cours</b>	Forsap/ONF	Chantier partiellement réalisé entre 2019 et 2020	NON	Automne/hiver	OUI	Expertise CBNC fait	NON
PRMF ZONZA	FC CATRONZELLA	ZRC	Entretien	16	1	Reconnue	FC ZONZA	Mandat CDC Ok, Communes de ZONZA OK, <b>Affichage en cours</b>	Forsap/ONF	Entretenu manuellement	NON	Automne/hiver/printemps	OUI	Expertise CBNC fait	NON
MONTAGNE BIZI	PIATTONE	ZAL	Entretien	3	1	Reconnue	FC Palneca	Commune PALNECA	CDC FORSAP	Entretenu manuellement (possibilité brûlage en partie)	NON	Automne/hiver/printemps	OUI	Expertise CBNC fait	NON
PRMF/CAGNA	ZGC CAGNA	ZGC	Création	57,6	1	Reconnue		commune FIGARI/MONACCIA/SERRA	Forsap/SIS/ONF	Création	OUI	Automne/hiver/printemps	OUI	Expertise CBNC fait	Oui/réalisé
PRMF L'OSPEDALE	Piscia di Gallo	Zone regroupement	Entretien	10	1	Reconnue	FT Ospedale	Commune de San Gavino di Carbini	CDC FORSAP	Présence du chemin de randonnée	NON	Automne/hiver	OUI	Expertise CBNC fait	NON



# PRUGRAMMA DI I TRAVAGLI DI U GENIU FURESTIERU CISMONTINCHI

## PROGRAMME DE TRAVAUX DES FORESTIERS-SAPEURS DU CISMONTE

# 2026



Open  
DFCI  
2B

CULLETTIVITÀ DI **CORSICA**  
COLLECTIVITÉ DE **CORSE**

**GENIU** —  
**FURISTIERU**  
DI **CORSICA**

Direction générale adjointe  
aménagement et développement des territoires

## Avertissement:

Le programme de travaux annuel des forestiers-sapeurs résulte d'échanges au sein du GTT (Groupe Technique de Travail) de Haute-Corse où siègent les partenaires institutionnels impliqués dans la prévention des incendies.

On y retrouve notamment la Collectivité de Corse, l'ODARC, l'OEC, l'ONF, le SIS 2B, la DDT2B...

La validation in fine est en cohérence avec les objectifs opérationnels et les priorités exprimées par le Groupe de Travail.

Dès lors qu'un ouvrage est inscrit au programme de travaux, l'objectif est d'y réaliser toutes les actions nécessaires à son entretien et à sa normalisation, conformément au Guide des équipements de DFCI (débroussaillage, reprofilage de piste, brûlages...)

Une visite en cours de réalisation ainsi qu'une visite en amont de la saison estivale sont effectuées par les sapeurs-pompiers et les forestiers-sapeurs afin de valider l'opérationnalité des ouvrages.

Ce programme a été présenté, et validé le cas échéant, au sein des instances suivantes:

**Groupe Technique de Travail (GTT 2B):** réunion du 18 décembre 2025

**Chambre des Territoires:** en cours de renouvellement

**Assemblée de Corse:** session du.....



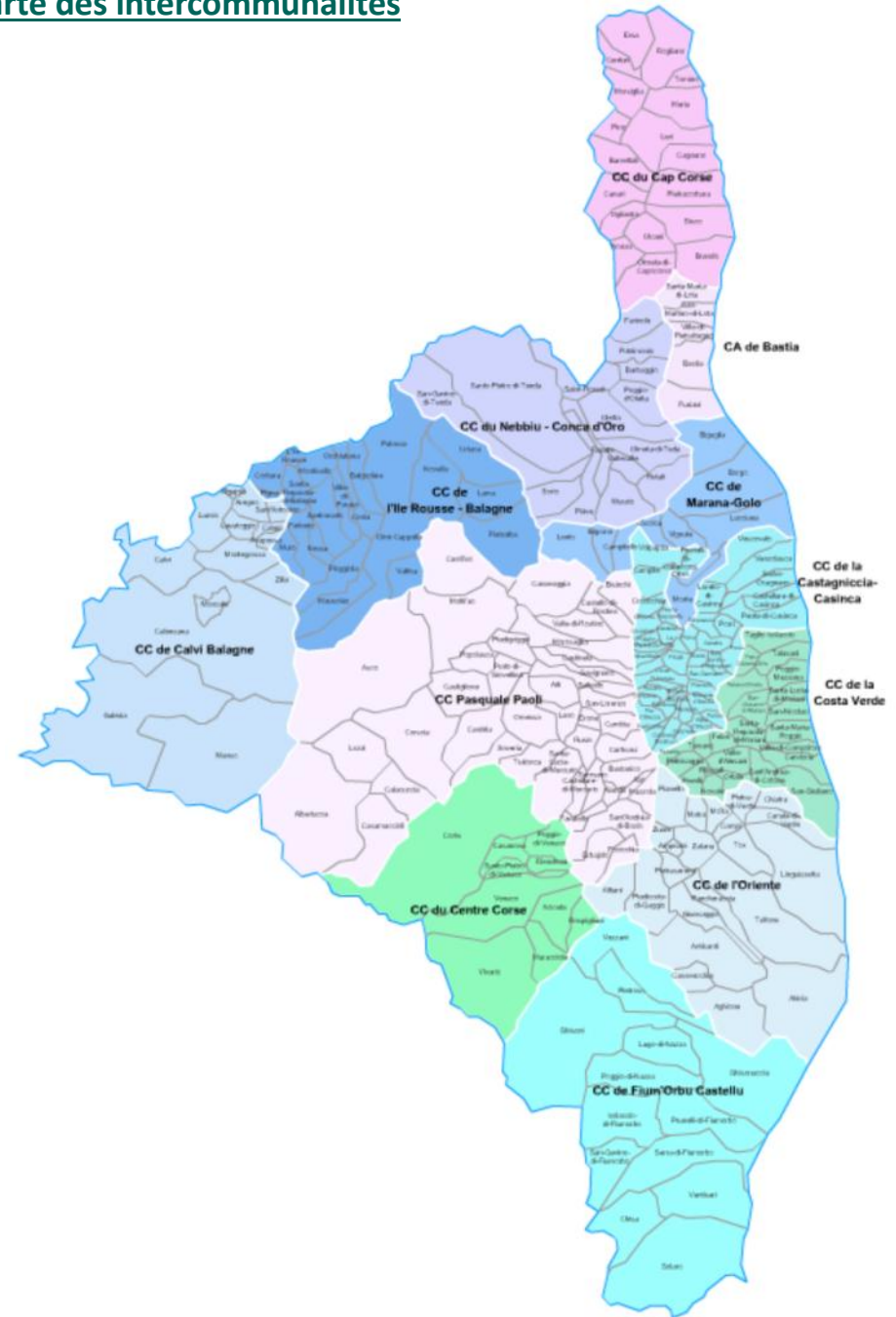
## Carte des intercommunalités

### Nota:

Afin de faciliter la lecture de ce programme de travaux, les ouvrages ont été classés selon le territoire de l'intercommunalité sur lesquelles ils ont été réalisés.

Ainsi, chaque communauté de communes ayant la compétence d'aménagement DFCI peut visualiser l'ensemble des ouvrages de prévention des incendies implantés sur son territoire.

*La mise en page des cartes ayant nécessité une adaptation, l'échelle indiquée n'est pas conforme, mais les rapports de proportionnalité ont bien été conservés et le nord est « en haut », en cohérence avec le sens de lecture de la carte.*



# CAPICORSU



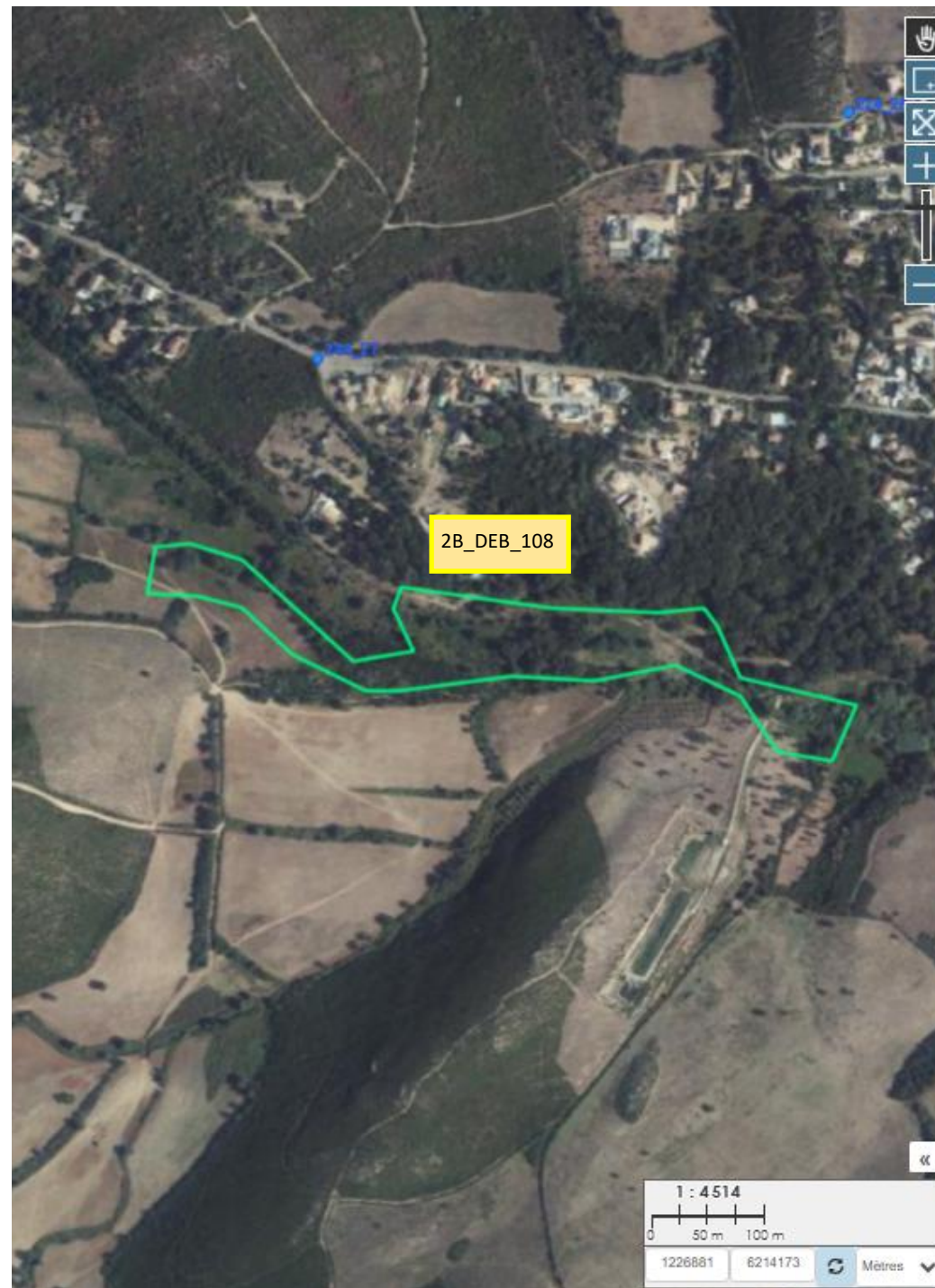
Identifiant unique dans la zone	2B_DEB_283
Nom du massif dans la zone	(2B_MAF_1)
Type de débroussaillage	DFCI
Appellation DFCI de la zone débroussaillée dans le département	115
Nom	COL SAN ROCCU
Année des derniers travaux foncier	2022
Type de prestataire ayant réalisé le dernier entretien	FORSAP
Mode d'intervention principal des derniers travaux	Mécanique ou manuel
Année limite présumée d'édition dans les cartes DFCI	0
Surface débroussaillée estimée au dixième d'hectare près	38,35
Nom du maître d'ouvrage	CAP CORSE
Identifiant de l'ouvrage DFCI	2B_OUV_ZAL43
Type de travaux	A maintenir en état
PLPI	CAP-CORSE
Ancienne Numérotation de l'Ouvrages	ZAL43
État	Action faite
Observations	Entretien réalisé en 2022 .OPS
Type de débroussaillage	Zone d'Appui à la Lutte
commune	CAGNANO / PIETRACORBARA
Mode secondaire	Mécanique

**Descriptif des travaux:** Prolongement de la ZAL jusqu'à la sortie du lotissement Saint Léonard



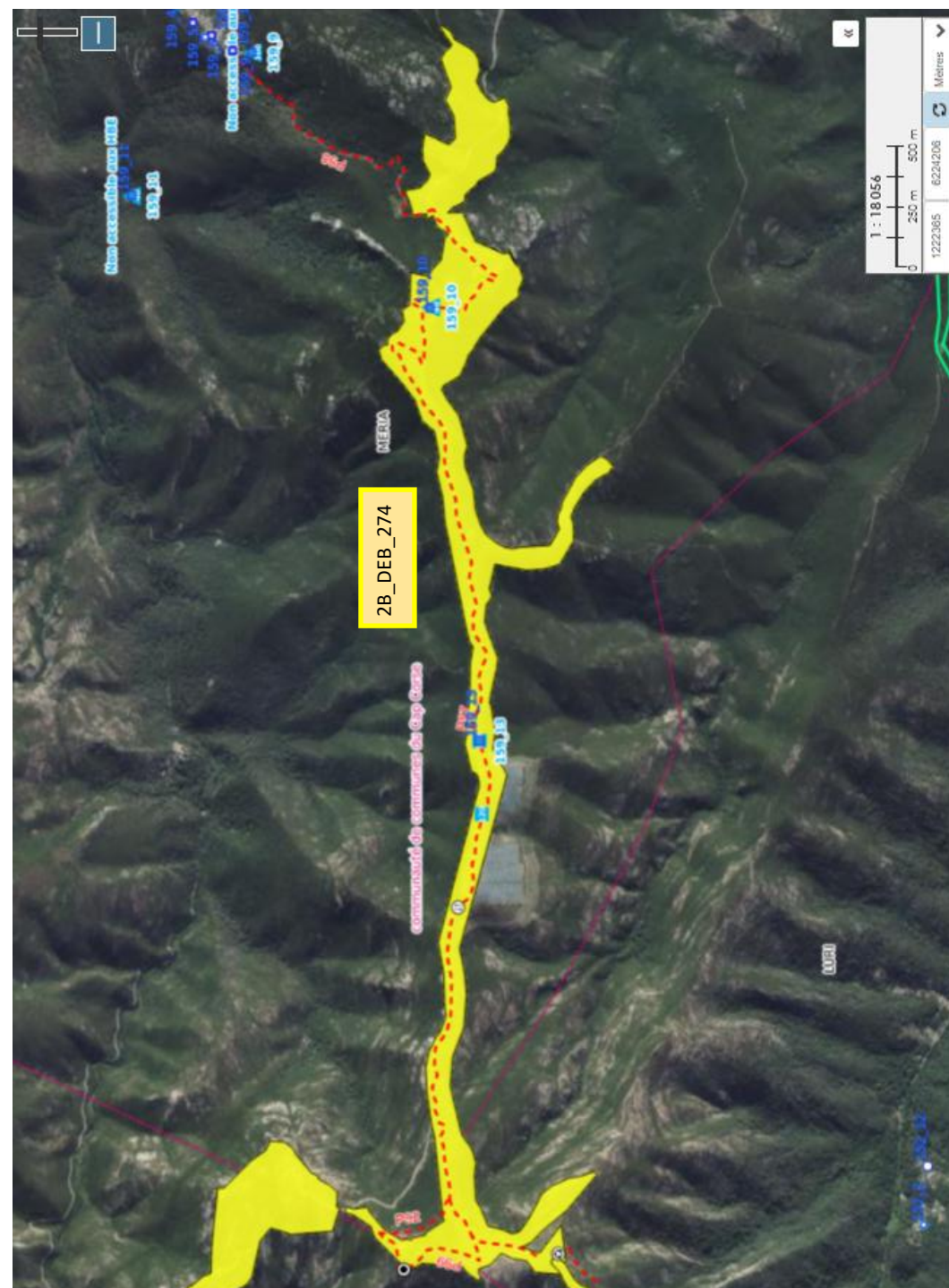
Identifiant unique dans la zone	2B_DEB_108
Nom du massif dans la zone	2B_MAF_1
Type de débroussaillage	[NULL]
Mois	0
Foncier	[NULL]
Prestataire	[NULL]
Mode	[NULL]
Année limite présumée d'édition dans les cartes DFCI	0
Largeur moyenne du débroussaillage en mètres	0
Surface en ha	3,14
Nom du maître d'ouvrage	2B_MOT_01
Type de travaux	A créer
État	[NULL]
Statut	[NULL]
Commune(s)	PIETRACORBARA
icone	1

**Descriptif des travaux:** Entretien mécanique



Identifiant unique dans la zone	28_DEB_274
Nom du massif dans la zone	28_MAF_1
Type de débroussaillage	DFCI
N°	107
Nom	PUNTA GULFIDONI
Année	2022
Foncier	Non maîtrisé
Prestataire	(NULL)
Mode	(NULL)
Année limite présumée d'édition dans les cartes DFCI	0
Surface en ha	95,13
Nom du maître d'ouvrage	28_MOT_01
Type de travaux	A maintenir en état
PLPI	CAP-CORSE
Ancien n°	ZAL 46
État	Action faite
Observations	Entretien réalisé en 2022. OPS
Statut	Zone d'Appui à la Lutte
Commune	LURI / MERIA / MORSIGLIA
Mode secondaire	Mécanique

**Descriptif des travaux:** Entretien mécanique de la ZAL (débroussaillage), entretien de la bande de roulement de la piste DFCI.



Identifiant unique dans la zone	2B_DEB_207
Nom du massif dans la zone	(2B_MAF_1)
Type de débroussaillage	DFCI
Appellation DFCI de la zone débroussaillée dans le département	106
Nom	PINO-LURI-MERIA-MORSIGLIA
Année des derniers travaux	2021
Mois des derniers travaux	0
foncier	NM
Type de prestataire ayant réalisé le dernier entretien	FORSAP
Mode d'intervention principal des derniers travaux	Mécanique ou manuel
Année limite présumée d'édition dans les cartes DFCI	0
Largeur moyenne du débroussaillage en mètres	0
Surface débroussaillée estimée au dixième d'hectare près	6,74
Nom du maître d'ouvrage	CAP CORSE
Type de travaux	A maintenir en état
PLPI	CAP-CORSE
État	Action à réaliser
Observations	Pas prévue cette année
Type de débroussaillage	LAFT
commune	LURI / PINO / MORSIGLIA

**Descriptif des travaux:** Entretien manuel du Layon Anticipation  
Feu Tactique (LAFT)



Identifiant unique dans la zone	2B_DEB_255
Nom du massif dans la zone	2B_MAF_1
Type de débroussaillage	DFCI
N°	105
Nom	COSTA
Foncier	Non maîtrisé
Prestataire	FORSAP
Mode	Brûlage dirigé
Année limite présumée d'édition dans les cartes DFCI	0
Surface en ha	40,02
Nom du maître d'ouvrage	2B_MOT_01
Type de travaux	A maintenir en état
PLPI	CAP-CORSE
Ancien n°	22TO07
État	Action faite
Observations	Coupure Agro-pastp-DFCI. BDR + DEB Année d'entretien 2023
Statut	Coupure Combustible Active
Commune	ROGLIANO / TOMINO / MERIA
Mode secondaire	Mécanique

**Descriptif des travaux:** Entretien de la Coupure Passive



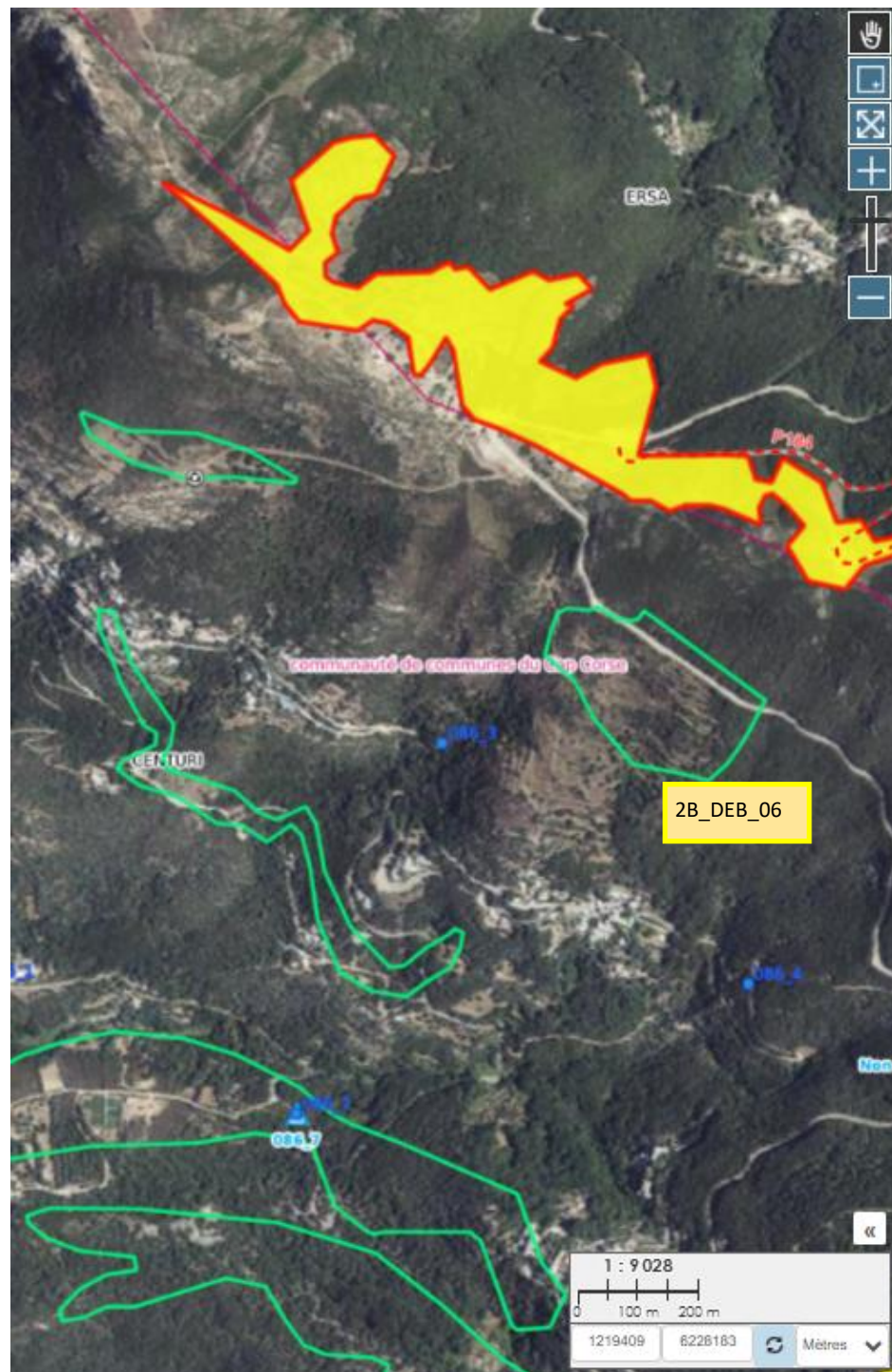
Identifiant unique dans la zone	2B_DEB_284
Nom du massif dans la zone	2B_MAF_1
Type de débroussaillage	DFCI
N°	103
Nom	MOULIN MATEI
Foncier	Non maîtrisé
Prestataire	FORSAP
Mode	Sylvo-pastoralisme
Année limite présumée d'édition dans les cartes DFCI	0
Surface en ha	18,24
Nom du maître d'ouvrage	2B_MOT_01
Type de travaux	A maintenir en état
PLPI	CAP-CORSE
Ancien n°	22ER01
État	Action à réaliser
Observations	Coupe Agrpasta et DFCI
Statut	Coupe Combustible Active
Commune	ERSA / CENTURI
Mode secondaire	Mécanique

**Descriptif des travaux:** Entretien mécanique de la coupe de combustible



Identifiant unique dans la zone	2B_DEB_6
Nom du massif dans la zone	2B_MAF_1
Type de débroussaillage	(NULL)
Mois	0
Foncier	(NULL)
Prestataire	(NULL)
Mode	(NULL)
Année limite présumée d'édition dans les cartes DFCI	0
Largeur moyenne du débroussaillage en mètres	0
Surface en ha	6,11
Nom du maître d'ouvrage	2B_MOT_01
Type de travaux	A créer
État	(NULL)
Statut	(NULL)
Commune(s)	CENTURI

**Descriptif des travaux:** Entretien mécanique de la coupure de combustible



Identifiant unique dans la zone	2B_DEB_137
Nom du massif dans la zone	2B_MAF_1
Type de débroussaillage	(A)
Mois	0
Foncier	(NULL)
Prestataire	(NULL)
Mode	Mécanique ou manuel
Année limite présumée d'édition dans les cartes DFCI	0
Largeur moyenne du débroussaillage en mètres	0
Surface en ha	8,8
Nom du maître d'ouvrage	2B_MOT_01
Type de travaux	A abandonner
État	(NULL)
Statut	(NULL)
Commune(s)	OGLIASTRO



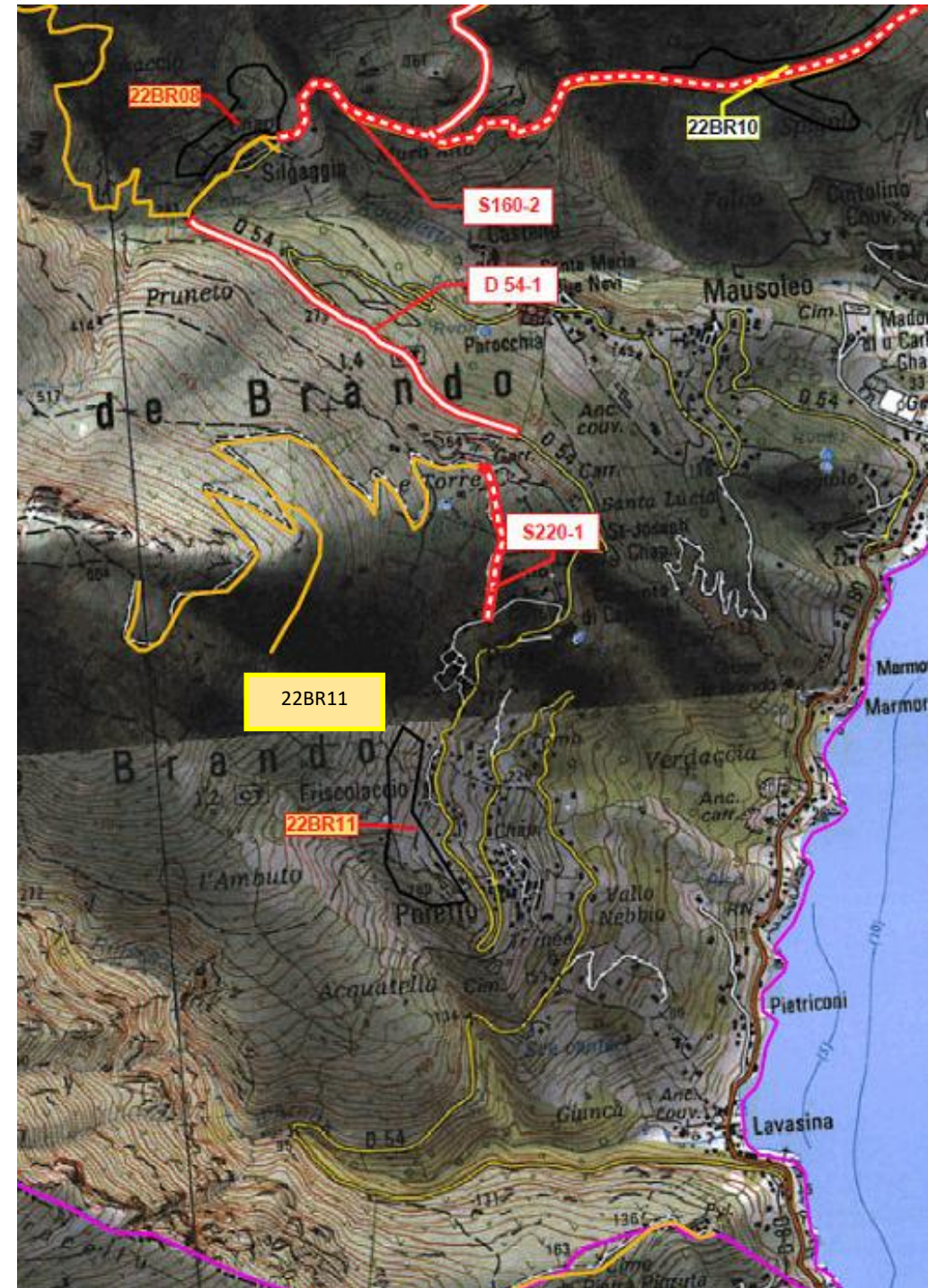
**Descriptif des travaux:** Entretien mécanique de la coupure de combustible



Identifiant unique du tronçon dans la zone	2B_TRO_109
Ouverture à la circulation publique	Non ouverte
Nom du maître d'ouvrage	CAP CORSE
Type de voie	Pistes de DFCI
Dénomination unique de la voie dans le département à laquelle appartient le tronçon	P20
Autre dénomination	Piste de liaison
Identifiant unique du tronçon dans la voie à laquelle il appartient	0
Conditions de circulation	(NULL)
Type d'impraticabilité	(NULL)
Possibilité de croisement	(NULL)
Possibilité de retournement environ tous les kilomètres	(NULL)
Présence d'une impasse	(NULL)
Classement des voies	Troisième catégorie
Longueur du tronçon calculée en mètres	1345,07752868
Année des derniers travaux	1899
Type de prestataire ayant réalisé le dernier entretien	(NULL)
Maîtrise foncière	Non maîtrisé
Type de travaux à prévoir	à maintenir en état
plpi	CAP-CORSE

**Descriptif des travaux:** Entretien de la bande de roulement de la piste DFCI.





**Descriptif des travaux:** Entretien mécanique de la coupure de combustible

Identifiant unique dans la zone	2B_DEB_95
Nom du massif dans la zone	2B_MAF_1
Type de débroussaillage	(NULL)
Mois	0
Foncier	(NULL)
Prestataire	(NULL)
Mode	(NULL)
Année limite présumée d'édition dans les cartes DFCI	0
Largeur moyenne du débroussaillage en mètres	0
Surface en ha	5,31
Nom du maître d'ouvrage	2B_MOT_01
Type de travaux	A créer
État	(NULL)
Statut	(NULL)
Commune(s)	TOMINO

**Descriptif des travaux:** Entretien mécanique de la coupe de combustible



Identifiant unique dans la zone	2B_DEB_48
Nom du massif dans la zone	2B_MAF_1
Type de débroussaillage	(NULL)
Mois	0
Foncier	(NULL)
Prestataire	(NULL)
Mode	(NULL)
Année limite présumée d'édition dans les cartes DFCI	0
Largeur moyenne du débroussaillage en mètres	0
Surface en ha	6,08
Nom du maître d'ouvrage	2B_MOT_01
Type de travaux	A créer
État	(NULL)
Statut	(NULL)
Commune(s)	TOMINO

**Descriptif des travaux:** Entretien mécanique de la coupure de combustible



## UNITE DU CAP CORSE

Communes	Code open DFCI	Descriptif	Type	Surface / Kilomètre
Pietracorbara	2B DEB 283	ZAL	Mécanique / Manuel	38,00 Ha
Pietracorbara	2B DEB 108		Mécanique	3,40 Ha
Meria	2B DEB 274	ZAL	Mécanique / Manuel	95,00 Ha
Luri	2B DEB 207	LAFT	Manuel	6,40 Ha
Tomino	2B DEB 255	Coupure Agro Pastoral / DFCI	Mécanique / brulage dirigé	40,00 Ha
Ersa	2B DEB 284	Coupure Agro Pastoral	Mécanique	18,00 Ha
Ersa	2B DEB 06	Coupure Agro Pastoral	Mécanique	6,00 Ha
Ogliastro	2B DEB 137	ZAL	Mécanique / Manuel	8,80 Ha
Cagnano	2B TRO 109	Piste de liaison DFCI.	Mécanique	4,00 Ha
Brando	Ancien 22BR11	Coupure Agro Pastoral / DFCI	Mécanique	7,00 Ha
Tomino	2B DEB 95			5,30 Ha
Tomino	2B DEB 48			6,80 Ha
Cap Corse		Pistes DFCI		12,00 Km
			<b>Total hectares</b>	<b>238,70</b>
			<b>Total Kilomètres</b>	<b>12,00</b>

# Marana Golu



Identifiant unique dans la zone	2B_DEB_223
Nom du massif dans la zone	(2B_MAF_8)
Type de débroussaillage	DFCI
Appellation DFCI de la zone débrousaillée dans le département	208
Nom	LUCCIANA
Année des derniers travaux	2021
foncier	SE
Type de prestataire ayant réalisé le dernier entretien	FORSAP
Mode d'intervention principal des derniers travaux	Mécanique ou manuel
Année limite présumée d'édition dans les cartes DFCI	0
Surface débrousaillée estimée au dixième d'hectare près	99,09
Nom du maître d'ouvrage	MARANA GOLO
Identifiant de l'ouvrage DFCI	2B_OUV_ZAL50
Type de travaux	A maintenir en état
PLPI	NEBBIU-BASTIA
Ancienne Numérotation de l'Ouvrages	ZAL50
État	Action en cours
Observations	Entretien en cours concernant : le DEB+BDR. Actions terminées
Type de débroussaillage	Zone d'Appui à la Lutte
commune	BORGO / LUCCIANA
Mode secondaire	Mécanique
Précisions mode secondaire	BD COL DE CAMPU 3H

### Descriptif des travaux:

Prolongement de la ZAL sortie de l'échangeur de Borgu (30ha).

Création de la bande de roulement sur 3km.



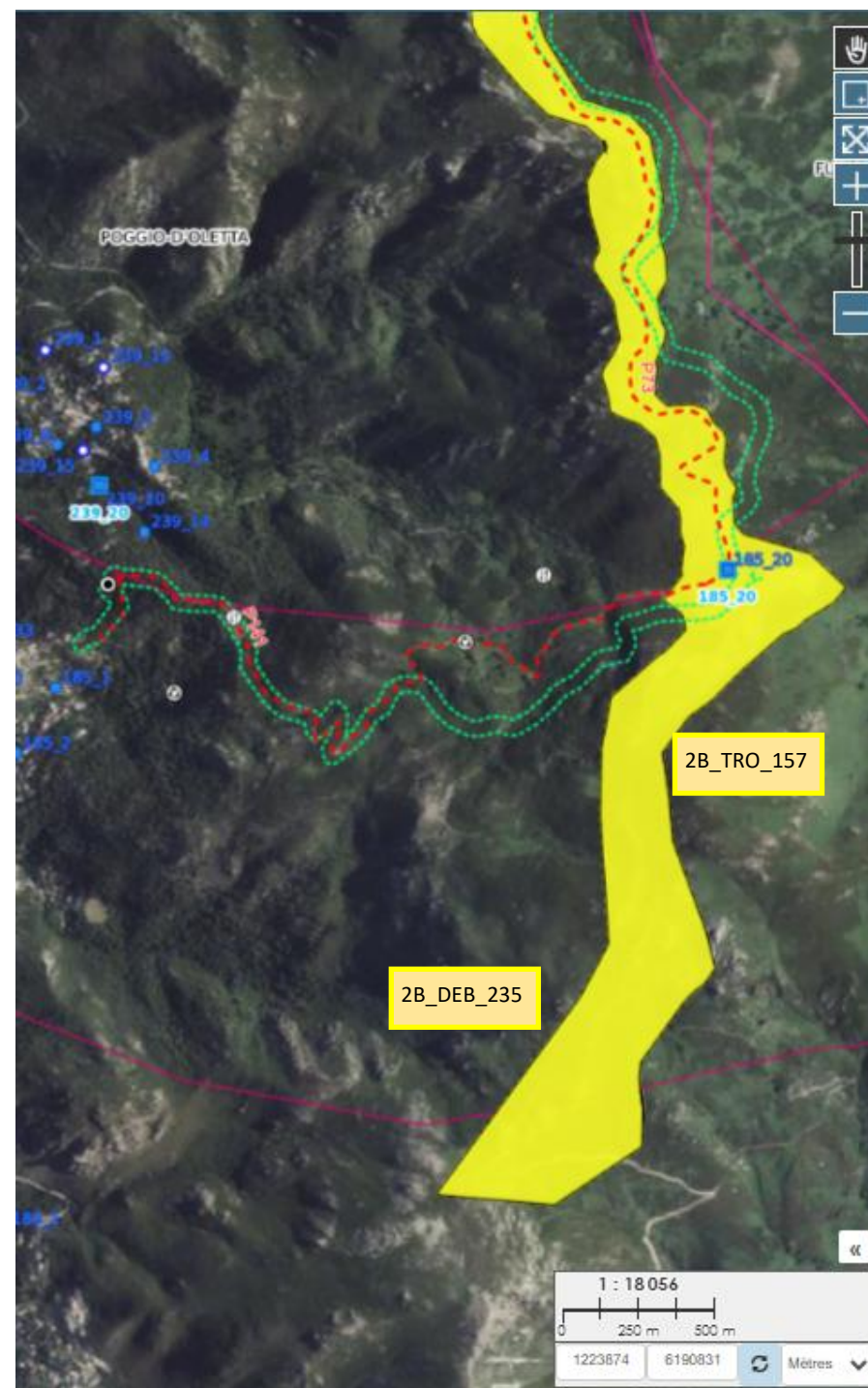
# NEBBIU - CONCA D'ORU



Identifiant unique dans la zone	2B_DEB_235
Nom du massif dans la zone	2B_MAF_2
Type de débroussaillage	DFCI
N°	203
Nom	TEGHIME
Année	2022
Foncier	Non maîtrisé
Prestataire	FORSAP
Mode	Brûlage dirigé
Année limite présumée d'édition dans les cartes DFCI	0
Largeur moyenne du débroussaillage en mètres	0
Surface en ha	182,77
Nom du maître d'ouvrage	2B_MOT_08
Identifiant de l'ouvrage DFCI	TEGHIME
Type de travaux	A maintenir en état
PLPI	NEBBIU-BASTIA
Ancien n°	ZALS2
État	Action faite
Observations	Entretien réalisé sur l'existant avec des confortements. DEB+ BDR Voir pour ajouter un point d'eau au milieu de la ZAL
Statut	Zone d'Appui à la Lutte
Commune	BARBAGGIO / POGGIO-D'OLETTA / OLETTA / OLMETA-DI-TUDA
Mode secondaire	BD
Précisions du mode secondaire	BD PARTIE PINO APRES LE RELAIS

### Descriptif des travaux:

Entretien mécanique de la ZAL prolongée jusqu'au Lancone, y compris 15km de piste (2B\_TRO\_157)



## UNITE DU GRAND BASTIA / NEBBIU

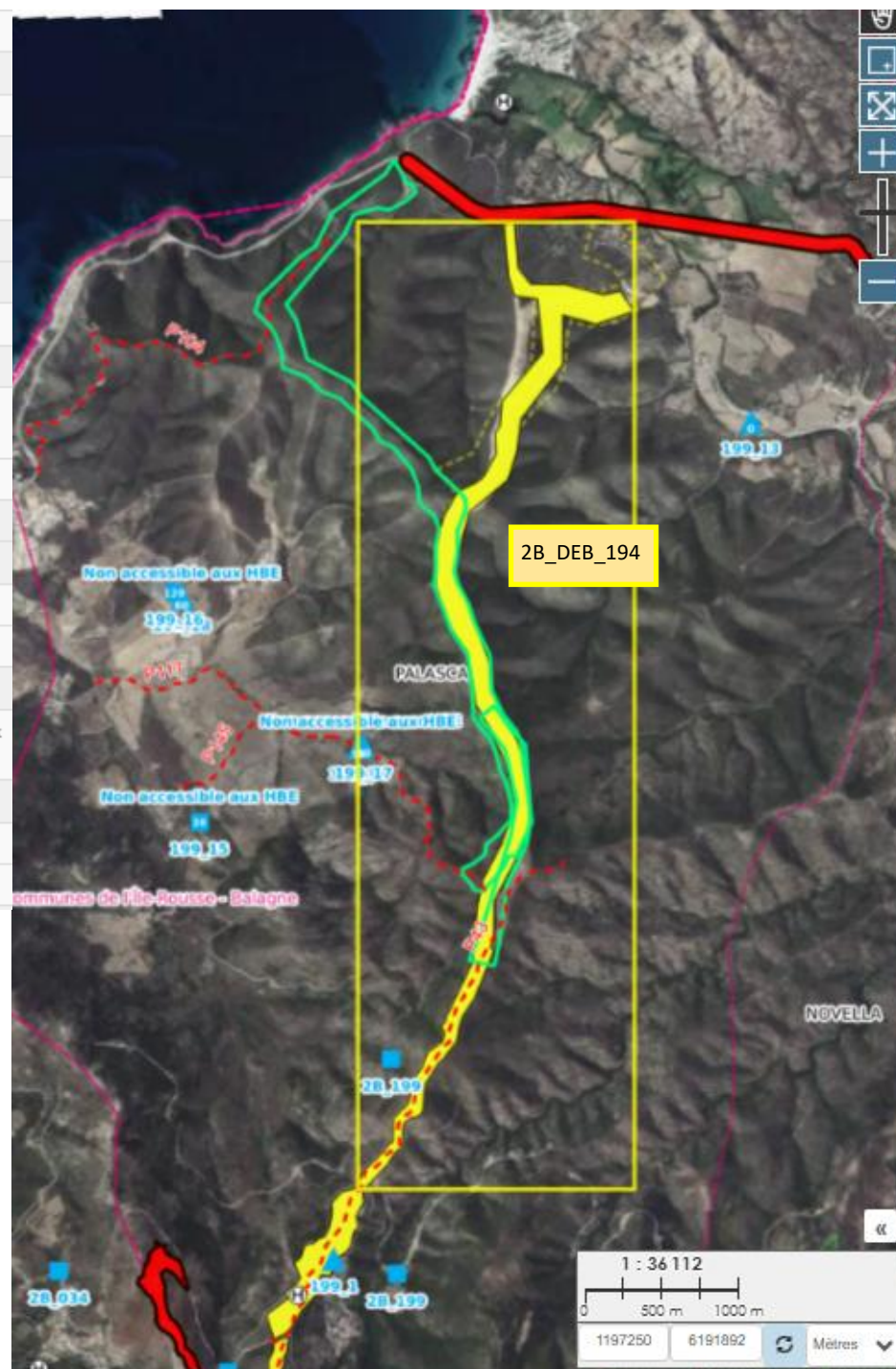
Communes	Code open DFCI	Descriptif	Type	Surface / Kilomètre
Borgu / Lucciana	2B_DEB_223	Prolongement de la ZAL sortie de l'échangeur de Borgu.	Mécanique	30,00 Ha
Olneta / Teghjime	2B_DEB_235	ZAL Teghjime	Mécanique	180,00 Ha
Borgu / Lucciana	2B_DEB_223	Création Bande de roulement	Mécanique	3,00 Km
Olneta / Teghjime	2B_TRO_157	Piste	Mécanique	15,00 Km
			<b>Total hectares</b>	<b>210,00</b>
			<b>Total Kilomètres</b>	<b>18,00</b>

# L'Isola Rossa - Balagna



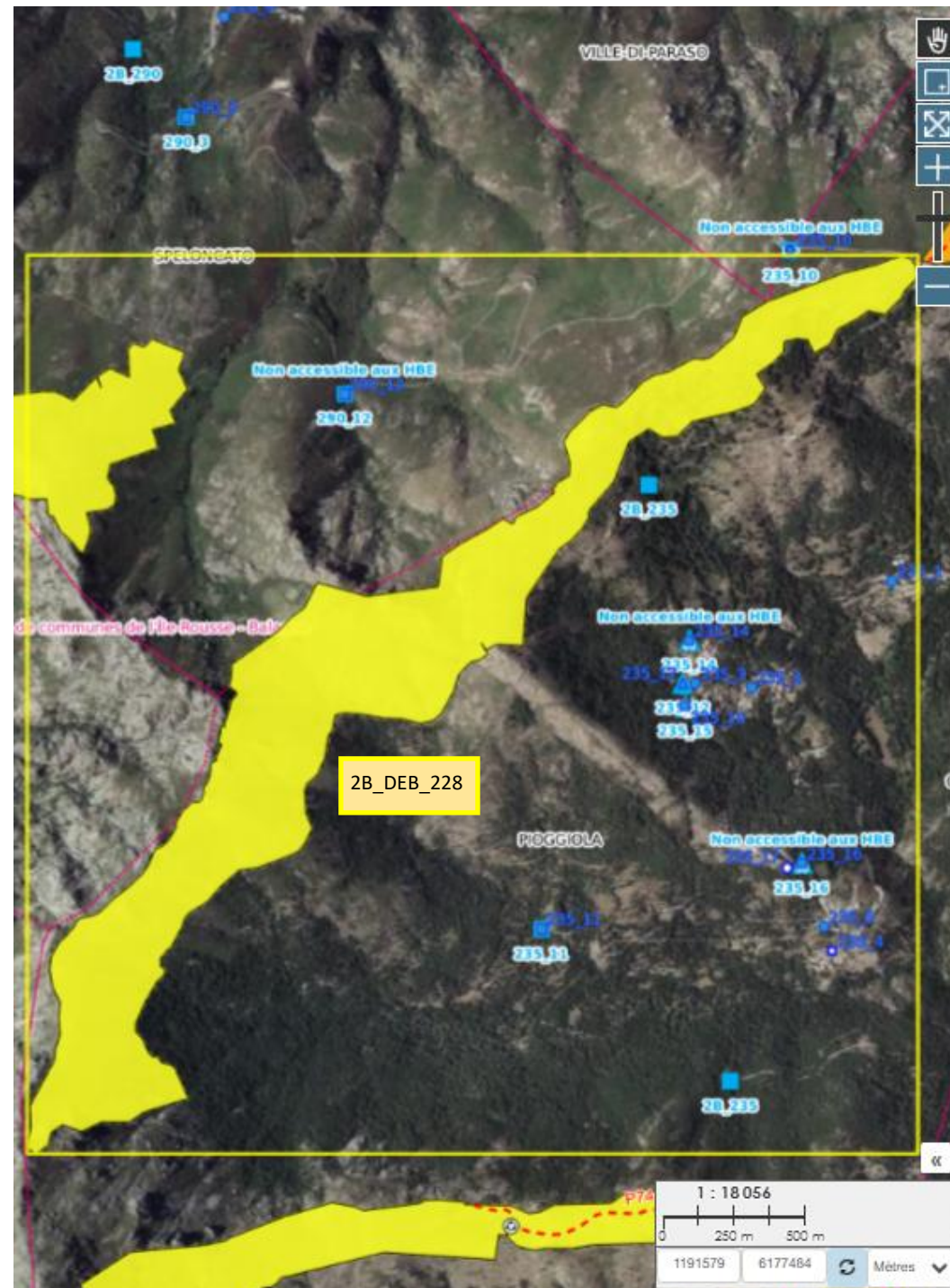
Identifiant unique dans la zone	2B_DEB_194
Nom du massif dans la zone	2B_MAF_3
Type de débroussaillage	DFCI
N°	306
Nom	ANNUNZIATA- MONTE NEGRO
Année	2025
Foncier	Non maîtrisé
Prestataire	FORSAP
Mode	Mécanique ou manuel
Année limite présumée d'édition dans les cartes DFCI	0
Surface en ha	91,02
Nom du maître d'ouvrage	2B_MOT_09
Type de travaux	A maintenir en état
PLPI	BALAGNE
Ancien n°	CCA6
État	Action faite
Observations	Prévoir la réception des travaux, ainsi que l'aménagements en points d'eaux Prévoir également une amélioration en brulage dirigé
Statut	Coupure Combustible Active
Commune	PALASCA
Précisions du mode secondaire	MECANIQUE avec le FAE et élargissement de l'ouvrage au Bull

**Descriptif des travaux:** Entretien ZAL sur 30ha



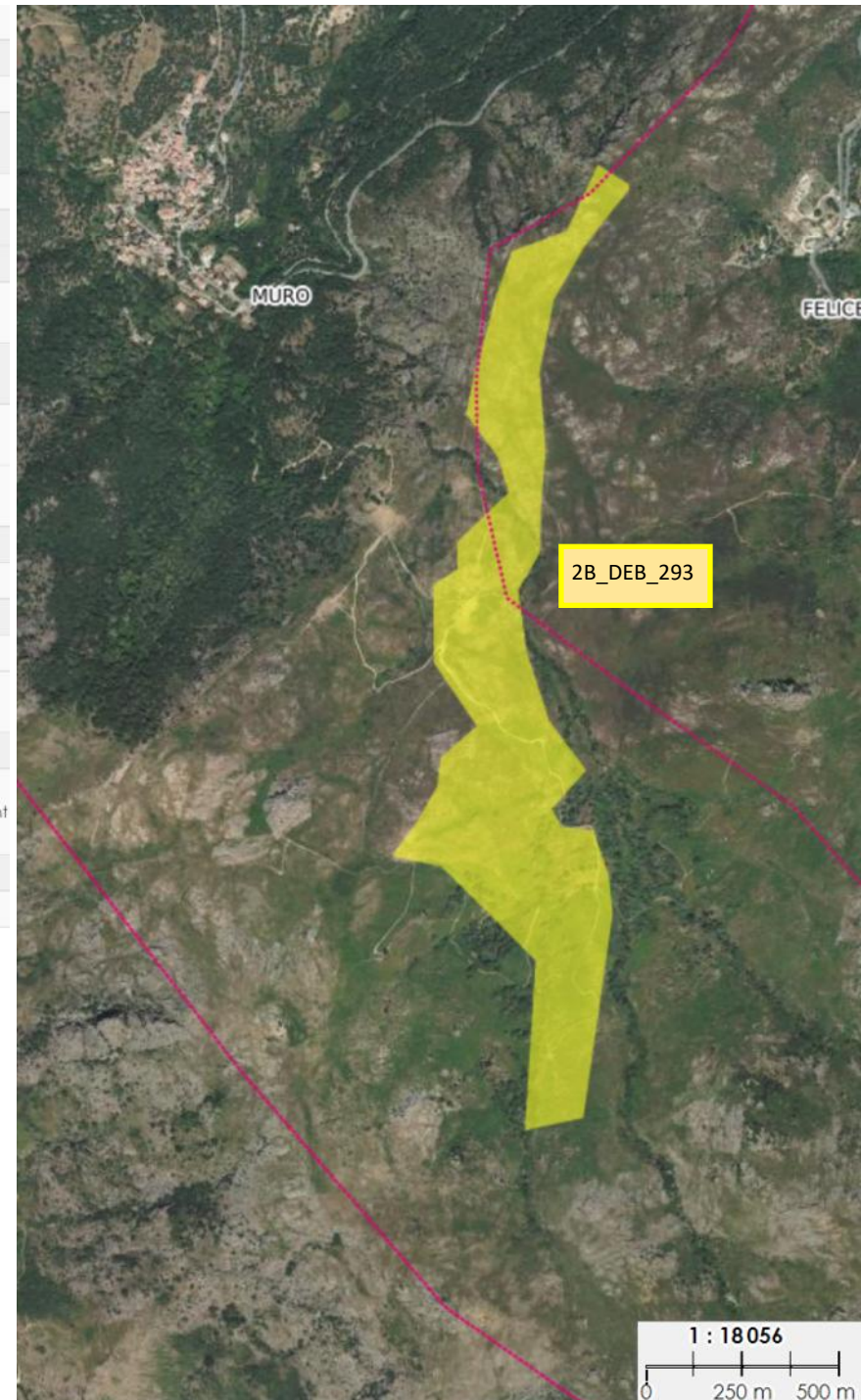
Identifiant unique dans la zone	28_DEB_228
Nom du massif dans la zone	28_MAF_3
Type de débroussaillage	DFCI
N°	311
Nom	BOCCA DI BATTAGLIA
Année	2022
Foncier	Non maîtrisé
Prestataire	FORSAP
Mode	Brûlage dirigé
Année limite présumée d'édition dans les cartes DFCI	0
Largeur moyenne du débroussaillage en mètres	100
Surface en ha	129,52
Nom du maître d'ouvrage	28_MOT_09
Type de travaux	A maintenir en état
PLPI	BALAGNE
PRMF	TARTAGINE-MELAJA
Ancien n°	CCA10
État	Action faite
Observations	Action faite sur 100Ha en brulage dirigé reste petite partie sur la zol en mécanique.
Statut	Coupure Combustible Active
Commune	SPELONCATO / PIOGGIOLA / VILLE-DI-PARASO / NESSA
Mode secondaire	Gyro
Précisions du mode secondaire	MECA/ BD

**Descriptif des travaux:** Entretien ZAL sur 55ha



Identifiant unique dans la zone	2B_DEB_293
Nom du massif dans la zone	(2B_MAF_3)
Type de débroussaillage	DFCI
Appellation DFCI de la zone débroussaillée dans le département	320
Nom	FELICETO
Année des derniers travaux foncier	2021 NM
Type de prestataire ayant réalisé le dernier entretien	FORSAP
Mode d'intervention principal des derniers travaux	Mécanique ou manuel
Année limite présumée d'édition dans les cartes DFCI	0
Surface débroussaillée estimée au dixième d'hectare près	33,26
Nom du maître d'ouvrage	ILE ROUSSE BALAGNE
Identifiant de l'ouvrage DFCI	2B_OUV_ZAL17
Type de travaux	A maintenir en état
PLPI	BALAGNE
Ancienne Numérotation de l'Ouvrages	ZAL17
État	Action faite
Observations	Viiste de reception des travaux le 30 mars demier. L'ouvrage est réalisé dans sa totalité. Il est souhaitable de conforter la partie sud de l'ouvrage. Opération pouvant se faire en brûlage dirigé. Les documents concernant la demande de servitudes sont en cours
Type de débroussaillage	Zone d'Appui à la Lutte
commune	FELICETO / MURO

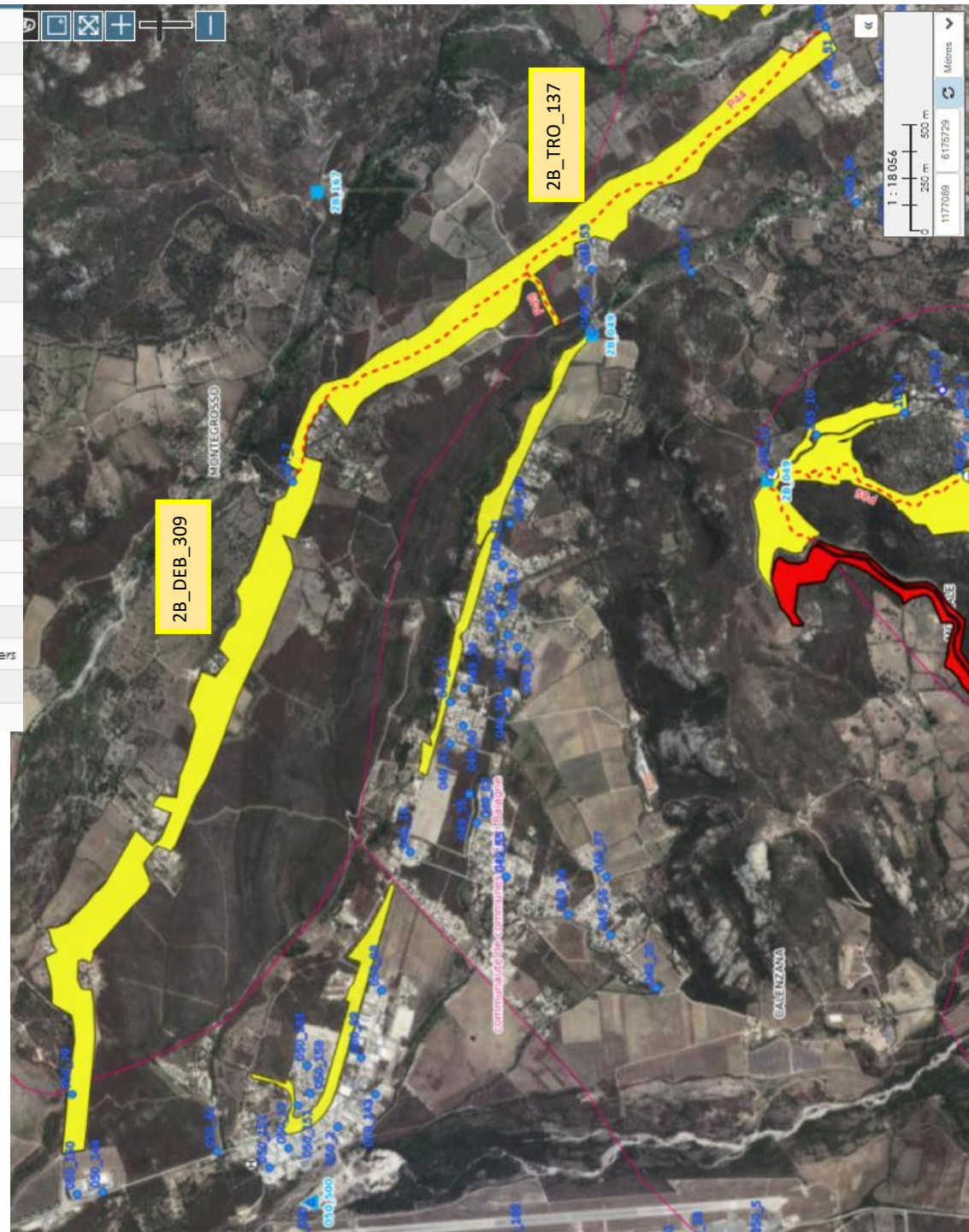
**Descriptif des travaux:** Entretien des 5km de piste



# Calvi - Balagna



Identifiant unique dans la zone	2B_DEB_309
Nom du massif dans la zone	2B_MAF_3
Type de débroussaillage	DFCI
N°	326
Nom	CD 451 PLAINE DE MONTEGROSSO
Année	2024
Foncier	Concerné par servitude
Prestataire	FORSAP
Mode	Mécanique ou manuel
Année limite présumée d'édition dans les cartes DFCI	0
Largeur moyenne du débroussaillage en mètres	100
Surface en ha	98,74
Nom du maître d'ouvrage	2B_MOT_04
Identifiant de l'ouvrage DFCI	{2B_OUV_ZAL24}
Type de travaux	A maintenir en état
PLPI	BALAGNE
Ancien n°	ZAL24
État	Action faite
Observations	girobroyage au metrac, partie calenzana boucher par des rochers
Statut	Zone d'Appui à la Lutte
Commune	CALENZANA / MONTEGROSSO / CALVI

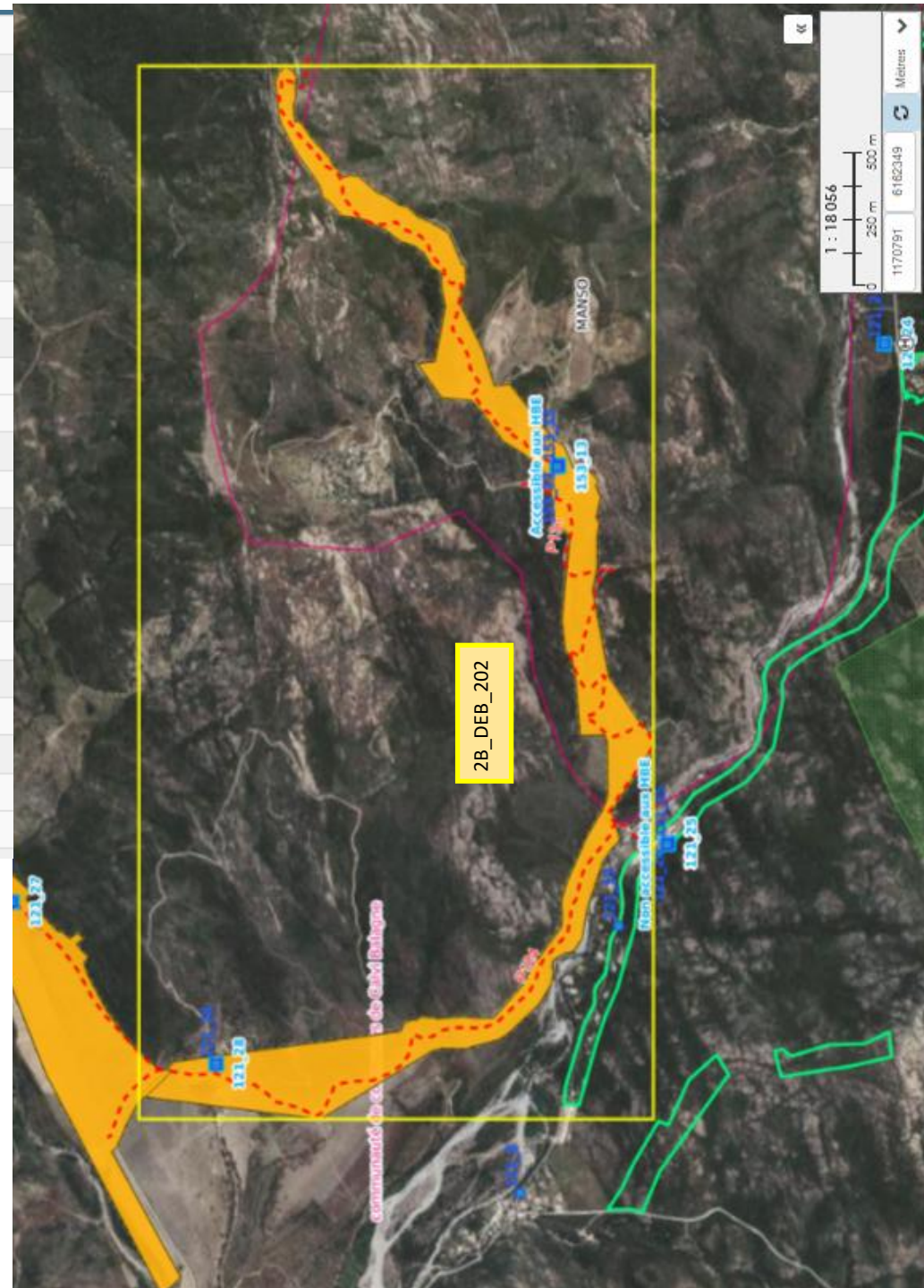


**Descriptif des travaux:** Entretien ZAL et 3km de piste (2B\_TRO\_137)



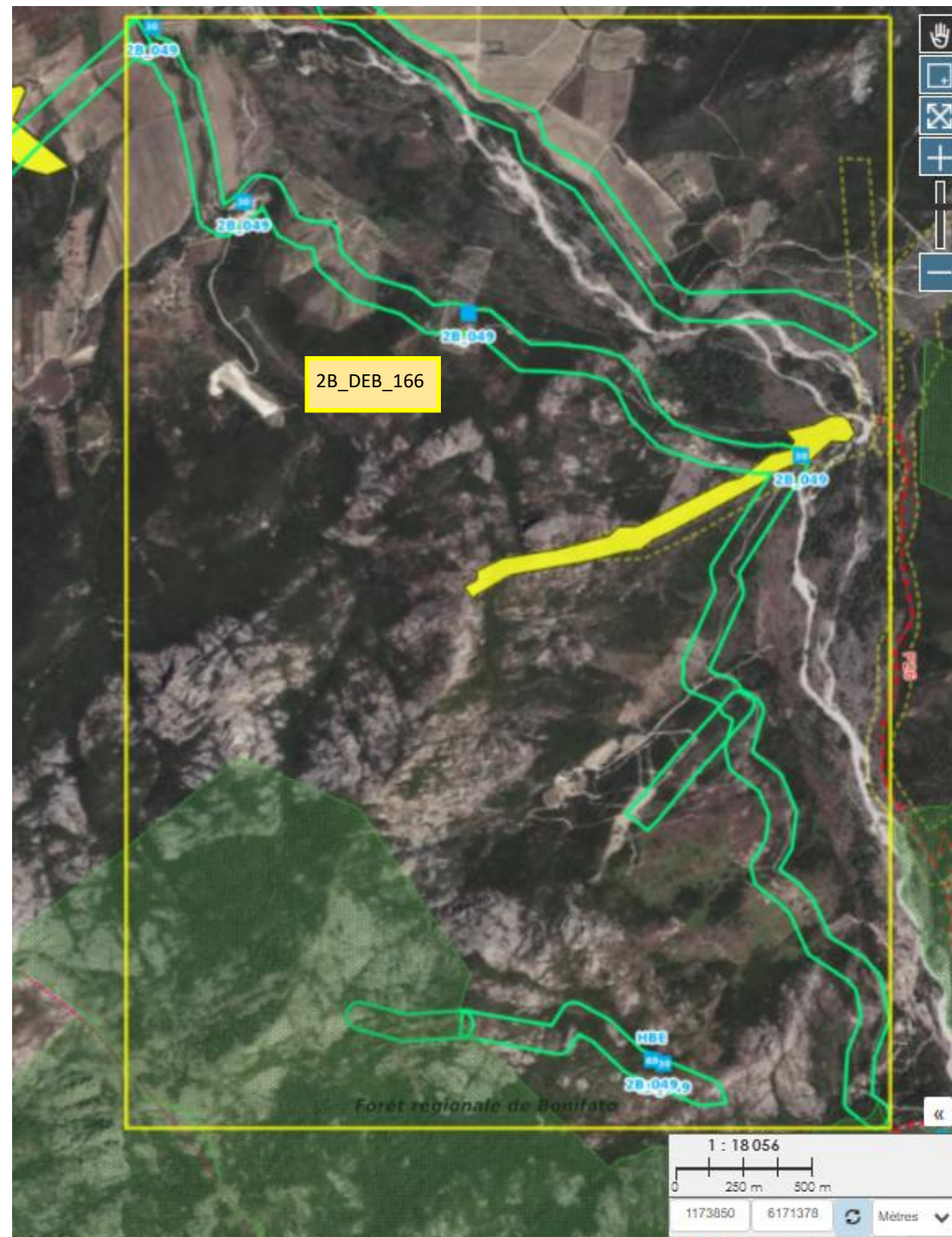
Identifiant unique dans la zone	28_DEB_202
Nom du massif dans la zone	28_MAF_3
Type de débroussaillage	DFCI
N°	337
Nom	PONT DU FANGO "LD CHJUMI"
Année	2020
Foncier	Concerné par servitude
Prestataire	FORSAP
Mode	Mécanique ou manuel
Année limite présumée d'édition dans les cartes DFCI	0
Surface en ha	72,18
Nom du maître d'ouvrage	28_MOT_04
Identifiant de l'ouvrage DFCI	PONT DU FANGO "LD CHJUMI"
Type de travaux	A maintenir en état
PLPI	BALAGNE
PRMF	FANGO
Ancien n°	ZAL28
État	Action en cours
Observations	En cours début 03/01/2023 par la partie la plus à l'Est.
Statut	Zone d'Appui à la Lutte
Commune	MANSO / GALERIA
Précisions du mode secondaire	Mécanique

**Descriptif des travaux:** Entretien ZAL



Identifiant unique dans la zone	2B_DEB_166
Nom du massif dans la zone	2B_MAF_3
Type de débroussaillage	DFCI
N°	ZAL_01
Foncier	Non maîtrisé
Prestataire	FORSAP
Mode	Mécanique ou manuel
Année limite présumée d'édition dans les cartes DFCI	0
Surface en ha	63,33
Nom du maître d'ouvrage	2B_MOT_04
Identifiant de l'ouvrage DFCI	(2B_OUV_ZAL1)
Type de travaux	A créer
PLPI	BALAGNE
PRMF	BONIFATU
État	(NULL)
Statut	(NULL)
Commune(s)	CALENZANA

**Descriptif des travaux:** Entretien mécanique de la ZAL existante, et création



## UNITE DE BALAGNE

Communes	Code open DFCI	Descriptif	Type	Surface / Kilomètre
Palasca	2B_DEB_194	ZAL	Mécanique	30,00 Ha
Calenzana	2B_DEB_309	ZAL	Mécanique	98,00 Ha
Manso / Galéria	2B_DEB_202	ZAL	Mécanique	73,00 Ha
Speloncato / Pioggiola	2B_DEB_228	ZAL	Mécanique	55,00 Ha
Calenzana (Bonifatu)	2B_DEB_166	ZAL	Mécanique / neuf	64,00 Ha
Calenzana	2B_TRO_137	Piste	Mécanique	3,00 Km
Feliceto	2B_DEB_293	Piste	Mécanique	5,00 Km
			<b>Total hectares</b>	<b>320,00</b>
			<b>Total Kilomètres</b>	<b>8,00</b>

# Pasquale PAOLI



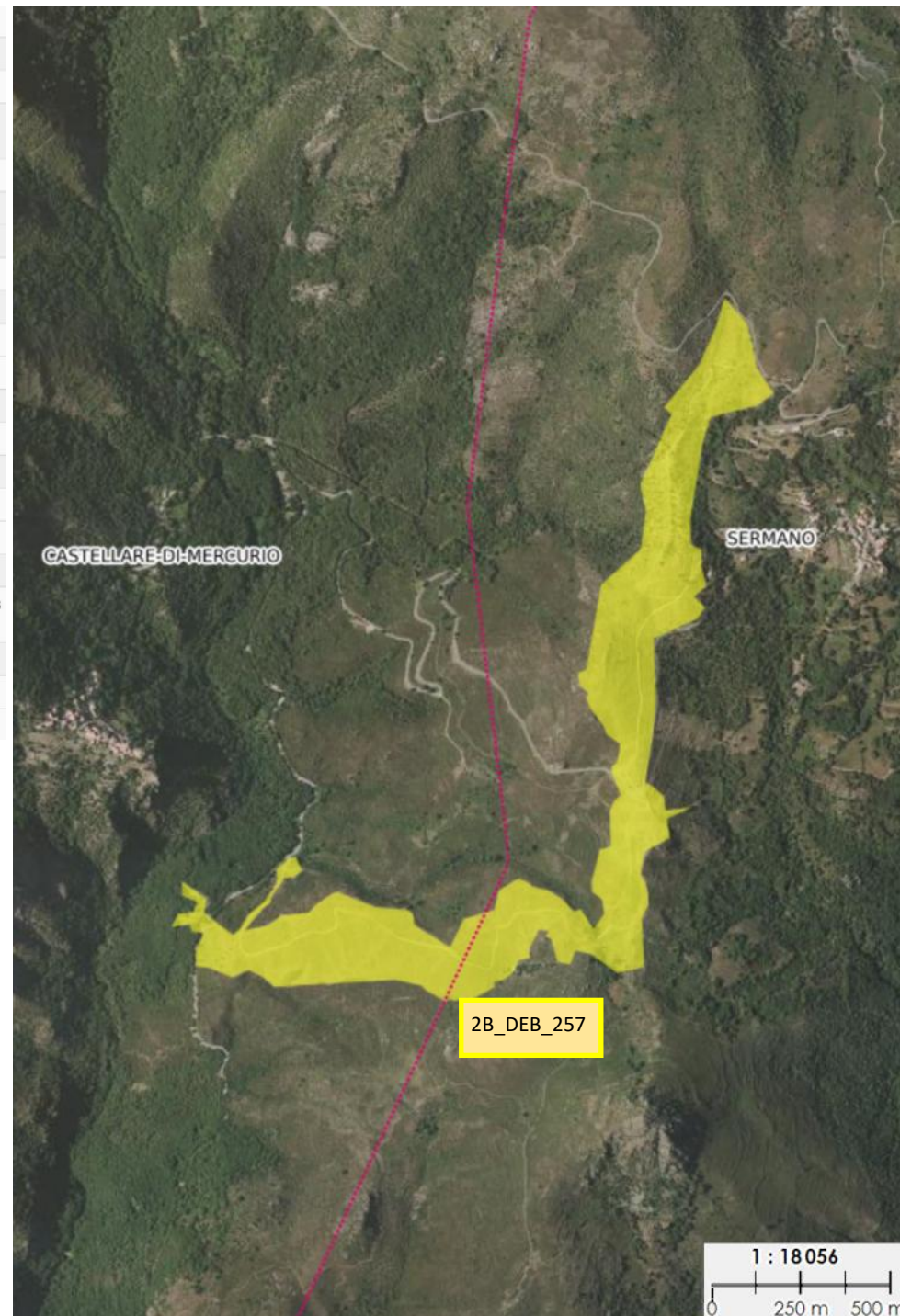
Identifiant unique dans la zone	2B_DEB_239
Nom du massif dans la zone	(2B_MAF_4)
Type de débroussaillage	DFCI
Appellation DFCI de la zone débroussaillée dans le département	805
Nom	BOZIU- FEO
Année des derniers travaux	2021
foncier	NM
Type de prestataire ayant réalisé le dernier entretien	FORSAP
Mode d'intervention principal des derniers travaux	Mécanique ou manuel
Année limite présumée d'édition dans les cartes DFCI	0
Surface débroussaillée estimée au dixième d'hectare près	169,34
Nom du maître d'ouvrage	PASQUALE PAOLI
Identifiant de l'ouvrage DFCI	2B_OUV_ZAL37
Type de travaux	A maintenir en état
PLPI	BOZIU
Ancienne Numérotation de l'Ouvrages	ZAL37
État	Action faite
Observations	Entretien en totalité DEB BDR. Visite faite par le chef du BO CORTE
Type de débroussaillage	Zone d'Appui à la Lutte
commune	SANT'ANDREA-DI-BOZIO / FAVALELLO / CORTE / CASANOVA / ERBAJOLO / POGGIO-DI- VENACO / SANTA-LUCIA-DI-MERCURIO
Précisions mode secondaire	BD/Manuelle/MECA

**Descriptif des travaux:** Entretien ZAL sur 20ha  
Réfection piste sur 2km, y compris éparage



Identifiant unique dans la zone	2B_DEB_257
Nom du massif dans la zone	(2B_MAF_4)
Type de débroussaillage	DFCI
Appellation DFCI de la zone débroussaillée dans le département	804
Nom	SERMANO_SAINTE AUGUSTIN
Année des derniers travaux	2021
foncier	SE
Type de prestataire ayant réalisé le dernier entretien	FORSAP
Mode d'intervention principal des derniers travaux	Mécanique ou manuel
Année limite présumée d'édition dans les cartes DFCI	0
Surface débroussaillée estimée au dixième d'hectare près	32,27
Nom du maître d'ouvrage	PASQUALE PAOLI
Identifiant de l'ouvrage DFCI	2B_OUV_ZAL36
Type de travaux	A maintenir en état
PLPI	BOZIU
Ancienne Numérotation de l'Ouvrages	ZAL36
État	Action faite
Observations	Ouvrage entretien fait en 2021. Un entretien d'appoint de la BDR en cours OPS
Type de débroussaillage	Zone d'Appui à la Lutte
commune	CASTELLARE-DI-MERCURIO / SERMANO
Précisions mode secondaire	Mécanique/ Manelle 10HA

**Descriptif des travaux:** Entretien ZAL (35ha)  
Réfection piste sur 4km, y compris éparage



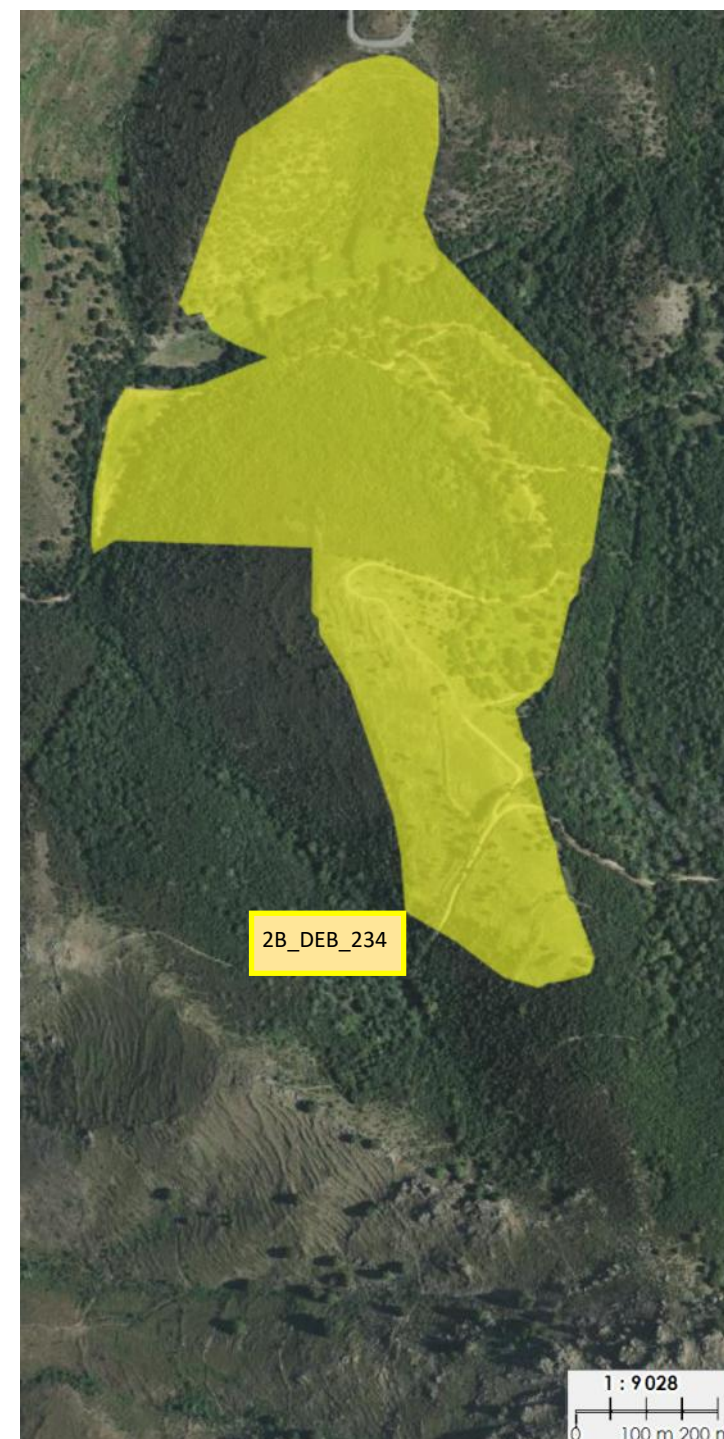
Identifiant unique dans la zone	2B_DEB_268
Nom du massif dans la zone	(2B_MAF_4)
Type de débroussaillage	DFCI
Appellation DFCI de la zone débroussaillée dans le département	802
Nom	SANTA LUCIA DI MERCURIO
Année des derniers travaux foncier	2022 NM
Type de prestataire ayant réalisé le dernier entretien	FORSAP
Mode d'intervention principal des derniers travaux	Brûlage dirigé
Année limite présumée d'édition dans les cartes DFCI	0
Surface débroussaillée estimée au dixième d'hectare près	22,17
Nom du maître d'ouvrage	PASQUALE PAOLI
Type de travaux	A maintenir en état
PLPI	BOZIU
Ancienne Numérotation de l'Ouvrages	CCA13
État	Action faite
Observations	Terminé le 15/02/2022
Type de débroussaillage	Coupure Combustible Active
commune	SANTA-LUCIA-DI-MERCURIO
Mode secondaire	BD
Précisions mode secondaire	Mécanique

**Descriptif des travaux:** Entretien mécanique de la Coupure de Combustible Passive  
Réfection piste sur 1,5km, y compris éparage



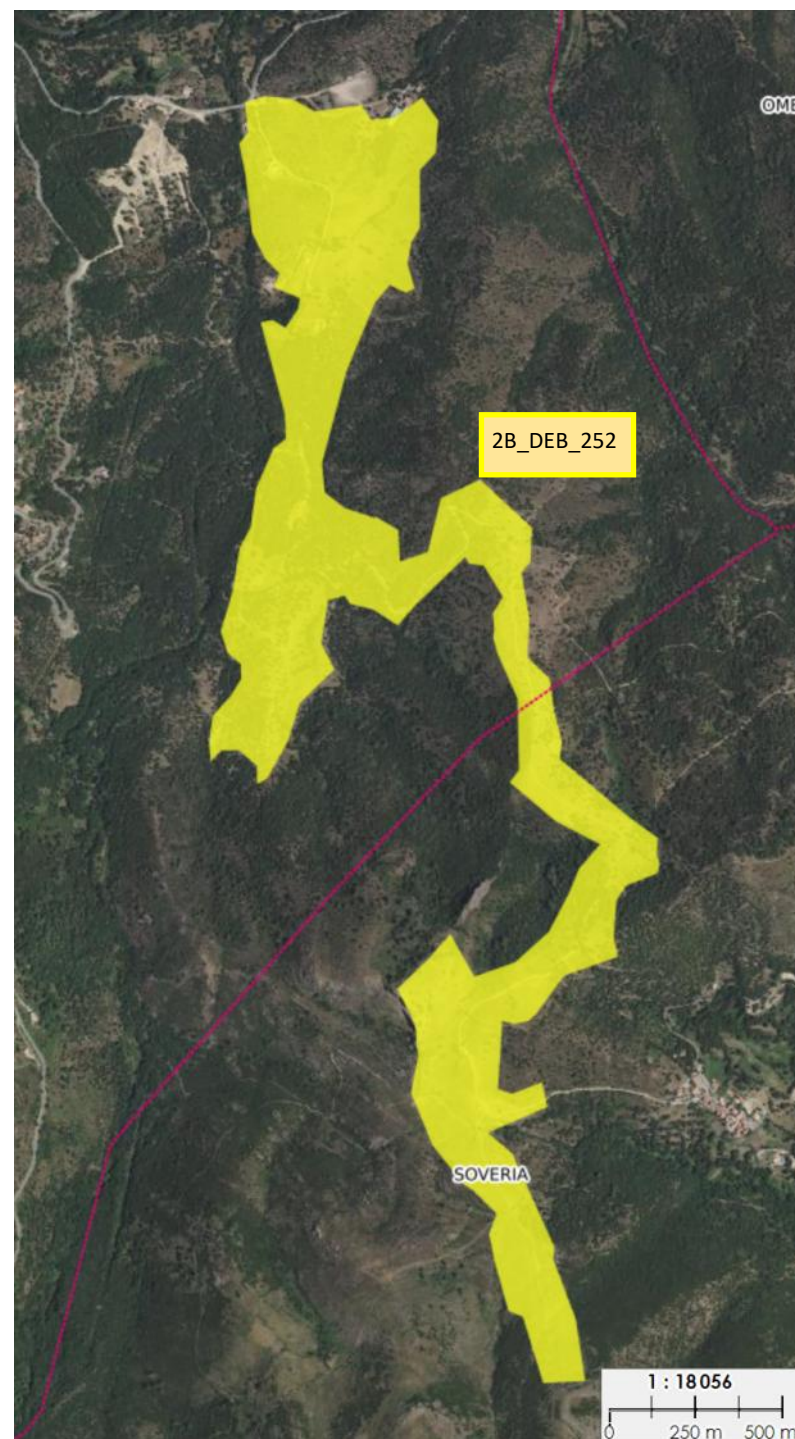
Identifiant unique dans la zone	2B_DEB_234
Nom du massif dans la zone	(2B_MAF_4)
Type de débroussaillage	DFCI
Appellation DFCI de la zone débroussaillée dans le département	801
Nom	TRALONCA
Année des derniers travaux	2021
Mois des derniers travaux	0
foncier	NM
Type de prestataire ayant réalisé le dernier entretien	FORSAP
Mode d'intervention principal des derniers travaux	Mécanique ou manuel
Année limite présumée d'édition dans les cartes DFCI	0
Largeur moyenne du débroussaillage en mètres	0
Surface débroussaillée estimée au dixième d'hectare près	30,18
Nom du maître d'ouvrage	PASQUALE PAOLI
Identifiant de l'ouvrage DFCI	2B_OUV_ZAL1
Type de travaux	A maintenir en état
PLPI	BOZIU
Ancienne Numérotation de l'Ouvrages	ZAL01
État	Action faite
Observations	OPS partie haute. Etude d'un verrou partie basse en création à réaliser en BD après validation du GTT
Type de débroussaillage	Zone d'Appui à la Lutte
commune	TRALONCA
Mode secondaire	BD
Précisions mode secondaire	Mécanique

**Descriptif des travaux:** Entretien mécanique de la ZAL sur 20ha  
Réfection piste sur 4,5km, y compris éparage



Identifiant unique dans la zone	2B_DEB_252
Nom du massif dans la zone	(2B_MAF_4)
Type de débroussaillage	DFCI
Appellation DFCI de la zone débroussaillée dans le département	603
Nom	SOVERIA
Année des derniers travaux foncier	2022 NM
Type de prestataire ayant réalisé le dernier entretien	FORSAP
Mode d'intervention principal des derniers travaux	Mécanique ou manuel
Année limite présumée d'édition dans les cartes DFCI	0
Surface débroussaillée estimée au dixième d'hectare près	72,57
Nom du maître d'ouvrage	PASQUALE PAOLI
Identifiant de l'ouvrage DFCI	2B_OUV_ZAL57
Type de travaux	A maintenir en état
PLPI	CASALUNA
Ancienne Numérotation de l'Ouvrages	ZAL57
État	Action faite
Observations	Travaux réalisés. OPS
Type de débroussaillage	Zone d'Appui à la Lutte
commune	SOVERIA / CASTIRLA
Précisions mode secondaire	Manuelle/MECA

**Descriptif des travaux:** Entretien mécanique de la ZAL sur 30ha  
Réfection piste sur 4,1km, y compris éparage

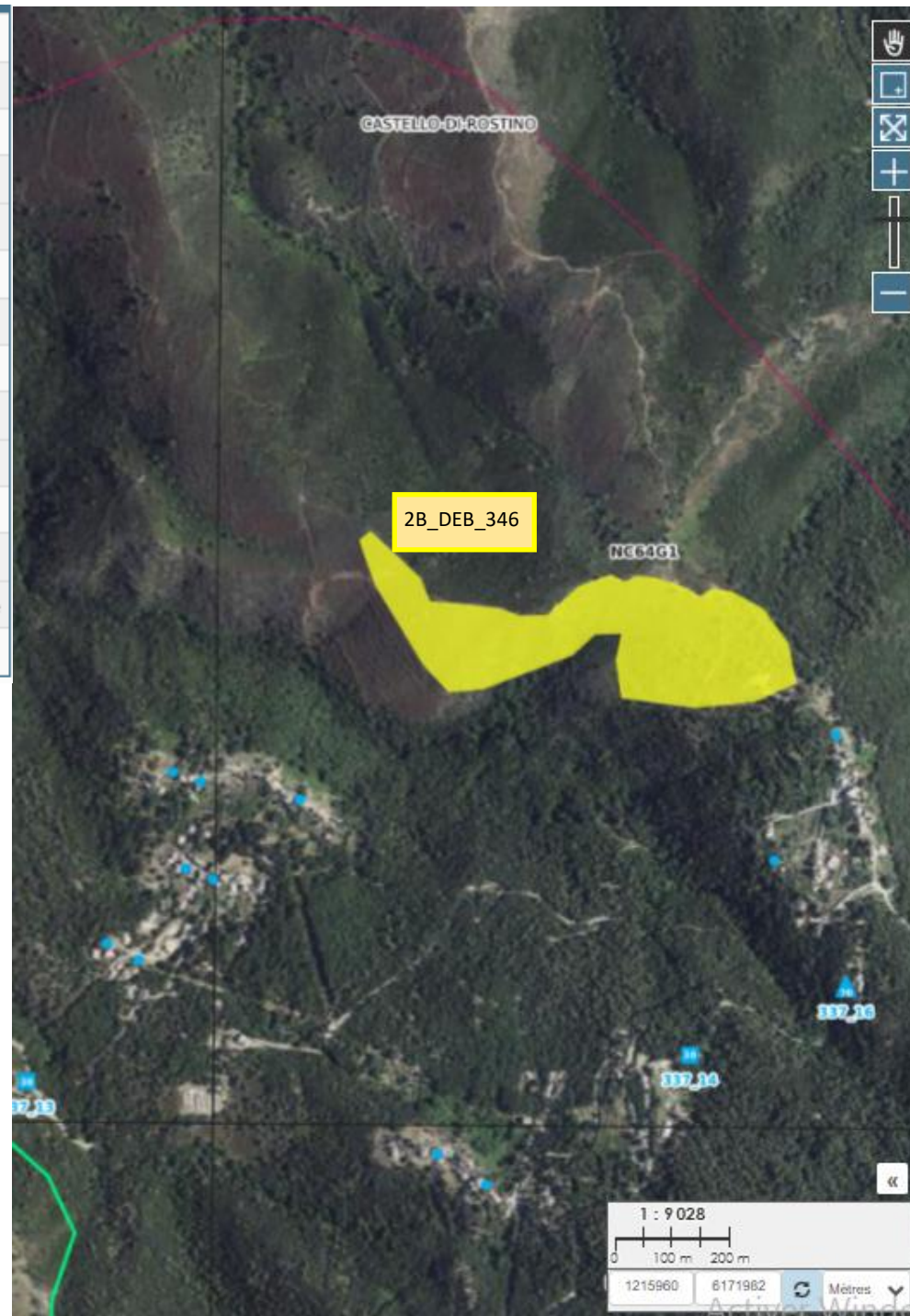


## UNITE DE CORTE

Communes	Code open DFCI	Descriptif	Type	Surface / Kilomètre
Corte	2B DEB 296	BDS de la Restonica partie haute	Manuel	10,00 Ha
Corte	2B DEB 225	ZAL de St Jean	Mécanique / Manuel	25,00 Ha
Soveria	2B DEB 252	ZAL de Soveria	Mécanique / Manuel	30,00 Ha
Tralonca	2B DEB 234	ZAL de Tralonca	Mécanique / Manuel	20,00 Ha
Santa Lucia di Mercuriu	2B DEB 268	Coupure active de St Lucia di Mercuriu	Mécanique / Manuel	25,00 Ha
Erbajolo	2B DEB 239	ZAL d'Erbajolu	Mécanique / Manuel	20,00 Ha
Sermano	2B DEB 257	ZAL de Sermanu	Mécanique	35,00 Ha
Corte	2B DEB 225	ZAL de St Jean	Mécanique / Eparage	2,00 Ha
Soveria	2B DEB 252	ZAL de Soveria	Mécanique / Eparage	2,70 Ha
Tralonca	2B DEB 234	ZAL de Tralonca	Mécanique / Eparage	1,80 Ha
Santa Lucia di Mercuriu	2B DEB 268	Coupure active de St Lucia di Mercuriu	Mécanique / Eparage	0,80 Ha
Erbajolo	2B DEB 239	ZAL d'Erbajolu	Mécanique / Eparage	2,20 Ha
Sermano	2B DEB 257	ZAL de Sermanu	Mécanique / Eparage	2,00 Ha
Tralonca	2B DEB 234	ZAL de Tralonca	Mécanique	4,50 Km
Corte	2B DEB 225	ZAL de St Jean	Mécanique	2,50 Km
Soveria	2B DEB 252	ZAL de Soveria	Mécanique	4,10 Km
Santa Lucia di Mercuriu	2B DEB 268	Coupure active de St Lucia di Mercuriu	Mécanique	1,50 Km
Erbajolo	2B DEB 239	ZAL d'Erbajolu	Mécanique	2,00 Km
Sermano	2B DEB 257	ZAL de Sermanu	Mécanique	4,00 Km
			<b>Total hectares</b>	<b>165,00</b>
			<b>Total hectares (éparage )</b>	<b>11,50</b>
			<b>Total Kilomètres</b>	<b>18,60</b>

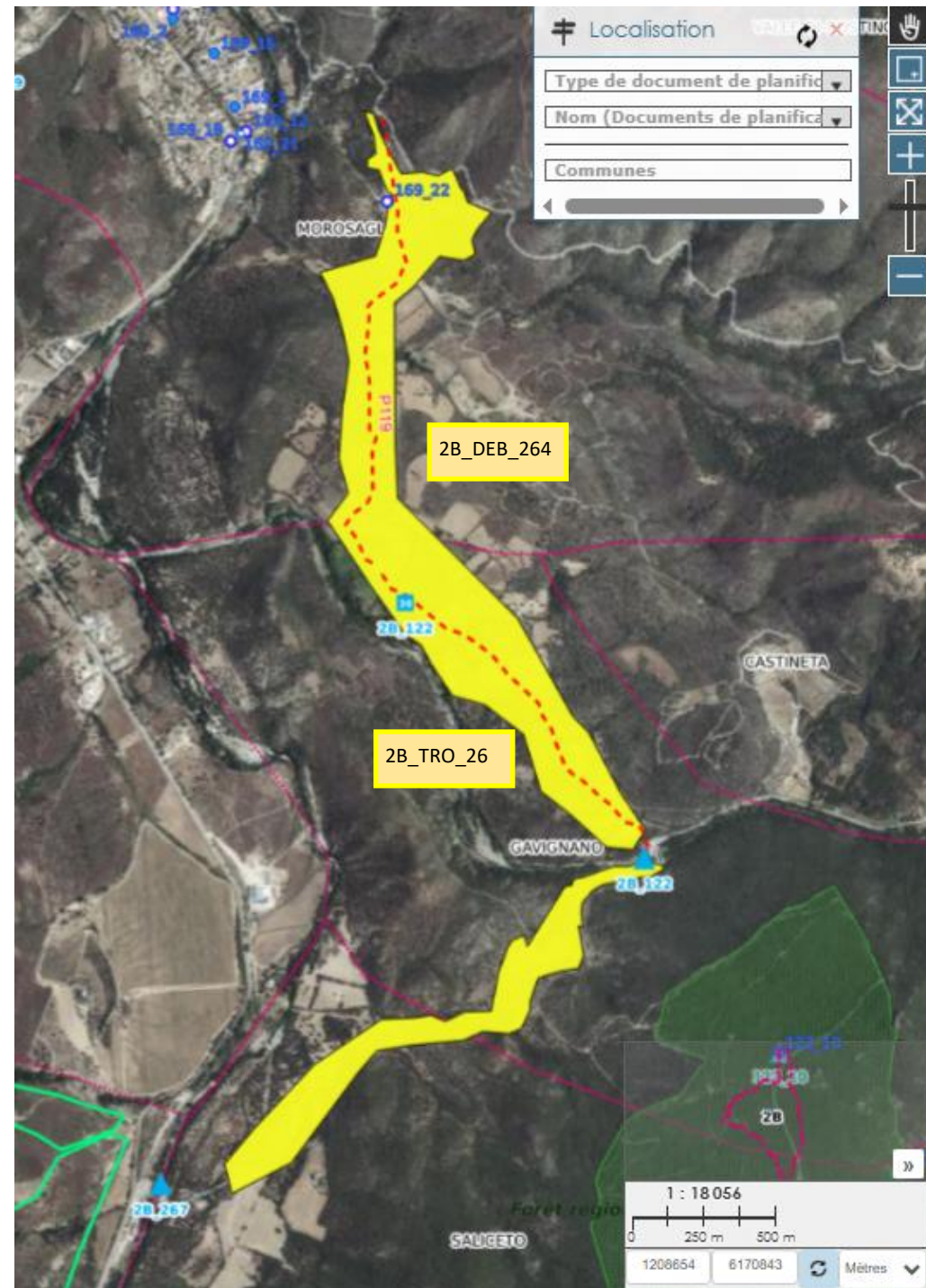
Identifiant unique dans la zone	2B_DEB_346
Nom du massif dans la zone	(2B_MAF_8)
Type de débroussaillage	DFCI
Appellation DFCI de la zone débroussaillée dans le département	Coupure Passive
Année des derniers travaux	2025
Type de prestataire ayant réalisé le dernier entretien	FORSAP
Mode d'intervention principal des derniers travaux	Mécanique ou manuel
Surface débroussaillée estimée au dixième d'hectare près	10,7
Nom du maître d'ouvrage	PASQUALE PAOLI
Type de travaux	A maintenir en état
PLPI	Vallée du Golu
État	(NULL)
Type de débroussaillage	Coupure Combustible Active
commune	VALLE-DI-ROSTINO

**Descriptif des travaux:** Création d'une Coupure Passive en mécanique et manuel sur 10ha.



Identifiant unique dans la zone	2B_DEB_264
Nom du massif dans la zone	2B_MAF_8
Type de débroussaillage	DFCI
N°	401
Nom	MANARASTAGHJU
Année	2024
Foncier	Non maîtrisé
Prestataire	FORSAP
Mode	Mécanique ou manuel
Année limite présumée d'édition dans les cartes DFCI	0
Surface en ha	87,49
Nom du maître d'ouvrage	2B_MOT_11
Identifiant de l'ouvrage DFCI	(2B_OUV_ZAL41)
Type de travaux	A maintenir en état
PLPI	VALLEE-GOLO
Ancien n°	ZAL41
État	Action faite
Observations	Ouvrage opérationnel . Entretien 2023
Statut	Zone d'Appui à la Lutte
Commune	GAVIGNANO / MOROSAGLIA / SALICETO
Précisions du mode secondaire	Manuelle/MECA

**Descriptif des travaux:** Entretien mécanique de la ZAL sur 40ha  
Entretien manuel sur 5ha.  
Réfection piste 2B\_TRO\_26 sur 3km.



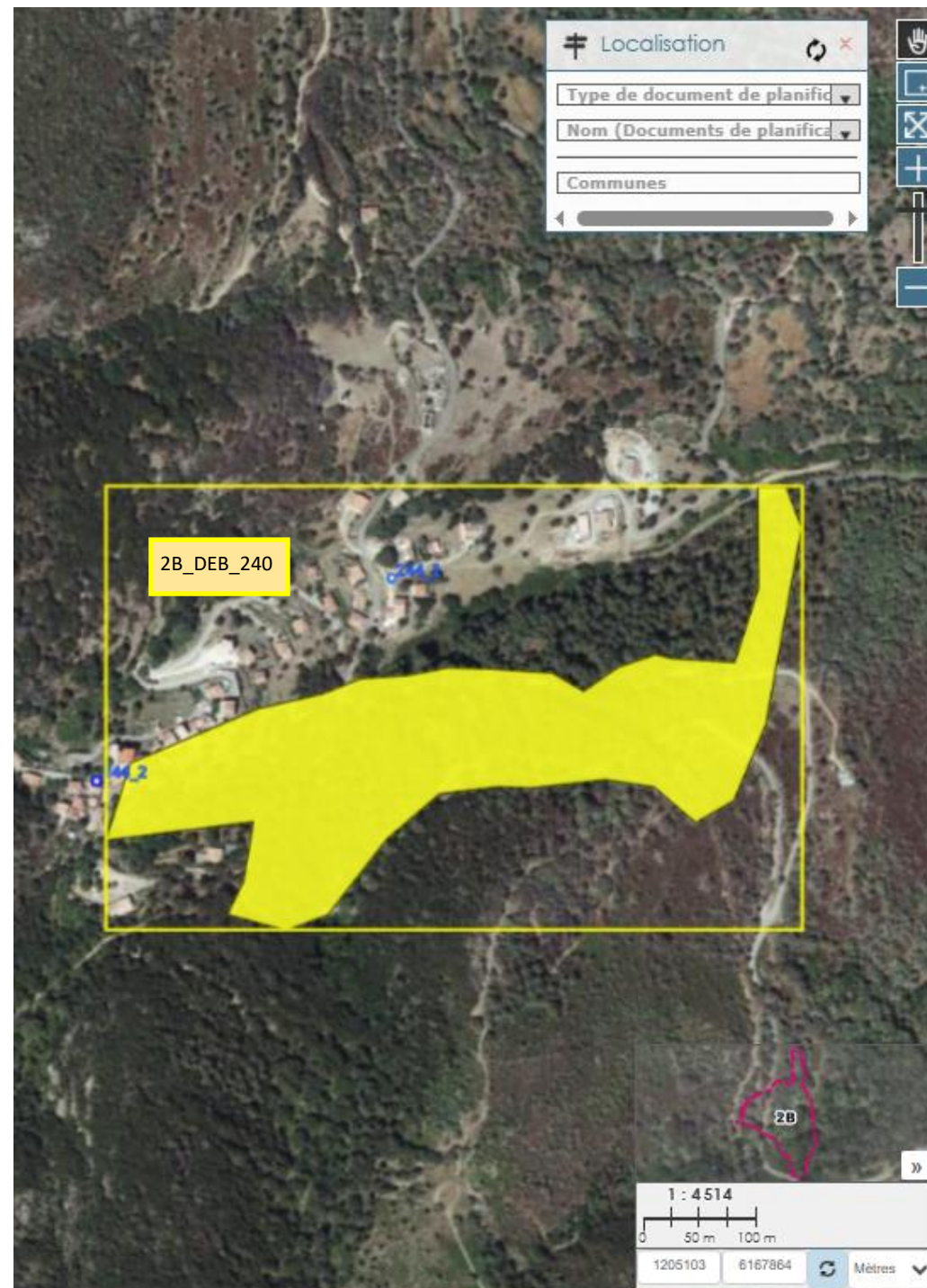
Identifiant unique dans la zone	2B_DEB_220
Nom du massif dans la zone	(2B_MAF_8)
Type de débroussaillage	DFCI
Appellation DFCI de la zone débroussaillée dans le département	402
Nom	PIEDIGGRIGIO MOROSAGLIA
Année des derniers travaux	2018
foncier	NM
Type de prestataire ayant réalisé le dernier entretien	FORSAP
Mode d'intervention principal des derniers travaux	Mécanique ou manuel
Année limite présumée d'édition dans les cartes DFCI	0
Surface débroussaillée estimée au dixième d'hectare près	49,04
Nom du maître d'ouvrage	PASQUALE PAOLI
Identifiant de l'ouvrage DFCI	2B_OUV_ZAL3
Type de travaux	A maintenir en état
PLPI	VALLEE-GOLO
Ancienne Numérotation de l'Ouvrages	ZAL 3
État	Action faite
Observations	Nouveau tracé validé par la Com.Com Arrêté de servitude faite. Reste de devers à réaliser avec la niveleuse
Type de débroussaillage	Zone d'Appui à la Lutte
commune	PIEDIGRIGGIO / MOROSAGLIA
Précisions mode secondaire	Manuelle/MECA

**Descriptif des travaux:** Entretien mécanique de la ZAL sur 30ha  
Entretien manuel sur 5ha.



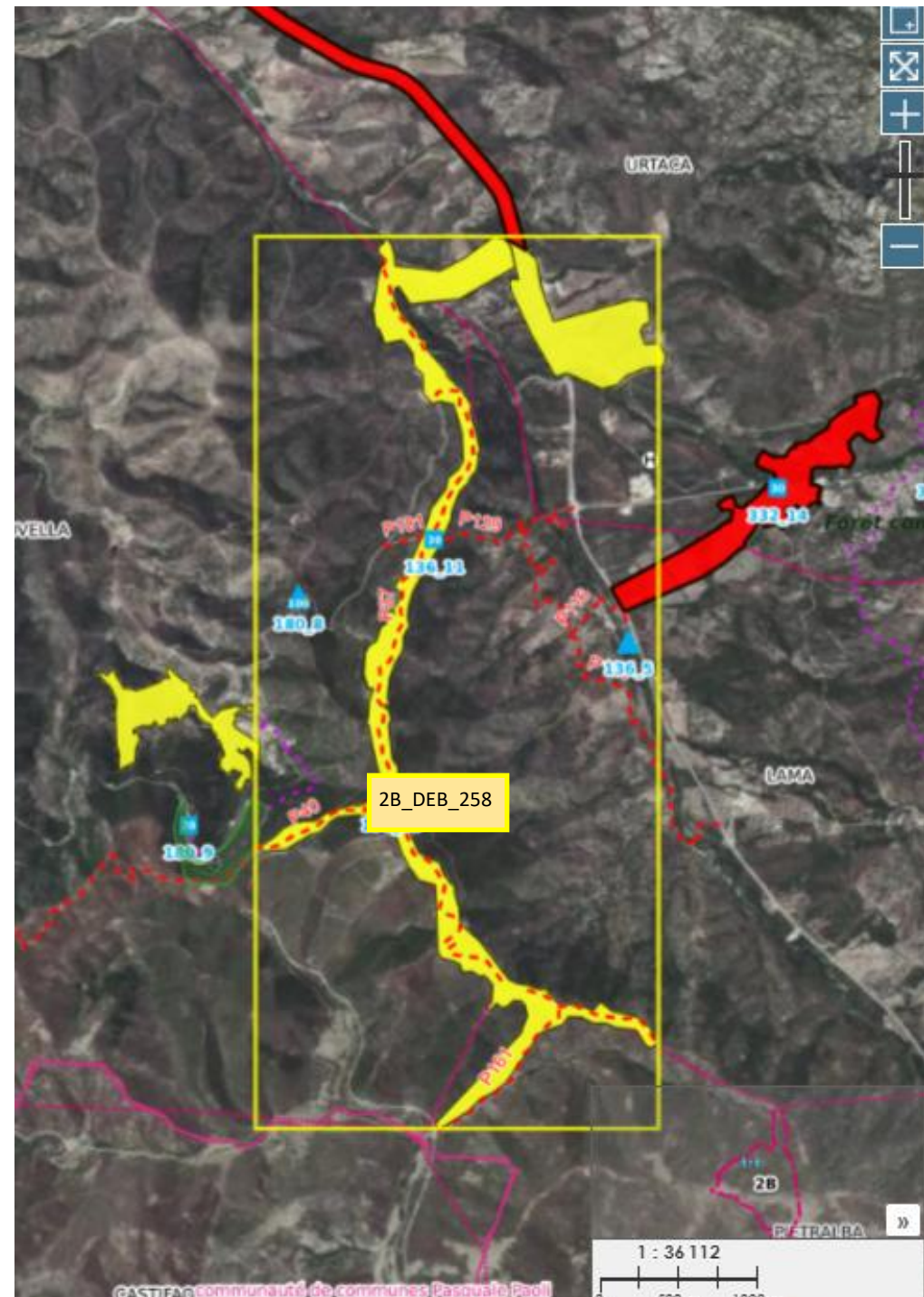
Identifiant unique dans la zone	2B_DEB_240
Nom du massif dans la zone	2B_MAF_4
Type de débroussaillage	DFCI
N°	601
Nom	POPOLASCA
Foncier	Non maîtrisé
Prestataire	FORSAP
Mode	Brûlage dirigé
Année limite présumée d'édition dans les cartes DFCI	0
Surface en ha	7,36
Nom du maître d'ouvrage	2B_MOT_11
Type de travaux	A maintenir en état
PLPI	CASALUNA
État	Action faite
Statut	Coupure Combustible Active
Commune	POPOLASCA

**Descriptif des travaux:** Entretien de la Coupure Passive en manuel et Brûlage Dirigé



Identifiant unique dans la zone	2B_DEB_258
Nom du massif dans la zone	2B_MAF_3
Type de débroussaillage	DFCI
N°	303
Nom	NOVELLA 3NAZA01
Année	2024
Foncier	Non maîtrisé
Prestataire	FORSAP
Mode	Mécanique ou manuel
Année limite présumée d'édition dans les cartes DFCI	0
Surface en ha	112,87
Nom du maître d'ouvrage	2B_MOT_09
Identifiant de l'ouvrage DFCI	CARDICCIA
Type de travaux	A maintenir en état
PLPI	BALAGNE
Ancien n°	ZAL4
État	Action faite
Observations	Centre 1
Statut	Zone d'Appui à la Lutte
Commune	URTACA / NOVELLA / PIETRALBA / LAMA
Mode secondaire	Méca/Manuelle/BD
Précisions du mode secondaire	Méca/Manuelle

**Descriptif des travaux:** Entretien mécanique de la ZAL sur 100ha  
Entretien manuel sur 6ha.

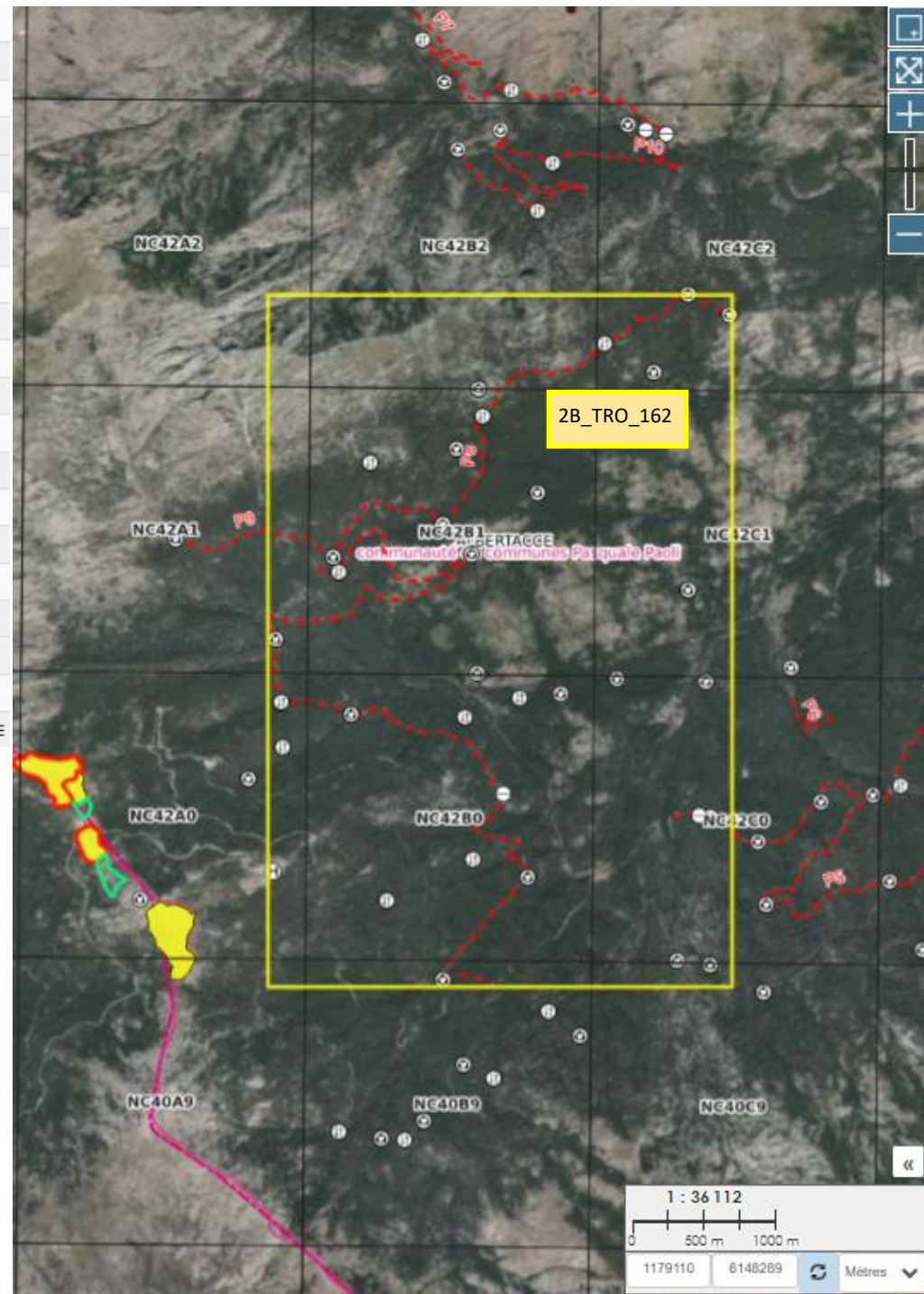


Identifiant unique du tronçon dans la zone	2B_TRO_1
Ouverture à la circulation publique	Ouverte
Nom du maître d'ouvrage	PASQUALE PAOLI
Type de voie	Autre voie multifonctionnelle
Dénomination unique de la voie dans le département à laquelle appartient le tronçon	P10
Autre dénomination	Valle Longa
Identifiant unique du tronçon dans la voie à laquelle il appartient	0
Conditions de circulation	(NULL)
Type d'impraticabilité	(NULL)
Possibilité de croisement	(NULL)
Possibilité de retournement environ tous les kilomètres	(NULL)
Présence d'une impasse	(NULL)
Classement des voies	Troisième catégorie
Longueur du tronçon calculée en mètres	4128,34634786
Année des derniers travaux	1899
Type de prestataire ayant réalisé le dernier entretien	(NULL)
Maîtrise foncière	Non maîtrisé
Type de travaux à prévoir	à maintenir en état
plpi	NIOU-CORTE
prmf	VALDO-NIELLO_ALBERTACCE



**Descriptif des travaux:** Entretien de la bande de roulement sur 2km

Identifiant unique du tronçon dans la zone	2B_TRO_162
Ouverture à la circulation publique	Non ouverte
Nom du maître d'ouvrage	ILE ROUSSE BALAGNE
Type de voie	Pistes de DFCI
Dénomination unique de la voie dans le département à laquelle appartient le tronçon	P8
Autre dénomination	Lemidu
Identifiant unique du tronçon dans la voie à laquelle il appartient	0
Conditions de circulation	(NULL)
Type d'impraticabilité	(NULL)
Possibilité de croisement	(NULL)
Possibilité de retournement environ tous les kilomètres	(NULL)
Présence d'une impasse	(NULL)
Classement des voies	Troisième catégorie
Longueur du tronçon calculée en mètres	12528,8542053
Année des derniers travaux	1899
Type de prestataire ayant réalisé le dernier entretien	(NULL)
Maîtrise foncière	Non maîtrisé
Type de travaux à prévoir	à maintenir en état
plpi	NIOLU-CORTE
prmf	VALDO-NIELLO_ALBERTACCE



**Descriptif des travaux:** Entretien de la bande de roulement sur 4km



## UNITE DU CENTRE 1

Communes	Code open DFCI	Descriptif	Type	Surface / Kilomètre
Valle Di <u>Rustino</u>	A créer	CCA	Mécanique / Manuel	10,00 Ha
Gavignano / Morosaglia / Saliceto	2B_DEB_264	ZAL	Mécanique	40,00 Ha
Gavignano / Morosaglia / Saliceto	2B_DEB_264	ZAL	Manuel	5,00 Ha
<u>Piedriggerio</u>	2B_DEB_220	ZAL	Mécanique	30,00 Ha
<u>Piedriggerio</u>	2B_DEB_220	ZAL	Manuel	5,00 Ha
Popolasca	2B_DEB_240	CCA	Manuel / Brulage dirigé	7,00 Ha
Urtaca / Novella / Pietralba / Lama	2B_DEB_258	ZAL	Mécanique	100,00 Ha
Urtaca / Novella / Pietralba / Lama	2B_DEB_258	ZAL	Manuel	6,00 Ha
Albertacce	2B_TRO_1	Piste DFCI de Valle Longue	Mécanique	2,00 Km
Albertacce	2B_TRO_162	Piste DFCI de <u>Lemidu</u>	Mécanique	4,00 Km
Gavignano / Morosaglia / Saliceto	2B_DEB_264	Piste	Mécanique	3,00 Km
Novella / Urtaca / Bisinchi		Entretien cuves DFCI		
			<b>Total hectares</b>	<b>203,00</b>
			<b>Total Kilomètres</b>	<b>9,00</b>

# Centru di Corsica



Identifiant unique dans la zone	28_DEB_296
Nom du massif dans la zone	28_MAF_4
Type de débroussaillage	DFCI
N°	704
Nom	RESTONICA
Année	2024
Foncier	Non maîtrisé
Prestataire	FORSAP
Mode	Mécanique ou manuel
Année limite présumée d'édition dans les cartes DFCI	0
Surface en ha	26,26
Nom du maître d'ouvrage	28_MOT_05
Type de travaux	A maintenir en état
PLPI	NIOLU-CORTE
PRMF	RESTONICA_TAVIGNANO
État	Action faite
Observations	Réalisé à 80 % en 2024, reste quelques parties à effectuer en 2025 en partie basse
Statut	(NULL)
Commune	CORTE
Précisions du mode secondaire	Manuel

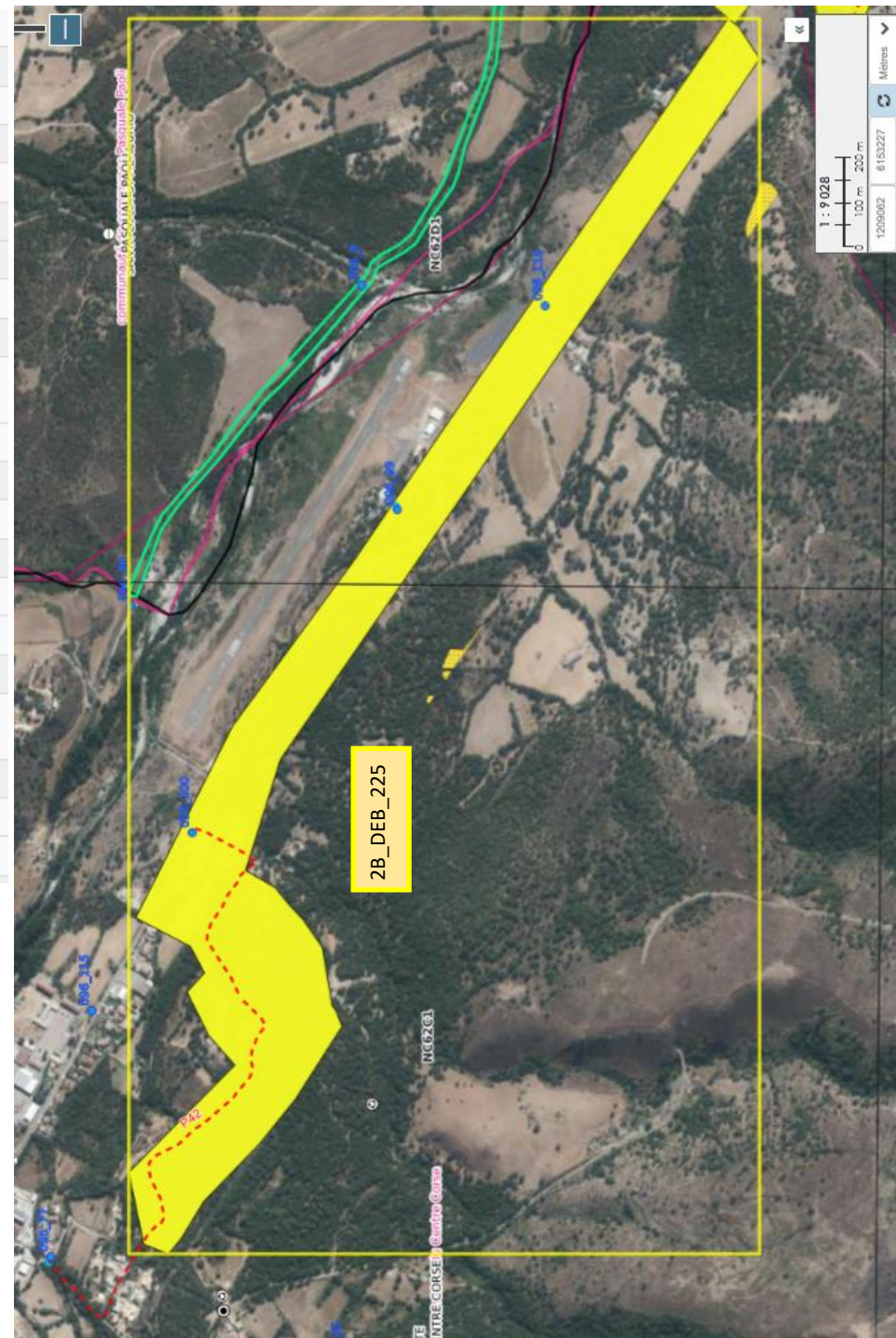
**Descriptif des travaux:** Entretien manuel des BDS sur 10ha (partie haute)

Restonica



Identifiant unique dans la zone	2B_DEB_225
Nom du massif dans la zone	2B_MAF_4
Type de débroussaillage	DFCI
N°	705
Nom	CORTE SAINT JEAN
Année	2024
Foncier	Non maîtrisé
Prestataire	FORSAP
Mode	Mécanique ou manuel
Année limite présumée d'édition dans les cartes DFCI	0
Surface en ha	46,5
Nom du maître d'ouvrage	2B_MOT_05
Identifiant de l'ouvrage DFCI	CORTE SAINT JEAN
Type de travaux	A maintenir en état
PLPI	NIOU-CORTE
Ancien n°	ZAL40
État	Action faite
Observations	Partie RT Réalisée en 2024 Sauf partie OLD, partie forêt sera réalisé en 2025 ainsi que la déviation de la ZAL partie haute coté chemin de fer. .
Statut	Zone d'Appui à la Lutte
Commune	CORTE
Précisions du mode secondaire	Mécanique et manuel

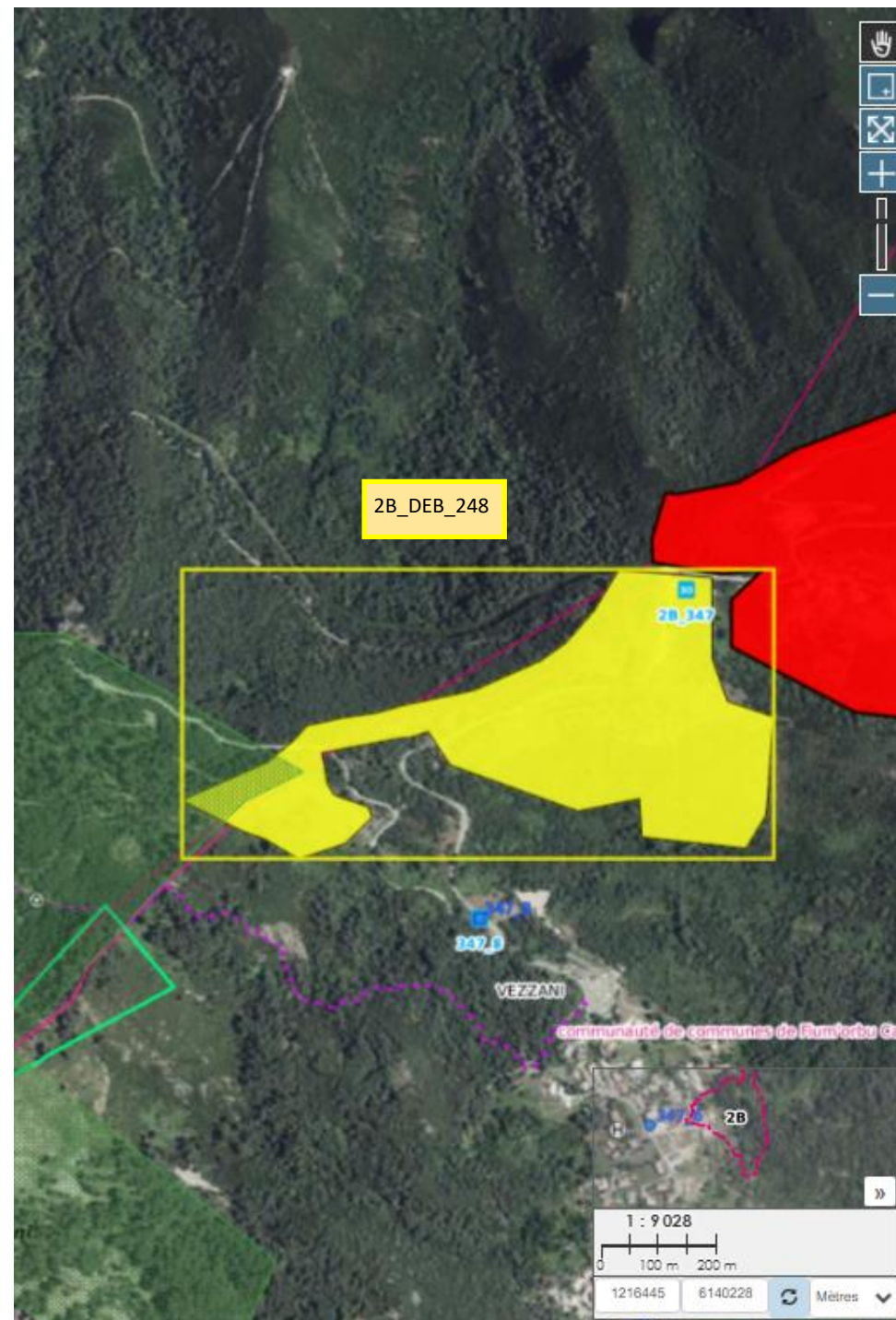
**Descriptif des travaux:** Entretien mécanique de la ZAL sur 25ha,  
Réfection piste sur 2,5km, y compris éparage



Identifiant unique dans la zone	28_DEB_248
Nom du massif dans la zone	28_MAF_5
Type de débroussaillage	DFCI
N°	922
Nom	ROND POINT DE VEZZANI
Année	2020
Foncier	Non maîtrisé
Prestataire	FORSAP
Mode	Mécanique ou manuel
Année limite présumée d'édition dans les cartes DFCI	0
Surface en ha	21,25
Nom du maître d'ouvrage	28_MOT_12
Type de travaux	A maintenir en état
PLPI	VIVARIU-GHISONI
PRMF	VIZZAVONA_GHISONI
Ancien n°	CCA16
État	Action faite
Observations	Terminé et OPS juin 2023
Statut	Coupure Combustible Active
Commune	ROSPIGLIANI / VEZZANI

### Descriptif des travaux:

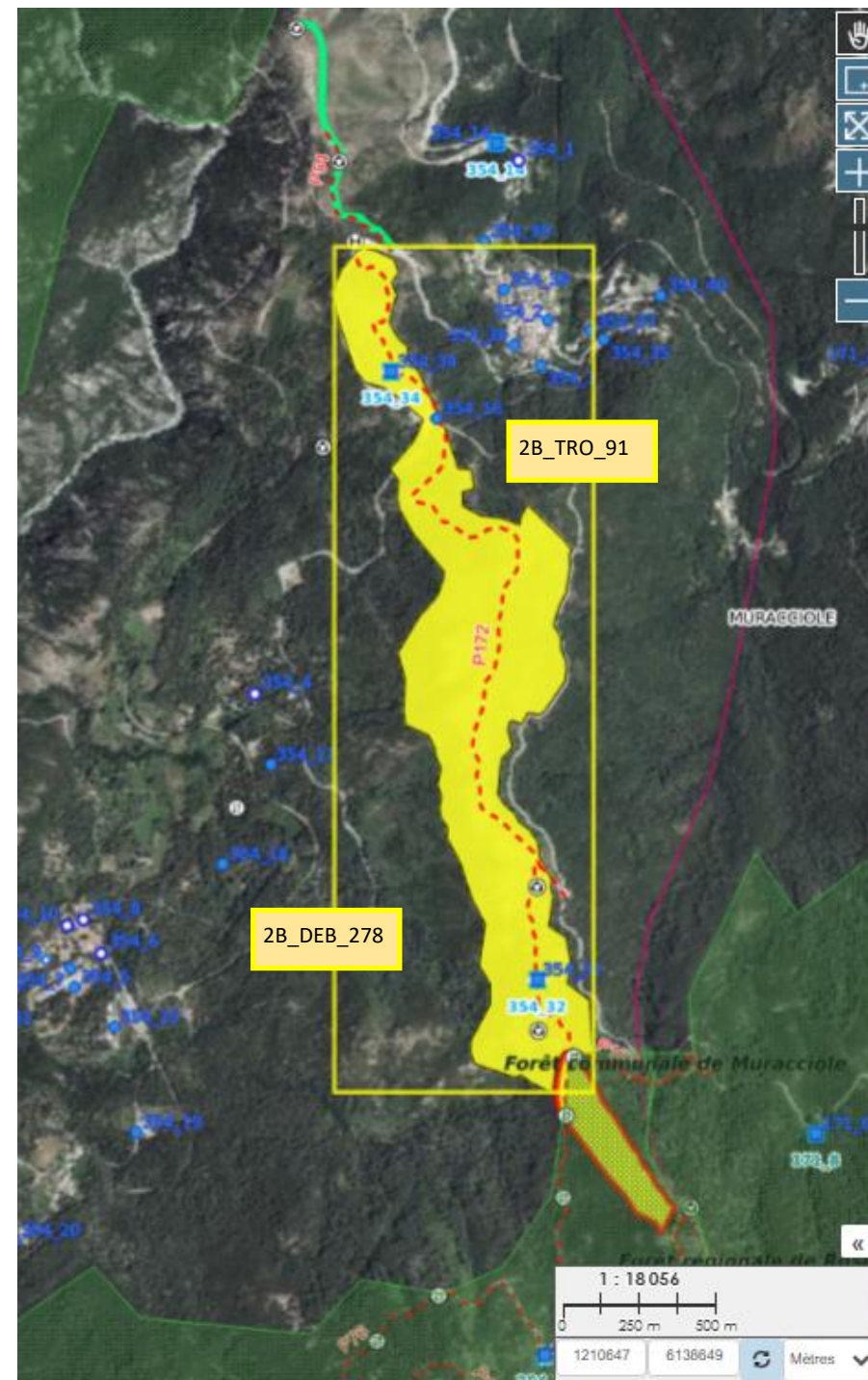
Entretien Coupure Passive en mécanique  
(22ha)



Identifiant unique dans la zone	2B_DEB_278
Nom du massif dans la zone	2B_MAF_5
Type de débroussaillage	DFCI
N°	914
Nom	VIVARIO
Année	2022
Foncier	Non maîtrisé
Prestataire	FORSAP
Mode	Mécanique ou manuel
Année limite présumée d'édition dans les cartes DFCI	0
Largeur moyenne du débroussaillage en mètres	100
Surface en ha	77,44
Nom du maître d'ouvrage	2B_MOT_05
Identifiant de l'ouvrage DFCI	(2B_OUV_ZAL39)
Type de travaux	A maintenir en état
PLPI	VIVARIU-GHISONI
PRMF	VIZZAVONA_GHISONI
Ancien n°	ZAL39
État	Action faite
Observations	Réalisé en 2022, de nombreuses repousses, éparage réalisé avant l'été.
Statut	Zone d'Appui à la Lutte
Commune	VIVARIO
Mode secondaire	BD
Précisions du mode secondaire	Méca/BD/Manuelle et brulage dirigé

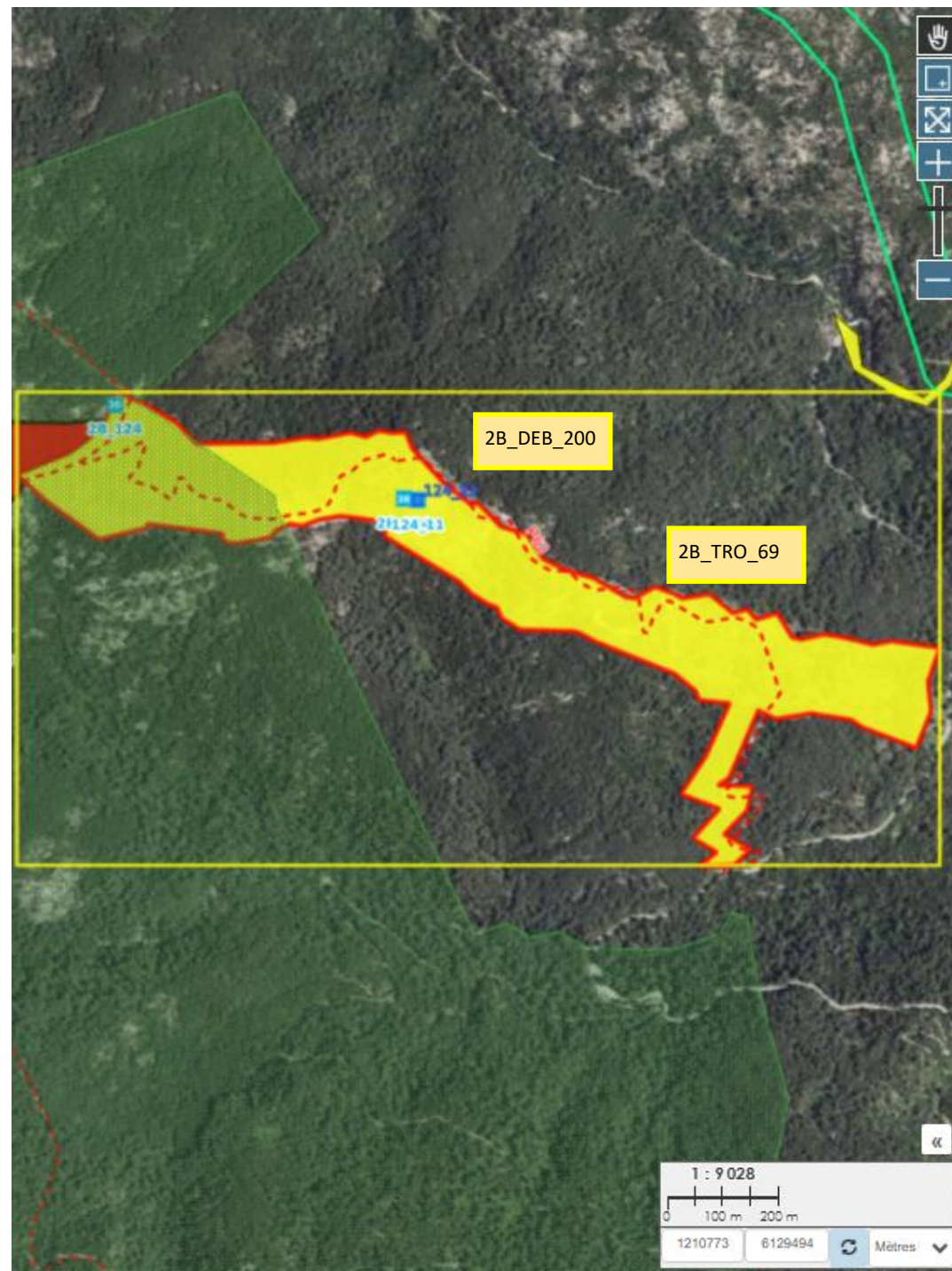
**Descriptif des travaux:** Entretien mécanique ZAL.

Réfection de piste sur 5km (2B\_TRO\_91).



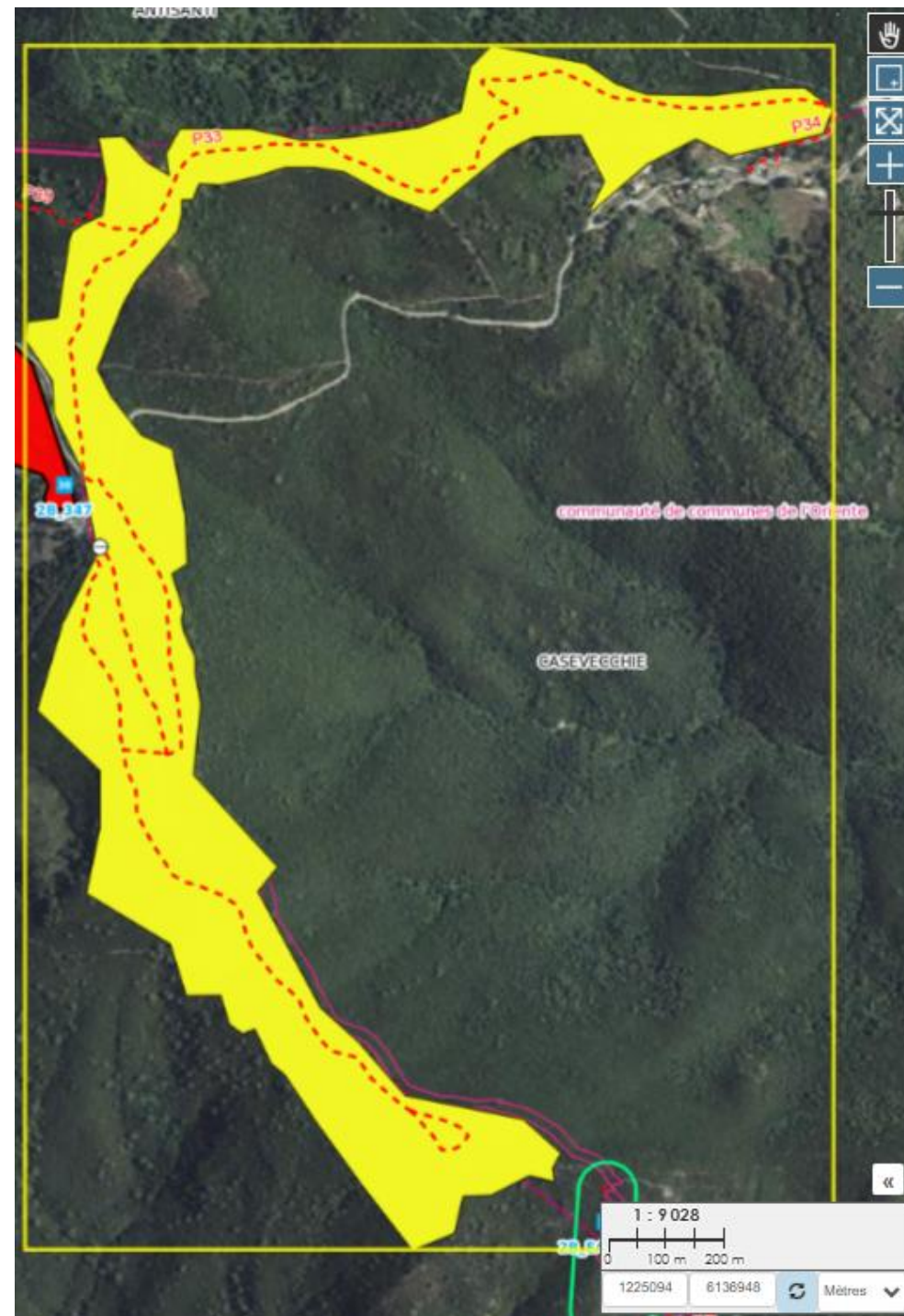
Identifiant unique dans la zone	2B_DEB_200
Nom du massif dans la zone	2B_MAF_5
Type de débroussaillage	DFCI
N°	921
Nom	GHISONI_CIUFFEDU
Année	2026
Foncier	Concerné par servitude
Prestataire	FORSAP
Mode	Mécanique ou manuel
Année limite présumée d'édition dans les cartes DFCI	0
Surface en ha	26,88
Nom du maître d'ouvrage	2B_MOT_12
Identifiant de l'ouvrage DFCI	GHISONI_CIUFFEDU
Type de travaux	A maintenir en état
PLPI	VIVARIU-GHISONI
PRMF	VIZZAVONA_GHISONI
Ancien n°	ZAL32
État	Action à réaliser
Observations	à réaliser
Statut	Zone d'Appui à la Lutte
Commune	GHISONI
Mode secondaire	BD
Précisions du mode secondaire	Méca/BD/Manuelle

**Descriptif des travaux:** Entretien mécanique ZAL (27ha).  
Réfection de piste sur 5km (2B\_TRO\_69)



Identifiant unique dans la zone	28_DEB_266
Nom du massif dans la zone	28_MAF_5
Type de débroussaillage	DFCI
N°	927
Nom	CASEVECCHIE - ST MICHEL
Année	2025
Foncier	Non maîtrisé
Prestataire	FORSAP
Mode	Mécanique ou manuel
Année limite présumée d'édition dans les cartes DFCI	0
Surface en ha	48,9
Nom du maître d'ouvrage	28_MOT_12
Identifiant de l'ouvrage DFCI	CASEVECCHIE - ST MICHEL
Type de travaux	A maintenir en état
PLPI	VIVARIU-GHISONI
Ancien n°	ZAL53
État	Action faite
Observations	OPS mais pas mal de repousse
Statut	Zone d'Appui à la Lutte
Commune	VEZZANI / ANTISANTI / CASEVECCHIE
Précisions du mode secondaire	Mécanique

**Descriptif des travaux:** Entretien mécanique ZAL.



Identifiant unique dans la zone	2B_DEB_219
Nom du massif dans la zone	2B_MAF_5
Type de débroussaillage	DFCI
N°	907
Nom	DEB. BORD DE ROUTE VERGHELLO
Année	2020
Foncier	Non maîtrisé
Prestataire	FORSAP
Mode	Mécanique ou manuel
Année limite présumée d'édition dans les cartes DFCI	0
Surface en ha	13,31
Nom du maître d'ouvrage	2B_MOT_05
Type de travaux	A maintenir en état
PLPI	VIVARIU-GHISONI
PRMF	VIZZAVONA_GHISONI
État	Action faite
Observations	réalisé en 2023, manque la partie haute.
Statut	(NULL)
Commune	VENACO
Précisions du mode secondaire	BD/Manuelle/Méca

**Descriptif des travaux:** Entretien manuel de la bande débrousaillée de sécurité en bord de route (6ha)



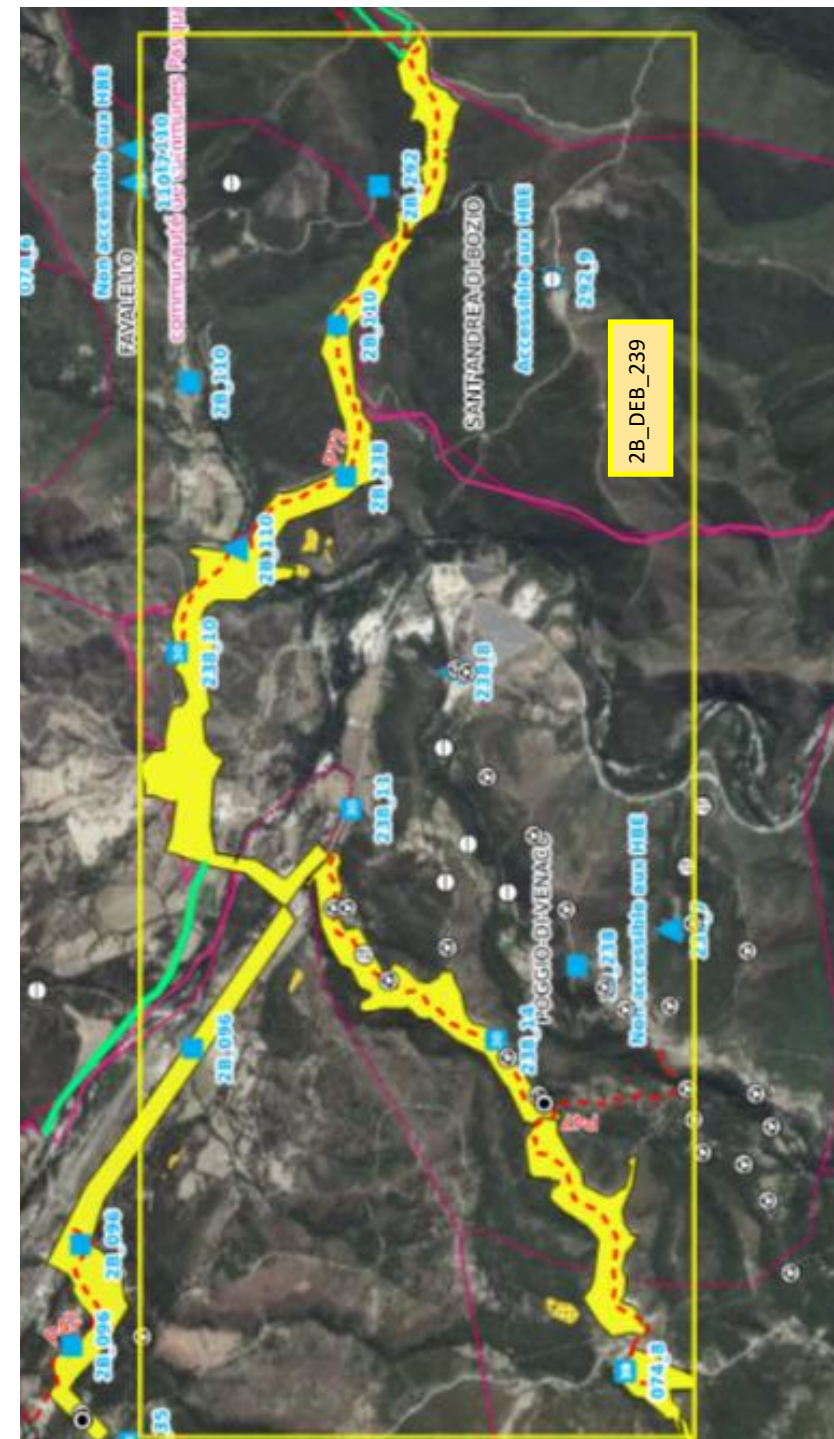
Identifiant unique du tronçon dans la zone	28_TRO_77
Ouverture à la circulation publique	Non ouverte
Nom du maître d'ouvrage	MARANA GOLO
Type de voie	Pistes de DFCI
Dénomination unique de la voie dans le département à laquelle appartient le tronçon	P65
Autre dénomination	Acqua Fredda
Identifiant unique du tronçon dans la voie à laquelle il appartient	0
Conditions de circulation	(NULL)
Type d'impraticabilité	(NULL)
Possibilité de croisement	(NULL)
Possibilité de retournement environ tous les kilomètres	(NULL)
Présence d'une impasse	(NULL)
Classement des voies	Troisième catégorie
Longueur du tronçon calculée en mètres	789,903781617
Année des derniers travaux	1899
Type de prestataire ayant réalisé le dernier entretien	(NULL)
Maîtrise foncière	Non maîtrisé
Type de travaux à prévoir	à maintenir en état
plpi	VIVARIU-GHISONI
prmf	VIZZAVONA_GHISONI

**Descriptif des travaux:** Réfection de la piste sur 2km.



Identifiant unique dans la zone	2B_DEB_239
Nom du massif dans la zone	(2B_MAF_4)
Type de débroussaillage	DFCI
Appellation DFCI de la zone débroussaillée dans le département	805
Nom	BOZIU- FEO
Année des derniers travaux	2021
foncier	NM
Type de prestataire ayant réalisé le dernier entretien	FORSAP
Mode d'intervention principal des derniers travaux	Mécanique ou manuel
Année limite présumée d'édition dans les cartes DFCI	0
Surface débroussaillée estimée au dixième d'hectare près	169,34
Nom du maître d'ouvrage	PASQUALE PAOLI
Identifiant de l'ouvrage DFCI	2B_OUV_ZAL37
Type de travaux	A maintenir en état
PLPI	BOZIU
Ancienne Numérotation de l'Ouvrages	ZAL37
État	Action faite
Observations	Entretien en totalité DEB BDR. Visite faite par le chef du BO CORTE
Type de débroussaillage	Zone d'Appui à la Lutte
commune	SANT'ANDREA-DI-BOZIO / FAVALELLO / CORTE / CASANOVA / ERBAJOLO / POGGIO-DI-VENACO / SANTA-LUCIA-DI-MERCURIO
Précisions mode secondaire	BD/Manuelle/MECA

**Descriptif des travaux:** Entretien mécanique de la ZAL,  
Elagage aux abords de la piste.



## UNITE DU CENTRE 2

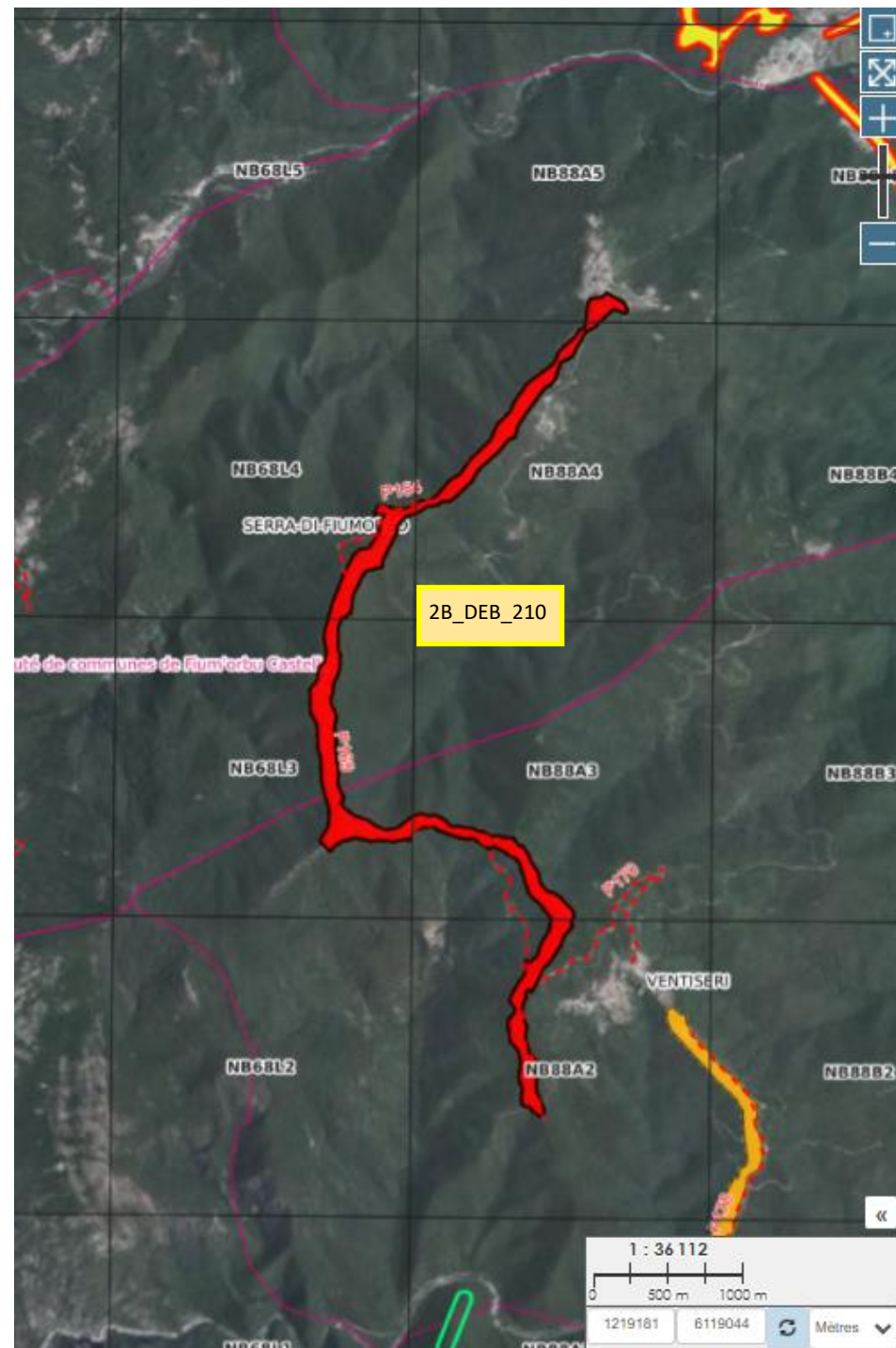
Communes	Code open DFCI	Descriptif	Type	Surface / Kilomètre
Vezzani	2B DEB 248	CCA	Mécanique	22,00 Ha
Vivario	2B DEB 278	ZAL	Mécanique	77,00 Ha
Ghisoni	2B DEB 200	ZAL du <u>ciuffedu</u>	Mécanique	27,00 Ha
Casevecchie	2B DEB 266	ZAL	Mécanique	48,00 Ha
Venaco / <u>Verghello</u>	2B DEB 219	Bande De Sécurité	Manuel	6,00 Ha
Poggio de Venaco	2B DEB 239	ZAL	Mécanique	Elagage
Vivario	2B DEB 278	Piste	Mécanique	5,00 Km
Ghisoni	2B DEB 200	Piste	Mécanique	5,00 Km
Vezzani	2B TRO 77	Piste	Mécanique	2,00 Km
<b>Total hectares</b>				<b>180,00</b>
<b>Total Kilomètres</b>				<b>12,00</b>

# Fium'Orbu - Castellu



Identifiant unique dans la zone	2B_DEB_210
Nom du massif dans la zone	(2B_MAF_6)
Type de débroussaillage	DFCI
Appellation DFCI de la zone débrousaillée dans le département	1003
Nom	SERRA DI FIUMORBU/VENTISERI
Année des derniers travaux	2021
foncier	SE
Type de prestataire ayant réalisé le dernier entretien	FORSAP
Mode d'intervention principal des derniers travaux	Mécanique ou manuel
Année limite présumée d'édition dans les cartes DFCI	0
Surface débrousaillée estimée au dixième d'hectare près	79,35
Nom du maître d'ouvrage	FIUMORBU CASTELLU
Identifiant de l'ouvrage DFCI	2B_OUV_ZAL35
Type de travaux	A maintenir en état
PLPI	FIUMORBU
Ancienne Numérotation de l'Ouvrages	ZAL35
État	Attention particulière
Observations	Pas d'entretien réalisé cette année, DEB non réalisé, BDR praticable.
Type de débroussaillage	Zone d'Appui à la Lutte
commune	VENTISERI / SERRA-DI-FIUMORBO
Précisions mode secondaire	Méca/Manuelle

**Descriptif des travaux:** Entretien ZAL en mécanique sur 40ha.



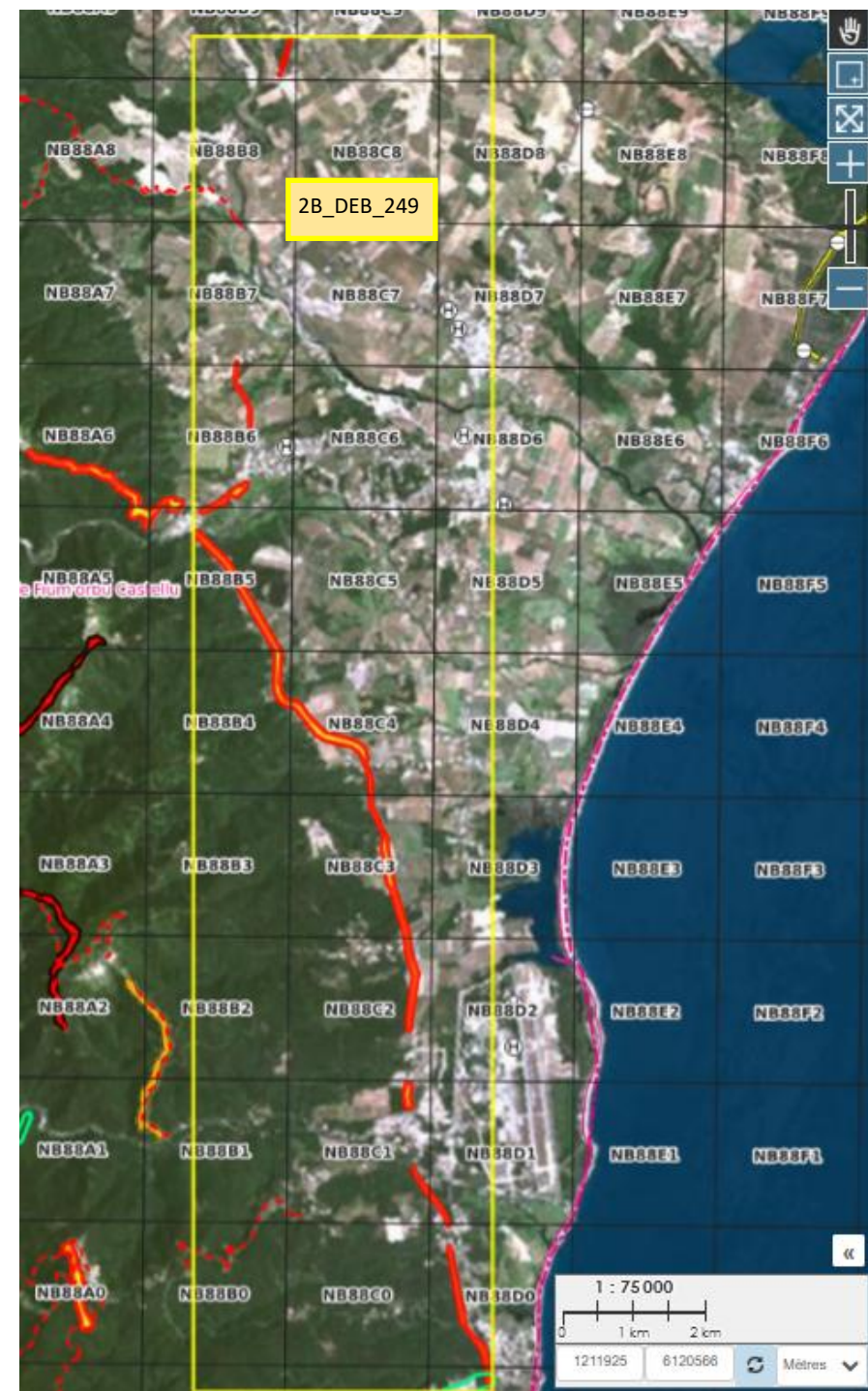
Identifiant unique dans la zone	2B_DEB_292
Nom du massif dans la zone	2B_MAF_6
Type de débroussaillage	DFCI
N°	1004
Nom	ARJA VALLINCA
Foncier	Non maîtrisé
Prestataire	FORSAP
Mode	Mécanique ou manuel
Année limite présumée d'édition dans les cartes DFCI	0
Surface en ha	25,91
Nom du maître d'ouvrage	2B_MOT_12
Identifiant de l'ouvrage DFCI	ARJA VALLINCA
Type de travaux	A maintenir en état
PLPI	FIUM'ORBU
Ancien n°	ZAL35
État	Action en cours
Statut	Zone d'Appui à la Lutte
Commune	VENTISERI

**Descriptif des travaux:** Entretien ZAL en mécanique



Identifiant unique dans la zone	2B_DEB_249
Nom du massif dans la zone	(2B_MAF_6)
Type de débroussaillage	DFCI
Appellation DFCI de la zone débroussaillée dans le département	1001
Nom	VOIE FERREE
Année des derniers travaux	2021
foncier	NM
Type de prestataire ayant réalisé le dernier entretien	FORSAP
Mode d'intervention principal des derniers travaux	Mécanique ou manuel
Année limite présumée d'édition dans les cartes DFCI	0
Surface débroussaillée estimée au dixième d'hectare près	79,58
Nom du maître d'ouvrage	FIUM'ORBU CASTELLU
Type de travaux	A maintenir en état
PLPI	FIUM'ORBU
Ancienne Numérotation de l'Ouvrages	CCA8
État	Action à réaliser
Observations	Seule la partie située sur la commune de Solaro sera réalisée.
Type de débroussaillage	Zone d'Appui à la Lutte
commune	PRUNELLI-DI-FIUMORBO / GHISONACCIA / VENTISERI / SOLARO / SERRA-DI-FIUMORBO
Précisions mode secondaire	Mécanique

**Descriptif des travaux:** Entretien ZAL en mécanique



Identifiant unique dans la zone	2B_DEB_267
Nom du massif dans la zone	(2B_MAF_5)
Type de débroussaillage	DFCI
Appellation DFCI de la zone débroussaillée dans le département	928
Nom	VANGALELLI
Année des derniers travaux	2022
foncier	NM
Type de prestataire ayant réalisé le dernier entretien	FORSAP
Mode d'intervention principal des derniers travaux	Mécanique ou manuel
Année limite présumée d'édification dans les cartes DFCI	0
Surface débroussaillée estimée au dixième d'hectare près	23.23
Nom du maître d'ouvrage	FIUM'ORBU CASTELLU
Type de travaux	A maintenir en état
PLPI	VIVARIU-GHISONI
PRMF	PINIA
État	Action faite
Observations	DEB réalisé en totalité partie mécanique le long de la BDR. Reste BDR à faire
Type de débroussaillage	Zone d'Appui à la Lutte
commune	GHISONACCIA

**Descriptif des travaux:** Entretien ZAL en mécanique



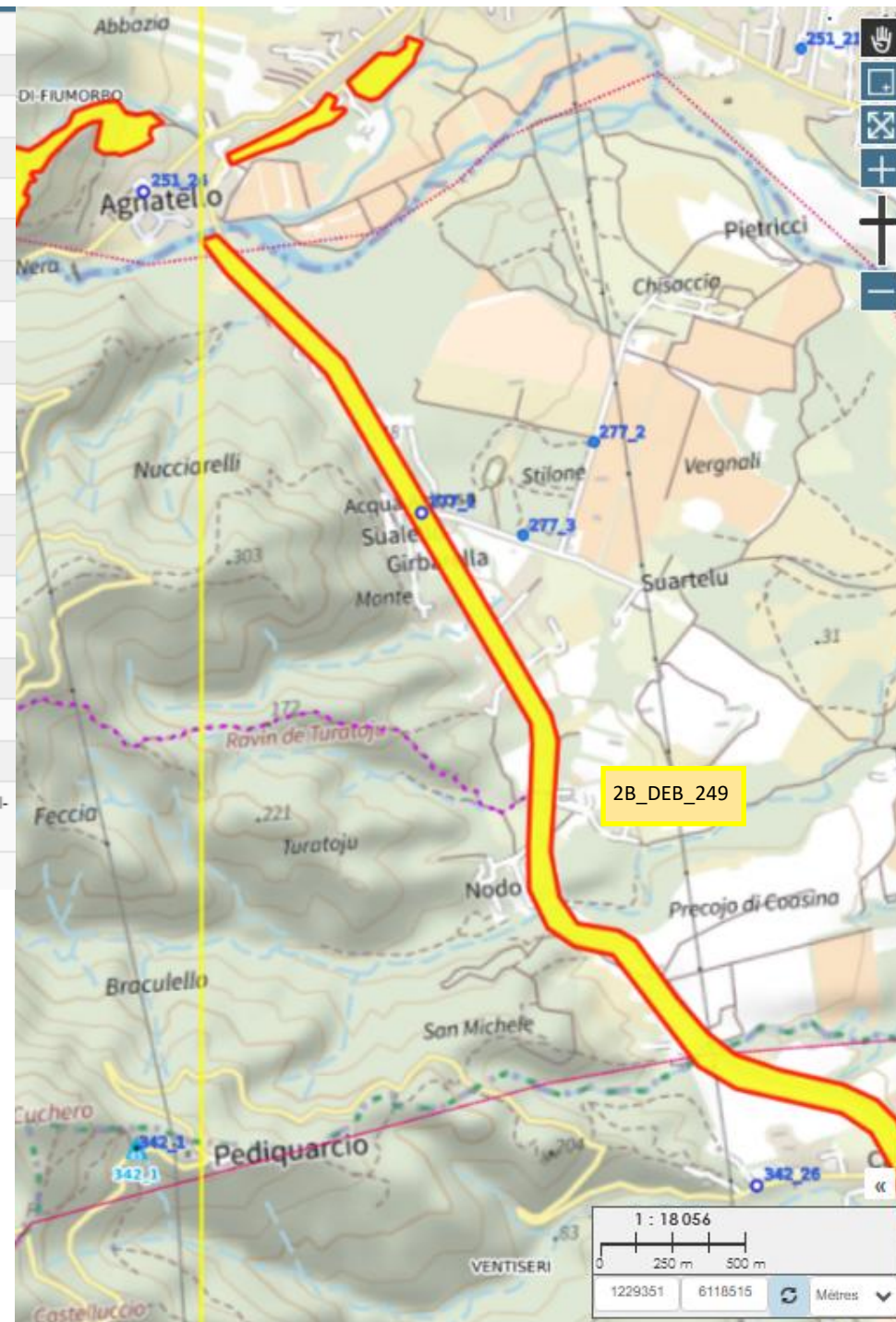
Identifiant unique dans la zone	2B_DEB_180
Nom du massif dans la zone	2B_MAF_6
Type de débroussaillage	DFCI
N°	CCA
Foncier	Non maîtrisé
Prestataire	FORSAP
Mode	Brûlage dirigé
Année limite présumée d'édition dans les cartes DFCI	0
Surface en ha	22,2
Nom du maître d'ouvrage	2B_MOT_12
Type de travaux	A créer
PLPI	FIUM'ORBU
PRMF	TOVA_SOLARO_CHISA
État	(NULL)
Statut	(NULL)
Commune(s)	SOLARO / CHISA

**Descriptif des travaux:** Entretien Coupure Passive en mécanique (5ha)



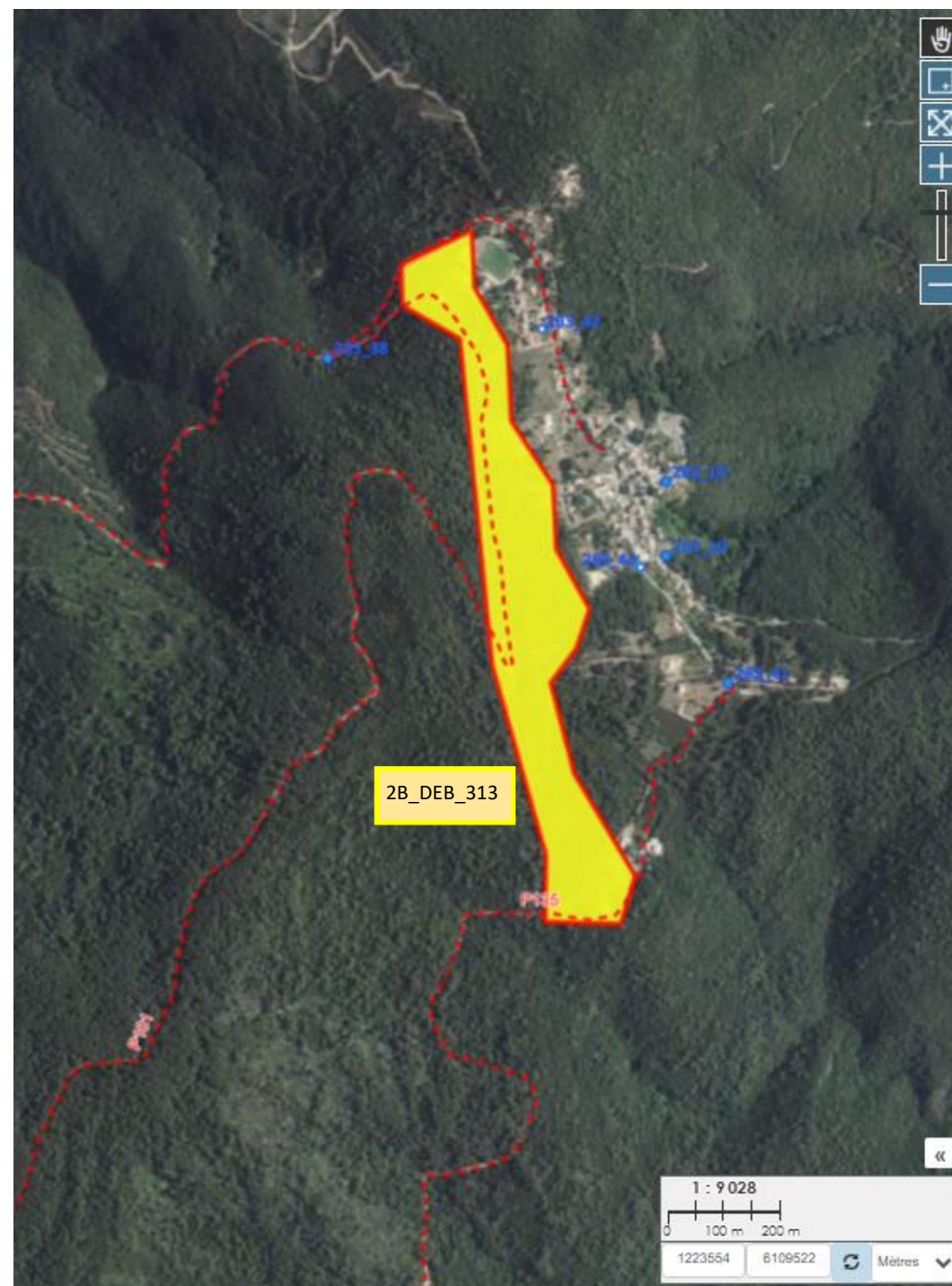
Identifiant unique dans la zone	28_DEB_249
Nom du massif dans la zone	28_MAF_6
Type de débroussaillage	DFCI
N°	1001
Nom	VOIE FERREE
Année	2021
Foncier	Non maîtrisé
Prestataire	FORSAP
Mode	Mécanique ou manuel
Année limite présumée d'édition dans les cartes DFCI	0
Surface en ha	79,58
Nom du maître d'ouvrage	28_MOT_12
Type de travaux	A maintenir en état
PLPI	FIUMORBU
Ancien n°	CCA8
État	Action à réaliser
Observations	Seule la partie située sur la commune de Solaro sera réalisée.
Statut	Zone d'Appui à la Lutte
Commune	PRUNELLI-DI-FIUMORBO / GHISONACCIA / VENTISERI / SOLARO / SERRA-DI-FIUMORBO
Précisions du mode secondaire	Mécanique

**Descriptif des travaux:** Création de bandes débroussaillées de sécurité en mécanique et manuel (1ha)



Identifiant unique dans la zone	2B_DEB_313
Nom du massif dans la zone	2B_MAF_6
Type de débroussaillage	(NULL)
N°	9999
Nom	CARDICCIA
Année	2018
Foncier	(NULL)
Prestataire	(NULL)
Mode	Mécanique ou manuel
Surface en ha	14,27
Nom du maître d'ouvrage	2B_MOT_12
Identifiant de l'ouvrage DFCI	CARDICCIA
Type de travaux	A maintenir en état
Ancien n°	ZAL 04
État	Action à réaliser
Observations	Pas prévue en 2021
Statut	Zone d'Appui à la Lutte
Commune	SOLARO
Précisions du mode secondaire	BD/Manuelle

**Descriptif des travaux:** Entretien ZAL en manuel (5ha)



Identifiant unique du tronçon dans la zone	28_TRO_4
Ouverture à la circulation publique	Non ouverte
Nom du maître d'ouvrage	MARANA GOLO
Type de voie	Pistes de DFCI
Dénomination unique de la voie dans le département à laquelle appartient le tronçon	P101
Autre dénomination	Saltu
Identifiant unique du tronçon dans la voie à laquelle il appartient	0
Conditions de circulation	(NULL)
Type d'impraticabilité	(NULL)
Possibilité de croisement	(NULL)
Possibilité de retournement environ tous les kilomètres	(NULL)
Présence d'une impasse	(NULL)
Classement des voies	Troisième catégorie
Longueur du tronçon calculée en mètres	7885,05247471
Année des derniers travaux	1899
Type de prestataire ayant réalisé le dernier entretien	(NULL)
Maîtrise foncière	Non maîtrisé
Type de travaux à prévoir	à maintenir en état
plpi	FIUM'ORBU
prmf	TOVA_SOLARO_CHISA

**Descriptif des travaux:** Entretien des Bandes Débroussaillées de Sécurité (6,7ha)

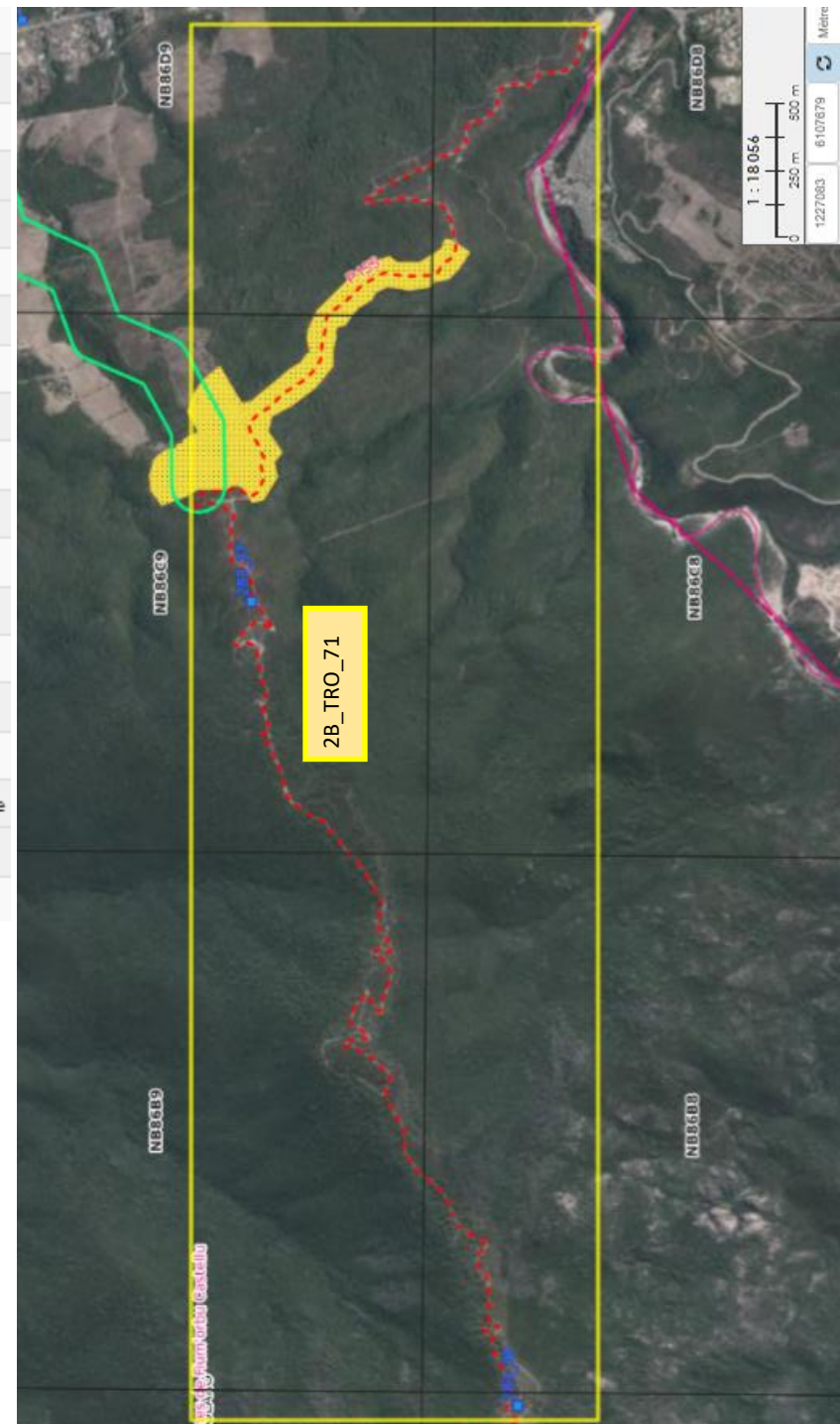


Identifiant unique du tronçon dans la zone	28_TRO_153
Ouverture à la circulation publique	Non ouverte
Nom du maître d'ouvrage	MARANA GOLO
Type de voie	Pistes de DFCI
Dénomination unique de la voie dans le département à laquelle appartient le tronçon	P70
Autre dénomination	Ania
Identifiant unique du tronçon dans la voie à laquelle il appartient	0
Conditions de circulation	(NULL)
Type d'impraticabilité	(NULL)
Possibilité de croisement	(NULL)
Possibilité de retournement environ tous les kilomètres	(NULL)
Présence d'une impasse	(NULL)
Classement des voies	Troisième catégorie
Longueur du tronçon calculée en mètres	6696,59432971
Année des derniers travaux	1899
Type de prestataire ayant réalisé le dernier entretien	(NULL)
Maîtrise foncière	Non maîtrisé
Type de travaux à prévoir	à maintenir en état
plpi	FIUM'ORBU
prmf	VIZZAVONA_GHISONI

**Descriptif des travaux:** Réfection piste sur 4km.



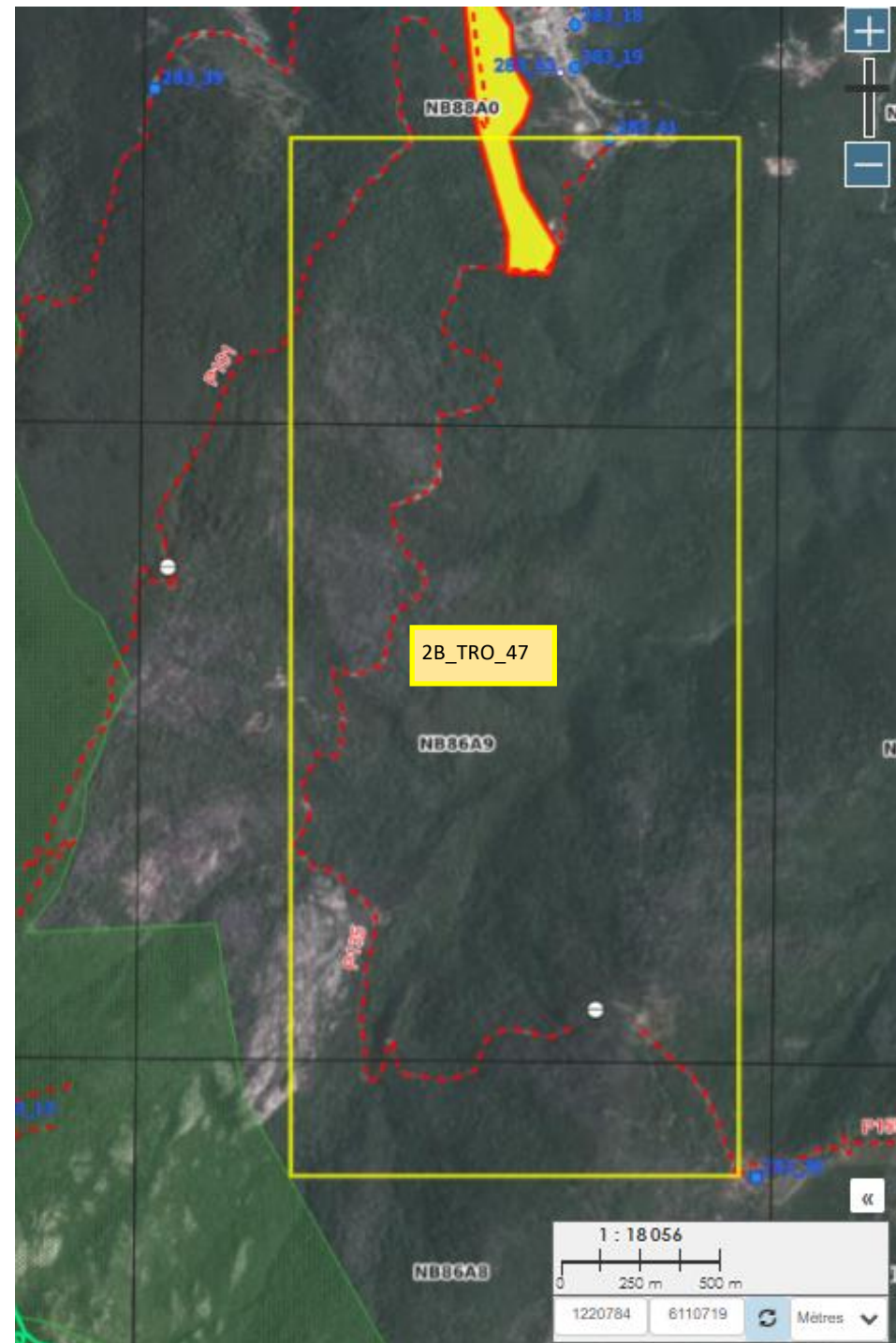
Identifiant unique du tronçon dans la zone	2B_TRO_71
Ouverture à la circulation publique	Non ouverte
Nom du maître d'ouvrage	MARANA GOLO
Type de voie	Pistes de DFCI
Dénomination unique de la voie dans le département à laquelle appartient le tronçon	P155
Autre dénomination	BDR Pre d'Agnellu
Identifiant unique du tronçon dans la voie à laquelle il appartient	0
Conditions de circulation	(NULL)
Type d'impraticabilité	(NULL)
Possibilité de croisement	(NULL)
Possibilité de retournement environ tous les kilomètres	(NULL)
Présence d'une impasse	(NULL)
Classement des voies	Troisième catégorie
Longueur du tronçon calculée en mètres	8310,25483645
Année des derniers travaux	1899
Type de prestataire ayant réalisé le dernier entretien	(NULL)
Maîtrise foncière	Concerné par une servitude
Type de travaux à prévoir	à maintenir en état
plpi	FIUM'ORBU



**Descriptif des travaux:** Entretien des Bandes Débroussaillées de Sécurité et réfection de la piste (8,3km)

Identifiant unique du tronçon dans la zone	2B_TRO_47
Ouverture à la circulation publique	Ouverte
Nom du maître d'ouvrage	MARANA GOLO
Type de voie	Autre voie multifonctionnelle
Dénomination unique de la voie dans le département à laquelle appartient le tronçon	P135
Autre dénomination	Seraciavu
Identifiant unique du tronçon dans la voie à laquelle il appartient	0
Conditions de circulation	(NULL)
Type d'impraticabilité	(NULL)
Possibilité de croisement	(NULL)
Possibilité de retournement environ tous les kilomètres	(NULL)
Présence d'une impasse	(NULL)
Classement des voies	Troisième catégorie
Longueur du tronçon calculée en mètres	5625,67391941
Année des derniers travaux	1899
Type de prestataire ayant réalisé le dernier entretien	(NULL)
Maîtrise foncière	Concerné par une servitude
Type de travaux à prévoir	à maintenir en état
plpi	FIUM'ORBU
prmf	TOVA_SOLARO_CHISA

**Descriptif des travaux:** Entretien des Bandes Débroussaillées de Sécurité et réfection de piste (5,6km)



## UNITE DU FIUMORBO / PLAINE ORIENTALE

Communes	Code open DFCI	Descriptif	Type	Surface / Kilomètre
Serra di Fium'Orbu	2B DEB 210	ZAL (Z51 ?)	Mécanique	40,00 Ha
Ventiseri	2B DEB 292	ZAL (Z50 ?)	Mécanique	25,80 Ha
Prunelli di Fium'Orbu/ Solaro	2B_DEB_249	ZAL (Z21 ?)	Mécanique	79,00 Ha
Ghisonaccia	2B DEB 267	Pinia	Mécanique	25,00 ha
Serra di Fium'Orbu	2B DEB 249	Acquacitosa Création BDS	Mécanique	0,90 Ha
Serra di Fium'Orbu	2B DEB 249	Acquacitosa Création BDS	Manuel	0,10 Ha
Solaro	2B DEB 313	ZAL (Z22 ?)	Manuel	5,00 Ha
Chisà	2B DEB 180	CP	Mécanique	5,00 Ha
Solaro	2B TRO 71	P155	Mécanique / éparage	8,30 Ha
Solaro	2B TRO 4	Piste DFCI de Saltu	Mécanique / éparage	6,70 ha
Solaro	2B TRO 47	P135	Mécanique / éparage	5,60 Ha
Solaro	2B TRO 47	Bande de Roulement P135	Mécanique	5,60 Km
Solaro	2B TRO 71	Bande de Roulement P155	Mécanique	8,30 Km
Serra di Fium'Orbu	2B TRO 153	Piste	Mécanique	4,00 Km
Isulacciu di Fium'Orbu	2B EAU 135	Bâche Tassarelli	Manuel	
Solaro	2B EAU 283-13	Bassin Punta Mozza	Manuel	
Chisà	2B EAU 366-02	Bassin Agnu	Manuel	
Solaro	2B EAU 283-31	Réservoir Punta	Manuel	
Solaro	2B EAU 283-32	Réservoir Pianiccia	Manuel	
Chisà	2B EAU 366-01	Bassin Bura	Manuel	
			<b>Total hectares</b>	<b>180,80</b>
			<b>Total hectares ( éparage )</b>	<b>20,60</b>
			<b>Total Kilomètres</b>	<b>17,90</b>



# Programme pluriannuel de Brûlage Dirigé

Le Brûlage Dirigé est un outil incontournable de réduction du combustible dans les forêts et les espaces naturels. C'est une technique très encadrée qui requiert des compétences spécifiques et un cumul d'expériences, acquises au fil des années par les équipes spécialisées de l'interservices, par voie de formation et de compagnonnage continu.

Il permet le traitement de zones non mécanisables, voire inaccessibles, afin de compléter le maillage des grands ouvrages de cloisonnement de massifs, l'entretien des zones de gestion de combustible ainsi que la réouverture de milieux, y compris au profit de l'agriculture ou de la faune sauvage.

La mise en œuvre de l'outil Brûlage Dirigé étant particulièrement soumise aux conditions météorologiques (aérodynamisme, hygrométrie...), il ne peut donc faire l'objet d'une programmation figée et se projette sur plusieurs années.

Ainsi, le programme présenté ci-après représente une liste des chantiers dont le pilotage est assuré par les Forestiers-Sapeurs, prêts à être mis en œuvre, et susceptibles d'être réalisés dès qu'une « fenêtre de tir » se présente.

Les équipes de Brûlage Dirigé sont constituées en interservices sur l'ensemble du territoire, chaque chantier étant sous la responsabilité d'un « Chef de chantier BD » en veille permanente, prêt à déclencher une de ces actions à la moindre opportunité. La coordination de ces équipes a lieu au niveau régional dans le cadre de la Fiche Action 7 du PPFENI intitulée « Emploi Intégré du Feu » et pilotée par la Collectivité de Corse.



PROGRAMME DE TRAVAUX BRÛLAGE DIRIGE INTERSERVICES : 2025/2026



Etude de référence	Code de référence Open DFC	Type	Création/ Entretien	Surface Théorique (Ha)	Priorité	Etat	Foncier	procédure	Pilote	Observations	Hélicoptère	Date de Réalisation	Fiche simplifiée	Fiche : Cahier des Charges	Travaux préparatoi-
PLPI BALAGNE	2B-DEB-258	ZAL Novella	Entretien	3	1	Reconnue	Privé	Mandat de la communauté des communes Calvi- Balagne et autorisations obtenus : parcelles identifiées Courier et affichage à réaliser	CDC FORSAP	Réalisé en 2019/2020 (repassé envisagé pour 2024/2025)	NON	Printemps/été	OUI	Expertise CBNC fait	OUI
PRMF VALDUNIELLU	2B-DEB-221	CCA	Entretien/compléments	150	1	Reconnue	Communal	Mandat de la communauté des communes du Niolu et autorisations des communes de Calacuccia, Soveria et de Corscia OK : parcelles identifiées, <b>affichage OK</b> , annexe n°4 OK	CDC FORSAP	Chantier "partagé" à 50% SIS et 50% Forsap au vu de son emplet	OUI	Automne/Hiver/printemps	OUI	Expertise CBNC fait	OUI
PLPI BALAGNE	2B-DEB-245	CCA	Création	30	1	Reconnue	Privé	Mandat de la communauté des communes Calvi- Balagne et autorisations obtenus : parcelles identifiées Courier et <b>affichage OK</b>	CDC FORSAP	SPELONCATO réalisé en 2020/2021. Reste une parcelle à traiter	NON	Automne	OUI	Expertise CBNC fait	OUI
PLPI BALAGNE	2B-DEB-228	CCA	Création	30	1	Reconnue	Privé	Mandat de la communauté des communes Calvi- Balagne et autorisations obtenus : parcelles identifiées Courier et <b>affichage OK</b>	CDC FORSAP	NESSA/MURO	NON	Automne	OUI	Expertise CBNC fait	OUI
PLPI Balagne	2B-DEB-194	ZAL/CCA	Création	48	1	Reconnue	Privé	Mandat à obtenir de la CCCB. Recherche foncière et courriers+ affichage à faire	CDC FORSAP	Palasca	NON	Automne/Hiver	NON	En cours	OUI
PLPI Cap Corse	2B-DEB-312	CCA	Entretien	66	1	Reconnue	Communal	Procédure administrative à relancer	CDC FORSAP	Monte Stellu-Bocca d'Antigliu Monte Cagnolu (Communes de Olmeta du Cap, Sta Maria di Lotta, Brando) 2016. <b>A réaliser en partie</b>	OUI	Automne/hiver	OUI	Expertise CBNC fait	NON
PLPI Cap Corse	2B-DEB-312	CCA	Entretien	19	1	Reconnue	Communal	Mandat de la communauté des communes Calvi- Balagne et autorisations obtenus : parcelles identifiées Courier et <b>affichage OK</b>	CDC FORSAP	Monte Stellu et Monte Cagnolu (Communes de Sisco, Olcani et Brando) 2014	NON	Automne/hiver	OUI	Expertise CBNC fait	NON
PLPI Cap Corse	2B-DEB-274	CCA	Entretien	26	1	Reconnue	Communal	Procédure administrative à relancer	CDC FORSAP	coupure active de Morsiglia (CCA5) et en confortement de la ZAL de Meria (Communes de Morsiglia, Meria, Luri) 2015	NON	Automne/hiver	OUI	Expertise CBNC fait	NON
PLPI Cap Corse	2B-DEB-287?	CCA	Création	20	1	commencé	Communal	Autorisation communes Morsiglia/Rogliano, Annexe 4 Ok, <b>Affichage OK</b> , Commencée en 2023	CDC FORSAP	CA MORSIGLIA/ROGLIANO	NON	Automne/hiver	OUI	Expertise CBNC fait	NON
PLPI Cap Corse	2B-DEB-287	ZGC	Création	30	1	Reconnue	Privé	Autorisation commune, Annexe 4 Ok, <b>Affichage OK</b>	CDC FORSAP	Ld Campu a l'Osse, ZGC de la ZAL de Pietracorbara (confortement)	NON	Automne/hiver	OUI	Expertise CBNC fait	NON
PRMF ASCO	2B-DEB-288	ZAL	Entretien	88	1	Reconnue	FC Asco	Mandat de la communauté des communes Vallée du Golo et autorisation de la commune d'Asco obtenus (Forsap) <b>affichage OK</b>	CDC FORSAP	ZAL ASCO	NON	Automne/Printemps	OUI	Expertise CBNC fait + restriction Mouflon	NON
PRMF ASCO	2B-DEB-330/331	CCA	Création	18	1	Reconnue	FC Asco	Mandat de la communauté des communes Vallée du Golo et autorisation de la commune d'Asco obtenus (Forsap), <b>affichage OK</b>	CDC FORSAP	Tassineta	OUI	Automne/Printemps	OUI	Expertise CBNC fait + restriction Mouflon	OUI
PRMF ASCO	2B-DEB-320/321	Auto-résistance	Entretien	21	2	Reconnue	FC Asco	Mandat de la communauté des communes Vallée du Golo et autorisation de la commune d'Asco obtenus. <b>Affichage OK</b>	CDC FORSAP	Mutola (réalisé en partie en 2021)	NON	Automne/Printemps	OUI	Expertise CBNC fait + restriction Mouflon	NON

PROGRAMME DE TRAVAUX BRÛLAGE DIRIGE INTERSERVICES : 2025/2026



Etude de référence	Code de référence Open DFC	Type	Création/Entretien	Surface Théorique (Ha)	Priorité	Etat	Foncier	procédure	Pilote	Observations	Hélicoptère	Date de Réalisation	Fiche simplifiée	Fiche : Cahier des Charges	Travaux préparatoires
PRMF VIZZAVONA / GHISONI	2B-DEB-279	CA I Pistori	Entretien	33	1	Reconnue	FC VENACO	Mandat de la communauté des communes Centre Corse et autorisation de la commune de Venaco obtenus. Affichage à réaliser	CDC FORSAP	dernier entretien 2014.	OUI	Automne/Hiver/Printemps	OUI	Expertise CBNC fait	NON
PRMF VIZZAVONA / GHISONI	2B-DEB-222	CCA	Entretien	36	1	Reconnue	FC Venaco (Petra Longa)	Mandat de la communauté des communes Corte Centre Corse et autorisation de la commune de Venaco OK. Affichage OK. Annexe 4	CDC FORSAP	Dernier entretien 2015/2016. Vecteur aerien indispensable	OUI	Automne/Hiver	OUI	Expertise CBNC fait	OUI
PRMF VIZZAVONA / GHISONI	2B-DEB-227	CA_Prolongement de ZAL	Entretien	9	1	Reconnue	FC Vivario	Mandat de la communauté des communes Corte Centre Corse et autorisation de la commune de Vivario OK. Annexe n°3 et affichage à prévoir	CDC FORSAP	Sous massif du Manganello. CA NARDONE	NON	Automne/Hiver	NON	Expertise CBNC fait	OUI
PLPI GHISONI	2B-DEB-232	ZAL	Création	41	2	Reconnue	Privé	Autorisations des propriétaires OK. Mandat de la communauté des communes Corte Centre Corse et autorisation de la commune de NOCETA OK. Annexe N°4 à prévoir. Expertise CBNC à prévoir	CDC FORSAP	NOCETA. Premier BD réalisé en 2017/18: résultat insuffisant. Prévoir une repasse.	NON	Automne/Hiver	NON	Expertise CBNC fait	OUI
PLPI NEBBIU/BASTIA	2B-DEB-235	CCA-ZAL	Compléments	110	1	Reconnue	Privé	Mandat de la communauté des communes du Nebbiu. Reste annexe n°3 à faire. Autorisation proprio Ok.	CDC FORSAP	Consultation du conseil des sites nécessaire	NON	Dès que possible	NON	Expertise CBNC fait	OUI
PRMF VIZZAVONA / GHISONI	2B-DEB-256	CCA	Entretien	10	1	A reconnaître	Communal	Mandat de la communauté des communes Corte Centre Corse et autorisation de la commune de VENACO obtenus. Affichage OK	CDC FORSAP	Bocca Tribali (réalisé en 2016), carburant sur place	OUI	Automne/Hiver	NON	Expertise CBNC fait	NON
PRMF VIZZAVONA / GHISONI	2B-DEB-	CCA	Création	25	1	Reconnue	Communal	Mandat de la communauté des communes Corte Centre Corse et autorisation de la commune de NOCETA obtenus. Affichage OK	CDC FORSAP	STAZZARELLA	NON	Automne/Hiver	OUI	Expertise CBNC fait	NON
PLPI NEBBIU/BASTIA	2B-DEB-235	CCA-ZAL	Compléments	3	1	Reconnue	Privé	Reste annexe n°4 à faire. Autorisation proprio Ok. Affichage à faire	CDC FORSAP	Parcelle sur ZAL de LUCIANA	NON	Automne/Hiver	OUI	Non	NON
PLPI BALAGNE	2B-DEB-304	ZAL-CCA	Entretien	30	1	Reconnue	Privé	Mandat de la communauté des communes Calvi- Balagne et autorisations obtenus : parcelles identifiées Courier et affichage OK	CDC FORSAP	BATTAGLIA (PIOGGIOLA)	NON	Automne/Hiver	OUI	Expertise CBNC fait	OUI
PLPI BALAGNE	2B-DEB-293	ZAL-CCA	Entretien	40	1	Reconnue	Privé	autorisations obtenus : parcelles identifiées Courier et affichage en cours	CDC FORSAP	ZAL de FELICETO	NON	Automne/Hiver	OUI	Expertise CBNC fait	OUI
PRMF VIZZAVONA / GHISONI	2B-DEB-224	ZAL	Entretien	40	1	Reconnue	Privé	Autorisations et affichage OK. Rédiger annexe 4 et expertise CBNC Ok	CDC FORSAP	Col de la Croix. Réalisé en 2020/2021. Reste quelques parcelles	NON	Automne/Hiver/Printemps	OUI	Expertise CBNC fait	OUI
PRMF TARTAGINE/M ELAGHJA		CCA	Création	20	1	Reconnue	communal	Autorisations et affichage OK. Rédiger annexe 4 et expertise CBNC Ok	CDC FORSAP	Col de Melaghja (continuité du feu de 2024)	OUI	Automne/Hiver/Printemps	OUI	Expertise CBNC fait	OUI
PRMF VALDUNIELLU	2B-DEB-221	CCA	Entretien/compléments	150	1	Reconnue	Communal	Mandat de la communauté des communes du Niolu et autorisations des communes de Calacuccia et de Corscia OK ; parcelles identifiées, affichage OK, annexe n°4 OK	CDC FORSAP	CCA "Ariella", 90 Ha réalisés en octobre 2022 Chantier "partagé" à 50% SIS et 50% Forsap au vu de son empleur	OUI	Automne/Hiver	OUI	Expertise CBNC fait	OUI
PRMF VIZZAVONA / GHISONI	2B-DEB-?	CCA	Création	80	1	Reconnue	FT Rospa sorba- FC Vezzani-Privé	Autorisations et affichage OK. Rédiger annexe 4 et expertise CBNC Ok. Foncier Ok	CDC FORSAP	Rospa Sorba	NON	Automne/Hiver	OUI	Expertise CBNC fait	NON
PRMF RESTONICA-TAVIGNANO	2B-DEB	ZGC	Création	45	1	Reconnue	Communal SOVERIA/ CORTE	Démarches administratives à initier	CDC FORSAP	ZGC continuité CONIA, bergeries de Padule	OUI	Automne/Hiver/Printemps	NON	Non	OUI



CULLETTIVITÀ DI **CORSICA**  
COLLECTIVITÉ DE **CORSE**

Direction de la Forêt et de la  
Prévention des incendies

# Programme de travaux des sylviculteurs en forêts territoriales

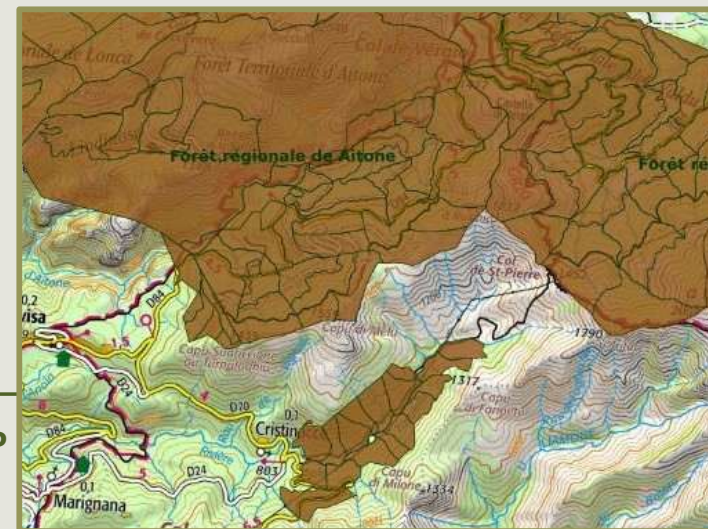


Direction générale adjointe  
Aménagement et Développement des Territoires

SECTEUR CENTRE CORSE/ BALAGNE

# Forêt territoriale d'Aitone

Plan aménagement forestier	2022 - 2041
Surface retenue pour la gestion	2 406,88 ha
Altitudes extrêmes	900 – 2057 m
Commune(s)	EVISA, CRISTINACCE
Communauté de communes	Spelunca-Liamone



## Descriptif des travaux

Estimation : 225 j ETP

Les travaux programmés pour 2026 concernent :

- ✓ la mise en protection de la régénération du boisement – hêtraie - par l'entretien de clôtures contre le bétail (6 km)
- ✓ l'élagage de 4ha de forêts de pins laricio, pour favoriser la protection du boisement contre l'incendie
- ✓ l'amélioration de la desserte forestière, avec entretien par mini pelle quand la mécanisation est possible, et élagage, débroussaillage, abattage des arbres dangereux aux abords des pistes
- ✓ la maintenance du parcellaire pour garantir la connaissance de la propriété forestière
- ✓ l'entretien des ripisylves, enjeux de biodiversité et coupure incendie
- ✓ le nettoyage saisonnier de sites fréquentés

# Forêt territoriale de Bonifatu

Plan aménagement forestier	2017 - 2036
Surface retenue pour la gestion	2 940,14 ha
Altitudes extrêmes	293 – 1 951 m
Commune(s)	CALENZANA
Communauté de communes	Calvi Balagne



## Descriptif des travaux

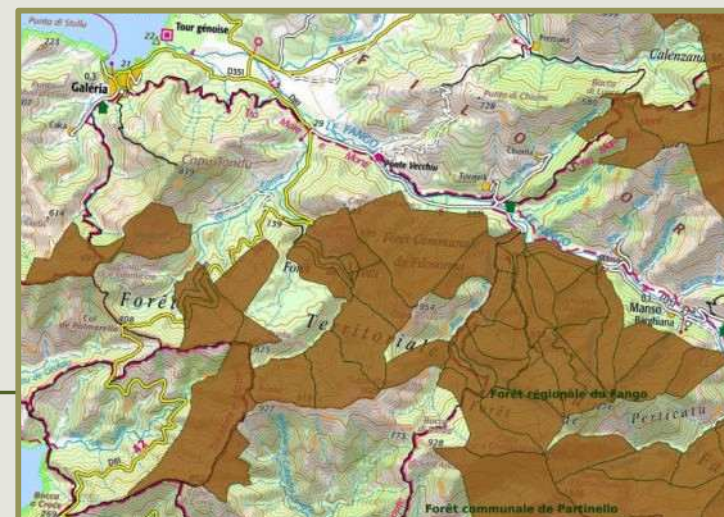
Estimation : 180 j ETP

Les travaux programmés pour 2026 concernent :

- ✓ L'entretien de pistes forestières, 12 km, pour maintenir un accès en bon état aux peuplements, (maintenance ouvrage fossés et buses, abattage d'arbres dangereux ...)
- ✓ L'entretien des aires de stationnement et de sentiers secondaires.
- ✓ L'entretien des sentiers thématiques et boucles dédiés au public
- ✓ Des travaux paysagers sur le patrimoine bâti

# Forêt territoriale du Fangu

Plan aménagement forestier	2008-2027
Surface retenue pour la gestion	4 044 ha
Altitudes extrêmes	0 m -2 535 m
Commune(s)	GALERIA, MANSU
Communauté de communes	Calvi Balagne



## Descriptif des travaux

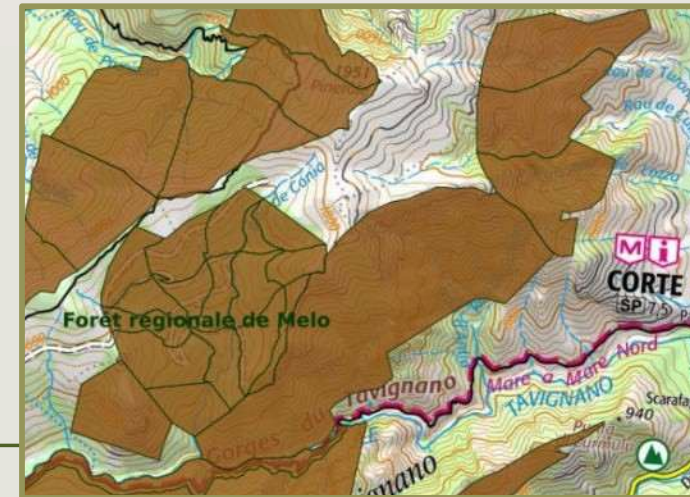
Estimation : 150j ETP

Les travaux programmés pour 2026 concernent :

- ✓ L'entretien de pistes forestières, 7 km, pour maintenir un accès en bon état aux peuplements, maintenance ouvrage fossés et buses, abattage d'arbres dangereux ...)
- ✓ L'entretien des aires de stationnement ( Treccia) et zones touristiques
- ✓ L'entretien de sentiers ( 8 km) (Eltru, Omita)

# Forêt territoriale de Melu

Plan aménagement forestier	2007 - 2026
Surface retenue pour la gestion	588,30 ha
Altitudes extrêmes	1030 m – 1 790 m
Commune(s)	CORTE, CORSCIA, CALACUCCIA
CommunautéS de communes	CENTRE CORSE, PASQUALE PAOLI



## Descriptif des travaux

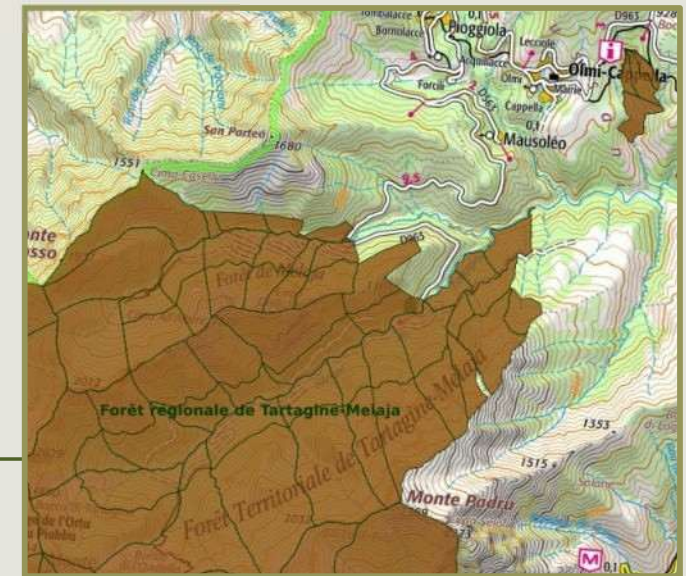
Estimation : 80 j ETP

Les travaux programmés pour 2026 concernent :

- ✓ Le dépressage d'1 ha de pins laricio
- ✓ L'entretien de pistes forestières, 1 km, pour maintenir un accès en bon état aux peuplements, maintenance ouvrage fossés et buses, abattage d'arbres dangereux ...)
- ✓ Le renouvellement d'une clôture (300m), dans un objectif de protection cynégétique.
- ✓ La maintenance du parcellaire par l'entretien des bornes et peinture

# Forêt territoriale de Tartagine/Melaja

Plan aménagement forestier	2011- 2025
Surface retenue pour la gestion	2 858 ha
Altitudes extrêmes	700 – 2 393 m
Commune(s)	OLMI CAPELLA, MAUSOLEO
Communauté de communes	Ile Rousse Balagne



## Descriptif des travaux

Estimation : 1 100 j ETP

Les travaux programmés pour 2026 concernent :

- ✓ Le dépressage de peuplement de pins laricio sur 60 ha et cloisonnement sylvicole (2,5 km)
- ✓ L'élagage qualitatif de pins laricio ( 3 ha) et le cloisonnement sylvicole à Paratella (2,5 km)
- ✓ L'entretien y compris mécanique de la voirie forestière ( 13 km) et de ses abords.
- ✓ L'entretien de sentiers de visite et sentier public ( Caracutto, Mellarello...), 12km, et de ripisylves (5,5 km)
- ✓ L'entretien des clôtures ( 2 km)

# Forêt territoriale de Valduniellu

Plan aménagement forestier	2007- 2026
Surface retenue pour la gestion	4 436,36 ha
Altitudes extrêmes	1 000 – 2 525 m
Commune(s)	ALBERTACCE
Communauté de communes	Pasquale Paoli



## Descriptif des travaux

Estimation : 496 j ETP

Les travaux programmés pour 2026 concernent :

- ✓ La protection de la régénération de hêtres grâce à l'entretien des clôtures contre le bétail (860ml)
- ✓ L'élagage de 2,5ha de peuplement résineux pour améliorer la qualité du boisement et abattage d'arbres morts
- ✓ L'entretien de la voirie forestière, 35 km, y compris mécanisé, pour garantir l'accès aux coupes.
- ✓ La maintenance du parcellaire interne et limite périmétrique
- ✓ Nettoyage saisonnier de zones d'accueil du public
- ✓ Forsap : entretien bassin DFCl



SECTEUR FIUM'ORBU / VIZZAVONA

# Forêt territoriale du Fium'Orbu

Plan aménagement forestier	2005 - 2024
Surface retenue pour la gestion	3 152 ha
Altitudes extrêmes	300 m- 2 041 m
Commune(s)	SAN GAVINO, ISOLACCIO, SERRA DI FIUM ORBU
Communauté de communes	Fium'Orbu Castellu



## Descriptif des travaux

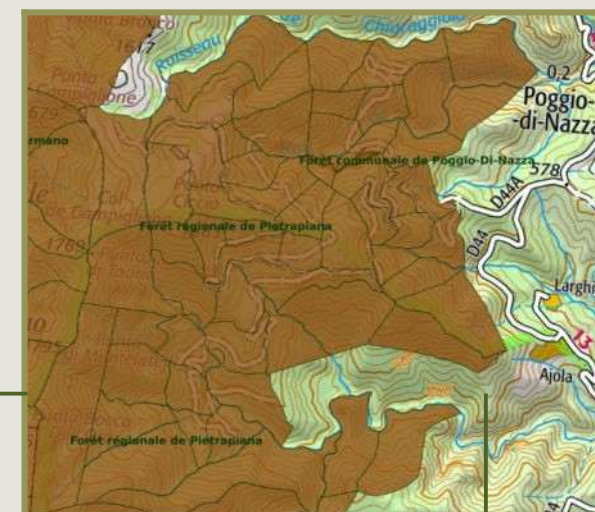
Estimation : 145 j ETP

Les travaux programmés pour 2026 concernent :

- ✓ La sylviculture, pour améliorer les boisements de pins et chênes, et garantir leur sécurité (3,5 ha)
- ✓ Les travaux environnementaux d'entretien pour la préservation d'habitat Natura 2000 – boisement d'ifs ( 2 ha) et protection de la zone humide d'Alzolu contre le gibier par entretien des clôtures ( 3,6 km)
- ✓ L'entretien et la sécurisation des espaces et des accès en forêt
- ✓ L'entretien de la voirie forestière, entretien des renvois d'eau, fossés, accotements (8km)
- ✓ Travaux patrimoniaux (entretien de fontaines )
- ✓ Aménagement et entretien zone a vocation pastorale ou forestière (1 ha )

# Forêt territoriale de Pietra Piana

Plan aménagement forestier	2014- 2033
Surface retenue pour la gestion	1 387,17 ha
Altitudes extrêmes	441 m- 1 934 m
Commune(s)	POGGIO DI NAZZA, ISOLACCIO DI FIUM ORBU
Communauté de communes	Fium'Orbu Castellu



## Descriptif des travaux

Estimation : 235 j ETP

Les travaux programmés pour 2026 concernent :

- ✓ Une intervention pour favoriser la régénération de pins laricio, en supprimant le bouleau concurrent (14 ha)
- ✓ L'entretien de voirie forestière (12,4 km) avec l'emploi de mini pelle, curage des fossés, dégagement des chablis, débroussaillage des accotements
- ✓ L'entretien et la sécurisation des espaces d'accueil et de sentiers en forêt
- ✓ L'entretien des limites de parcelles et périmétriques
- ✓ Travaux
- ✓ Entretien des ouvrages DFCl et élagage piste DFCl
- ✓ Travaux de valorisation patrimoniale (entretien de fontaines ,accès au bergerie, entretien mobilier etc ... )

# Forêt territoriale de Tova

Plan aménagement forestier	2012 - 2031
Surface retenue pour la gestion	2 795,30 ha
Altitudes extrêmes	60 m- 2 029 m
Commune(s)	SOLARO, CHISA
Communautés de communes	? Alta Rocca Fium'Orbu Castellu



## Descriptif des travaux

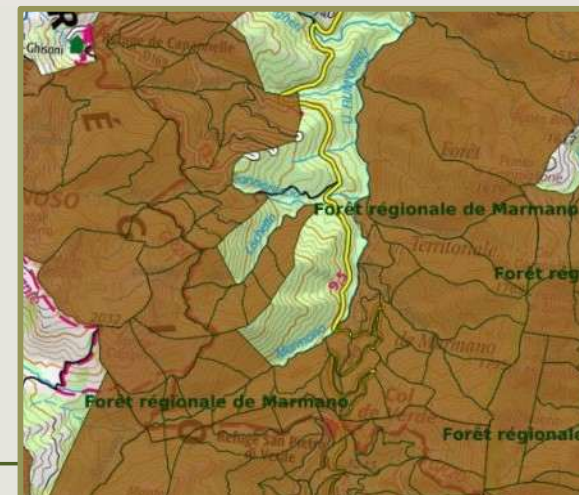
Estimation : 275 j ETP

Les travaux programmés pour 2026 concernent :

- ✓ L'intervention sylvicole pour favoriser le pin laricio, par dégagement des semis (12 ha) et la plantation de cèdres (1 ha)
- ✓ L'entretien de voirie forestière (40 km) avec l'emploi de mini Pelle et pelle de 16 tonnes curage des fossés, dégagement des chablis, débroussaillage des accotements
- ✓ Des travaux pour favoriser la biodiversité ( Natura 2000), dont boisement d'ifs
- ✓ L'entretien des limites de parcelles et périmétriques ( débroussaillage, borne et peinture )
- ✓ Entretien d'ouvrage DFCI et pare feu zone DPCI PRMF
- ✓ Sécurisation zone ouverte au public ( zone de baignade et de regroupement massif de BAVELLA )

# Forêt territoriale de Marmanu

Plan aménagement forestier	2021 - 2040
Surface retenue pour la gestion	2 098,79 ha
Altitudes extrêmes	600 m- 2 032 m
Commune(s)	GHISONI, PALNECA
Communauté de communes	Fium'Orbu Castellu, Pieve de l'Ornano-Taravo



## Descriptif des travaux

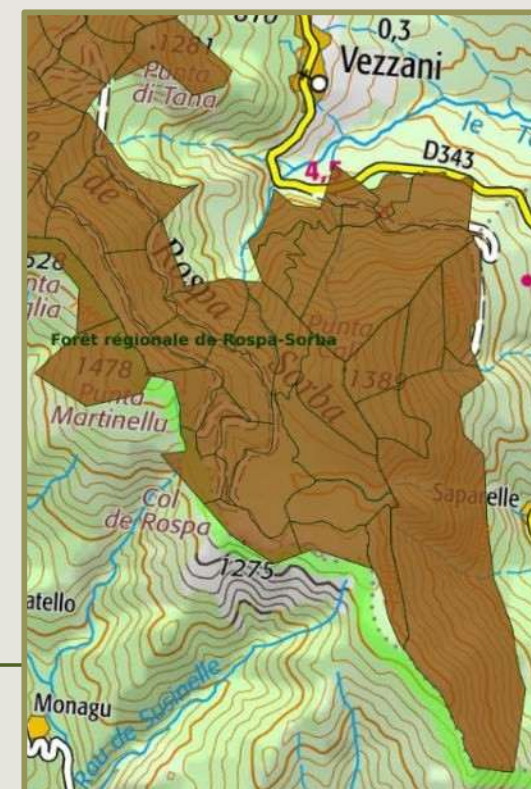
Estimation : 145 j ETP

Les travaux programmés pour 2026 concernent :

- ✓ L'intervention sylvicole pour favoriser le pin laricio, par dégagement des semis (7,5ha)
- ✓ L'entretien mécanisé de la voirie forestière, curage des fossés, débroussaillage des accotements ( 4,5 km)
- ✓ Des travaux en faveur de l'accueil du public et du maintien du patrimoine ( entretien fontaine et aire de pique nique)
- ✓ L'entretien des limites de parcelles et périmétriques ( débroussaillage, borne et peinture )
- ✓ Entretien des ouvrages DFIC (4 bassins )

# Forêt territoriale de Rospa Sorba

Plan aménagement forestier	2006- 2025
Surface retenue pour la gestion	766 ha
Altitudes extrêmes	440 m- 1 290 m
Commune(s)	MURACCIOLE, VEZZANI, ROSPIGLIANI, PIETROSO, GHISONI, NOCETA
Communauté de communes	Centre Corse, Fium'Orbu Castellu



## Descriptif des travaux

Estimation : 203 j ETP

Les travaux programmés pour 2026 concernent :

- ✓ L'entretien de voirie forestière avec l'emploi de mini pelle, curage des fossés, dégagement des chablis, débroussaillage des accotements
- ✓ Des interventions sylvicoles sur 24 ha, pour favoriser les plantations de châtaigniers et de Chenes, travaux de dépressage et d'élagage dans les peuplements de résineux
- ✓ L'entretien et la sécurisation des espaces d'accueil et de sentiers en forêt
- ✓ L'entretien des limites de parcelles et périmétriques
- ✓ Entretien des ouvrages DFCI
- ✓ Entretien clôtures zone de plantation 4 ex clos ( 6ha )
- ✓ Entretien zone Natura 2000 (plateau de CARALBA )

# Forêt territoriale de Vizzavona

Plan aménagement forestier	2014 - 2033
Surface retenue pour la gestion	1 617,09 ha
Altitudes extrêmes	800 m- 2 112 m
Commune(s)	VIVARIO
Communauté de communes	Centre Corse,



## Descriptif des travaux

Estimation : 252 j ETP

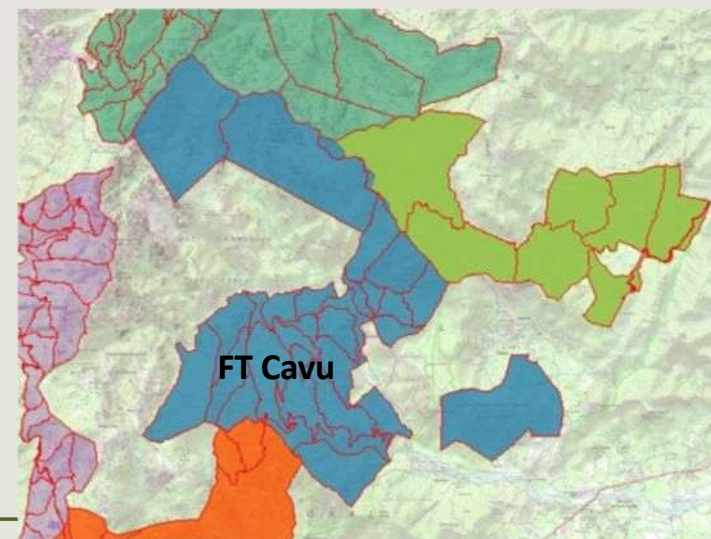
Les travaux programmés pour 2026 concernent :

- ✓ L'entretien de la desserte et de voirie forestière avec l'emploi de mini pelle, curage des fossés , dégagement des chablis (19 km), débroussaillage des accotements et des talus
- ✓ Des interventions sylvicoles par dégagement de la régénération naturelle de résineux et feuillus précieux ; entretien de la ripisylves ; priorisation en futaie irrégulière des arbres d'avenir les plus vigoureux, suite régénération après coupe de bois (25 ha) .
- ✓ L'entretien et la sécurisation des espaces d'accueil du public et de sentiers thématiques ( 5,5 km) (hors PNRC) 2 parkings
- ✓ Entretien des ouvrages DFCI et OLD atelier et ancienne maison du département (hameau de vizzavona )
- ✓ L'entretien des limites de parcelles et périmétriques

SECTEUR SUD / ALTA ROCCA

# Forêt territoriale du Cavu

Plan aménagement forestier	2023 /2037
Surface retenue pour la gestion	3 186 ha
Altitudes extrêmes	
Commune(s)	CONCA, ZONZA
Communauté de communes	Alta Rocca



## Descriptif des travaux

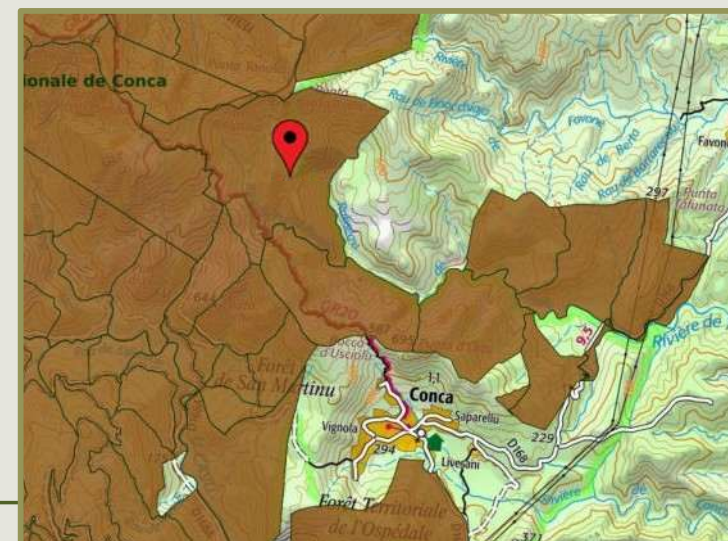
Estimation : 130 j ETP

Les travaux prévus pour 2026 dans cette forêt qui subit une forte pression touristique sont :

- ✓ La maintenance du domaine (limites périmétrales, entretien courant des barrières, clôtures, panneaux ) 7 km car il convient de conforter la présence du propriétaire CDC au travers les travaux périmétraux et de signalétique d'accueil du public
- ✓ Travaux environnementaux : plantation de chênes liège et pose de protections individuelles
- ✓ L'entretien des pistes forestières avec la mini-pelle pour 8 km

# Forêt territoriale du Tarcu

Plan aménagement forestier	2024-2037
Surface retenue pour la gestion	1 516 ha
Altitudes extrêmes	289 m – 1096 m
Commune(s)	CONCA
Communauté de communes	Alta Rocca



## Descriptif des travaux

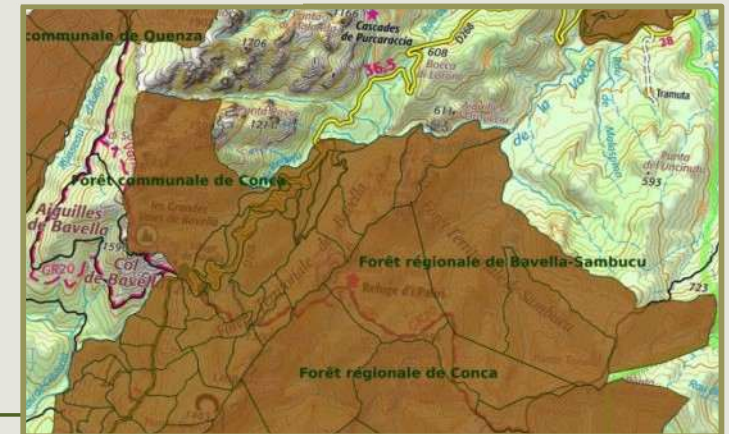
Estimation : 170 j ETP

Les travaux programmés pour 2026 concernent :

- ✓ La poursuite de la réfection des pistes, débutée en 2024, avec la mini-pelle pour l'entretien des pistes forestières : 2 km
- ✓ La maintenance du domaine (limites périmétrales, entretien courant des barrières, clôtures, panneaux : 7km, 1,5 ha
- ✓ Des travaux sylvicoles en vue de la protection incendie des peuplements : 1,5 km

# Forêt territoriale de Bavedda-Sambucu

Plan aménagement forestier	2026
Surface retenue pour la gestion	2 439 ha
Altitudes extrêmes	208 m - 1407 m
Commune(s)	CONCA, QUENZA, SARI SOLENZARA, ZONZA
Communauté de communes	Alta Rocca



## Descriptif des travaux

Estimation : 150 j ETP

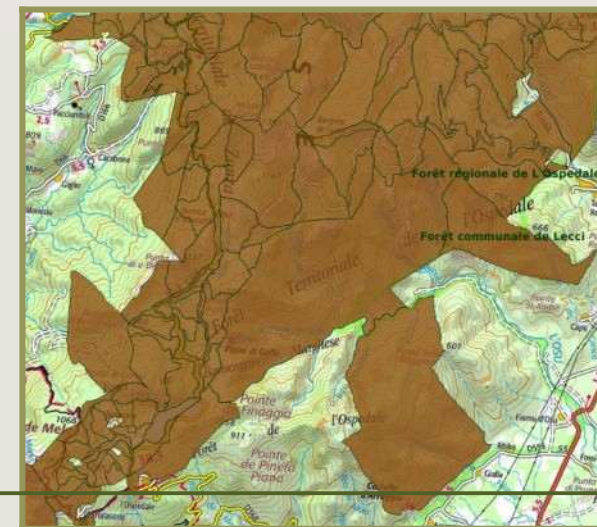
Les travaux programmés pour 2026 concernent :

les travaux sylvicoles autour d'enjeux de production et environnementaux tout en assurant comme sur la FT de Zonza la poursuite de la réfection des pistes forestières. Les travaux prévus sont :

- Maintenance domaine (limites périmétrales, entretien courant des barrières, clôtures, panneaux)
- Travaux sylvicoles 6 hectares de prévu soit 70 jours Heures de mini-pelle pour l'entretien des pistes forestières : 16,5 km de prévu soit 60 jours

# Forêt territoriale de l'Uspidali

Plan aménagement forestier	2004- 2023
Surface retenue pour la gestion	2 607,5 ha
Altitudes extrêmes	100 – 1314 m
Commune(s)	LECCI, PORTO VECCHIO, SAN GAVINI DI CARBINI, ZONZA
Communauté de communes	Sud Corse, Alta Rocca



## Descriptif des travaux

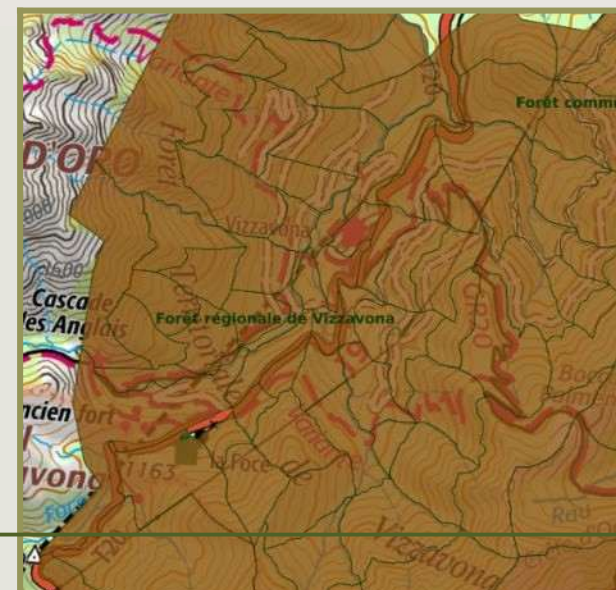
Estimation : 242 j ETP

Les travaux programmés pour 2026 concernent :

- ✓ Des travaux sylvicoles car cette forêt à vocation à fournir du bois d'oeuvre et d'énergie. 5 ha
- ✓ Maintenance du domaine (limites périmétrales, entretien courant des barrières, clôtures, panneaux ) 7,5 km
- ✓ Travaux DFCI du notamment à une forte pression touristique 2 ha
- ✓ L'entretien de la desserte forestière, pistes forestières avec la mini-pelle 10 km

# Forêt territoriale de Zona

Plan aménagement forestier	2018 -2037
Surface retenue pour la gestion	1 159 ha
Altitudes extrêmes	772 m – 1 483 m
Commune(s)	ZONZA
Communauté de communes	Alta Rocca



## Descriptif des travaux

Estimation : 241 j ETP

Les travaux programmés pour 2026 concernent :

- ✓ L'entretien de la desserte forestière, pistes forestières avec la mini-pelle 16 km
- ✓ Maintenance du domaine (limites périmétrales, entretien courant des barrières, clôtures, panneaux ) 18,5 km

# Forêt territoriale de Valdo Grosso

Plan aménagement forestier	2015 - 2034
Surface retenue pour la gestion	119,97 ha
Altitudes extrêmes	110 – 512 m
Commune(s)	SAINTE LUCIE DE TALLANO
Communauté de communes	Alta Rocca



## Descriptif des travaux

Estimation : 48 j ETP

Les travaux programmés pour 2026 concernent :

- ✓ La protection d'une yeuseraie – régénération de jeunes sujets – avec la pose d'une clôture contre la pression animale
- ✓ La réfection et l'entretien de la desserte forestière, soit 1,5 km de pistes forestières avec la mini-pelle
- ✓ Maintenance du domaine (limites périmétrales, entretien courant des barrières, clôtures, panneaux )

# Forêt territoriale de Funtanaccia

Plan aménagement forestier	2015 - 2034
Surface retenue pour la gestion	7,5 ha
Altitudes extrêmes	0 m- 32 m
Commune(s)	MONACCIA D'AULLENE
Communauté de communes	Sud Corse



## Descriptif des travaux

Estimation : 78 j ETP

Les travaux programmés pour 2026 concernent :

- ✓ La poursuite des travaux environnementaux pour la préservation de la biodiversité dans ce site qui présente un fort risque d'incendie.
- ✓ La maintenance des limites du site ( 5 km) et de la signalétique

SECTEUR OUEST CORSE/ TARAVO

# Forêt territoriale de Vero

Plan aménagement forestier	2019 - 2038
Surface retenue pour la gestion	358,24 ha
Altitudes extrêmes	512 m – 985 m
Commune(s)	VERO, AZZANA SANTA MARIA SICHE
Communauté de communes	Celavu Prunelli Spelunca Liamone



## Descriptif des travaux

Estimation : 300 j ETP

Les travaux programmés pour 2026 concernent :

- ✓ Des travaux sylvicoles : dégagement des régénérations naturelles de résineux, nettoyage de sol avant la régénération et la plantation
- ✓ Travail de sécurisation du peuplement vis-à-vis de l'incendie
- ✓ L'entretien de la desserte forestière et des chablis en bord de pistes (km)
- ✓ L'entretien du parcellaire et limite périphérique

# Forêt territoriale de Pineta

Plan aménagement forestier	2022 - 2041
Surface retenue pour la gestion	1 174,92 ha
Altitudes extrêmes	660 m – 1 679 m
Commune(s)	BASTELICA, FRASSETO
Communauté de communes	Pieve de l'Ornano Taravo Celavu Prunelli



## Descriptif des travaux

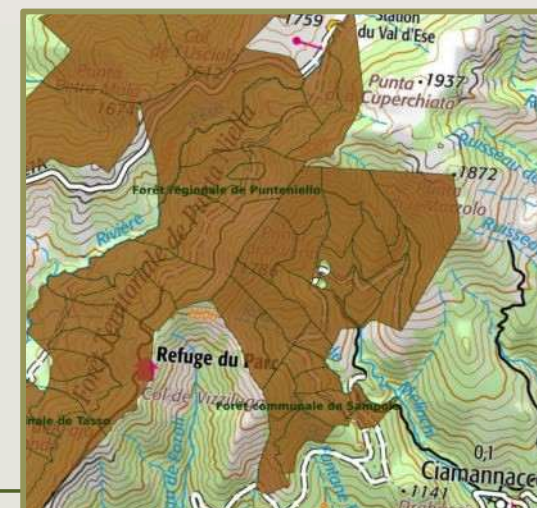
Estimation : 150 j ETP

Les travaux programmés pour 2026 concernent :

- ✓ Des travaux sylvicoles : intervention sur les parcelles plantées par taille de formation des feuillus ( 3ha) et élagage,
- ✓ L'entretien de sentiers ( 3,4 km) et zone de réduction de combustible
- ✓ L'entretien de la desserte forestière

# Forêt territoriale de Punteniellu

Plan aménagement forestier	2022 - 2041
Surface retenue pour la gestion	389,37 ha
Altitudes extrêmes	1 126 m – 1 852 m
Commune(s)	CIAMANACCE, TASSO
Communauté de communes	Pieve de l'Ornano Taravo



## Descriptif des travaux

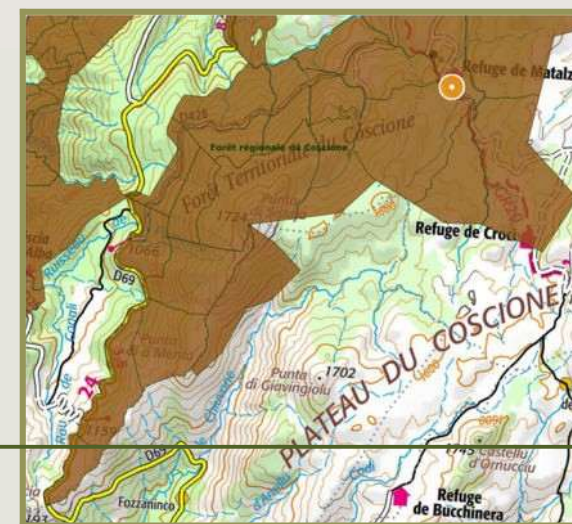
Estimation : 100 j ETP

Les travaux programmés pour 2026 concernent :

- ✓ Des travaux sylvicoles : élagage du peuplement de feuillus, dépressage
- ✓ La remise en état progressive de la desserte forestière qui a souffert de la tempête de fin 2023

# Forêt territoriale du Coscione

Plan aménagement forestier	2024 - 2043
Surface retenue pour la gestion	857,91 ha
Altitudes extrêmes	987 m- 1 724 m
Commune(s)	AULLENE, OLIVESE, ZICAVO
Communauté de communes	Alta Rocca, Pieve di l'Ornano Taravo



## Descriptif des travaux

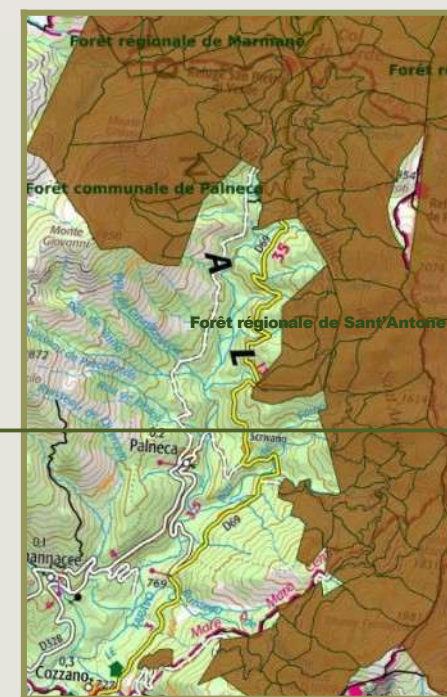
Estimation : 326 j ETP

Les travaux programmés pour 2026 concernent :

- ✓ Des travaux sylvicoles : dégagement des régénérations naturelles, nettoyage de sol avant la régénération et la plantation, préparation plantation feuillus le long de la ripisylves ; mise en place d'exclos pour la protection du boisement d'hêtres
- ✓ L'entretien d'équipements destinés à l'accueil du public, dont le sentier de l'aconite ( 3,3km)
- ✓ L'entretien de la desserte forestière et des chablis en bord de pistes (2 km)
- ✓ L'entretien du parcellaire et limite périphérique

# Forêt territoriale de Sant'Antone

Plan aménagement forestier	2020 - 2024
Surface retenue pour la gestion	2 424,82 ha
Altitudes extrêmes	800 m – 2 040 m
Commune(s)	COZZANO, PALNECA
Communauté de communes	Pieve de l'Ornano Taravo



## Descriptif des travaux

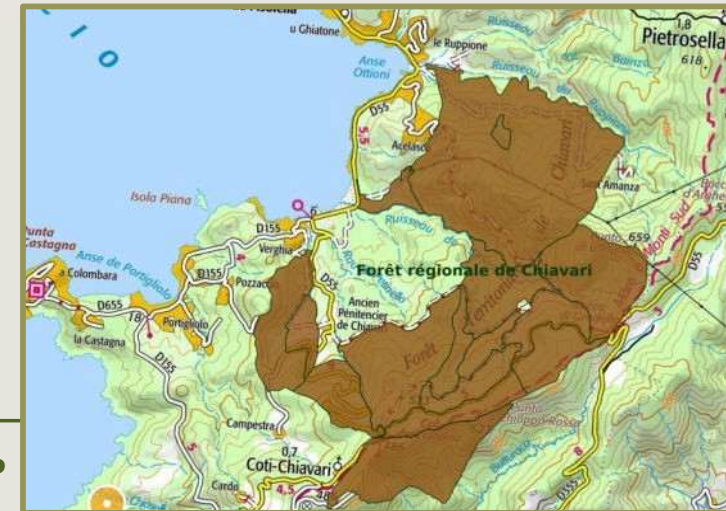
Estimation : 264 j ETP

Les travaux programmés pour 2026 concernent :

- ✓ Des travaux sylvicoles dans les peuplements résineux atteints par le scolyte
- ✓ La maintenance des pistes forestières dont curage fossés pour améliorer les renvois d'eau (38 km), abattage de chablis
- ✓ L'entretien du secteur d'accueil du public au Col de Verde
- ✓ L'entretien du parcellaire et limite périphérique

# Forêt territoriale de Chiavari

Plan aménagement forestier	2000 - 2024
Surface retenue pour la gestion	1 793 ha
Altitudes extrêmes	5 – 610 m
Commune(s)	COTI CHIAVARI, PIETROSELLA
Communauté de communes	Pieve de l'Ornano Taravo



## Descriptif des travaux

Estimation : 484 j ETP

Les travaux programmés pour 2026 concernent :

- ✓ Des travaux sylvicoles dans les peuplements, élagage et sélection dans le peuplement de pins pignons
- ✓ Des travaux favorables à la faune, dont débroussaillage sélectif pour l'herpétofaune (1ha)
- ✓ La maintenance des pistes forestières dont création de renvois d'eau, abattage de chablis
- ✓ Le nettoyage saisonnier des secteurs d'accueil du public
- ✓ L'entretien du parcellaire et limite périphérique (6,5 km)