Accusé de réception en préfecture 02A-200076958-20260930-0262387-DE-1-1 reçu le 12/10/26 Publié le 12/10/26

ASSEMBLEA DI CORSICA

CULLETTIVITÀ DI CORSICA
COLLECTIVITÉ DE CORSE

DELIBERATION N° 26/119 CP DE LA COMMISSION PERMANENTE APPROUVANT LE PROJET DE CALIBRAGE ET DE RECTIFICATION DE L'EX-RD 757 - PLAN D'ALIGNEMENT
CHÌ APPROVA U PRUGHJETTU DI CALIBRATURA È DI RETTIFICAZIONE DI L'EX-RD 757 – PIANU D'ALLINEAMENTU

REUNION DU 30 SEPTEMBRE 2026

L'an deux mille vingt-six, le trente septembre, la Commission Permanente, convoquée le 22 septembre 2026, s'est réunie sous la présidence de Mme Marie-Antoinette MAUPERTUIS, Présidente de l'Assemblée de Corse.

ETAIENT PRESENTS : Mmes et MM.

Paul-Joseph CAITUCOLI, Françoise CAMPANA, Marie-Hélène CASANOVA-SERVAS, Cathy COGNETTI-TURCHINI, Romain COLONNA, Josepha GIACOMETTI-PIREDDA, Pierre GUIDONI, Saveriu LUCIANI, Marie-Antoinette MAUPERTUIS, Jean-Martin MONDOLONI, Nadine NIVAGGIONI, Charlotte TERRIGHI, Hyacinthe VANNI

ETAIT ABSENTE ET AVAIT DONNE POUVOIR :

Mme Véronique ARRIGHI à M. Hyacinthe VANNI

ETAIT ABSENT : M.

Paul-Félix BENEDETTI

LA COMMISSION PERMANENTE

VU le Code général des collectivités territoriales, titre II, livre IV, IVème partie, et notamment ses articles L.4421-1 à L.4426-1 et R.4425-1 à D.4425-53,

VU le Code général de la propriété des personnes publiques et notamment l'article L.1111-4,

VU le Code de la voirie routière, et notamment les articles L.112-1 et suivants et R.123-3,

VU la délibération n° 21/124 AC de l'Assemblée de Corse du 22 juillet 2021 approuvant le renouvellement de la délégation de l'Assemblée de Corse à sa Commission Permanente,

VU la délibération n° 21/195 AC de l'Assemblée de Corse du

Accusé de réception en préfecture 02A-200076958-20260930-0262387-DE-1-1 reçu le 12/10/26 Publié le 12/10/26

18 novembre 2021 adoptant le règlement budgétaire et financier de la Collectivité de Corse,

VU la délibération n°25/120 AC de l'Assemblée de Corse du 25 juillet 2025 portant approbation du Plan Pluriannuel des Investissements des infrastructures de transports 2026-2030,

VU la délibération n° 25/206 AC de l'Assemblée de Corse du 18 décembre 2025 portant approbation du budget primitif de la Collectivité de Corse pour l'exercice 2026,

VU la délibération n° 22/001 CP de la Commission Permanente du 26 janvier 2022 portant adoption du cadre général d'organisation et de déroulement des réunions de la Commission Permanente, modifiée**,**

VU la délibération n° 23/020 CP de la Commission Permanente de l'Assemblée de Corse du 29 mars 2023 approuvant la délégation générale aux fins de signature d'actes,

VU le plan et l'état parcellaires dressés par le cabinet de géomètres-experts mandaté par la Collectivité de Corse,

VU l'estimation sommaire et globale dressée par la DGFP, pôle d'évaluation domaniale,

SUR rapport du Président du Conseil exécutif de Corse,

APRES avis de la Commission du Développement Economique, du Numérique, de l'Aménagement du Territoire et de l'Environnement,

APRES avis de la Commission des Finances et de la Fiscalité,

APRES EN AVOIR DELIBERE

À l'unanimité,

Ont voté POUR (14) : Mmes et MM.

Véronique ARRIGHI, Paul-Joseph CAITUCOLI, Françoise CAMPANA, Marie-Hélène CASANOVA-SERVAS, Cathy COGNETTI-TURCHINI, Romain COLONNA, Josepha GIACOMETTI-PIREDDA, Pierre GUIDONI, Saveriu LUCIANI, Marie-Antoinette MAUPERTUIS, Jean-Martin MONDOLONI, Nadine NIVAGGIONI, Charlotte TERRIGHI, Hyacinthe VANNI

ARTICLE PREMIER :

APPROUVE le projet de calibrage et de rectification de l'ex-RD 757 entre les PR 32+650 et 36+600 (Section 1) et 39+950 et 43+800 (Section 2), sur le territoire des communes d'Arghjusta è Muricciu et Livesi, ainsi que la mise en œuvre de la procédure d'établissement du plan d'alignement, en application des articles L.112-1 et suivants et R. 123-3 du Code de la voirie routière.

Accusé de réception en préfecture 02A-200076958-20260930-0262387-DE-1-1 reçu le 12/10/26 Publié le 12/10/26

ARTICLE 2 :

AUTORISE le Président du Conseil exécutif de Corse à lancer les procédures administratives et réglementaires en vue de la réalisation de cet alignement et à signer tous documents afférents.

ARTICLE 3 :

AUTORISE le Président du Conseil exécutif de Corse à acquérir les emprises nécessaires à la réalisation du plan d'alignement, soit à l'amiable, par actes notariés ou par actes passés en la forme administrative, soit par voie d'expropriation.

ARTICLE 4 :

La présente délibération fera l'objet d'une publication sous forme électronique sur le site internet de la Collectivité de Corse.

Aiacciu, le 30 septembre 2026

La Présidente de l'Assemblée de Corse,

Marie-Antoinette MAUPERTUIS

COLLECTIVITE DE CORSE

RAPPORT
N° 2026/217/CP

COMMISSION PERMANENTE

REUNION DU 30 SEPTEMBRE 2026

RAPPORT DE MONSIEUR
LE PRESIDENT DU CONSEIL EXECUTIF DE CORSE

PRUGHJETTU DI CALIBRATURA È DI RETTIFICAZIONE DI L'EX-RD 757 - PIANU D'ALLINEAMENTU
PROJET DE CALIBRAGE ET DE RECTIFICATION DE L'EX-RD 757 - PLAN D'ALIGNEMENT

COMMISSION(S) COMPETENTE(S) : Commission du Développement Economique, du Numérique, de l'Aménagement du Territoire et de l'Environnement

Commission des Finances et de la Fiscalité

RAPPORT DU PRESIDENT DU CONSEIL EXECUTIF DE CORSE

Le présent rapport vise à soumettre à l'approbation de l'Assemblée de Corse le lancement de la procédure d'établissement du plan d'alignement du projet de calibrage et de rectification de l'ex-RD 757 du PR 32+650 au PR 36+600 (Section 1) et du PR 39+950 au PR 43+800 (Section 2), sur le territoire des communes d'Arghjusta è Muricciu et Livesi, en application des articles L.112-1 et suivants et R. 123-3 du Code de la voirie routière.

L'ex-RD 757 constitue un axe de liaison reliant des bassins de vie dans l'intérieur.

Sur ce tronçon, l'ex-RD 757 a connu ces dernières années des travaux de réfection et de rectification du tracé depuis les Bains de Guitera jusqu'au pont de Ciaconu (environ 4 km).

Récemment, les deux ouvrages de Ciaconu 1 et 2 ont été élargis et confortés pour assurer le croisement en sécurité de deux poids lourds.

Ce dernier linéaire de 8,1 km nécessite une requalification, en continuité des travaux déjà réalisés.

La largeur actuelle de la chaussée ne permet pas le croisement aisé de deux véhicules lourds. Les traversées hydrauliques existantes sont vétustes et le traitement longitudinal du réseau est à prévoir.

Il est donc nécessaire d'élargir, de requalifier la chaussée et de traiter l'hydraulique sur l'ensemble du projet. Des aménagements complémentaires de sécurité (parapets, glissières de sécurité) seront mis en place.

C'est pourquoi il est proposé de mettre en œuvre la procédure d'établissement du plan d'alignement en application des articles L.112-1 et suivants du Code de la voirie routière. Le plan d'alignement permettra un élargissement mesuré des limites existantes afin de permettre l'implantation des aménagements.

Cette procédure permet, après enquête publique et publication du plan d'alignement au service de la publicité foncière d'Aiacciu, l'incorporation d'office dans le domaine public routier des terrains nus, ni bâtis, ni clos de murs, frappés de la servitude d'alignement, sous réserve du paiement de l'indemnité établie comme en matière d'expropriation.

L'estimation sommaire des dépenses des travaux est évaluée à 4 000 000 € HT et le coût des acquisitions foncières pour une emprise totale de 58 159 m², estimé par le Pôle d'Evaluation Domaniale à 265 000 €.

Localisation de l'itinéraire concerné par le plan d'alignement.

Section 1

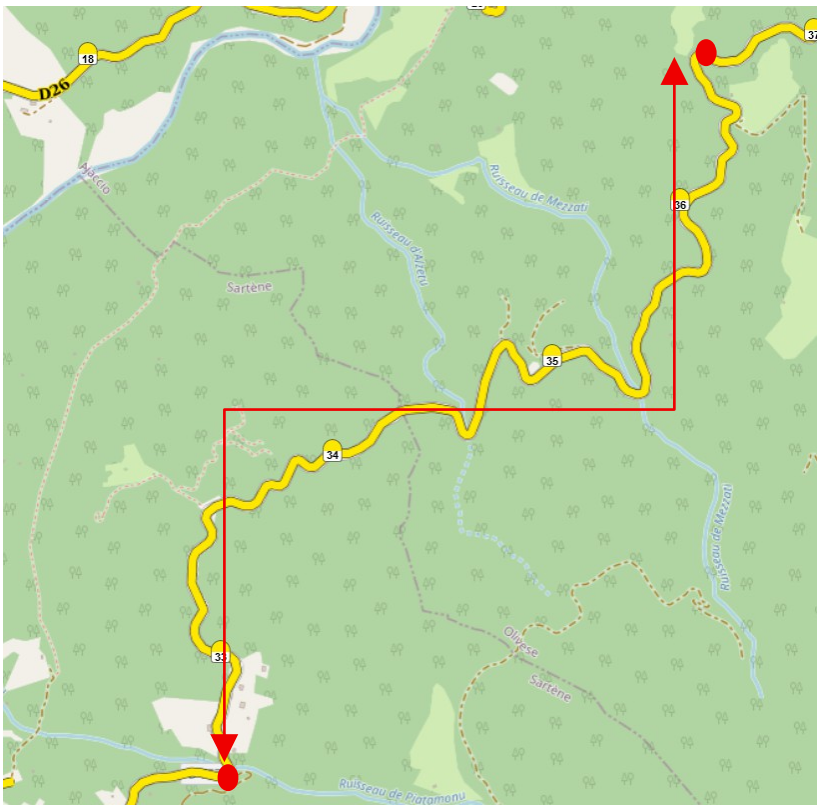
D26
18
Sartène
Ruisseau de Mezzati
Ruisseau d'Alzeti
36
35
34
33
Olivese
Sartène
Ruisseau de Piatamonu

Section 2

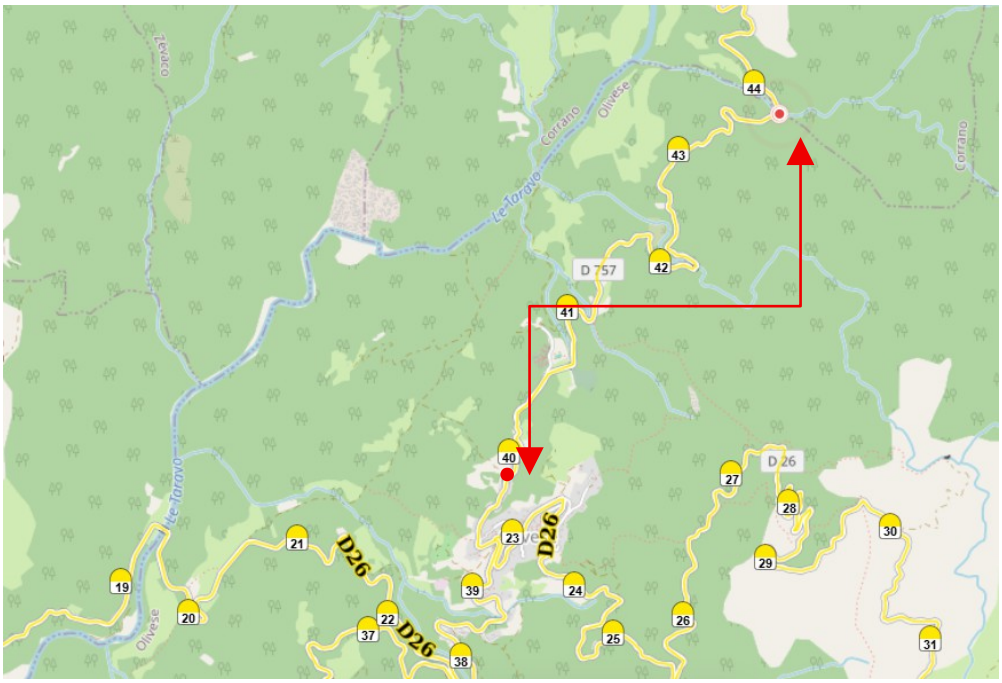
Zevaco
Corrano
Olivese
Le Taravo
44
43
42
D 757
41
40
D 26
27
28
30
29
23
D26
21
D26
19
20
22
37
D26
38
39
24
25
26
31

En conclusion, il est proposé :

D'APPROUVER le projet de calibrage et de rectification de l'ex-RD 757 du PR 32+650 au PR 36+600 (Section 1) et du PR 39+950 au PR 43+800 (Section 2), sur le territoire des communes d'Arghjusta è Muricciu et Livesi, en application des articles L.112-1 et suivants et R. 123-3 du Code de la voirie routière.

D'AUTORISER le Président du Conseil exécutif de Corse à lancer les procédures administratives et réglementaires en vue de la réalisation de cet alignement et à signer tous documents afférents.

D'AUTORISER le Président du Conseil exécutif de Corse à acquérir les emprises nécessaires à la réalisation du plan d'alignement, soit à l'amiable, par actes notariés ou par actes passés en la forme administrative, soit par voie d'expropriation.

Je vous prie de bien vouloir en délibérer.

COMMUNES DE ARGIUSTA-MORICCIO ET OLIVESE

CULLETTIVITÀ DI CORSICA
COLLECTIVITE DE CORSE

Route départementale 757
secteur 1 – PR 32.650 à 36.600

ETAT PARCELLAIRE

Dressé par le Cabinet SIBELLA
Bureau principal : Les Terrasses du Fango, bât C, rue Père André Marie - 20200 BASTIA
Bureau secondaire 1 : Lot 23-bât.B - RN194, ZA Baleone Centre, 20167 SARROLA CARCOPINO
Bureau secondaire 2 : Résidence Luigina bât F, bd de Fogata, 20220 L'ÎLE ROUSSE
Bureau secondaire 3 : Immeuble Campo Stellato – Les Quatre Chemins – 20137 Porto-Vecchio

Réf : 14781 ind C

Dressé le 31/08/2026

COMMUNE D'ARGIUSTA-MORICCIO

surface en m²										Désignation des propriétaires
PLANCHE	PP	SECTION	N°	Nature	Lieu dit	Surface	Emprise	SURPLUS	ECART CADASTRAL	
1	1	A	1446	bois	fontanella	2142	238	1904 (compensée)		**CAITUCOLI ANGE FRANCOIS**
1	3	A	1032	jardin	fontanella	5357	E1 = 36 E2 = 262	5059		**CASALTA MARIE ROSE**
1	4	A	1034	bois	fontanella	1190	136	1051 (compensée)	+3	
1	2	A	304	jardin	nivala	1268	31	1237		**ETTORI PAULINE EPSE CASALTA** **LANGEOIRE ALAIN ROGER PIERRE** **LANGEOIRE ANTOINE ROGER JOSEPH** **LANGEOIRE MARINE NATHALIE ANNE**
1	5	A	1050	jardin	fontanella	2200	194	2006		**ETTORI ANDRE TOUSSAINT**
1	6	A	1051 (BND)	taillis	piscionu	Lot 1 = 5835 Lot 2 = 835 Total = 6670	Lot 1 = 455 Lot 2 = 65 Total = 520	6150		**LOT 1 : CAITUCOLI CELINA ROSE VIRGINIE** **LOT 2 : CAITUCOLI PAUL ANDRE** **CAITUCOLI MATHEA** **CAITUCOLI PAUL-MATHIEU**
1	7	A	1052	taillis	piatamonu	4960	243	4717		**PALINACCI ANTOINE** **PALINACCI JEAN CHARLES**
1	8	A	303	verger	pietra ruta	960	334	608 (compensée)	+18	**CASALTA ANTOINE MARC**
1	9	A	97	bois	piatamono	1730	123	1607		
1	13	A	1314	sol terre	piatamono	8880	247	8633		
1	10	A	1053	verger	piatamonu	4190	80	4110		**CAITUCOLI CELESTIN**
1	11	A	1502	sol jardin	piatamono	2932	176	2756		**BAURES ANNE DENISE MARTHE** **CASALTA LUCETTE MARIE XAVIERE**
1	12	A	1501	terre	piatamono	2528	266	2254 (compensée)	+8	**CASALTA JEAN JACQUES**

1	14	A	1313	terre	piatamono	470	62	398 (compensée)	+10	**CASALTA JEAN DOMINIQUE DE JEAN BAPTISTE**
1	17	A	78	terre	matrontina	3140	178	2962		**COSTE CAMILLE FRANCA GENEVIEVE** **COSTE JULES MICHEL ERNESTO** **GASTON DANIELLE SIMONE** EPSE MONDOLONI **MONDOLONI PIERRE PAUL**
1	18	A	79	bois	matrontina	17790	109	17681		
1	15	A	112	terre	pastricciola	1160	368	812 (compensée)	-20	**CASALTA ANTOINE FELIX** **CASALTA JACQUES DIT PAUL** **CASALTA JACQUES MARIE DIT PAUL**
1	16	A	113	terre	matrontina	30120	E1 = 367 E2 = 110	29643		**PORRO CHRISTINE FRANCOISE XAVIERE ANDREE** **PORRO DOMINIQUE BERNADETTE** **PORRO MARTINE GABRIELLE**
2	21	A	76	taillis	pela capra	2020	393	1619 (compensée)	+8	
1	19	A	77	taillis	matrontina	15040	332	14708		**CAITUCOLI JUDITH EPSE PALINACCI** **CAITUCOLI PAUL JOSEPH DE JEAN CHARLES**
2	22	A	75	taillis	pela capra	1890	366	1497 (compensée)	+27	**KLEMM MARIE-PAULE** EPSE ROCCA
2	20	A	124	taillis	rapale	5820	110	5710		
2	24	A	74	taillis	pela capra	1640	108	1532		**LARRIEU-ARGUILLE PIERRE-ALEXANDRE GUILLAUME** **LARRIEU-ARGUILLE ROLAND JEAN-BAPTISTE**
2	23	A	125	bois	rapale	640	32	608		
2	26	A	73	taillis	pela capra	930	348	578 (compensée)	+4	
2	44	A	42	taillis	prunalbello	24600	235	24365		
3	53	A	39	taillis	albitrone	9550	117	9433		
2	27	A	72	taillis	pela capra	18100	259	17841		**PALINACCI ALEXANDRE**
2	25	A	126	bois	rapale	870	30	840		
2	28	A	128	bois	rapale	8060	327	7733		**ETTORI JACQUES FRANCOIS**

2	30	A	67	taillis	pela capra	24830	E1 = 711 E2 = 1141	22978		**CAITUCOLI JULES CESAR SEVERIN**
2	43	A	57	taillis	albitrone	11650	149	11501		
2	29	A	129	bois	punta di foce	10720	E1 = 37 E2 = 100	10583		**CAITUCOLI JACQUELINE** EPSE VITALI
2	31	A	130	taillis	punta di foce	11280	221	11059		**CAITUCOLI CHRISTIANE KETTY** EPSE RAMACCIOTTI
2	33	A	52	taillis	bocca di foce	1720	417	1292 (compensée)	+11	**CASALTA ANGE FELIX DIT JEAN THOMAS** **CASALTA JOSEPH DE JULES**
2	32	A	51	terre	bocca di foce	1400	185	1214 (compensée)	+1	**BALESTRIERE ALICE MARIE** EPSE POGGIONOVO **POGGIONOVO JEAN MARIE PATRICK** **POGGIONOVO VALERIE SIMONE JOSEPHINE**
2	35	A	50	bois	bocca di foce	2540	86	2454		**ALBERT MARIFEE THERESE GERMAINE** EPSE PONTREAU **PONTREAU JACK MARC**
2	34	A	53	taillis	bocca di foce	1240	80	1160		
2	36	A	49	bois	albitrone	2840	63	2777		**LAUGIER JEAN-CLAUDE JACQUES DOMINIQUE**
2	40	A	47	taillis	albitrone	5980	E1 = 28 E2 = 22	5930		
2	42	A	46	taillis	albitrone	6155	181	5974		
2	37	A	1332	taillis	albitrone	310	92	179 (compensée)	+39	**ETTORI JEAN CLAUDE** **LUPINI MARIE FRANCOISE JOSEPHINE** EPSE SUSINI
2	39	A	48	taillis	albitrone	2780	96	2684		
2	49	A	40	taillis	albitrone	15110	336	14774		
2	38	A	55	taillis	albitrone	10130	530	9600		**CASALTA CORINNE** **CASALTA FLORENCE** **CASALTA PASCALE**
2	41	A	56	taillis	albitrone	6530	E1 = 431 E2 = 96	6003		**ARATA HENRIETTE PAULE** EPSE PALINACCI **CAITUCOLI CHARLES FRANCOIS DE PAUL**

2	45	A	58 (BND)	taillis	albitrone	Lot 1 = 5620 Lot 2 = 5620 Lot 3 = 5620 Total = 16860	Lot 1 = 27 Lot 2 = 27 Lot 3 = 26 Total = 80	16780		**LOT 1 : ROGHI MARIE MADELEINE** **LOT 2 : PALINACCI FRANCOIS** **PALINACCI VINCENT** **LOT 3 : PERALDI JEAN PAUL**
2	46	A	41	taillis	albitrone	12000	355	11645		**COLONNA DOMINIQUE ANTOINE** **COLONNA JEAN -**
2	47	A	59	taillis	albitrone	8340	52	8288		**CAITUCOLI AIME CHARLES**
2	48	A	1483	taillis	albitrone	9445	118	9327		**CASANOVA MARIE ANTOINETTE**
2	50	A	1482	taillis	albitrone	9445	168	9277		**CASANOVA JEAN TOUSSAINT ROGER**
3	51	A	61	bois	albitrone	3000	148	2852		**CASALTA JULIE MADELEINE** EPSE CREMONI
3	52	A	62	bois	albitrone	2920	78	2842		**CASALTA ANTOINE MARC**

COMMUNE D'OLIVESE

surface en m²										Désignation des propriétaires
PLANCHE	PP	SECTION	N°	Nature	Lieu dit	Surface	Emprise	SURPLUS	ECART CADASTRAL	
3	54	C	536	taillis	alzeto	4480	59	4421		**CASALTA ANTOINE MARC**
3	56	C	535	bois	alzeto	4720	108	4612		**CAITUCOLI PAUL**
3	55	C	537	taillis	villana	10240	216	10024		**CAITUCOLI IGNACE FRANCOIS**
3	57	C	534	bois	alzeto	3980	155	3825		**CASALTA MARIE ROSE**
3	58	C	533	taillis	alzeto	12590	279	12311		**CASABIANCA CHARLES SIMON** **CASABIANCA JEAN ANDRE VINCENT** **CASABIANCA RAYMOND ANTOINE** **CASABIANCA VINCENT MARIE**
3	59	C	539	bois	villana	1560	212	1347 (compensée)	+1	
4	79	C	460	taillis	nivali	4230	465	3788	-23	
4	80	C	450	bois	turcitojo	7520	E1 = 146 E2 = 45	7329		
3	60	C	541	bois	alzeto	2924	E1 = 50 E2 = 28	2846		**CAITUCOLI JULES CESAR SEVERIN**
3	61	C	520	taillis	alzeto	49950	703	S1 = 90 S2 = 49157		
3	62	C	544	taillis	nebbio	58360	509	57851		**LECCIA JEANNE** EPSE NICOLAI
3	63	C	543	taillis	nebbio	3710	E1 = 334 E2 = 318	S1 = 133 S2 = 2932 (compensée)	-7	
3	64	C	443	taillis	mezzati	7290	E1 = 88 E2 = 109	7093		**BIONDI GERMAINE** EPSE MISERAZZI **MISERAZZI CELESTIN**
3	68	C	447	bois	mezzati	11390	230	11160		
3	66	C	441	terre	mezzati	31080	359	30721		**BARTOLI JEAN-CHARLES** **BARTOLI JEANNE JACQUELINE** **BARTOLI MARIE PIERRE** **BARTOLI NOEL**
3	65	C	445	bois	mezzati	4980	33	4947		**POLI DOMINIQUE**

COMMUNE D'OLIVESE

surface en m²										Désignation des propriétaires
PLANCHE	PP	SECTION	N°	Nature	Lieu dit	Surface	Emprise	SURPLUS	ECART CADASTRAL	
3	67	C	446 (BND)	bois	mezzati	Lot 1 = 5575 Lot 2 = 5575 Total = 11150	Lot 1 = 172 Lot 2 = 172 Total = 344	10806		**LOT 1 et 2 : BIONDI PATRICK ANGE MARIE CESARI MARIE-PAULE**
3	69	C	518	taillis	suarella	19290	193	19097		**ANGELETTI JEAN LOUIS PAUL**
3	70	C	517	verger	suarella	1380	E1 = 17 E2 = 92	1271		
4	75	C	485	bois	nivali	15300	17	15283		**FRANCHI FELIX FRANCOIS**
4	73	C	480	bois	nivali	330	166	140 (compensée)	+24	
4	72	C	515	bois	valle longa	420	172	250 (compensée)	-2	**COMMUNE D OLIVESE**
3	71	C	516	verger	valle longa	370	104	258 (compensée)	+8	**LUCIANI FRANCOISE XAVIERE**
4	74	C	479	bois	nivali	1010	69	933 (compensée)	+8	**FRANCHI FELIX FRANCOIS FRANCHI MARIE-FRANCOISE ODETTE FRANCHI TOUSSAINT PIERRE**
4	76	C	477	verger	nivali	2030	37	1993		
4	77	C	475	bois	nivali	28450	39	28411		
4	78	C	478	verger	nivali	600	16	584		
4	81	C	459 (BND)	taillis	nivali	Lot 1 = 586 Lot 2 = 586 Lot 3 = 586 Lot 4 = 3516 Lot 5 = 586 Total = 5860	Lot 1 = 52 Lot 2 = 52 Lot 3 = 52 Lot 4 = 310 Lot 5 = 52 Total = 518	5342		**LOT 1 : LECCIA CHARLES ANTOINE DOMINIQUE LOT 2 : LECCIA ANNONCIADE LOT 3 : LECCIA JOSEPH ANTOINE LOT 4 : LECCIA JOSUE LOT 5 : NICOLAI JEANNE**
4	82	C	451 (BND)	bois	turcitojo	Lot 1 = 987 Lot 2 = 987 Lot 3 = 987 Lot 4 = 5922 Lot 5 = 987 Total = 9870	Lot 1 = 8 Lot 2 = 8 Lot 3 = 7 Lot 4 = 44 Lot 5 = 7 Total = 74	9796		
4	83	C	458	bois	turcitojo	7660	691	6969		**SARTI JEAN DAMIANO**
4	84	C	342	bois	altanella	3894	528	3366		

COMMUNE D'OLIVESE

surface en m²										Désignation des propriétaires
PLANCHE	PP	SECTION	N°	Nature	Lieu dit	Surface	Emprise	SURPLUS	ECART CADASTRAL	
4	85	C	343	bois	altanella	2420	283	2132 (compensée)	+5	**SARTI SANVITUS**
4	86	C	427	bois	altanella	2295	73	2222		
4	87	C	426	bois	altanella	8828	79	8749		**ANDREUCCI JULIE** EPSE POLI □ **POLI PIERRE ANTOINE**
4	88	C	345	bois	altanella	13626	796	12830		
4	89	C	425	bois	turcitojo	6350	30	6320		**FAGNOU HENRIETTE PAULINE ANNONCIADE** EPSE RENUCCI **FAGNOU ROSE MARGUERITE SYLVIE** EPSE DUMAS **RENUCCI MARIE-LAURE ANTOINETTE** □
4	90	C	377	bois	ficalba	7440	31	7409		**GALZY YVONNE EMILIE FERNANDE** EPSE MICHELETTI
4	91	C	346	taillis	altanella	2092	271	1823	-2	
4	92	C	376	terre	ficalba	1700	111	1589		
4	93	C	347	taillis	ficalba	9492	148	9344		**BIONDI ANGE MARIE PATRICK**
4	94	C	375	bois	ficalba	3660	324	3336		**MICHELETTI ANTOINE PASCAL** **MICHELETTI MARIE ROSE** EPSE MICHELETTI □ **NICOLAI JACQUES PIERRE MARIE** □ **NICOLAI PHILIPPE CHRISTIAN** **NICOLAI PIERRE JACQUES** **NICOLAI PIERRE JACQUES**
4	97	C	374	bois	ficalba	8380	267	8113		
4	98	C	349	taillis	piano	29969	E1 = 178 E2 = 339	29452		
4	95	C	701 (BND)	taillis	ficalba	Lot 1 = 2949 Lot 2 = 5899 Lot 3 = 2949 Total = 11797	E1: Lot 1 = 5 Lot 2 = 11 Lot 3 = 5 Total = 21 E2: Lot 1 = 14 Lot 2 = 28 Lot 3 = 14 Total = 56	11720		**LOT 1 : MAGNI ANTOINE** **LOT 2 : NICOLAI PHILIPPE CHRISTIAN** **NICOLAI PIERRE** **NICOLAI MICHEL** **MICHELETTI ANTOINE PASCAL** **LOT 3 : RENK LUCETTE** **MICHELETTI DOMINIQUE ROSE MARIE -**

COMMUNE D'OLIVESE

surface en m²										Désignation des propriétaires
PLANCHE	PP	SECTION	N°	Nature	Lieu dit	Surface	Emprise	SURPLUS	ECART CADASTRAL	
4	96	C	348 (BND)	taillis	piano	Lot 1 = 6613 Lot 2 = 6614 Total = 13227	Lot 1 = 120 Lot 2 = 120 Total = 240	12987		**LOT 1 : NICOLAI PHILIPPE CHRISTIAN** **NICOLAI PIERRE** **NICOLAI MICHEL** **MICHELETTI ANTOINE PASCAL** **LOT 2 : RENK LUCETTE** **MICHELETTI DOMINIQUE ROSE MARIE**
4	99	C	373	taillis	ficalba	12780	312	12468		**MARTINO JEAN CHRISTOPHE**
4	101	C	350	bois	piano	30650	203	30447		**MARTINO DAVID CHARLES**
4	104	C	362	terre	piano	3454	22	3432		
4	100	C	372	bois	ficalba	2874	188	2686		**GIACOMETTI CLAUDE GEORGES** **GIACOMETTI VICTOIRE** EPSE POLI
4	102	C	367	bois	ficalba	3301	E1 = 341 E2 = 66	2846	+48	
4	103	C	364	taillis	piano	1730	114	1616		

COMMUNE D'OLIVESE

CULLETTIVITÀ DI CORSICA
COLLECTIVITE DE CORSE

Route Départementale n°757
Secteur 2 – PR 39.950 à 43.800

ETAT PARCELLAIRE

Dressé par le Cabinet SIBELLA
Bureau principal : Les Terrasses du Fango, bât C, rue Père André Marie - 20200 BASTIA
Bureau secondaire 1 : Lot 23-bât.B - RN194, ZA Baleone Centre, 20167 SARROLA CARCOPINO
Bureau secondaire 2 : Résidence Luigina bât F, bd de Fogata, 20220 L'ÎLE ROUSSE
Bureau secondaire 3 : Immeuble Campo Stellato – Les Quatre Chemins – 20137 Porto-Vecchio

Réf : 14781 ind C

Dressé le 31/08/2026

COMMUNE D'OLIVESE

surface en m²										Désignation des propriétaires
PLANCHE	PP	SECTION	N°	Nature	Lieu dit	Surface	Emprise	SURPLUS	ECART CADASTRAL	
1	105	D	31	bois	pianello	1685	76	1609		**GALLO OLIVIER ALEXANDRE NARCISSE** **NARDIN MARIE-PIERRE CRONESE ANGELE** EPSE GALLO
1	106	D	53	jardin	giardino	330	22	308		**ANGELETTI PAULETTE BLANCHE** EPSE PAULET
1	107	D	56	jardin	giardino	430	22	408		**ANGELETTI JEAN LOUIS PAUL** **LEANDRI CAROLINE CLAIRETTE**
1	108	D	57	verger	giardino	2805	89	2716		
1	111	D	59	verger	calvolaccia	1275	81	1194		**BOUSQUET SUZY** EPSE CASABIANCA **CASABIANCA NATHALIE** EPSE AMBLARD **CASABIANCA SANDRA**
1	113	D	62	terre	calvolaccia	6033	E1 = 185 E2 = 309	5539		
1	109	D	32	verger	pianello	1152	32	1120		**CASABIANCA PAULE** EPSE PERETTI **PERETTI GEORGES**
1	110	D	52 (BND)	verger	calvolaccia	Lot 1 = 662 Lot 2 = 663 Total = 1325	Lot 1 = 38 Lot 2 = 38 Total = 76	1249		**LOT 1 : BERTONCINI DOMINIQUE** **LOT 2 : NADOTTI PIERRE PAUL**
2	135	A	141 (BND)	bois	muricci	Lot 1 = 2325 Lot 2 = 2325 Total = 4650	Lot 1 = 290 Lot 2 =290 Total = 580	4048 (compensée)	+22	
2	137	A	142 (BND)	jardin	muricci	Lot 1 = 505 Lot 2 = 505 Total = 1010	Lot 1 = 20 Lot 2 =21 Total = 41	969		
1	112	D	60	lande	calvolaccia	76	prise en totalité			**BARTOLI JEANNE JACQUELINE** EPSE POLI
1	114	D	66 (BND)	bois	val della noca	Lot 1 = 2303 Lot 2 = 2303 Lot 3 = 2304 Total = 6910	Lot 1 = 350 Lot 2 = 351 Lot 3 = 351 Total = 1052	5839 (compensée)	+19	**LOT 1 : LEONETTI ANGE TOUSSAINT** **LOT 2 : LEONETTI ANTOINE MARC** **LOT 3 : VESPERINI JEAN**
1	117	D	70	taillis	val della noca	1975	49	1926		**VESPERINI JEAN**
1	115	D	67	taillis	val della noca	2870	158	2712		
1	117	D	68	terre	val della noca	1365	206	1143 (compensée)	+16	**LEONETTI ANTOINE MARC**
1	118	A	27	taillis	val della noca	3740	65	3675		
1	119	D	1015	taillis	patifuso	634	27	607		**GARTIOUX RAYMONDE MADELEINE** **LEONETTI FLORE** **LEONETTI OLIVIER ANTOINE**
1	120	D	1014	taillis	patifuso	4181	158	4023		
1	121	D	1013	terre	patifuso	1562	87	1475		

COMMUNE D'OLIVESE

surface en m²										Désignation des propriétaires
PLANCHE	PP	SECTION	N°	Nature	Lieu dit	Surface	Emprise	SURPLUS	ECART CADASTRAL	
1	122	A	127 (BND)	bois	vetricella	Lot 1 = 943 Lot 2 = 944 Lot 3 = 943 Total = 2830	Lot 1 = 39 Lot 2 = 40 Lot 3 = 40 Total = 2830	2711		**LOT 1 : GIACOMETTI MARTINE** **LOT 2 : GIACOMETTI PAUL** **LOT 3 : GIACOMETTI SIMON DE BONAVENTURE**
1	123	A	128	jardin	vetricella	1560	62	1498		**GIACOMETTI FRANCOIS VINTURU**
1	124	D	1012	terre	patifuso	3596	93	3503		**GIACOMETTI MARIE-CLAIRE** EPSE MANTESE **MANTESE JEAN FRANCOIS**
2	126	A	130	terre	vetricella	180	prise en totalité			**VIGNON MONIQUE FRANCOISE**
4	161	A	221	taillis	cuticcio	5370	1521	3885 (compensée)	-36	
2	127	D	98	taillis	vetricella	2670	80	2590		**BECARELLI IDA MARIE GEORGETTE** EPSE CANETTI **CANETTI GUY MARTIN** **CANETTI OLIVIA NATHALIE** **CANETTI STEPHANE LAURENT** **GUIDERDONI CLAIRE** EPSE BECARELLI
2	128	D	99	bois	vetricella	488	40	448		
2	129	A	132	lande	muricci	2140	346	1828 (compensée)	-34	**ANGELETTI JEAN LOUIS PAUL**
2	130	A	133	bois	muricci	4300	413	3887		
2	132	A	136	taillis	muricci	4490	274	4216		**ANGELETTI PAULETTE BLANCHE** EPSE PAULET
2	131	A	137	taillis	muricci	1110	676	512 (compensée)	-78	
2	133	A	140	bois	muricci	2120	515	1602 (compensée)	+3	**MICHELETTI MARIE MADELEINE** EPSE OLIVESS
2	134	A	144	bois	saparella	2325	678	1569 (compensée)	+78	**FOATELLI ANNE ROSE** **FOATELLI BENEDICTE RENEE** **GEBELIN RENEE GEORGETTE ROSE** EPSE FOATELLI
2	136	A	135	taillis	muricci	2950	5	2945		**GIACOMETTI MICHEL**
2	139	A	245	terre	pisali	5680	444	5217 (compensée)	+19	**RIZOULIERES JEAN-FRANCOIS FERNAND**
2	140	A	283	terre	pisali	2770	149	2621		
2	138	A	152	terre	caserare	1720	25	1695		

COMMUNE D'OLIVESE

surface en m²										Désignation des propriétaires
PLANCHE	PP	SECTION	N°	Nature	Lieu dit	Surface	Emprise	SURPLUS	ECART CADASTRAL	
2	141	A	155	jardin	pisali	1010	469	570 (compensée)	-29	**BASTIANELLI FRANCIS**
2	143	A	240	sol	pisali	380	11	369		
2	147	A	165	bois	nassa	1210	333	882 (compensée)	-5	
2	149	A	298	taillis	pisali	13381	85	13296		
2	142	A	158	taillis	caserare	2000	72	1928		**GUIDERDONI BERNADETTE** EPSE MICHELETTI **MICHELETTI PAUL MARIE**
2	144	A	160	bois	caserare	750	239	522 (compensée)	-11	
2	146	A	164	bois	nassa	1280	239	1036 (compensée)	+5	
2	145	A	161 (BND)	bois	nassa	Lot 1 = 2435 Lot 2 = 2435 Total = 4870	Lot 1 = 350 Lot 2 = 351 Total = 701	4143 (compensée)	+26	**LOT 1 : ROGHI JEAN LOUIS** **LOT 2 : GIACOMETTI ANDRE DE THOMAS**
2	148	A	227	bois	petra andria	720	107	610 (compensée)	+3	**JPA**
2	151	A	226	bois	petra andria	2780	439	2350 (compensée)	-9	
2	152	A	228	bois	petra andria	2550	231	2319		**CASABIANCA PIERRE D'ANTOINE FRANCOIS**
1	125	D	95	verger	vetricella	10400	26	10374		**COMMUNE D OLIVESE**
2	150	A	229	taillis	petra andria	3280	901	2389 (compensée)	-10	
2	153	A	230	taillis	petra andria	11430	70	11360		
3	154	A	236	taillis	petrajo	140130	3167	136963		
3	155	A	231	lande	piscia in alba	13240	E1 = 81 E2 = 58 E3 = 12 E4 = 59 E5 = 120	12910		
3	156	A	232	lande	piscia in alba	14990	E1 = 322 E2 = 143	14525		
3	157	A	234	taillis	fucicchia	280560	3534	277026		
3	159	A	222	verger	stretto	2610	592	2020 (compensée)	-2	
4	158	A	233	taillis	fucicchia	40750	E1 = 2093 E2 = 3009	S1 = 1030 S2 = 34618		
4	167	A	212	bois	ciaccone	4350	235	4115		

COMMUNE D'OLIVESE

surface en m²										Désignation des propriétaires
PLANCHE	PP	SECTION	N°	Nature	Lieu dit	Surface	Emprise	SURPLUS	ECART CADASTRAL	
4	160	A	220	bois	cuticcio	32810	327	32483		**LANFRANCHI NONCE JEROME**
4	162	A	219	bois	noce	8020	130	7890		**ROGHI JEAN LOUIS ANTOINE**
4	163	A	217	bois	noce	4070	1676	2468 (compensée)	-74	
4	164	A	218	bois	noce	9840	51	9789		
4	165	A	294	bois	noce	12353	158	12195		
4	168	A	211	bois	ciaccone	20545	3139	17406		**POLI CATHERINE MADELEINE ANGELINA** **POLI PASCAL ANGE TOUSSAINT** **POLI PAUL DONAT**
4	169	A	291	taillis	ciaccone	54962	E1 = 51 E2 = 76	54835		
4	166	A	216	bois	noce	2870	1438	1608 (compensée)	-176	

GEOMETRES-EXPERTS
CONSEILLER VALORISER GARANTIR

Commune d'Argiusta-Moriccio

CULLETTIVITÀ DI CORSICA
COLLECTIVITÉ DE CORSE

Route départementale N° 757

Plan Parcellaire - Secteur 1
Planche 1/4 - Echelle : 1/1000

INDICE	DATE	MODIFICATIONS
A	23/04/2025	Transmission du premier Etat Parcellaire
B	21/05/2025	Suppression de la parcelle C 440 et Reprise des BND Secteur 2, et numérotation des plans
C		
D		
E		
F		

CABINET SIBELLA
GEOMETRES - EXPERTS FONCIERS
P. SIBELLA - G. BERWANGER - C. DEBOOS
Tél : 04 95 34 80 80
Mail : contact@cabinetsibella.com

Bureau de Bastia
Les terrasses du Fango - Bâtiment C
Rue Père André Marie - 20200 Bastia

Bureau d'Ajaccio
RN 194 - ZA Baleone Centre
20167 Sarrola-Carcopino

Bureau de Porto-vecchio
Immeuble Campo Stellato
Les quatre Chemins - 20137 Porto-Vecchio

Bureau de Balagne
Résidence Lugina - Bâtiment F
Boulevard de Fogata - 20220 I'Ile-Rousse

Dressé le:16/04/2025 *Réf:14781*

NOTA:
PLANIMETRIE rattachée au système du plan: "RD757.dwg"
Les limites, les appartenances et mitoyennetés des murs, résultent de l'état des lieux et de l'application du plan cadastral.
Elles ne seront définitives qu'après bornage contradictoire avec les riverains
Application cadastrale
Limite d'emprise
Les noms des différents propriétaires proviennent de la matrice cadastrale ou des indications recueillies sur place.
Fond de plan dressé OPSIA MEDITERRANEE
Dressé par le Cabinet SIBELLA Géomètres-Experts Tél:04.95.34.80.80 Réf:14781

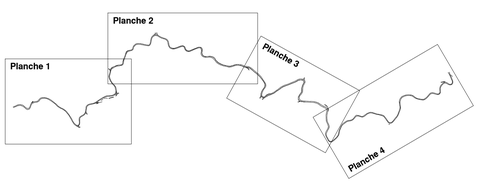

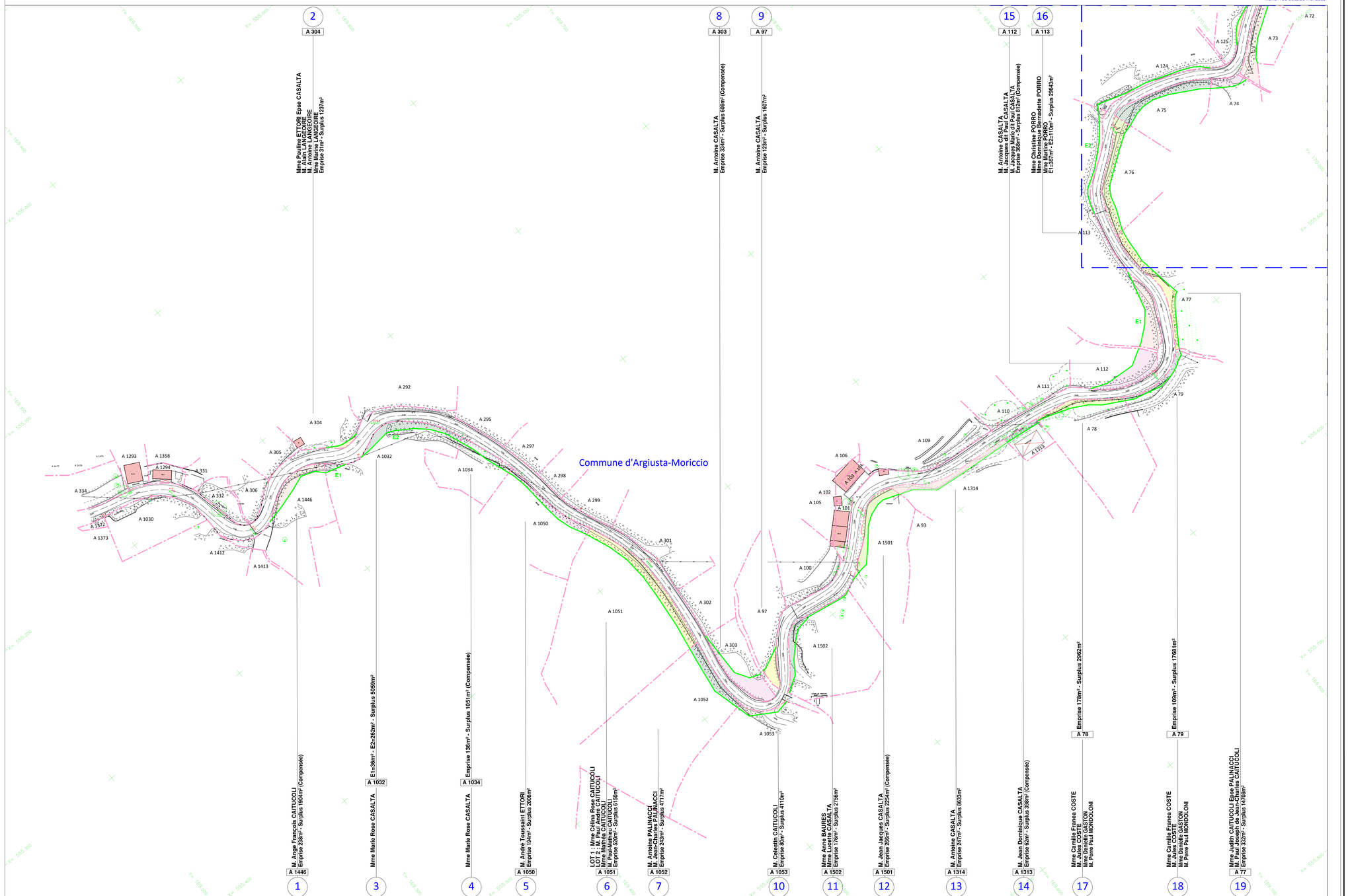

GEOMETRES-EXPERTS
CONSEILLER VALORISER GARANTIR

Commune d'Argiusta-Moriccio

CULLETTIVITÀ DI CORSICA
COLLECTIVITÉ DE CORSE

Route départementale N° 757

Plan Parcellaire - Secteur 1
Planche 2/4 - Echelle : 1/1000

INDICE	DATE	MODIFICATIONS
A	23/04/2025	Transmission du premier Etat Parcellaire
B	21/05/2025	Suppression de la parcelle C 440 et Réprise des BND Secteur 2, et numérotation des plans
C		
D		
E		
F		

CABINET SIBELLA
GEOMETRES - EXPERTS
P. SIBELLA - G. BERWANGER - C. DEBOOS
Tél : 04 95 34 80 80
Mail : contact@cabinetsibella.com

Bureau de Bastia
Les terrasses du Fango - Bâtiment C
Rue Père André Marie - 20200 Bastia

Bureau d'Ajaccio
RN 194 - ZA Baleone Centre
20167 Sarrola-Carcopino

Bureau de Porto-vecchio
Immeuble Campo Stellato
Les quatre Chemins - 20137 Porto-Vecchio

Bureau de Balagne
Résidence Luigna - Bâtiment F
Boulevard de Fogata - 20220 l'Ile-Rousse

Dressé le:16/04/2025 *Réf:14781*

Réf:14781 Date:30 mai 2025

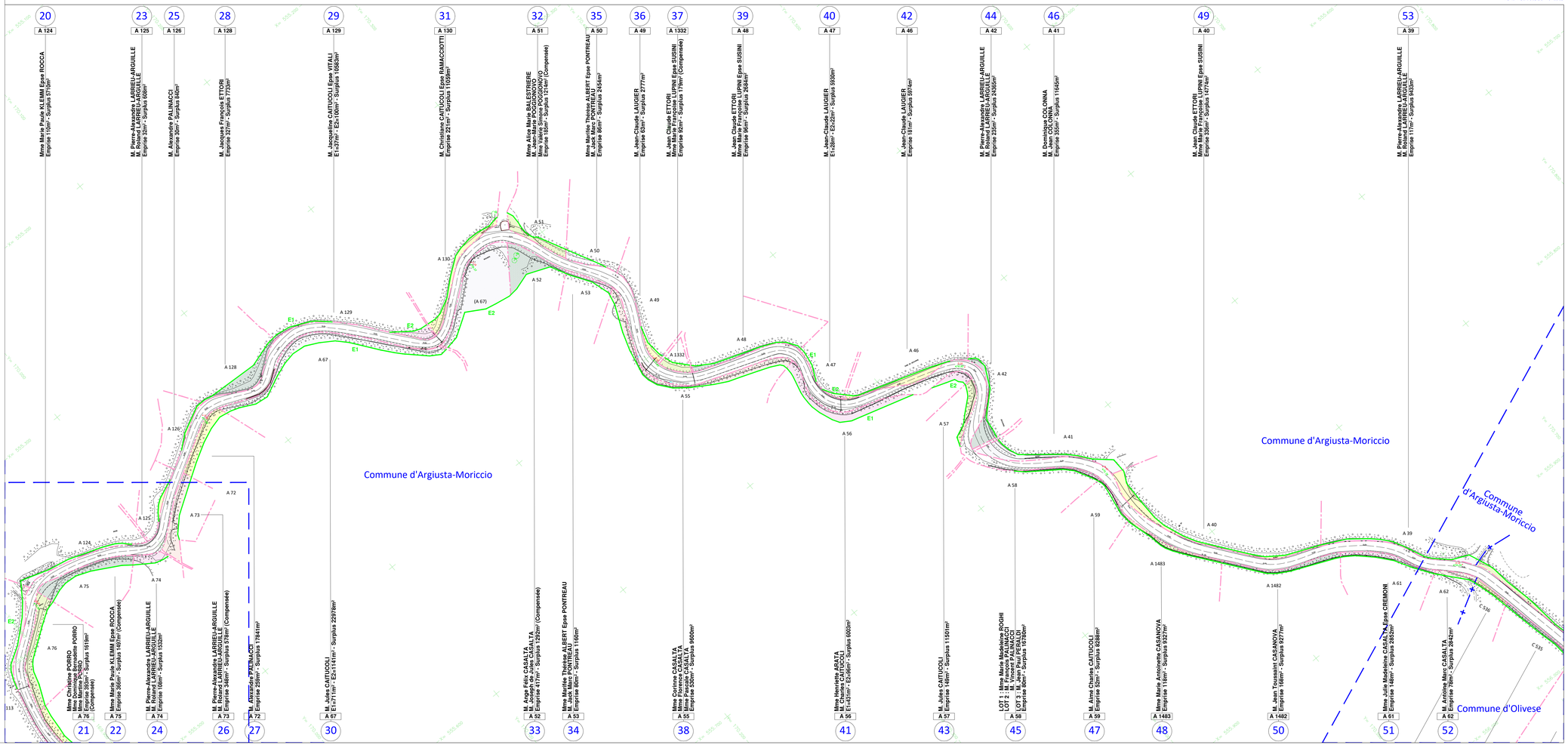

NOTA:
PLANIMETRIE rattachée au système du plan: "RD757.dwg".
Les limites, les appartenances et mitoyennetés des murs, résultent de l'état des lieux et de l'application du plan cadastral.
Elles ne seront définitives qu'après bornage contradictoire avec les riverains
Limite cadastrale
Limite d'emprise
Les noms des différents propriétaires proviennent de la matrice cadastrale ou des indications recueillies sur place.
Fond de plan dressé OPSIA MEDITERRANEE
Dressé par le Cabinet SIBELLA Géomètres-Experts Tél:04.95.34.80.80 Réf:14781

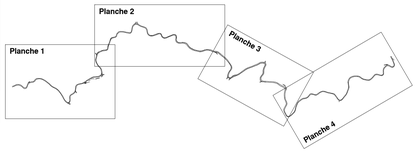

GEOMETRES-EXPERTS
CONSEILLER VALORISER GARANTIR

Commune d'OLIVESE

CULLETTIVITÀ DI CORSICA
COLLECTIVITÉ DE CORSE

Route départementale N° 757

Plan Parcellaire - Secteur 1
Planche 3/4 - Echelle : 1/1000

INDICE	DATE	MODIFICATIONS
A	23/04/2025	Transmission du premier Etat Parcellaire
B	21/05/2025	Suppression de la parcelle C 440 et Reprise des BND Secteur 2, et numérotation des plans
C	12/12/2025	Modification de la parcelle C 544
D		
E		
F		

CABINET SIBELLA
GEOMETRES - EXPERTS - FONCIERS
P. SIBELLA - G. BERWANGER - C. DEBOOS
Tél : 04 95 34 80 80
Mail : contact@cabinetsibella.com

Bureau de Bastia
Les terrasses du Fango - Bâtiment C
Rue Père André Marie - 20200 Bastia

Bureau d'Ajaccio
RN 194 - ZA Baleone Centre
20167 Sarrola-Carcopino

Bureau de Porto-vecchio
Immeuble Campo Stellato
Les quatre Chemins - 20137 Porto-Vecchio

Bureau de Balagne
Résidence Luigina - Bâtiment F
Boulevard de Fogata - 20220 l'Ile-Rousse

Dressé le:16/04/2025 *Réf:14781*

Réf:14781 Date:31 août 2026

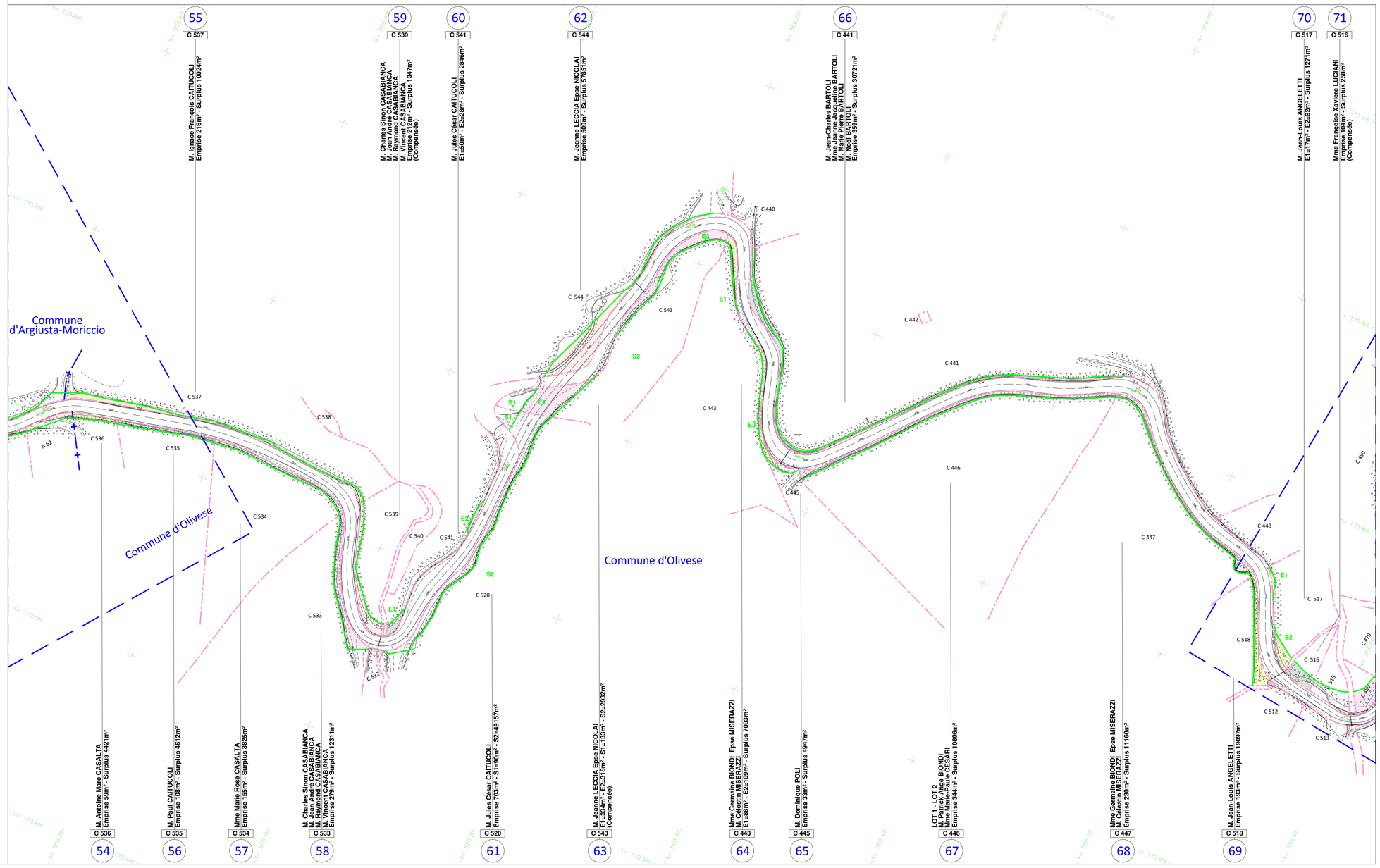

NOTA:
PLANIMETRIE rattachée au système du plan: "RD757.dwg"
Les limites, les appartenances et mitoyennetés des murs, résultent de l'état des lieux et de l'application du plan cadastral.
Elles ne seront définitives qu'après bornage contradictoire avec les riverains
Limite parcellaire cadastrale
Limite d'emprise
Les noms des différents propriétaires proviennent de la matrice cadastrale ou des indications recueillies sur place.
Fond de plan dressé OPSIA MEDITERRANEE.
Dressé par le Cabinet SIBELLA Géomètres-Experts Tél:04.95.34.80.80 Réf:14781

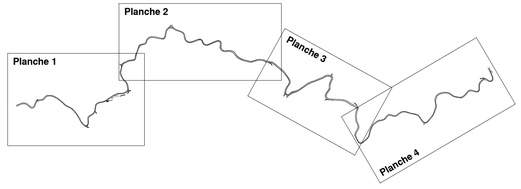

GEOMETRES-EXPERTS
CONSEILLER VALORISER GARANTIR

Commune d'OLIVESE

CULLETTIVITÀ DI CORSICA
COLLECTIVITÉ DE CORSE

Route départementale N° 757

Plan Parcellaire - Secteur 1
Planche 4/4 - Echelle : 1/1000

INDICE	DATE	MODIFICATIONS
A	23/04/2025	Transmission du premier Etat Parcellaire
B	21/05/2025	Suppression de la parcelle C 440 et Reprise des BND Secteur 2, et numérotation des plans
C		
D		
E		
F		

CABINET SIBELLA
GEOMETRES - EXPERTS
P. SIBELLA - G. BERWANGER - C. DEBOOS
Tél : 04.95.34.80.80
Mail : contact@cabinetsibella.com

Bureau de Bastia
Les terrasses du Fango - Bâtiment C
Rue Père André Marie - 20200 Bastia

Bureau d'Ajaccio
RN 194 - ZA Baleone Centre
20167 Sarrola-Carcopino

Bureau de Porto-vecchio
Immeuble Campo Stellato
Les quatre Chemins - 20137 Porto-Vecchio

Bureau de Balagne
Résidence Luigina - Bâtiment F
Boulevard de Fogata - 20220 I'Ile-Rousse

Dressé le:16/04/2025 *Réf:14781*

Réf:14781 Date:30 mai 2025

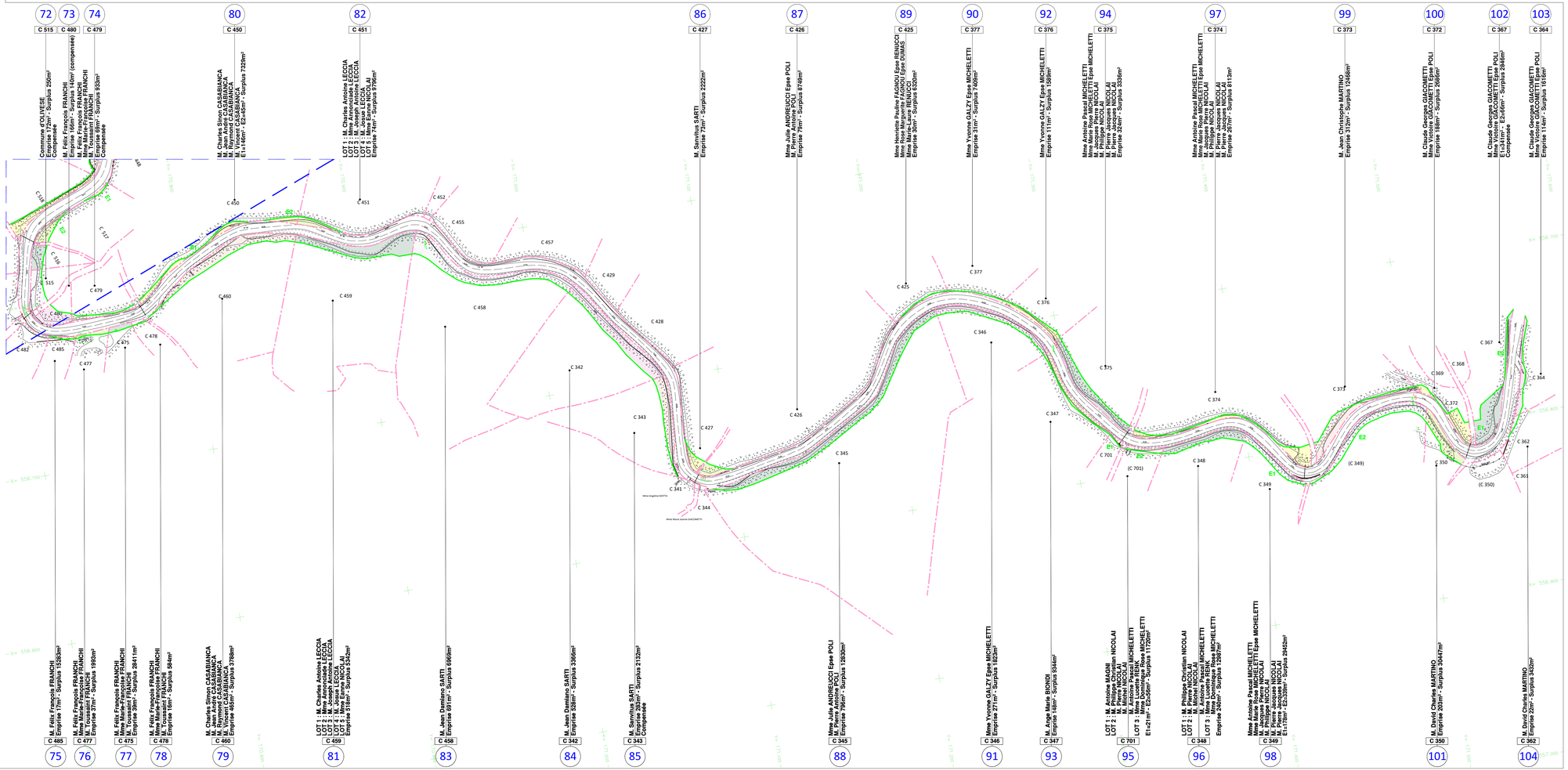
72 73 74 80 82 86 87 89 90 92 94 97 99 100 102 103
C 515 C 480 C 479 C 450 C 451 C 427 C 426 C 425 C 377 C 376 C 375 C 374 C 373 C 372 C 367 C 364
Commune d'OLIVESE Emprise 172m² - Surplus 290m²
M. Félix François FRANCHI Emprise 16m² - Surplus 140m² (compensée)
M. Félix François FRANCHI Mme Marie-Françoise FRANCHI M. Toussaint FRANCHI Emprise 37m² - Surplus 935m² Compensée
M. Charles Simon CASABIANCA M. Jean André CASABIANCA Mme Marie CASABIANCA M. Vincent CASABIANCA E1:146m² - E2:45m² - Surplus 7325m²
LOT 1 : M. Charles Antoine LECCIA LOT 2 : Mme annunciade LECCIA LOT 3 : M. Joseph Antoine LECCIA LOT 4 : M. Joseph LECCIA LOT 5 : Mme Emma NICOLAI Emprise 74m² - Surplus 9796m²
M. Samvirus SARTI Emprise 73m² - Surplus 2222m²
Mme Julie ANDREUCCI Epse POLI M. Pierre Antoine POLI Emprise 79m² - Surplus 9746m²
Mme Henriette Pauline FAGNOU Epse RENUCCI Mme Rose Marguerite FAGNOU Epse LECCIA M. Jean Marie FAGNOU - Surplus 6320m² Emprise 30m² - Surplus 6320m²
Mme Yvonne GALZY Epse MICHELETTI Emprise 31m² - Surplus 740m²
Mme Yvonne GALZY Epse MICHELETTI Emprise 11m² - Surplus 1869m²
Mme Antoine Pascal MICHELETTI Mme Marie Rose MICHELETTI Epse MICHELETTI M. Antoine Pascal MICHELETTI M. Philippe NICOLAI M. Pierre Jacques NICOLAI Emprise 32m² - Surplus 3336m²
Mme Antoine Pascal MICHELETTI Mme Marie Rose MICHELETTI Epse MICHELETTI M. Antoine Pascal MICHELETTI M. Philippe NICOLAI M. Pierre Jacques NICOLAI Emprise 26m² - Surplus 813m²
M. Jean Christophe MARTINO Emprise 312m² - Surplus 1846m²
M. Claude Georges GIACOMETTI Mme Victoire GIACOMETTI Epse POLI Emprise 18m² - Surplus 2686m²
M. Claude Georges GIACOMETTI Mme Victoire GIACOMETTI Epse POLI E1:0m² - E2:60m² - Surplus 2846m² Compensée
M. Claude Georges GIACOMETTI Mme Victoire GIACOMETTI Epse POLI Emprise 1 0m² - Surplus 1170m²
C 485 C 477 C 475 C 478 C 460 C 459 C 458 C 342 C 343 C 345 C 346 C 347 C 701 C 348 C 349 C 350 C 362
75 76 77 78 79 81 83 84 85 88 91 93 95 96 98 101 104
M. Félix François FRANCHI Emprise 17m² - Surplus 1528m²
M. Félix François FRANCHI Mme Marie-Françoise FRANCHI M. Toussaint FRANCHI Emprise 37m² - Surplus 1992m²
M. Félix François FRANCHI Mme Marie-Françoise FRANCHI M. Toussaint FRANCHI Emprise 39m² - Surplus 2841m²
M. Félix François FRANCHI Mme Marie-Françoise FRANCHI M. Toussaint FRANCHI Emprise 16m² - Surplus 584m²
M. Charles Simon CASABIANCA M. Jean André CASABIANCA Mme Marie CASABIANCA M. Vincent CASABIANCA Emprise 460m² - Surplus 2788m²
LOT 1 : M. Charles Antoine LECCIA LOT 2 : Mme annunciade LECCIA LOT 3 : M. Joseph Antoine LECCIA LOT 4 : M. Joseph LECCIA LOT 5 : Mme Emma NICOLAI Emprise 1 0m² - Surplus 5362m²
M. Jean Damiano SARTI Emprise 69m² - Surplus 9969m²
M. Jean Damiano SARTI Emprise 58m² - Surplus 3366m²
M. Samvirus SARTI Emprise 28m² - Surplus 2132m² Compensée
Mme Julie ANDREUCCI Epse POLI M. Pierre Antoine POLI Emprise 74m² - Surplus 7293m²
Mme Yvonne GALZY Epse MICHELETTI Emprise 31m² - Surplus 693m²
M. Ange Marie BIONDI Emprise 146m² - Surplus 934m²
LOT 1 : M. Antoine MAGNI LOT 2 : M. Philippe Christian NICOLAI M. Antoine Pascal MICHELETTI M. Michel NICOLAI LOT 3 : M. Antoine Pascal MICHELETTI Mme Dominique Rose MICHELETTI E1:-21m² - E2:-5m² - Surplus 1170m²
LOT 1 : M. Philippe Christian NICOLAI LOT 2 : M. Pierre NICOLAI M. Antoine Pascal MICHELETTI LOT 3 : Mme Dominique Rose MICHELETTI M. Antoine Pascal MICHELETTI Emprise 24m² - Surplus 1298m²
Mme Antoine Pascal MICHELETTI Mme Marie Rose MICHELETTI Epse MICHELETTI M. Antoine Pascal MICHELETTI M. Philippe NICOLAI M. Pierre Jacques NICOLAI Mme Dominique Rose MICHELETTI E1:-170m² - E2:-339m² - Surplus 2945m²
M. David Charles MARTINO Emprise 203m² - Surplus 5044m²
M. David Charles MARTINO Emprise 23m² - Surplus 3433m²
Mme Angelina MOTTA
Mme Maria Jeanne GIACOMETTI
E1 E2 B1 B2 B3 B4 B5 B6 B7 B8 B9 B10 B11 B12 B13 B14 B15 B16 B17 B18 B19 B20 B21 B22 B23 B24 B25 B26 B27 B28 B29 B30 B31 B32 B33 B34 B35 B36 B37 B38 B39 B40

GEOMETRES-EXPERTS
CONSEILLER VALORISER GARANTIR

Commune d'OLIVESE

CULLETTIVITÀ DI CORSICA
COLLECTIVITÉ DE CORSE

Route départementale N° 757

Plan Parcellaire - Secteur 2
Planche 1/4 - Echelle : 1/1000

INDICE	DATE	MODIFICATIONS
A	23/04/2025	Transmission du premier Etat Parcellaire
B	21/05/2025	Suppression de la parcelle C 440 et Réprise des BND Secteur 2, et numérotation des plans
C		
D		
E		
F		

CABINET SIBELLA
GEOMETRES - EXPERTS FONCIERS
P. SIBELLA - G. BERWANGER - C. DEBOOS
Tél : 04 95 34 80 80
Mail : contact@cabinetsibella.com

Bureau de Bastia
Les terrasses du Fango - Bâtiment C
Rue Père André Marie - 20200 Bastia

Bureau d'Ajaccio
RN 194 - ZA Baleone Centre
20167 Sarrola-Carcopino

Bureau de Porto-vecchio
Immeuble Campo Stellato
Les quatre Chemins - 20137 Porto-Vecchio

Bureau de Balagne
Résidence Luigina - Bâtiment F
Boulevard de Fogata - 20220 l'Ile-Rousse

Dressé le:12/02/2025 *Réf:14781*

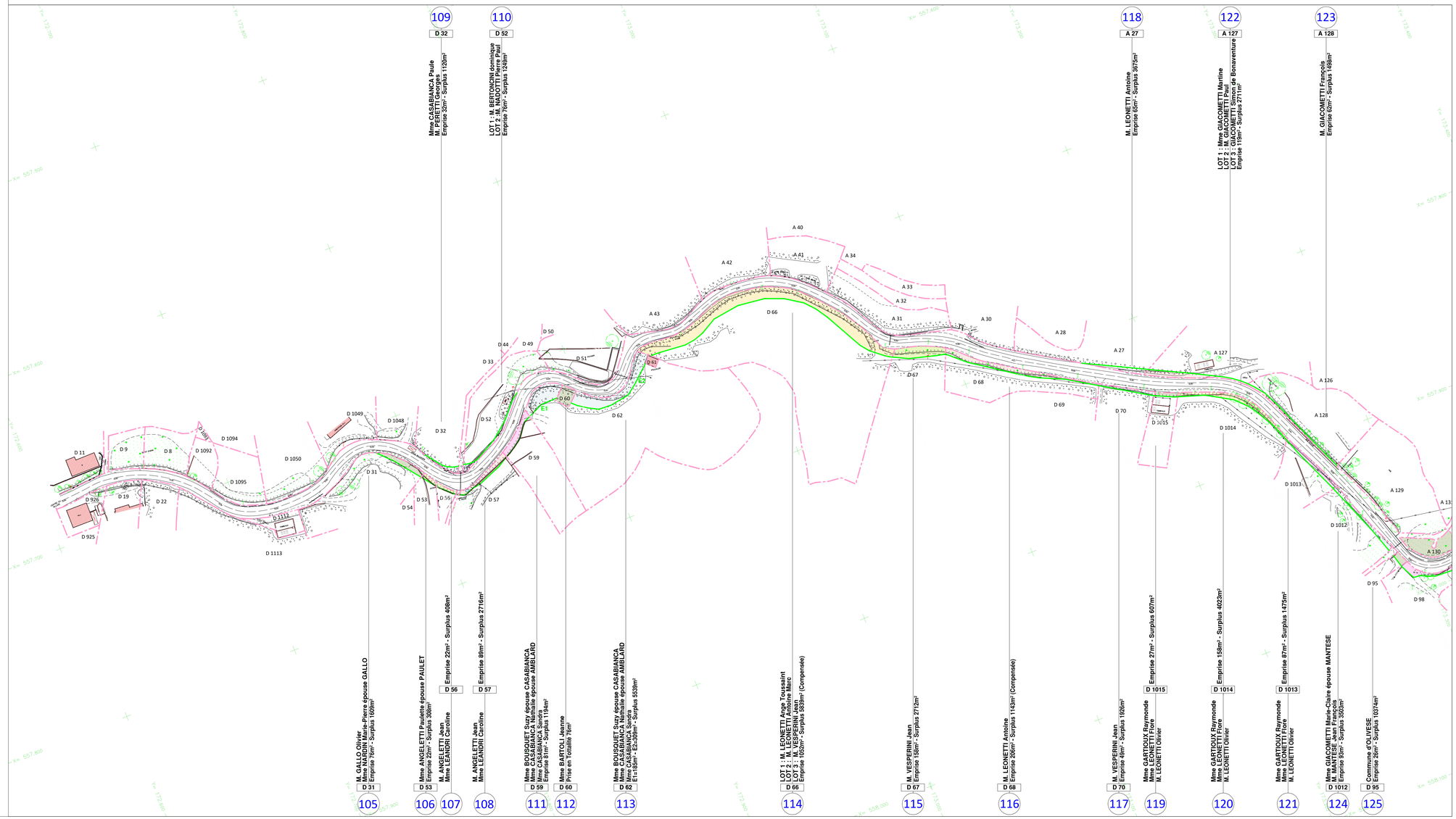
109
D 32
Mme CASABIANCA Paule
M. LEGETI Dominique
Emprise 32m² - Surplus 1120m²
110
D 52
LOT 1 : M. BERTONCINI dominique
LOT 2 : M. MAFFOTTI Jean Paul
Emprise 76m² - Surplus 1249m²
118
A 27
M. LEONETTI Antoine
Emprise 65m² - Surplus 3875m²
122
A 127
LOT 1 : Mme GIACOMETTI Martine
LOT 2 : M. GIACOMETTI Paul
LOT 3 : GIACOMETTI Simon de Bonaventure
Emprise 119m² - Surplus 271m²
123
A 128
M. GIACOMETTI Francois
Emprise 20m² - Surplus 1686m²
105
D 31
M. GALLO Olivier
Mme GALLO Marie-Pierre épouse GALLO
Emprise 76m² - Surplus 1609m²
106
D 53
Mme ANGELETTI Paulette épouse PAULET
Emprise 22m² - Surplus 308m²
107
M. ANGELETTI Jean
Mme LEANDRI Caroline
Emprise 22m² - Surplus 408m²
D 56
108
M. ANGELETTI Jean
Mme LEANDRI Caroline
Emprise 89m² - Surplus 2716m²
D 57
111
Mme BOUSQUET Suzy épouse CASABIANCA
Mme CASABIANCA Nathalie épouse AMBLARD
Emprise 81m² - Surplus 1194m²
D 59
112
Mme BARTOLI Jeanne
Prise en Pleine Pyr
Emprise 7m² - Surplus 7m²
D 60
113
Mme BOUSQUET Suzy épouse CASABIANCA
Mme CASABIANCA Nathalie épouse AMBLARD
Emprise 0m² - Surplus 5539m²
E1=185m² - E2=200m² - Surplus 5539m²
D 62
114
LOT 1 : M. LEONETTI Ange Toussaint
LOT 2 : M. LEONETTI Antoine Marc
LOT 3 : M. VESPERINI Jean
Emprise 1922m² - Surplus 3360m² (Compensée)
D 66
115
M. VESPERINI Jean
Emprise 158m² - Surplus 2712m²
D 67
116
M. LEONETTI Antoine
Emprise 26m² - Surplus 1143m² (Compensée)
D 68
117
M. VESPERINI Jean
Emprise 49m² - Surplus 1926m²
D 70
119
Mme GARTIOUX Raymonde
Mme LEONETTI Flore
M. LEONETTI Olivier
Emprise 27m² - Surplus 607m²
D 1015
120
Mme GARTIOUX Raymonde
Mme LEONETTI Flore
M. LEONETTI Olivier
Emprise 158m² - Surplus 4023m²
D 1014
121
Mme GARTIOUX Raymonde
Mme LEONETTI Flore
M. LEONETTI Olivier
Emprise 87m² - Surplus 1475m²
D 1013
124
Mme GIACOMETTI Marie-Claire épouse MANTESE
M. MANTESE Jean Francois
Emprise 95m² - Surplus 3380m²
D 1012
125
Commune d'OLIVESE
Emprise 26m² - Surplus 1037m²
D 95
D 11
D 9
D 8
D 926
D 19
D 22
D 925
D 1049
D 1048
D 1094
D 1092
D 1050
D 1095
D 1113
D 31
D 32
D 52
D 53
D 54
D 56
D 57
D 33
D 44
D 49
D 50
D 51
D 52
D 59
D 60
D 61
D 62
D 66
D 67
D 68
D 69
D 70
D 1015
D 1014
D 1013
D 1012
D 95
D 98
A 40
A 41
A 42
A 43
A 34
A 33
A 32
A 31
A 30
A 28
A 27
A 127
A 126
A 128
A 129
A 130
E1
X= 557.600
X= 557.800
X= 558.000
Y= 172.900
Y= 172.800
Y= 172.700
Y= 172.600
Y= 172.500
Y= 172.400
Y= 172.300
Y= 172.200
Y= 172.100
Y= 172.000
Y= 171.900
Y= 171.800
Y= 171.700
Y= 171.600
Y= 171.500
Y= 171.400
Y= 171.300
Y= 171.200
Y= 171.100
Y= 171.000
Y=

GEOMETRES-EXPERTS
CONSEILLER VALORISER GARANTIR

Commune d'OLIVESE

CULLETTIVITÀ DI CORSICA
COLLECTIVITÉ DE CORSE

Route départementale N° 757

Plan Parcellaire - Secteur 2
Planche 2/4 - Echelle : 1/1000

INDICE	DATE	MODIFICATIONS
A	23/04/2025	Transmission du premier Etat Parcellaire
B	21/05/2025	Suppression de la parcelle C 440 et Reprise des BND Secteur 2, et numérotation des plans
C		
D		
E		
F		

Cabinet SIBELLA
GEOMETRES - EXPERTS FONCIERS
P. SIBELLA - G. BERWANGER - C. DEBOCS
Tél : 04.95.34.80.80
Mail : contact@cabinetsibella.com

Bureau de Bastia
Les terrasses du Fango - Bâtiment C
Rue Père André Marie - 20200 Bastia

Bureau d'Ajaccio
RN 194 - ZA Baleone Centre
20167 Sarrola-Carcopino

Bureau de Porto-vecchio
Immeuble Campo Stellato
Les quatre Chemins - 20137 Porto-Vecchio

Bureau de Balagne
Résidence Luigina - Bâtiment F
Boulevard de Fogata - 20220 I'Ile-Rousse

Dressé le:12/02/2025 *Réf:14781*

NOTA:
PLANIMETRIE rattachée au système du plan: "RD757.dwg".
Les limites, les appartenances et mitoyennetés des murs, résultent de l'état des lieux et de l'application du plan cadastral.
Elles ne seront définitives qu'après bornage contradictoire avec les riverains
Limite parcellaire
Limite d'emprise
Les noms des différents propriétaires proviennent de la matrice cadastrale ou des indications recueillies sur place.
Fond de plan dressé OPSIA MEDITERRANEE
Dressé par le Cabinet SIBELLA Géomètres-Experts Tél:04.95.34.80.80 Réf:14781



GEOMETRES-EXPERTS
CONSEILLER VALORISER GARANTIR

Commune d'OLIVESE

CULLETTIVITÀ DI CORSICA
COLLECTIVITÉ DE CORSE

Route départementale N° 757

Plan Parcellaire - Secteur 2
Planche 3/4 - Echelle : 1/1000

INDICE	DATE	MODIFICATIONS
A	23/04/2025	Transmission du premier Etat Parcellaire
B	21/05/2025	Suppression de la parcelle C 440 et Reprise des BND Secteur 2, et numérotation des plans
C		
D		
E		
F		

CABINET SIBELLA
GÉOMÈTRES | EXPERTS FONCIERS
P. SIBELLA - G. BERWANGER - C. DEBOOS
Tél : 04 95 34 80 80
Mail : contact@cabinetsibella.com

Bureau de Bastia
Les terrasses du Fango - Bâtiment C
Rue Père André Marie - 20200 Bastia

Bureau d'Ajaccio
RN 194 - ZA Baleone Centre
20167 Sarrola-Carcopino

Bureau de Porto-vecchio
Immeuble Campo Stellato
Les quatre Chemins - 20137 Porto-Vecchio

Bureau de Balagne
Résidence Luigina - Bâtiment F
Boulevard de Fogata - 20220 l'Ile-Rousse

Dressé le:12/02/2025 *Réf:14781*

NOTA:
PLANIMETRIE rattachée au système du plan: "RD757.dwg"
Les limites, les appartenances et mitoyennetés des murs, résultent de l'état des lieux et de l'application du plan cadastral.
Elles ne seront définitives qu'après bornage contradictoire avec les riverains
Application cadastrale
Limite d'emprise
Les noms des différents propriétaires proviennent de la matrice cadastrale ou des indications recueillies sur place.
Fond de plan dressé OPSIA MEDITERRANEE
Dressé par le Cabinet SIBELLA Géomètres-Experts Tél:04.95.34.80.80 Réf:14781

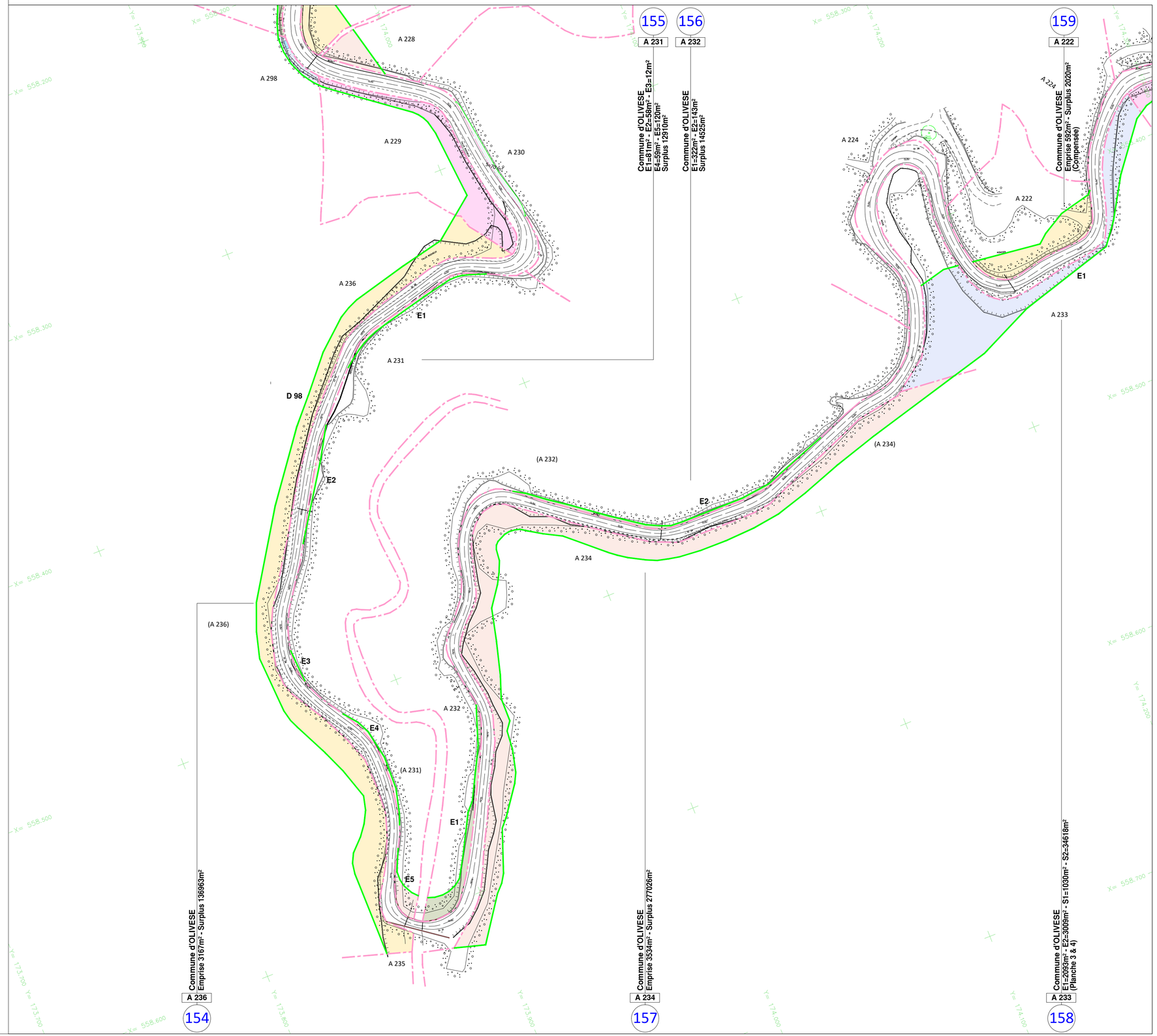

GEOMETRES-EXPERTS
CONSEILLER VALORISER GARANTIR

Commune d'OLIVESE

CULLETTIVITÀ DI CORSICA
COLLECTIVITÉ DE CORSE

Route départementale N° 757

Plan Parcellaire - Secteur 2
Planche 4/4 - Echelle : 1/1000

INDICE	DATE	MODIFICATIONS
A	23/04/2025	Transmission du premier Etat Parcellaire
B	30/05/2025	Suppression de la parcelle C 440 et Réprise des BND Secteur 2, et numérotation des plans
C		
D		
E		
F		

CABINET SIBELLA
GEOMETRES - EXPERTS FONCIERS
P. SIBELLA - G. BERWANGER - C. DEBOOS
Tél : 04 95 34 80 80
Mail : contact@cabinetsibella.com

Bureau de Bastia
Les terrasses du Fango - Bâtiment C
Rue Père André Marie - 20200 Bastia

Bureau d'Ajaccio
RN 194 - ZA Baléone Centre
20167 Sarrola-Carcopino

Bureau de Porto-vecchio
Immeuble Campo Stellato
Les quatre Chemins - 20137 Porto-Vecchio

Bureau de Balagne
Résidence Luigna - Bâtiment F
Boulevard de Fogata - 20220 I'Ile-Rousse

Dressé le:12/02/2025 *Réf:14781*
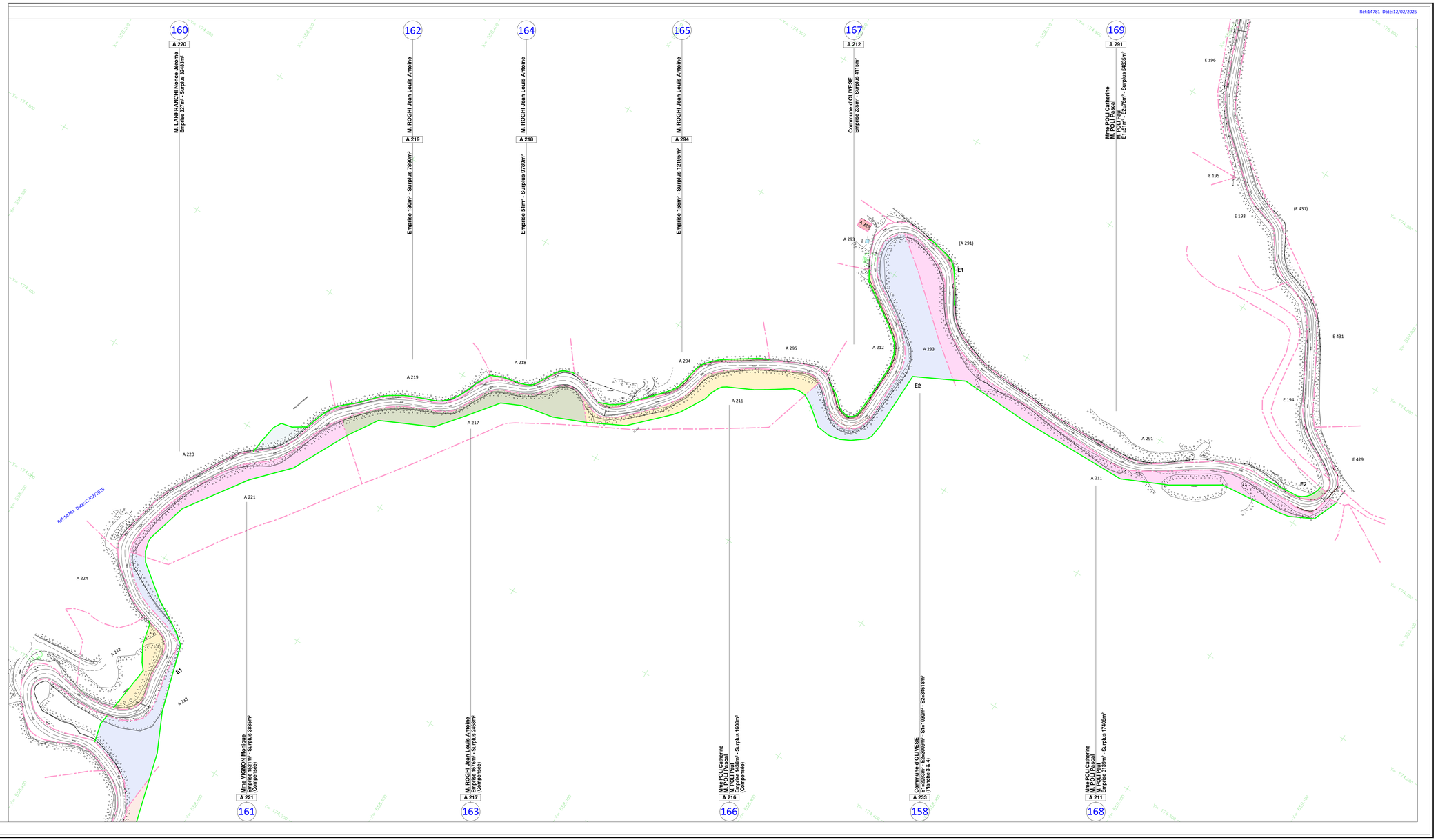
NOTA:
PLANIMETRIE rattachée au système du plan: "RD757.dwg"
Les limites, les appartenances et mitoyennetés des murs, résultent de l'état des lieux et de l'application du plan cadastral.
Elles ne seront définitives qu'après bornage contradictoire avec les riverains
Application cadastrale
Limite d'emprise
Les noms des différents propriétaires proviennent de la matrice cadastrale ou des indications recueillies sur place.
Fond de plan dressé OPSIA MEDITERRANEE
Dressé par le Cabinet SIBELLA Géomètres-Experts Tél:04.95.34.80.80 Réf:14781