Collectivité Territoriale de CORSE
Cullettività Territuriale di CORSICA

PADDUC - ANNEXE 7 | FICHES DES ERC 2A

Espaces Remarquables ou Caractéristiques du Littoral - **Corse-du-Sud**

Approuvé par l'Assemblée de Corse le 2 octobre 2015



Collectivité Territoriale de CORSE
Cullettività Territuriale di CORSICA
Aménagement, Urbanisme, Energie
Acconciu, Urbanisimu, Energia

La loi du 3 janvier 1986, relative à l'aménagement, la protection et la mise en valeur du littoral, dite Loi «Littoral», constitue un outil juridique majeur, ayant pour objectif de concilier la préservation environnementale du littoral avec un développement raisonné et maîtrisé qui permette de le valoriser durablement.

Afin de protéger, à la fois, les fragiles équilibres écologiques littoraux, mais aussi, le «capital attractivité» du littoral, cette loi crée de multiples dispositions dans le code de l'urbanisme, de façon à mieux prendre en compte la capacité des territoires littoraux à supporter la pression anthropique et urbaine, à limiter la dispersion urbaine sur le littoral et à protéger les sites et paysages remarquables ou caractéristique du littoral de toute urbanisation.

Elle introduit, en particulier, à l'article L.146-6, l'obligation, pour les documents et décisions relatifs à la vocation des zones ou à l'occupation et l'utilisation des sols, de préserver les «*espaces terrestres et marins, sites ou paysage remarquables ou caractéristiques du patrimoine naturel et culturel du littoral et les milieux nécessaires au maintien des équilibres biologiques*».

Cette obligation de préservation rend nécessaire l'identification de ces espaces. Pour ce faire, la loi et son décret d'application cadrent l'exercice en fixant la liste des espaces et milieux à préserver en fonction de l'intérêt qu'ils présentent. Il s'agit ainsi, d'identifier sur le territoire, les espaces répondant, à la fois, à la typologie figurant aux articles L.146-6 et R.146-1, et constituant en même temps, un site ou paysage remarquable ou caractéristique du patrimoine naturel et culturel du littoral, ou nécessaire au maintien des équilibres biologiques ou présentant un intérêt écologique.

La loi n°2011-1749 du 5 décembre 2011 relative au PADDUC lui confère la possibilité de compléter la liste de l'article R.146-1 et de localiser ces espaces, par une délibération particulière et motivée de l'Assemblée de Corse, cette délibération tenant alors lieu, pour la Corse, de l'article R.146-1.

Le présent Atlas des Espaces Remarquables ou Caractéristiques du littoral (**ERC**) de Corse s'inscrit dans ce cadre ; il constitue l'annexe 7 du PADDUC et est accompagné de quatre cartes au 50 000e qui localisent ces espaces. Il comprend, pour chacun des espaces identifiés et localisés, une fiche qui expose les raisons de son classement, au regard de la présence d'espaces ou de milieux figurant au R. 146-1 et de son caractère remarquable ou caractéristique du patrimoine écologique, paysager, culturel et géologique. Elle présente également les critères qui fondent la localisation de l'ERC et leur degré d'importance ; ils doivent guider le travail de délimitation des ERC dans les documents locaux d'urbanisme.

Ces fiches sont ainsi à la fois explicatives, justificatives et informatives. Elles se veulent pédagogiques et de nature à faciliter la mise en compatibilité des documents locaux d'urbanisme.

Chaque fiche de l'Atlas s'organise de la façon suivante :

- La page de garde, dont le titre renseigne sur le nom et le numéro de l'ERC considéré, est illustrée d'une carte de localisation ainsi que des mots clefs rattachés aux grandes thématiques étudiées afin de comprendre au premier regard où il se situe et quels sont ses critères d'intérêts.

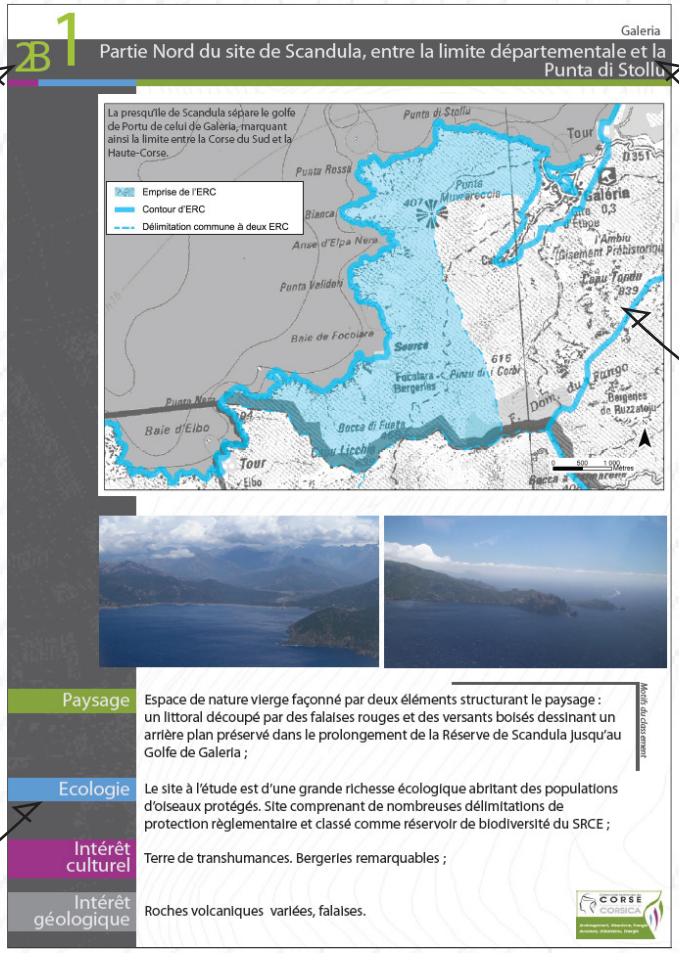

Note concernant la localisation des ERC: *L'épaisseur du trait bleu séparant les ERC de leurs abords correspond à une marge de 100m. Lorsque deux ERC se juxtaposent, il n'y a en revanche pas de valeur précise associée au trait de démarcation (en pointillés bleus).*

- Les pages suivantes mettent en exergue les raisons et les motivations du classement du secteur considéré en Espace Remarquable ou Caractéristique (ERC). Les principaux enjeux du site figurent d'un côté sous forme de tableaux synthétiques tandis que les motivations du classement sont détaillées par thématiques de l'autre (Paysage, Ecologie, Patrimoine Culturel, Géologie, Activités et pressions anthropiques).

Analyse des motivations du classement par grandes thématiques



2B 1

Galeria

Partie Nord du site de Scandula, entre la limite départementale et la Punta di Stollu

ESPACES RECENSES AU R-146.1 DU CU

a) Dunes, landes côtières, plages et îlots, estrans, falaises et abords de celles-ci	X
b) Forêts et zones boisées proches du rivage de la mer et des plans d'eau intérieurs d'une superficie supérieure à 1 000 ha	X
c) Îlots inhabités	X
d) Parties naturelles des estuaires, rias ou abers et des caps	X
e) Marais, vasières, tourbières, plans d'eau, zones humides et milieux temporairement immergés	
f) Les milieux abritant des concentrations naturelles d'espèces animales ou végétales [...], les zones de repos, de nidification et de gagnage de l'avifaune désignée par la directive européenne n° 79-409 [...]	X
g) Les parties naturelles des sites inscrits ou classés [...] la loi du 2 mai 1930 [...], ainsi que les réserves naturelles instituées en application de la loi n° 76-629 du 10 juillet 1976	X
h) Les formations géologiques telles que les gisements de minéraux ou de fossiles, les stratotypes, les grottes ou les accidents géologiques remarquables	X

SYNTHESE DES RAISONS DU CLASSEMENT AU TITRE DU L-146.6 DU CU

Critères	Désignation	Importance
Présence de Périmètres à Statuts	**Réserve Naturelle de Corse de Scandula ;** **Site Classé Golfes de Ghjunlata et de Portu ;** **ZPS FR9410023 «Golfe de Porta et Presqu'île de Sandola ;** **SIC FR9400574 «Porta/Scandula/Revellata/Calvi/Calanches de Piana (terrestre et marin)» ;** En limite du SIC FR9400577 «Rivière et vallée du Fango» ; Site inscrit de la Côte Nord Occidentale et son arrière-pays ; ZNIEFF 1 «Punta Isolidori-Punta di Stollu ; Réserve de Biosphère (MAB) de Galeria ; Parc Naturel Régional de Corse ; En limite de la réserve de chasse maritime du golfe de Porta ; Une grande partie du site est en zone d'intervention du CDL.	EXC
Importance paysagère	Littoral sauvage offrant une côte rocheuse découpée par des falaises rouges dominant la mer et ponctuées par de petites criques et des grottes. Un maquis haut est installé sur les versants formant un arrière plan préservé entre la réserve de Scandula et le Golfe de Galeria.	+++
Importance écologique	Le site de l'étude est, à l'échelle de la Corse, l'un des plus riche en terres de biodiversité. Il concentre de nombreux périmètres à statut et comprend deux réservoirs de biodiversité du SRCE, celui de basse altitude et celui de piémont et vallée. Plusieurs espèces végétales protégées sont également recensées comme l'*Anthemis soleirolii*, la *Cosentinia vellea*, la *Drimia maritima*, l'*Isoetes histrix*, la *Romulea revelieri et Soleil precox*.	EXC
Importance culturelle patrimoniale	L'ensemble pastoral de Faculaia, encore bien conservé, témoigne de l'importance de ce territoire pour les bergers du Niolu.	+++
Éléments géologiques caractéristiques ou remarquables	Falaises de roches volcaniques, antérieures à celle de Scandula. L'intérêt géologique est fort.	++++

CRITERES DE DELIMITATION DU TRACE DE L'ERC

Lignes de crêtes principales	++++
Éloignement à la mer	+++
Limite de l'entité paysagère	++

MOTIVATIONS DU CLASSEMENT

Approche paysagère :
Le site est composé de deux entités paysagères sauvages et préservées : une frange côtière rocheuse découpée et des versants boisés constitués en amphithéâtre. Le littoral, dans le prolongement de la réserve de Scandula, est composé de falaises rouges contrastant avec le bleu profond de la mer et le vert du maquis en arrière plan. Cette côte rocheuse forme une succession de caps, pics, falaises, îlots, de petites criques et de grottes formant un cadre idyllique à l'image de ce que peut représenter le littoral Corse dans l'imaginaire collectif. En arrière plan, les versants naturels du Capu Licchja (639m) et de Punta Muvraseccia (407m) dessinent une ligne de crête fermant les perspectives depuis la mer mais depuis laquelle s'ouvre un large panorama sur les sommets du massif du Cintu. Le paysage associe ici les univers et les ambiances de la mer et de la montagne apportant un caractère unique à cet ensemble. Ce mariage a engendré un trait de côte mouvementé et sauvage où les plages y sont rares, de petites dimensions, constituées de sombres galets roulés issus du substrat volcanique.
Le bord de mer n'est quasiment pas accessible depuis la terre préservant ainsi la frange côtière. Elle se découvre de préférence par la mer, ce qui engendre un fort trafic maritime de plaisance lors de la saison estivale.

Approche écologique :
La diversité des milieux de cette frange littorale fait que le site d'étude est un des plus riches en termes de flore et de faune à l'échelle de toute la Corse. Il accueille de nombreuses espèces rares et/ou endémiques et protégées comme le faucon pèlerin et le balbuzard pêcheur. Les dispositifs de protection se sont ainsi accumulés au fil du temps pour préserver ce patrimoine naturel, il est notamment compris dans une réserve de biosphère de niveau mondial.
Cet isolement a participé à la forte préservation du site qui joue aujourd'hui un rôle important de réservoir de biodiversité. Les habitats du site sont parmi les plus préservés de l'île et leur conservation permet le maintien des écosystèmes.

Approche du patrimoine culturel :
Cet espace est une terre de transhumance des bergers du Niolu. Les protections dont il a fait l'objet ont permis la conservation du bâti traditionnel et des agencements liés à ces exploitations. Le territoire pastoral et son emprise sont intact. L'ensemble de cette zone est fréquenté depuis le néolithique. De nombreux sites ont été recensés.

Approche géologique :
Le substratum du site est presque entièrement constitué de roches volcaniques. Il appartient au volcanisme orogénique calco-alcalin U2 mis en place entre 305 et 280 Ma. Situé juste à l'Est de la faille bordière, il constitue ici l'encaissant de la caldera de Scandula (cf. ERC 2A01). Il s'agit principalement de dacite comme sur la rive sud de la Baie de Faculaia (Îles de Porri, Punta Nera) et de rhyodacite sur toute la côte entre Faculaia et Punta Rossa. Affleure également une trachyandésite à la Punta di Stollu ; c'est une roche singulière de couleur verte et grise riche en phénocristaux de plagioclases blancs et en moindre abondance de feldspaths potassiques roses. Ces trois types de roches volcaniques donnent des falaises littorales remarquables. Des filons de rhyolite et de dolérite recoupant la rhyodacite de Punta Muvraseccia sont en relief en particulier dans le fond de l'anse d'Elpa Nera. Enfin, il ne faut pas oublier un petit affleurement de granite au fond de la baie de Faculaia, en rive gauche.

Activités et pressions anthropiques :
C'est un espace de nature vierge qui n'est accessible que par la mer ou par un sentier de randonnée reliant Galeria aux bergeries de Faculaia.

Conclusion du classement
La qualité du paysage sauvage et naturel riche en contrastes (couleurs, formes, et panoramas...), l'intérêt géologique ainsi que la présence d'une importante faune et flore remarquable classe aisément ce site parmi les sites littoraux les plus remarquables.
le site est classé en ESPACE REMARQUABLE DU LITTORAL.

Agence d'Aménagement et d'Urbanisme de la Corse

Atlas des Espaces Remarquables et Caractéristiques du Littoral | 2014

3 tableaux présentant respectivement:
- les espaces recensés au R-146·1 du CU
- les raisons du classement au titre du L-146·6 du CU
- les critères de délimitation de l'ERC:
ils guident le travail de délimitation des ERC qui devra être réalisé dans les documents locaux d'urbanisme

Conclusions du classement:

Remarquable : Notion d'universalité et d'appropriation collective, espace souvent connu et reconnu au delà des frontières régionales·

Caractéristique: Notion de témoin et de représentativité, importance identitaire et spécificité locale, espace représentatif d'une séquence littorale·

Note sur les tableaux synthétiques: *Concernant les raisons du classement au titre de l'article L.146.6 du Code de l'urbanisme, l'importance des critères étudiés est symbolisée par des «+». Plus le critère cumule de «+», plus le site est remarquable sur ce point. Concernant les critères de délimitation, la quantité de «+» figure l'importance du thème considéré dans la définition du tracé.*

- Les pages suivantes sont illustrées de cartes synthétiques mettant en évidence les périmètres à statuts et le contexte paysager où s'inscrit l'ERC.

Carte des périmètres à statut(s)

Carte des enjeux paysagers

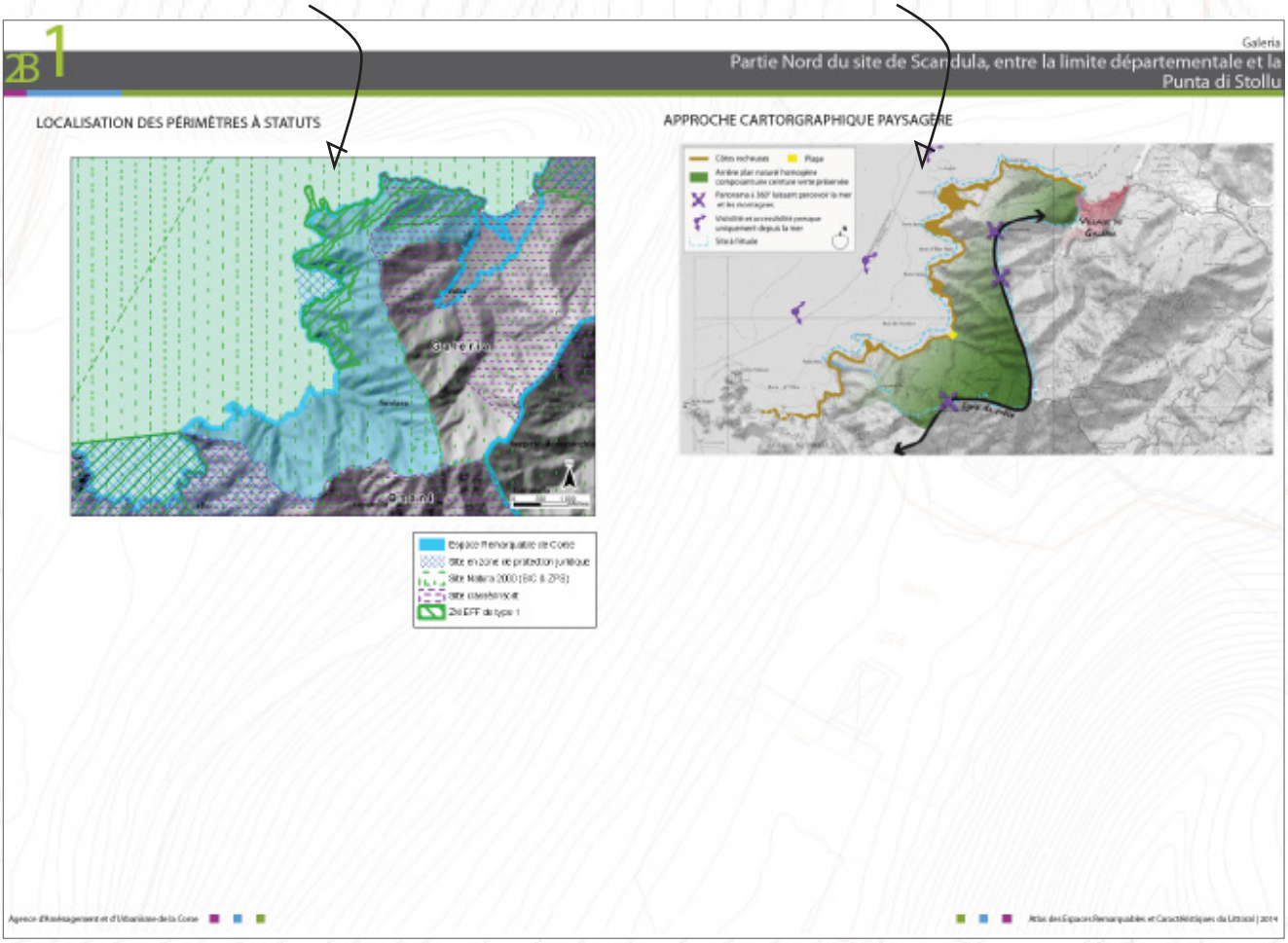

- Un tableau énonce enfin les espèces et les habitats naturels remarquables présents sur le site (en se référant aux bases de données CBNC, OGREVA et NATURA 2000) et la fiche s'achève sur la bibliographie.

Quelques acronymes pour mieux s'y retrouver:
SIC: Site d'intérêt communautaire
ENS: Espace Naturel Sensible (des départements)
ZNIEFF: Zone Naturelle d'Intérêt Écologique Faunistique et Floristique
ZPS: Zone de Protection Spéciale
ZSC: Zone Spéciale de Conservation
CDL: Conservatoire du Littoral
ZICO: Zone d'Intérêt Communautaire pour les Oiseaux
APB: Arrêté de Protection de Biotope
TVB: Trame Verte et Bleue
SRCE: Schéma Régional de Cohérence Écologique

Presqu'île de Scandula

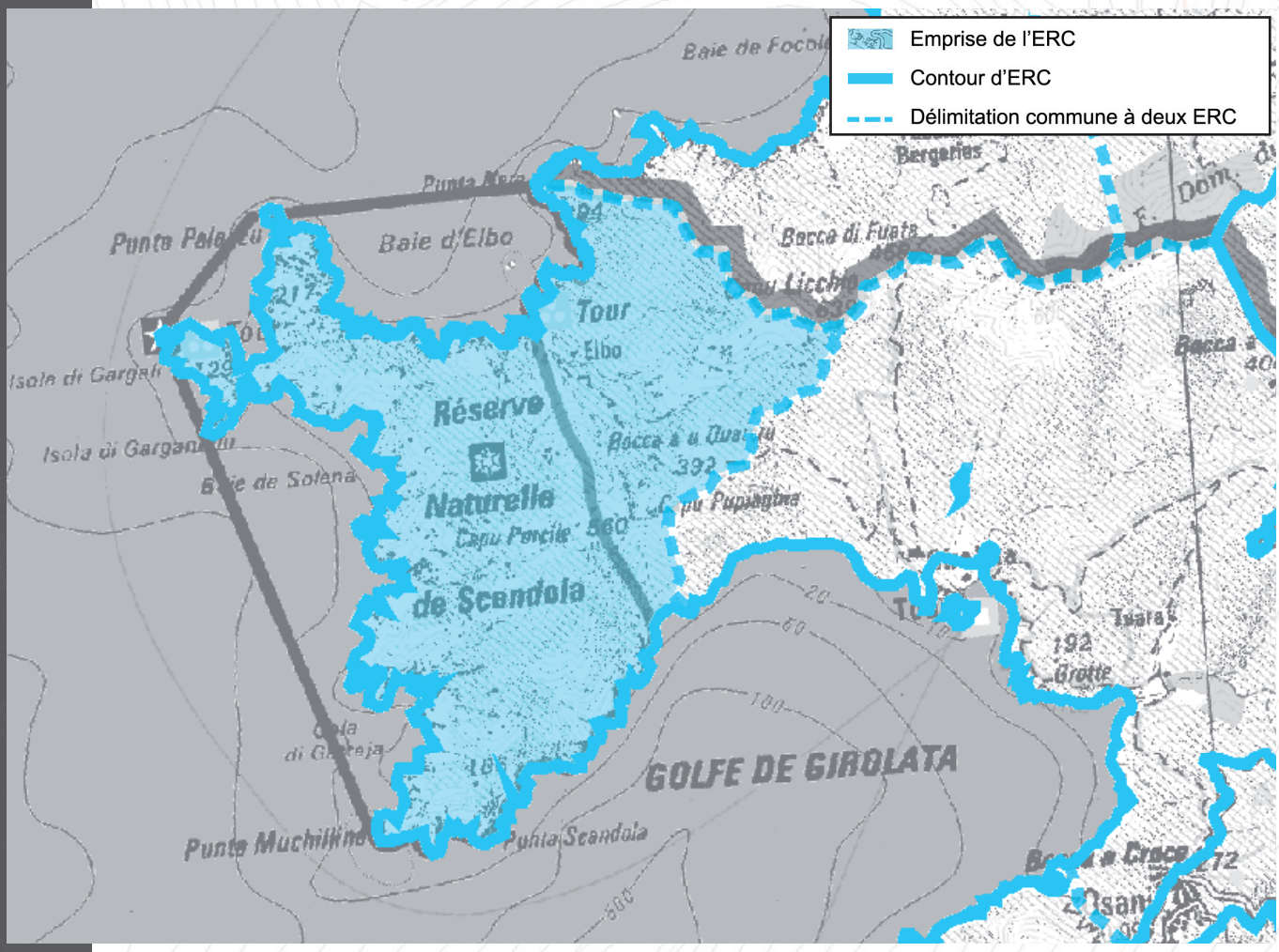





Paysage

Point d'appel fort dans le golfe de Portu et davantage encore dans le golfe de Ghjirulatu. Vaste zone naturelle et sauvage de 1 500 ha, mondialement connue (classement UNESCO), qui renvoie à une image remarquable du littoral Corse

Ecologie

Ecosystèmes littoraux remarquables en Corse et en Méditerranée (première réserve naturelle en Corse), réservoir de biodiversité remarquable mondialement connu abritant de nombreuses espèces protégées

Patrimoine culturel

Territoire préservé fréquenté depuis le néolithique

Intérêt géologique

Originalité des formations géologiques rencontrées (formation granitique à grande diversité pétrographique)

Motifs du classement

Collectivité Territoriale de CORSE
Cullettività Territuriale di CORSICA
Aménagement, Urbanisme, Energie
Acconciu, Urbanisimu, Energia

ESPACES RECENSES AU R. 146-1 DU CU

a) Dunes, landes côtières, plages et lidos, estrans, falaises et abords de celles-ci	X
b) Forêts et zones boisées proches du rivage de la mer et des plans d'eau intérieurs d'une superficie supérieure à 1 000 ha	
c) Îlots inhabités	X
d) Parties naturelles des estuaires, rias ou abers et des caps	
e) Marais, vasières, tourbières, plans d'eau, zones humides et milieux temporairement immergés	X
f) Les milieux abritant des concentrations naturelles d'espèces animales ou végétales [...], les zones de repos, de nidification et de gagnage de l'avifaune désignée par la directive européenne n° 79-409 [...]	X
g) Les parties naturelles des sites inscrits ou classés [...] la loi du 2 mai 1930 [...], ainsi que les réserves naturelles instituées en application de la loi n° 76-629 du 10 juillet 1976	X
h) Les formations géologiques telles que les gisements de minéraux ou de fossiles, les stratotypes, les grottes ou les accidents géologiques remarquables	X

SYNTHESE DES RAISONS DU CLASSEMENT AU TITRE DU L. 146-6 DU CU

Critères	Désignation	Importance
Présence de Périmètres à Statuts	**Patrimoine mondial de l'Unesco «Golfe de Portu : calanche de Piana, Golfe de Ghjirulatu, Réserve de Scandula»** **Réserve naturelle de Scandula** **SIC FR9400574 - «Portu/Scandula/Revellata/Calvi/Calanche de Piana» (zone terrestre et marine), ZPS FR9410023 - «Golfe de Portu et presqu'île de Scandula»** **Site classé «Golfes de Ghjirulatu et de Portu (y compris l'île de Gargalu)»** ZNIEFF 1 940004137 «Réserve Naturelle de Scandula» Parc Naturel Régional de Corse Réserve de chasse marine du Golfe de Portu	EXC.
Importance paysagère	Elément structurant du Golfe de Portu mais surtout du Golfe de Ghjirulatu, la presqu'île vient fermer ce dernier pour lui octroyer une forme de cirque remarquable Massif imposant avançant dans la mer, impression de bout du monde Paysage emblématique de Corse représenté dans les guides touristiques	EXC.
Importance écologique	Le site, entre mer et montagne, présente une diversité de milieux. Il constitue un haut lieu de la biodiversité corse rassemblant de nombreuses espèces floristiques endémiques et/ou protégées ainsi que de nombreuses espèces d'oiseaux, de reptiles, d'amphibiens et de chiroptères.	EXC.
Importance culturelle	L'île de Gargalu, prolongement de la presqu'île, est dominée par une tour génoise. Il s'agit de la terre la plus à l'ouest de la Corse. L'îlot et la réserve sont fréquentés depuis le néolithique.	+++
Eléments géologiques caractéristiques ou remarquables	La presqu'île de Scandula représente une petite partie d'une immense caldera (ou cratère d'effondrement) mise en place entre -290Ma et -250Ma : en attestent toutes les roches volcaniques présentes	EXC.
Principaux usages et activités du site	Isolée car éloignée de toutes routes, zones d'habitat, et par ailleurs très difficilement accessible à pied, la presqu'île de Scandula est préservée. Elle est néanmoins soumise à une pression anthropique sur sa partie maritime via une fréquentation touristique de bateaux considérable.	++++

CRITERES DE DELIMITATION DU TRACE DE L'ERC

Lignes de crêtes principales	++++
Périmètres à statuts	++++

MOTIVATIONS DU CLASSEMENT

Approche paysagère

La presqu'île de Scandula se divise en deux ensembles de part et d'autre d'une grande faille s'étirant de la marine d'Elbu à Cala Vechja. La pointe de la presqu'île (partie Est) est la plus exposée aux éléments naturels (vents, embruns). La côte abrupte y est très déchiquetée et la végétation clairsemée laisse ressortir la couleur de la roche volcanique, le porphyre rouge, qui contraste avec le bleu de la mer. Le paysage offert à l'observateur regorge dès lors de contrastes et de puissance. La partie Ouest de la presqu'île pré-sente des versants plus végétalisés, marqués par des thalwegs à la végétation plus dense ; la côte y est moins déchiquetée de par sa situation préservée au sein du golfe de Ghjirulatu et de la baie de Fuculara.
En termes de perception, Scandula exerce une prégnance exceptionnelle à plusieurs échelles. Assise en arrière-plan du Golfe de Portu, la presqu'île voit sa silhouette imprimer une signature remarquable dans le grand paysage, qui fonde pour partie l'identité du golfe. Crêtes acérées, falaises et tombants dans la mer dessinent en effet une forme fabuleuse qui happent le regard et captive l'attention. Enfin, dans l'immédiateté du site, la verticalité que déclinent tombants et falaises crée un vertige de roches et vé-gétaux isolés qui confine au spectaculaire.

Approche écologique

La diversité des milieux en présence (côte rocheuse, falaises, îlots marins, zone de maquis) ainsi que l'isolement (absence de routes, de sentiers de grande randonnée, de zones habitées) fait de ce site un haut lieu de biodiversité, comme en témoignent les nombreux périmètres à statut (Réserve naturelle, Natura 2000, ZNIEFF 1, ...)
Scandula accueille l'ensemble des populations corses et mondiales de l'endémique Armérie de soleirol *(Arméria Soleirolii)* ; de nom-breuses plantes rares et/ou endémiques (Érodium de Corse, Séséli précoce*, Helicodiceros muscivorus,* Aristoloche tyrrhénien, *Convolvus Sicilus, Euphorbia peplis,* ...) ; on y retrouve tous les éléments des habitats littoraux rocheux terrestres et marins de Méditerranée occidentale, mais aussi des espèces de mammifères marins et terrestres, de reptiles, d'amphibiens et d'invertébrés (mollusques marins) d'intérêt européen (inscrites aux annexes II et IV) ainsi que les plus belles concrétions d'algues calcaires de Méditerranée (*Lithophillum lichenoïdes*) et d'autres formations des habitats récifs et grottes marines submergées ou semi-submergées. La diversité des biotopes terrestres et marins offre à l'avifaune un habitat d'une très grande qualité. Parmi les espèces d'oiseaux remarquables recensées figurent le Balbuzard pêcheur, le Faucon pèlerin et le Cormoran huppé. Les falaises et grottes naturelles abritent égale-ment des chauves-souris (Molosse de Cestoni, Noctule de Leisler, Petit Rhinolophe, ...).

Approche du patrimoine culturel

La réserve naturelle a permis la préservation des sites archéologiques et des éléments bâtis de la société traditionnelle. L'ensemble pastoral d'Elbu est totalement préservé.

Approche du patrimoine géologique

De la Punta Palazzu à la Punta Muchillina, la presqu'île de Scandula offre une panoplie impressionnante de roches volcaniques : ignim-brite, lahars, brèche de nuée ardente, basalte, pyroclastites stratifiées, rhyolites. Cette dernière est présente en coulée, en filon et en sill. A la Punta Palazzu c'est un sill de rhyolite qui est remarquablement prismé. L'organisation spatiale de toutes ces roches témoi-gnent de la vidange en plusieurs étapes d'un réservoir magmatique proche de la surface. Les effondrements successifs en résultant ont engendré une caldra. Son diamètre a été estimé à environ 20km et seul 1/5 de sa surface est actuellement émergé (la presqu'île du Monti Seninu fait partie de la caldera). Ces événements se sont déroulés entre -290Ma et -250Ma, au Permien, au moment où la Pangée amorce sa dislocation.

Activités et pressions anthropiques

- mouillage des bateaux détruisant les herbiers de posidonie
- pollutions domestiques (déchets et rejets) des bateaux, pollution des carburants, bruits

Conclusion du classement

La presqu'île de Scandula, événement volcanique remarquable, tapisse le fond de golfes emblématiques de Corse (Ghjirulatu et Portu). Le paysage naturel, haut en couleurs (alliance du bleu, rouge et vert) et sauvage, est aussi le support d'une biodiversité rare et unique, ce qui confère à ce site un caractère remarquable. Site touristique incontournable du littoral corse, cet espace fait, en outre, partie d'un périmètre classé au patrimoine mondial de l'humanité pour ses qualités paysagères, écologiques et géologiques.

Au regard de sa géologie extraordinaire, de son très fort intérêt paysager et écologique, de son étendue, ainsi que de sa renommée, le site est classé en **ESPACE REMARQUABLE DU LITTORAL.**

LOCALISATION DES PÉRIMÈTRES À STATUTS

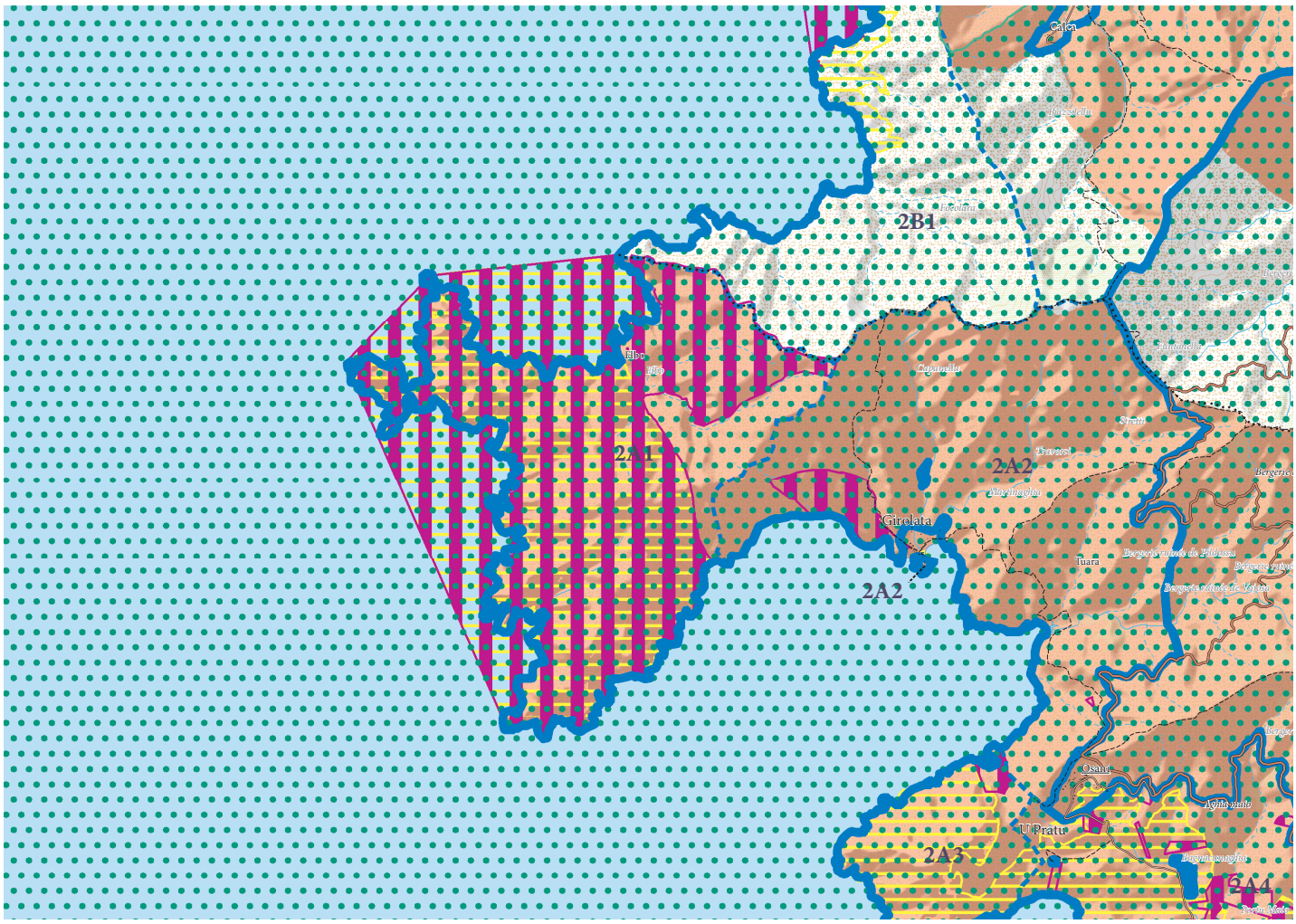
Calca
2B1
Ile-Rousse
Cateraggio
Algajola
Aregno
Belgodère
Speloncato
Lavatoggio
Feliceto
Pietralba
Urtaca
Corbara
Pioggiola
Monticello
Novella
Olmi-Cappella
Santa-Reparata-di-Balagne
Avapessa
Lumio
Nessa
Occhiatana
Sant'Antonino
Costa
Sorio
Ville-di-Paraso
Zilia
Montegrosso
Pigna
Aregno
Cassano
Lunghignano
Palasca
Ste-Christine
Ste-Marie-Figaniella

APPROCHE CARTOGRAPHIQUE PAYSAGÈRE

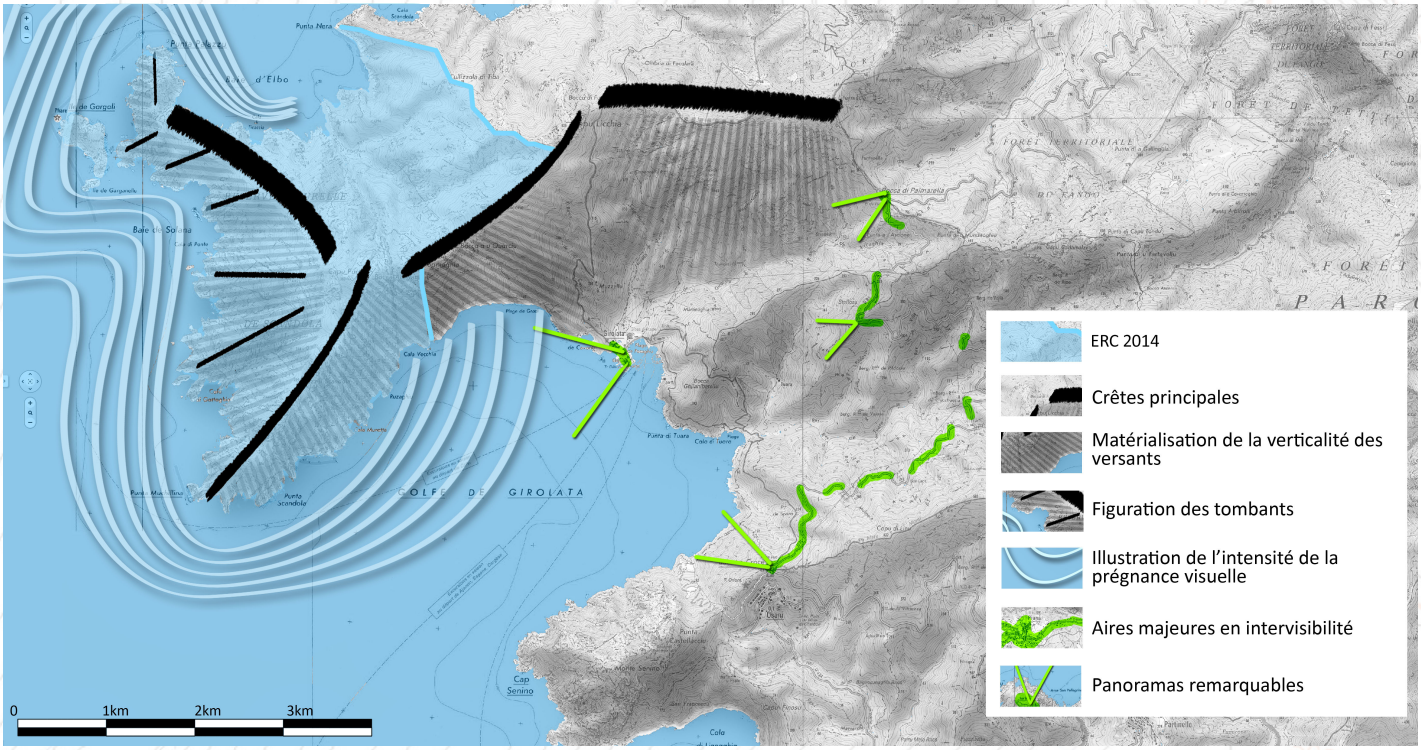

ESPÈCES ET HABITATS REMARQUABLES PRÉSENTS SUR LE SITE

Espèces végétales remarquables	*Armenia soleirolii, Dracunculus muscivorus (L.fil.) Parl., Lavatera maritima Gouan, Statice soleirolii, espèces protégées*
Espèces animales remarquables	Oiseaux : Aigle royal, Balbuzard pêcheur, Cormoran huppé, Puffin cendré, Faucon pélerin ,Goéland d'Audouin, Engoulevent d'Europe, Martinet pâle, Martinet à ventre blanc, Alouette lulu, Fauvette sarde, Fauvette pitchou, Pipit rousseline, Pie-grièche écorcheur Amphibiens : Discoglosse sarde Reptiles : Eulepte d'Europe, Hémidactyle verruqueux, Phyllodactyle d'Europe, Algyroïde de Fitzinger Insectes : Porte-queue de Corse, Grand Capricorne Mammifères : Petit Rhinolophe, Grand Rhinolophe, Rhinolophe euryale, Murin de Capaccini, Murin à oreilles échancrées, Grand Murin
Habitats remarquables et code Corine Biotope rattaché	1210 Végétation annuelle des laissés de mer 1240 Falaises avec végétation des côtes méditerranéennes avec *Limonium* spp. endémiques 1410 Prés-salés méditerranéens (*Juncetalia maritimi*) 1430 Fourrés halonitrophiles (*Pegano-Salsoletea*) 2110 Dunes mobiles embryonaires 5210 Matorrals arborescents à *Juniperus* spp. 5320 Fourrés thermo-méditerranéens et pré-désertiques 6420 Prairies humides méditerranéennes à grandes herbes du *Molinio-Holoschoenion* 8220 Pentes rocheuses siliceuses avec végétation chasmophytique 8330 Grottes marines submergées ou semi-submergées 92D0 Galeries et fourrés riverains méridionaux (*Nerio-Tamaricetea* et *Securinegion tinctoriae*) 9320 Forêts à *Olea* et *Ceratonia* 9340 Forêts à *Quercus ilex* et *Quercus rotundifolia* 9540 Pinèdes méditerranéennes de pins mésogéens endémiques

BIBLIOGRAPHIE

Paysage

DREAL Corse, GARNIER F. (2013) - Atlas des paysages de Corse

DREAL Corse, OEC, STEFANAGGI M.H. (2010) - Bilan - Evaluation - Prospective de la politique des sites protégés au titre de l'article L 341-1 du code de l'environnement en Corse, 266p.

DDTM 2A (2004) - Atlas du Littoral de Corse-du-Sud - 189p.

Ecologie

CBNC (2014), Base de données géoréférencées d'inventaires floristiques de Corse

CBNC (2014), Cartographie des habitats d'intérêt communautaire

DREAL Corse (2014), Base de données OGREVA

DREAL Corse (2014), Cartographie des habitats d'intérêt communautaire

Groupe Chiroptères de Corse (2014), Base de données géoréfencées des gîtes, des corridors migratoires et des sites de reproduction et d'hivernage

Géologie

COCHEME J.-J., CUBELLS J.-F. (2012) — Découvrir le patrimoine naturel: Sevi – Sorru, Cruzzini – Cinarca. CRDP, 42p.

VELLUTINI P.J., ORSINI J.B., MICHON G., BRISSET F., COCHEMÉ J.J. (1985) — Carte géol. France (1/50 000), feuille Galeria—Osani (1109). Orléans : BRGM.

VELLUTINI P.J., ROSSI P., MICHON G., HERVÉ J.Y. (1996) — Notice explicative, Carte géol. France (1/50 000), feuille Galeria—Osani (1109). Orléans : BRGM, 109 p.

Golfe de Ghjirulatu

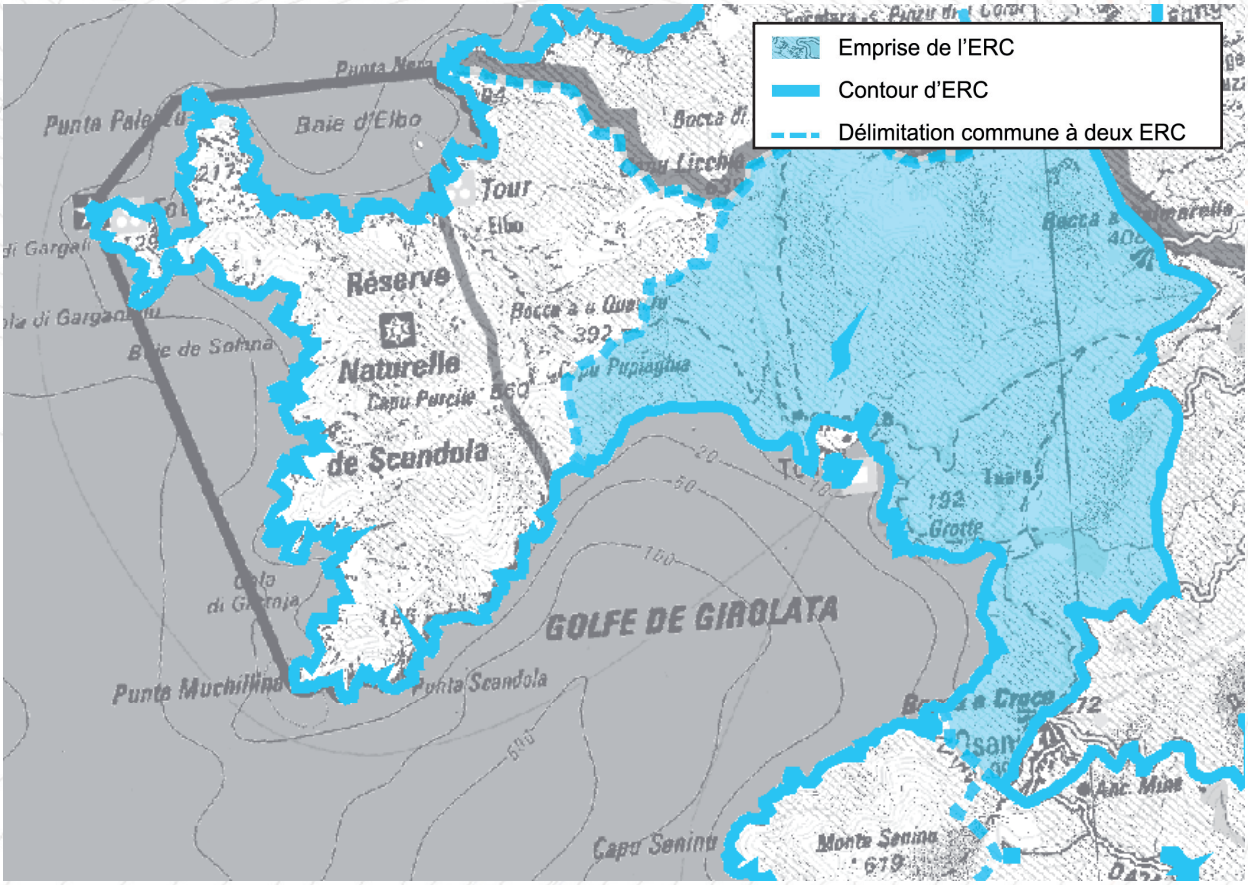





Paysage

Pentes tapissées de maquis Corse. Eléments structurants du paysage du Golfe de Ghjirulatu ;

Ecologie

Vaste zone naturelle et sauvage de 900 ha, éloignée de toutes zones urbanisées et routes

Intérêt culturel

Fortin de Ghjirulatu ;

Intérêt géologique

Diversité pétrographique.

Motifs du classement

ESPACES RECENSES AU R. 146-1 DU CU

a) Dunes, landes côtières, plages et lidos, estrans, falaises et abords de celles-ci	X
b) Forêts et zones boisées proches du rivage de la mer et des plans d'eau intérieurs d'une superficie supérieure à 1 000 ha	
c) Îlots inhabités	
d) Parties naturelles des estuaires, rias ou abers et des caps	X
e) Marais, vasières, tourbières, plans d'eau, zones humides et milieux temporairement immergés	X
f) Les milieux abritant des concentrations naturelles d'espèces animales ou végétales [...], les zones de repos, de nidification et de gagnage de l'avifaune désignée par la directive européenne n° 79-409 [...]	X
g) Les parties naturelles des sites inscrits ou classés [...] la loi du 2 mai 1930 [...], ainsi que les réserves naturelles instituées en application de la loi n° 76-629 du 10 juillet 1976	X
h) Les formations géologiques telles que les gisements de minéraux ou de fossiles, les stratotypes, les grottes ou les accidents géologiques remarquables	X

SYNTHESE DES RAISONS DU CLASSEMENT AU TITRE DU L. 146-6 DU CU

Critères	Désignation	Importance
Présence de Périmètres à Statuts	**Site classé «Golfes de Ghjirulatu et de Portu (y compris l'Île de Gargalu» ;** **SIC FR9400574 -»Portu/Scandula/Revellata/Calvi/Calanche de Piana» (terrestre et marin) ;** **ZPS FR9410023 - «Golfe de Portu et presqu'île de Scandula» ;** ZNIEFF 1 940013122- « Station de Téline Linifolia» ; ZICO «Golfe de Portu, Presqu'île de Scandula et Golfe de Galeria» ; Parc Naturel Régional de Corse ; Patrimoine mondial de l'Unesco «Golfe de Portu : calanche de Piana, Golfe de Ghjirulatu, Réserve de Scandula» ; En limite de la réserve de chasse marine du golfe de Portu ; 1 périmètre d'intervention du Conservatoire du Littoral : golfe de Ghjirulatu.	EXC
Importance paysagère	La vaste zone naturelle et sauvage de 900 ha figure un élément structurant du golfe de Ghjirulatu Le golfe de Ghjirulatu figure parmi les sites emblématiques de Corse. Il est très présent dans les guides touristiques et bénéficie d'une attractivité saisonnière importante	++++
Importance écologique	Le site, entre mer et montagne, présente une diversité de milieux. Il constitue un haut lieu de la biodiversité Corse rassemblant de nombreuses espèces floristiques endémiques et/ou protégées ainsi que de nombreuses espèces d'oiseaux, reptiles, amphibiens et chiroptères.	++++
Importance culturelle patrimoniale	Le fortin de Ghjirulatu construit de 1551 à 1611 est un ensemble rare, deux tours et des remparts. Le lieu est aussi occupé durant l'Antiquité. Une Aghja (aire de battage du grain) en bon état de conservation constitue un élément du petit patrimoine rural traditionnel.	++++
Eléménts géologiques caractéristiques ou remarquables	Le fortin de Ghjirulatu est bâti sur des granites de 340Ma environ. A l'Ouest et à l'Est affleurent des micaschistes. Les contacts entre ces deux unités sont faillés. Grotte de la Punta di Tuare, roches plutoniques et métamorphiques très anciennes.	++++

CRITERES DE DELIMITATION DU TRACE DE L'ERC

Lignes de crêtes principales	+++
Périmètres à statuts	+++
Eloignement à la mer	+++

Golfe de Ghjirulatu

MOTIVATIONS DU CLASSEMENT

Approche paysagère :

Le site à l'étude est marqué par un relief affirmé. Les versants sont recouverts d'un maquis arboré d'arbousiers, de bruyères arborescentes et de chênes verts. Les vallons encaissés abritent une végétation plus dense. Cette végétation tantôt clairsemée, tantôt dense aux abords des vallons vient souligner les lignes de relief.

La côte rocheuse irrégulière accueille deux plages de galets de 100 à 300 m de longueur :

- celle de Fucaghja à proximité du hameau de Ghjirulatu
- celle de Tuara, traversée par le Mare en Monti

Ces anses constituent des éléments de diversité au sein de ce cirque, abritant de petites zones alluviales relativement planes. Le régime des cours d'eau est de type torrentiel avec des possibilités de crues soudaines et violentes.

Eléments structurants du paysage, ces pentes raides arborées tapissent le golfe de Ghjirulatu et contrastent avec les pointes rocheuses qui forment le golfe de Ghjirulatu. Tout ceci renforce d'autant plus le caractère remarquable du site.

Depuis la RD81, certaines portions du site se laissent entrevoir. Le site est traversé par le célèbre sentier Mare e Monti qui constitue par ailleurs l'unique accès terrestre du village de Ghjirulatu.

Approche écologique :

Sur le plan écologique, la diversité des milieux en présence (côte rocheuse, zones de maquis, vallons, zones humides, plages) ainsi que l'isolement (site éloigné des zones habitées du littoral et de toutes routes) fait de ce site, un haut lieu de la biodiversité comme en témoigne les périmètres à statut environnementaux (Natura 2000, ZNIEFF 1).

Localement, le site du Fortin accueille une station de Teline linifolia (espèce végétale protégée au plan national).

Plus globalement, le site présente aussi un intérêt pour les invertébrés (Porte Queue de Corse, Grand Capricorne) qui affectionnent ces zones de faible altitude, où se conjuguent milieux humides et maquis. Les batraciens affectionnent également ces surfaces d'eau temporaires (Discoglosse Sarde). Rochers, murets exposés au soleil sont prisés des reptiles : Algyroïde de Fitzinger, Phyllodactyle d'Europe (petits lézards et geckos).

La zone couvre l'ensemble des populations corses et mondiales de l'endémique Armérie de Soleirol (Armeria soleirolii) et accueille aussi d'autres plantes rares et/ou endémiques (Erodium de Corse, Renouée à balais observé en arrière de la plage de Tuara, Genêts, feuilles de lins observées près de la tour de Ghjirulatu). La diversité des biotopes terrestres et marins offre à l'avifaune un habitat d'une très grande qualité. Parmi les espèces d'oiseaux remarquables recensées figurent le Cormoran huppé, le Puffin cendré, le Goéland d'Audouin.

En termes d'équilibre biologique, le site joue un rôle notable de réservoir de biodiversité d'habitat mais également de corridor en appartenant à la fois aux milieux littoraux de basse altitude et de piémonts et vallées.

Approche du patrimoine culturel :

Le fortin de Ghjirulatu servait à contrôler une anse, repaire de corsaires. C'est là que fut capturé Dragut, amiral de la flotte barbaresque en 1540. Les deux tours (une deuxième tour a été adossée à la première) et l'enceinte font partie d'un unique ensemble. La construction débute en 1551 et s'achève en 1611.

De plus, une *Aghja* en bon état de conservation (aire de battage du grain traditionnelle datant du XIXème siècle) est présente sur les hauteurs du hameau de Girolata. Elle est un élément du petit patrimoine rural traditionnel. Son emplacement, surplombant l'ensemble du Golfe de Girolata, en fait un élément d'attractivité.

Approche géologique :

Le substratum de cet ER comporte deux types de roches. (1) des roches métamorphiques qui constituent la plage et l'arrière plage de Gradi ainsi que la Punta di Tuara (présence de grotte en littoral). Il s'agit d'amphibolite et de micaschistes noirâtres. (2) des roches plutoniques grenues, au niveau du village de Ghjirulatu. Il s'agit d'un monzogranite de teinte claire, aux cristaux de quartz, feldspath potassique, plagioclase et biotite, sans orientation préférentielle. Ce monzogranite qui appartient à l'association calco-alcaline U1 est vieux de 340Ma environ. Il est intrusif dans les micaschistes qui sont donc encore plus vieux.

Activités et pressions anthropiques :

Site naturel, sauvage et préservé, le site ne prend pas en compte le hameau de Ghjirulatu, dont l'extension est très limitée du fait de l'absence de routes (la mer et le sentier Mare e Monti sont les seuls accès pour rejoindre le village).

Conclusion du classement

Le site tapisse le fond d'un des golfes les plus emblématiques de Corse (golfe de Ghjirulatu). Le paysage naturel et préservé est le support d'une biodiversité rare..

le site est classé en **ESPACE REMARQUABLE DU LITTORAL.**

LOCALISATION DES PÉRIMÈTRES À STATUTS

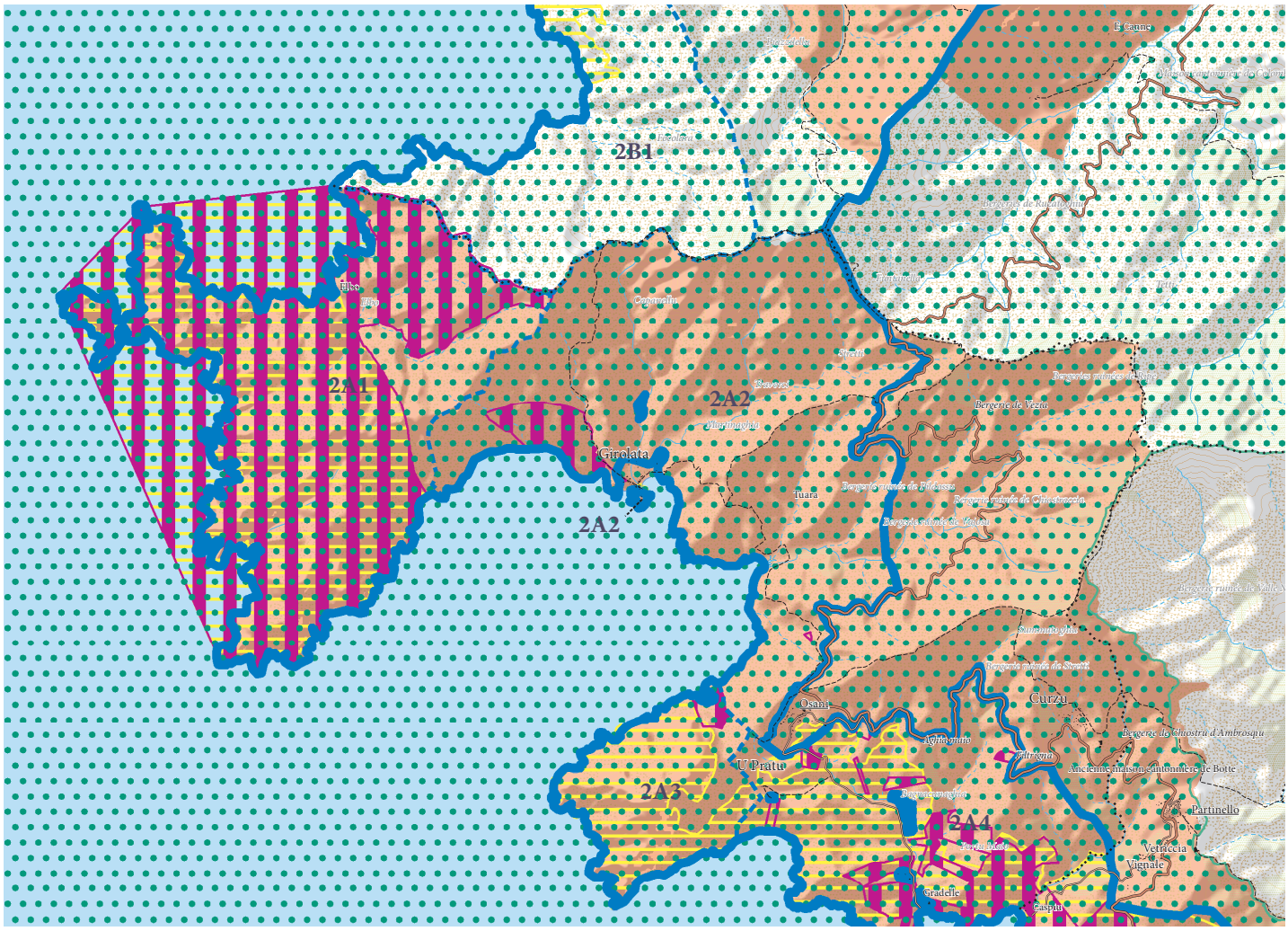

ERC et autres protections environnementales

- Espaces remarquables ou caractéristiques du littoral
- Limites entre les ERC
- Sites classés et sites inscrits
- Protections législatives, réglementaires et ou foncières
- Zone Natura 2000
- ZNIEFF de type I
- Limites de communes

Golfe de Ghjirulatu

APPROCHE CARTOGRAPHIQUE PAYSAGÈRE

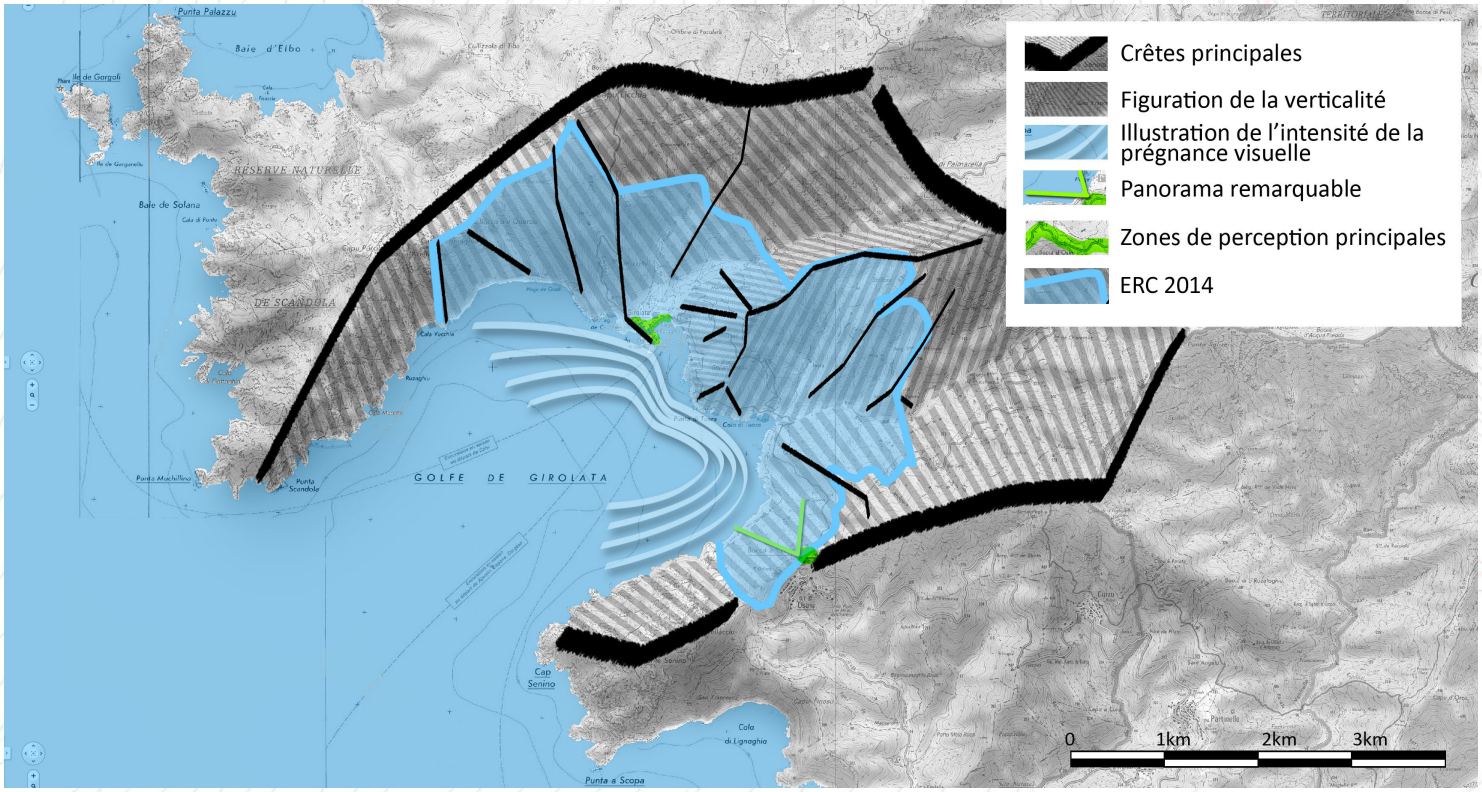

ESPÈCES ET HABITATS REMARQUABLES PRÉSENTS SUR LE SITE

Espèces végétales remarquables	*Genista linifolia L., Teline linifolia (L.), Matthiola tricuspidata (L.),* espèces protégées
Espèces animales remarquables	Oiseaux : Aigle royal, Balbuzard pêcheur, Cormoran huppé, Puffin cendré, Faucon pèlerin, Goéland d'Audouin, Engoulevent d'Europe, Martinet pâle, Martinet à ventre blanc, Alouette lulu, Fauvette sarde, Fauvette pitchou, Pipit rousseline, Pie-grièche écorcheur Amphibiens : Discoglosse sarde Reptiles : Eulepte d'Europe, Hémidactyle véruqueux, Phyllodactyle d'Europe, Algyroïde de Fitzinger Insectes : Porte-queue de Corse, Grand Capricorne Mammifères : Petit Rhinolophe, Grand Rhinolophe, Rhinolophe euryale, Murin de Capaccini, Murin à oreilles échancrées, Grand Murin
Habitats remarquables et code Corine Biotope rattaché	1210 Végétation annuelle des laissés de mer 1240 Falaises avec végétation des côtes méditerranéennes avec *Limonium* spp. endémiques 1410 Prés-salés méditerranéens (*Juncetalia maritimi*) 1430 Fourrés halonitrophiles (*Pegano-Salsoletea*) 2110 Dunes mobiles embryonaires 5210 Matorrals arborescents à *Juniperus* spp. 5320 Fourrés thermoméditerranéens et prédésertiques 6420 Prairies humides méditerranéennes à grandes herbes du *Molinio-Holoschoenion* 8220 Pentes rocheuses siliceuses avec végétation chasmophytique 8330 Grottes marines submergées ou semi-submergées 92D0 Galeries et fourrés riverains méridionaux (*Nerio-Tamaricetea* et *Securinegion tinctoriae*) 9320 Forêts à *Olea* et *Ceratonia* 9340 Forêts à *Quercus ilex* et *Quercus rotundifolia* 9540 Pinèdes méditerranéennes de pins mésogéens endémiques

BIBLIOGRAPHIE

Paysage

DREAL Corse, GARNIER F. (2013) - Atlas des paysages de Corse

DREAL Corse, OEC, STEFANAGGI M.H. (2010) - Bilan - Evaluation - Prospective de la politique des sites protégés au titre de l'article L 341-1 du code de l'environnement en Corse, 266p.

DDTM 2A (2004) - Atlas du Littoral de Corse-du-Sud - 189p.

Ecologie

CBNC (2014), Base de données géoréférencées d'inventaires floristiques de Corse

CBNC (2014), Cartographie des habitats d'intérêt communautaire

DREAL Corse (2014), Base de données OGREVA

DREAL Corse (2014), Cartographie des habitats d'intérêt communautaire

Groupe Chiroptères de Corse (2014), Base de données géoréfencées des gîtes, des corridors migratoires et des sites de reproduction et d'hivernage

Atlas cartographique - Inventaire biologique et analyse écologique des habitats marins patrimoniaux 2010-2011 - Carte des habitats élémentaires - Site FR9400574 Portu, Scandula, Revellata, Calvi, Calanche de Piana - Novembre 2012

Bilan - Evaluation - Prospective de la politique des sites protégés en Région Corse - DREAL /OEC - 2009/2010

Ečmjmeɣc

VELLUTINI P.J., ORSINI J.B., MICHON G., BRISSET F., COCHEMÉ J.J. (1985) — Carte géol. France (1/50 000), feuille Galeria—Osani (1109). Orléans : BRGM.

VELLUTINI P.J., ROSSI P., MICHON G., HERVÉ J.Y. (1996) — Notice explicative, Carte géol. France (1/50 000), feuille Galeria—Osani (1109). Orléans : BRGM, 109 p.

Cap Seninu

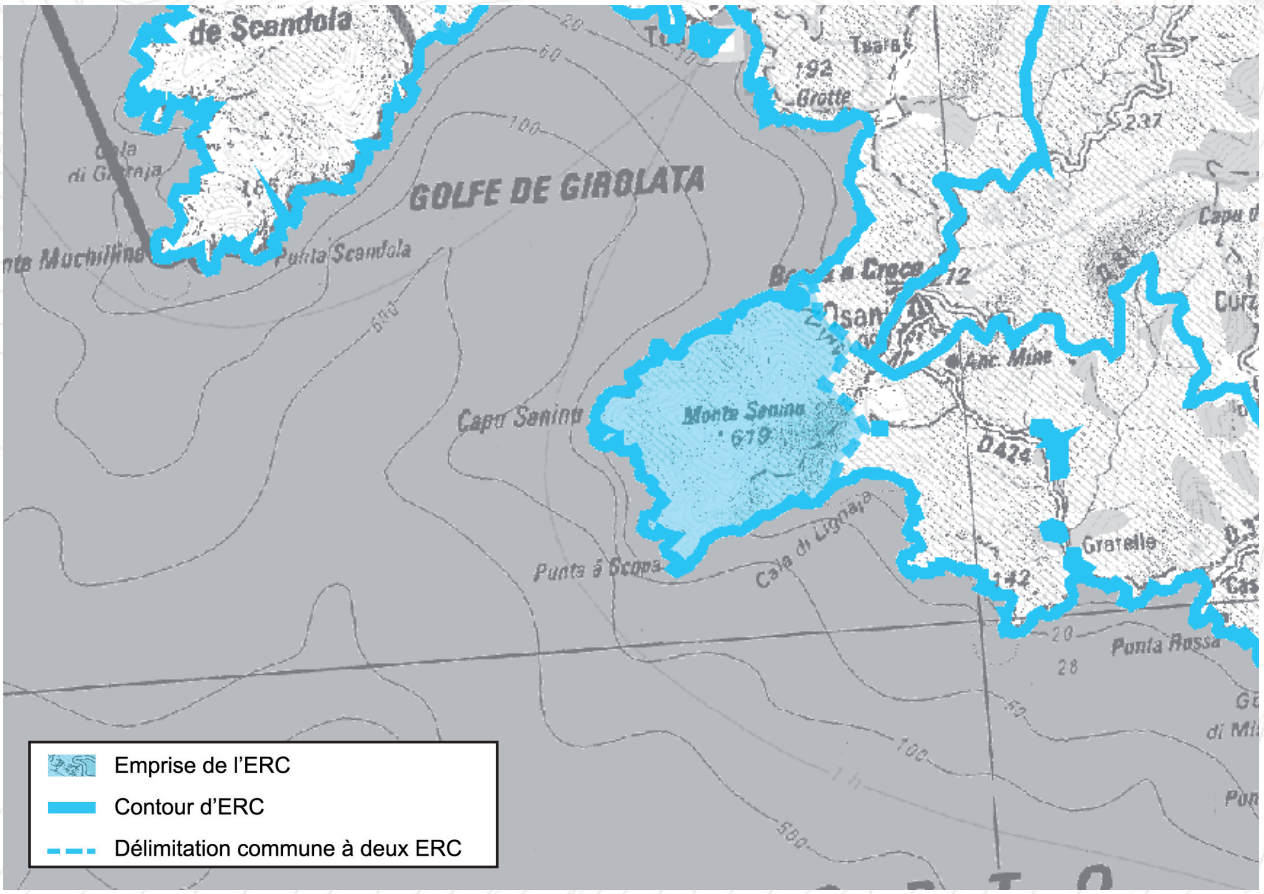



Paysage

Point d'appel fort dans le golfe de Portu et de Ghjirulatu

Ecologie

Zone naturelle de 350 ha, qui renvoie à une image remarquable du littoral Corse (la roche, l'eau et le maquis), écosystèmes littoraux hors du commun en Corse et en Méditerranée

Intérêt culturel

Marqueur de territoire

Intérêt géologique

Originalité des formations géologiques rencontrées (formation granitique à grande diversité minéralogique)

Motifs du classement

ESPACES RECENSES AU R. 146-1 DU CU

a) Dunes, landes côtières, plages et lidos, estrans, falaises et abords de celles-ci	X
b) Forêts et zones boisées proches du rivage de la mer et des plans d'eau intérieurs d'une superficie supérieure à 1 000 ha	
c) Îlots inhabités	
d) Parties naturelles des estuaires, rias ou abers et des caps	X
e) Marais, vasières, tourbières, plans d'eau, zones humides et milieux temporairement immergés	
f) Les milieux abritant des concentrations naturelles d'espèces animales ou végétales [...], les zones de repos, de nidification et de gagnage de l'avifaune désignée par la directive européenne n° 79-409 [...]	X
g) Les parties naturelles des sites inscrits ou classés [...] la loi du 2 mai 1930 [...], ainsi que les réserves naturelles instituées en application de la loi n° 76-629 du 10 juillet 1976	X
h) Les formations géologiques telles que les gisements de minéraux ou de fossiles, les stratotypes, les grottes ou les accidents géologiques remarquables	X

SYNTHESE DES RAISONS DU CLASSEMENT AU TITRE DU L. 146-6 DU CU

Critères	Désignation	Importance
Présence de Périmètres à Statuts	**Site classé «Golfes de Ghjirulatu et de Portu (y compris l'Oele de Gargalu)» ;** **SIC FR9400574 - «Portu/Scandula/Revellata/Calvi/Calanche de Piana» (terrestre et marin) ;** **ZPS FR9410023 - «Golfe de Portu et presqu'île de Scandula» ;** ZNIEFF 1 (n°940013121) - « Capu Seninu et Côte ouest du Nord de Bussaghia» ; ZICO «Golfe de Portu, Presqu'île de Scandula, Golfe de Galeria» Parc Naturel Régional de Corse ; Patrimoine mondial de l'Unesco «Golfe de Portu : calanche de Piana, Golfe de Ghjirulatu, Réserve de Scandula» ; En limite de la réserve de chasse marine du golfe de Portu ; 2 secteurs en périmètre d'intervention du Conservatoire du Littoral.	EXC
Importance paysagère	Elément structurant du golfe de Ghjirulatu et du golfe de Portu Massif imposant avançant dans la mer, impression de bout du monde Paysage emblématique de Corse présenté dans les guides touristiques.	EXC
Importance écologique	Le site, entre mer et montagne, abrite une diversité de milieux. Il constitue un haut lieu de la biodiversité Corse rassemblant de nombreuses espèces floristiques endémiques et/ou protégées ainsi que de multiples espèces d'oiseaux, reptiles, amphibiens et chiroptères.	+++
Importance culturelle patrimoniale	Marqueur de territoire.	+++
Eléments géologiques caractéristiques ou remarquables	La presqu'île du Monte Senino, comme celle de Scandola représente une petite partie d'une caldera de 20km de diamètre environ. Les roches volcaniques présentes ont été datées entre -290Ma et -250Ma.	+++

CRITERES DE DELIMITATION DU TRACE DE L'ERC

Lignes de crêtes principales	++++
Périmètres à statuts	+++

Cap Seninu

MOTIVATIONS DU CLASSEMENT

Approche paysagère :
Le relief de ce cap est particulièrement accidenté : il comprend des pitons, des dalles lisses et des falaises abruptes de porphyre rouge qui s'élèvent vers le ciel. Le Cap présente deux pointes qui culminent à 585 m (Punta Castellaciu) et 618 m d'altitude (Monti Seninu). Les blocs rocheux constituant le cap sont parsemés d'une végétation caractéristique du maquis Corse (myrtes, lentisques, euphorbes arborescentes, chênes verts, arbousiers, bruyères, cistes) qui lui confère une signature visuelle remarquable.
Très massif, ce cap exerce une prégnance visuelle sur l'ensemble du paysage du Golfe de Portu, qui le positionne comme l'un des principaux éléments marqueurs du paysage. Perceptible dès le franchissement de la Bocca Lavu, il initie ainsi une spectaculaire séquence de pénétration sur le golfe et demeure un point de repère majeur du paysage tout le long du littoral, que ce soit à l'échelle éloignée depuis la rive Sud du golfe ou depuis Portu, ou à l'échelle rapprochée depuis Ghjirulatu.

Approche écologique :
La diversité des milieux en présence (côte rocheuse, falaises, zone de maquis) fait de ce site, un point remarquable en termes d'intérêt écologique. Le site accueille l'ensemble des populations corses et mondiale de l'endémique Armérie de Soleirol (*Armeria Soleirolii*) ; de nombreuses plantes rares et/ou endémiques (*Erodium Coriscum, Seseli praecox*) tous les éléments des habitats littoraux rocheux terrestres et marins de Méditerranée occidentale, des espèces de mammifères marins et terrestres, de reptiles, d'amphibiens et d'invertébrés (mollusques marins) d'intérêt européen (inscrites aux annexes II et IV de la Directive Habitats-Faune-Flore) ainsi que les plus belles concrétions d'algues calcaires de Méditerranée (Lithophillum lichenoïdes) et d'autres formations des habitats récifs et grottes marines submergées ou semi-submergées.
La diversité des biotopes terrestres et marins offre à l'avifaune un habitat d'une très grande qualité. Parmi les espèces d'oiseaux remarquables recensées figurent le Balbuzard pêcheur, le Faucon pélerin, le Cormoran huppé.
Les falaises et grottes naturelles abritent aussi des chauves-souris (Molosse de Cestoni, Noctule de Leisler, Petit Rhinolophe, ...).

Approche du patrimoine culturel :
Sur les crêtes se trouve une fortification de l'Age du Bronze, puis une autre médiévale. Sur le versant SE, un monastère est mentionné dans les textes et la toponymie. Leur présence à cet endroit, est sans doute due à l'aspect du mont, visible et identifiable de loin, qui en font un marqueur de territoire.

Approche géologique :
La presqu'île du Monte Senino, au même titre que la presqu'île de Scandola (cf. ERC 2A 01), représente une petite partie d'une vaste caldera (20km de diamètre environ). On y trouve donc des roches volcaniques variées (ignimbrite, lahars à l'extrémité de la Punta à Scopa, rhyolite, basalte, projections pyroclastiques, tuf andésitique flammés). Plusieurs paroxismes volcaniques se sont succédés entre -290Ma et -250Ma.

Activités et pressions anthropiques :
Site relativement préservé. Zone naturelle et sauvage de 350 ha, à proximité du village d'Osani et de la RD81 (principale route de la microrégion). Le relief très accidenté limite les constructions.

Conclusion du classement

Le Cap vient fermer deux golfes emblématiques de Corse : les golfes de Ghjirulatu et de Portu. Le paysage naturel, haut en couleur (alliance du bleu, rouge et vert), sauvage, est aussi le support d'une biodiversité rare et unique, ce qui confère à ce site un caractère remarquable.

le site est classé en **ESPACE REMARQUABLE DU LITTORAL.**

LOCALISATION DES PÉRIMÈTRES À STATUTS

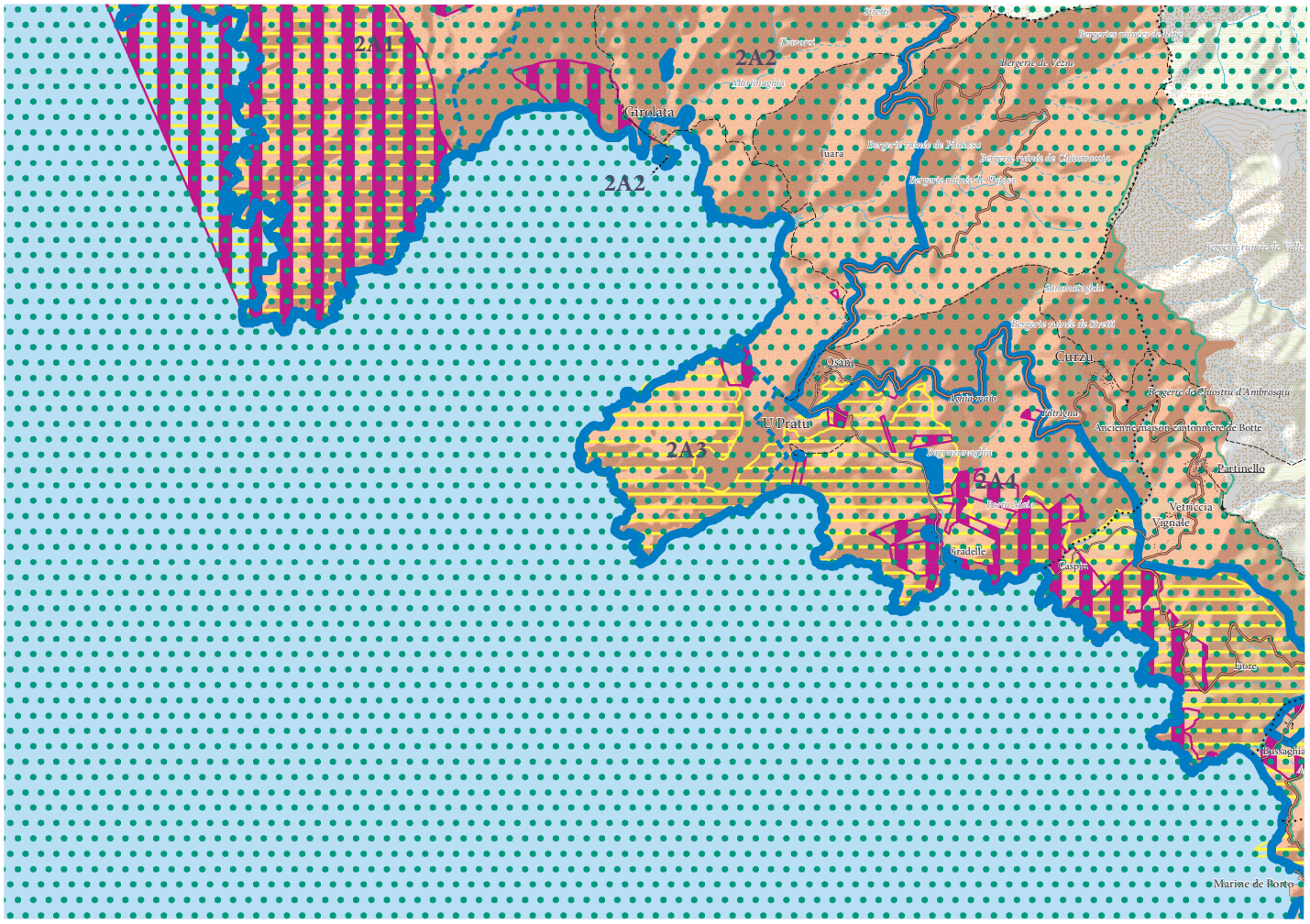

ERC et autres protections environnementales

- Espaces remarquables ou caractéristiques du littoral
- Limites entre les ERC
- Sites classés et sites inscrits
- Protections législatives, réglementaires et ou foncières
- Zone Natura 2000
- ZNIEFF de type I
- Limites de communes

APPROCHE CARTOGRAPHIQUE PAYSAGÈRE

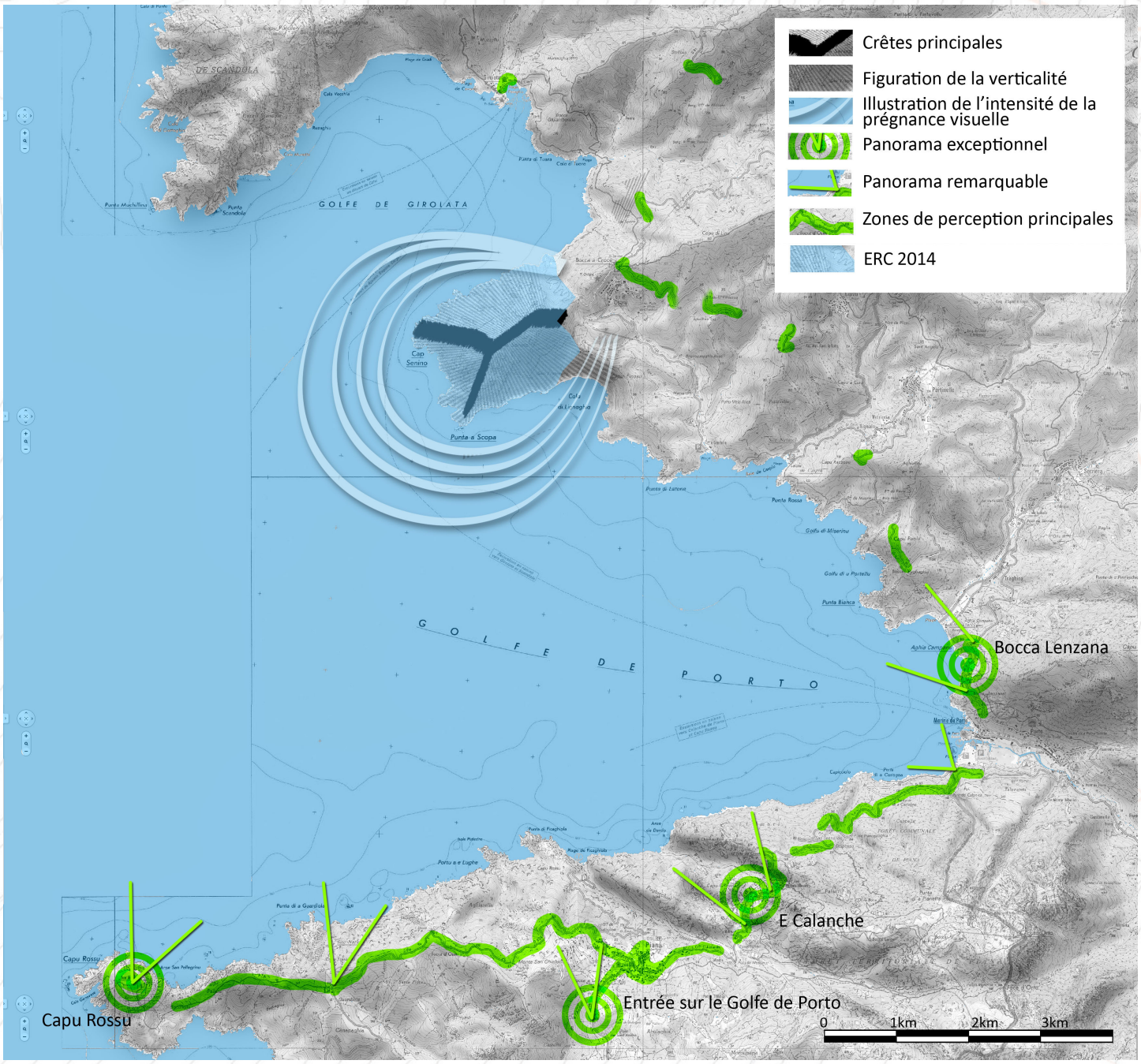

L'accroche du Cap Seninu est remarquable entre sa masse et ses crêtes acérées



Plus douces et homogènes, les autres lignes de crête voient leur expression visuelle muselée par le cap. Sacandola en arrière-plan est complètement effacée.

ESPÈCES ET HABITATS REMARQUABLES PRÉSENTS SUR LE SITE

Espèces végétales remarquables	*Armeria soleirolii, Seseli praecox,* espèces protégées
Espèces animales remarquables	Oiseaux : Aigle royal, Balbuzard pêcheur, Cormoran huppé, Puffin cendré, Faucon pélerin ,Goéland d'Audouin, Engoulevent d'Europe, Fauvette sarde, Fauvette pitchou, Pie-grièche écorcheur, Monticole solitaire Amphibiens : Euprocte de Corse Reptiles : Eulepte d'Europe, Hémidactyle verruqueux, Phyllodactyle d'Europe, Algyroïde de Fitzinger Insectes : Porte-queue de Corse, Grand Capricorne Mammifères : Petit Rhinolophe, Grand Rhinolophe, Rhinolophe euryale, Murin de Capaccini, Murin à oreilles échancrées, Grand Murin
Habitats remarquables et code Corine Biotope rattaché	1210 Végétation annuelle des laissés de mer 1240 Falaises avec végétation des côtes méditerranéennes avec *Limonium* spp. endémiques 1410 Prés-salés méditerranéens (*Juncetalia maritimi*) 1420 Fourrés halophiles méditerranéens et thermo-atlantiques 1430 Fourrés halonitrophiles (*Pegano-Salsoletea*) 5320 Fourrés thermoméditerranéens et prédésertiques 8220 Pentes rocheuses siliceuses avec végétation chasmophytique 8310 Grottes non exploitées par le tourisme 92D0 Galeries et fourrés riverains méridionaux (*Nerio-Tamaricetea* et *Securinegion tinctoriae*) 9320 Forêts à *Olea* et *Ceratonia*

BIBLIOGRAPHIE

Paysage

DREAL Corse, GARNIER F. (2013) - Atlas des paysages de Corse

DREAL Corse, OEC, STEFANAGGI M.H. (2010) - Bilan - Evaluation - Prospective de la politique des sites protégés au titre de l'article L 341-1 du code de l'environnement en Corse, 266p.

DDTM 2A (2004) - Atlas du Littoral de Corse-du-Sud - 189p.

Ecologie

CBNC (2014), Base de données géoréférencées d'inventaires floristiques de Corse

CBNC (2014), Cartographie des habitats d'intérêt communautaire

DREAL Corse (2014), Base de données OGREVA

DREAL Corse (2014), Cartographie des habitats d'intérêt communautaire

Groupe Chiroptères de Corse (2014), Base de données géoréfencées des gîtes, des corridors migratoires et des sites de reproduction et d'hivernage

Atlas cartographique - Inventaire biologique et analyse écologique des habitats marins patrimoniaux 2010-2011 - Carte des habitats élémentaires - Site FR9400574 Portu, Scandula, Revellata, Calvi, Calanche de Piana - Novembre 2012

Bilan - Evaluation - Prospective de la politique des sites protégés en Région Corse - DREAL /OEC - 2009/2010.

Géologie

VELLUTINI P.J., ORSINI J.B., MICHON G., BRISSET F., COCHEMÉ J.J. (1985) — Carte géol. France (1/50 000), feuille Galeria—Osani (1109). Orléans : BRGM.

VELLUTINI P.J., ROSSI P., MICHON G., HERVÉ J.Y. (1996) — Notice explicative, Carte géol. France (1/50 000), feuille Galeria—Osani (1109). Orléans : BRGM, 109 p

ROSSI Ph et MARRE J. (2010). — Carte géol. France (1/50 000), feuille Vicu-Carghjese (1113). Orléans : BRGM. Notice explicative par Rossi Ph., Mare J., Cocherie A., Caballero Y. (2010), 156 p.

ROSSI Ph., MARRE J., COCHERIE A., CABALLERO Y. (2010) — Notice explicative, Carte géol. France (1/50 000), feuille Vicu-Carghjese (1113). Orléans : BRGM, 156 p. Carte géologique par Rossi Ph., Marre J. (2010)..

Côte Nord du golfe de Portu

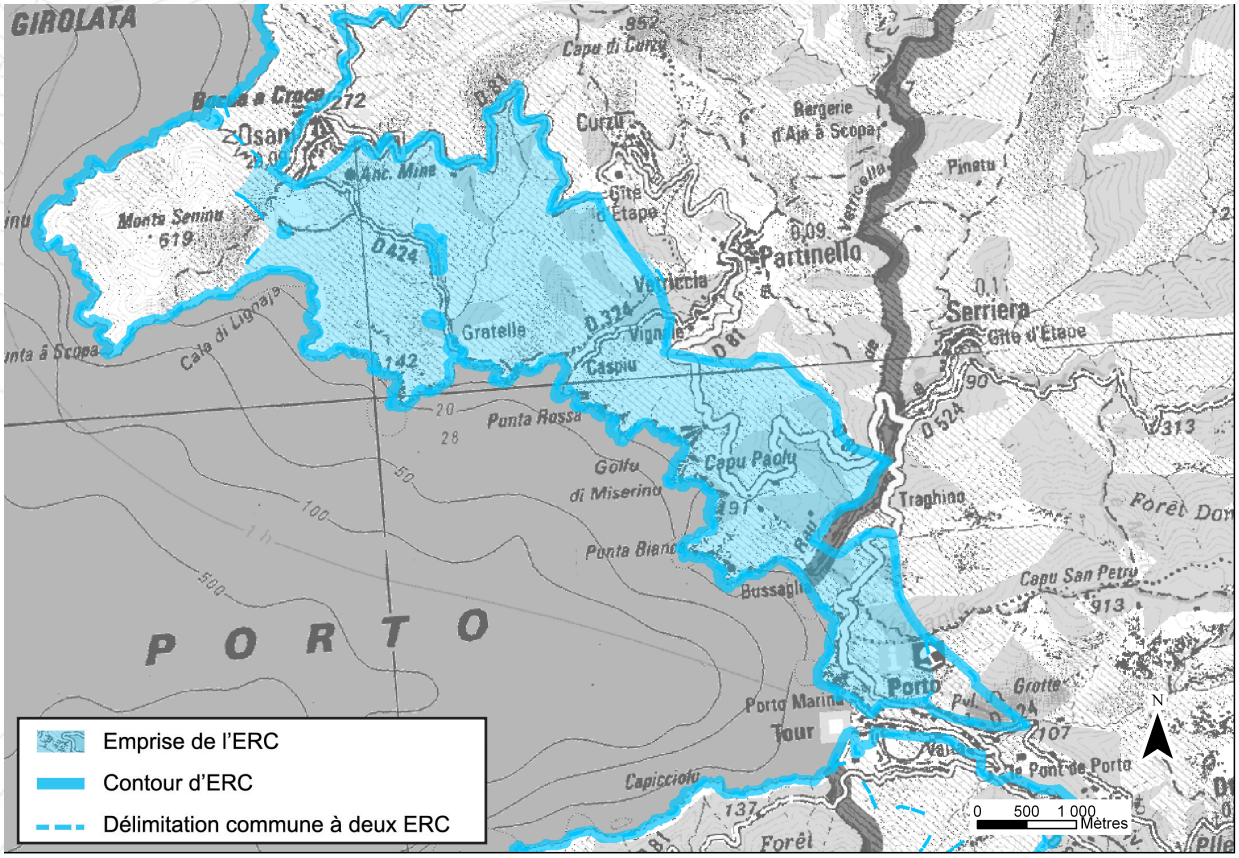





Paysage

Les pentes tapissées d'un maquis Corse et les falaises aux couleurs rouges constituent les principaux éléments structurants du paysage du Golfe de Portu

Ecologie

Vaste zone naturelle de 800ha présentant une grande diversité de milieux figurant un intérêt écologique pour de nombreuses espèces

Intérêt culturel

Marqueur de territoire

Intérêt géologique

Intérêt géologique du site de par la diversité pétrographique

Motifs du classement

ESPACES RECENSES AU R. 146-1 DU CU

a) Dunes, landes côtières, plages et lidos, estrans, falaises et abords de celles-ci	X
b) Forêts et zones boisées proches du rivage de la mer et des plans d'eau intérieurs d'une superficie supérieure à 1 000 ha	
c) Îlots inhabités	X
d) Parties naturelles des estuaires, rias ou abers et des caps	X
e) Marais, vasières, tourbières, plans d'eau, zones humides et milieux temporairement immergés	X
f) Les milieux abritant des concentrations naturelles d'espèces animales ou végétales [...], les zones de repos, de nidification et de gagnage de l'avifaune désignée par la directive européenne n° 79-409 [...]	X
g) Les parties naturelles des sites inscrits ou classés [...] la loi du 2 mai 1930 [...], ainsi que les réserves naturelles instituées en application de la loi n° 76-629 du 10 juillet 1976	X
h) Les formations géologiques telles que les gisements de minéraux ou de fossiles, les stratotypes, les grottes ou les accidents géologiques remarquables	X

SYNTHESE DES RAISONS DU CLASSEMENT AU TITRE DU L. 146-6 DU CU

Critères	Désignation	Importance
Présence de Périmètres à Statuts	**Site classé «Golfes de Ghjirulatu et de Portu (y compris l'Île de Gargalu» ;** **Site inscrit « Vallée de Portu et d'Aïtone ;** **SIC FR9400574 -»Portu/Scandula/Revellata/Calvi/Calanche de Piana» (terrestre et marine) ;** **ZPS FR9410023 - «Golfe de Portu et presqu'île de Scandula» ;** **Patrimoine mondial de l'Unesco «Golfe de Portu : calanche de Piana, Golfe de Ghjirulatu, Réserve de Scandula» ;** 2 ZNIEFF 1 «940013121-Côte ouest du Nord de Bussaghia au Capu Seninu», «940013120-»Station Seseli Praecox de Portu-Marine de Bussaghia» ; ZICO «Golfe de Portu, Presqu'île de Scandula, Golfe de Galeria» ; Parc Naturel Régional de Corse ; En limite de la réserve de chasse marine du golfe de Portu ; 1 terrain acquis par le CDL dans la cala di Lignaghja ; 3 zones de préemption des ENS ; 3 zones d'intervention du CDL.	++++
Importance paysagère	Cette vaste zone naturelle et sauvage de 800 ha, qui assure la liaison entre Portu et le Cap Seninu, est, à ce titre, un élément structurant du golfe et appartient aux paysages emblématiques de Corse.	+++
Importance écologique	Le site présente une diversité de milieux qui lui permet de figurer parmi les réservoirs de biodiversité du SRCE (basse altitude, piémonts et vallées). Localement, les sites de Portu-marine et de Bussaghia abritentdes stations de Seseli précoce (espèce endémique).	++
Importance culturelle patrimoniale	Marqueur de territoire.	+
Eléments géologiques caractéristiques ou remarquables	C'est un concentré d'histoire géologique : présence de roches très vieilles intrusées par le batholithe. Les 3 unités qui constituent ce dernier affleurent sur cet ER racontent quelques 55Ma.	+++

CRITERES DE DELIMITATION DU TRACE DE L'ERC

Lignes de crêtes secondaires	+++
Périmètres à statuts	++++
Eloignement à la mer	++

Côte Nord du golfe de Portu

MOTIVATIONS DU CLASSEMENT

Approche paysagère :

Le relief doux contraste avec les pointes rocheuses qui encadrent le golfe de Portu (Cap Seninu et Capu Rossu). La côte est très découpée et de nombreuses pointes avancent vers la mer.

Le maquis tapisse ces versants structurés autour de 3 vallons principaux :

- le vallon de Vetricella, le plus important, qui a donné naissance à la plage de Bussaghja
- le vallon de Pilatri, qui se jette dans la baie de Caspiu
- le vallon de Gradelle, le plus petit.

Malgré la présence de ces vallons, la sensation générale qui se dégage de ce site est partagée entre un caractère massif et uniforme, qui s'étend de Bussaghja à Monti Seninu, et une partie plus rocheuse et minérale, entre Bussaghja et Portu. Dès lors si la partie à l'Ouest, étouffée par la prégnance du Cap Seninu, s'affiche en retrait pour animer un effet d'épaulement faisant glisser le regard vers le cap, la partie minérale décrit un écrin au-dessus de la marine de Portu qui fonde le caractère remarquable du site. La complémen-tarité des deux décrit donc un ensemble fort qui structure le fond du Golfe de Portu.

Approche écologique :

La diversité des milieux en présence (côte rocheuse, zones de maquis, vallons, zones humides, plages, îlots) fait de ce site, un haut lieu de la biodiversité comme en témoigne les périmètres à statut environnementaux (Natura 2000, ZNIEFF 1). Localement, la marine de Portu et la plage de Bussaghja accueillent une station de Seseli précoce (espèce endémique protégée). Plus globalement, le site présente un intérêt pour les invertébrés (Porte Queue de Corse, Grand Capricorne) qui affectionnent ces zones de faible altitude, où se conjuguent milieux humides et maquis. Les batraciens recherchent également ces surfaces d'eau temporaires (Discoglosse Sarde). Rochers, murets exposés au soleil sont prisés des reptiles : Algyroïde de Fitzinger, Phyllodactyle d'Europe (petits lézards et geckos).

Le site à l'étude est compris dans une grande zone qui accueille l'ensemble des populations corses et mondiales de l'endémique Armérie de Soleirol (*Armeria soleirolii*) et accueille d'autres plantes rares et/ou endémiques. La marine de Bussaghja accueille l'Erodium de Corse, le Séseli précoce, la Renouée à balai et la Renoncule à feuilles d'Ophioglosse. Le vallon de Vetricella accueille le German-drée de Marseille. L'arrière-plage de Caspiu abrite des stations de Dauphinelle tachetée, d'Euphorbe peplis, et de Gattilier.

La diversité des biotopes terrestres et marins offre à l'avifaune des habitats d'une très grande qualité. Parmi les espèces d'oiseaux remarquables recensées figurent le Cormoran huppé, le Puffin cendré, le Goéland d'Audouin.

Approche du patrimoine culturel :

Sur les crêtes, se trouve une fortification de l'Age du Bronze, puis une autre médiévale. Sur le versant SE, un monastère est men-tionné dans les textes et la toponymie. Leur présence à cet endroit, est sans doute due à l'aspect du mont, visible et identifiable de loin, qui en font un marqueur de territoire.

Approche géologique :

A lui seul, le substratum de cet ER montre 4 entités importantes de la Corse occidentale. Un vieux socle sous forme de roches méta-morphiques visibles au niveau de la Baie de Caspiu (micaschiste de la Punta di Latone) et les trois intrusions U1, U2 et U3, successi-ves, constituant le batholite. Les granitoïdes rapportés à U1 sont de couleur rouge, pauvres en quartz, riches en ferro-magnésien et datés d'environ 337Ma. Les granodiorites rapportées à U2, intrusives dans U1 sont de couleur blanchâtre. Elles sont datées d'environ 300Ma et affleurent à Punta Rossa par exemple. Enfin les granites roses à rouges rapportés à U3 sont des roches très massives et très dures. Ils constituent le paysage autour de Porto. Ils ont 290Ma environ.

Activités et pressions anthropiques :

La majeure partie du site est préservée, la seule occupation humaine actuelle se limitant à la RD 81 et à quelques routes qui descendent vers la mer.

Le site intègre quelques zones de stationnement notamment à Bussaghja, sans que cela ne remette en cause le caractère naturel des espaces occupés (réversibilité de l'empreinte humaine possible sans intervention).

Conclusion du classement

Le site tapisse le fond de l'un des golfes les plus emblématiques de Corse (Golfe de Portu) dont il figure un des éléments structurants. Le paysage naturel et préservé est le support d'une biodiversité rare et unique.

le site est classé en **ESPACE REMARQUABLE DU LITTORAL.**

LOCALISATION DES PÉRIMÈTRES À STATUTS

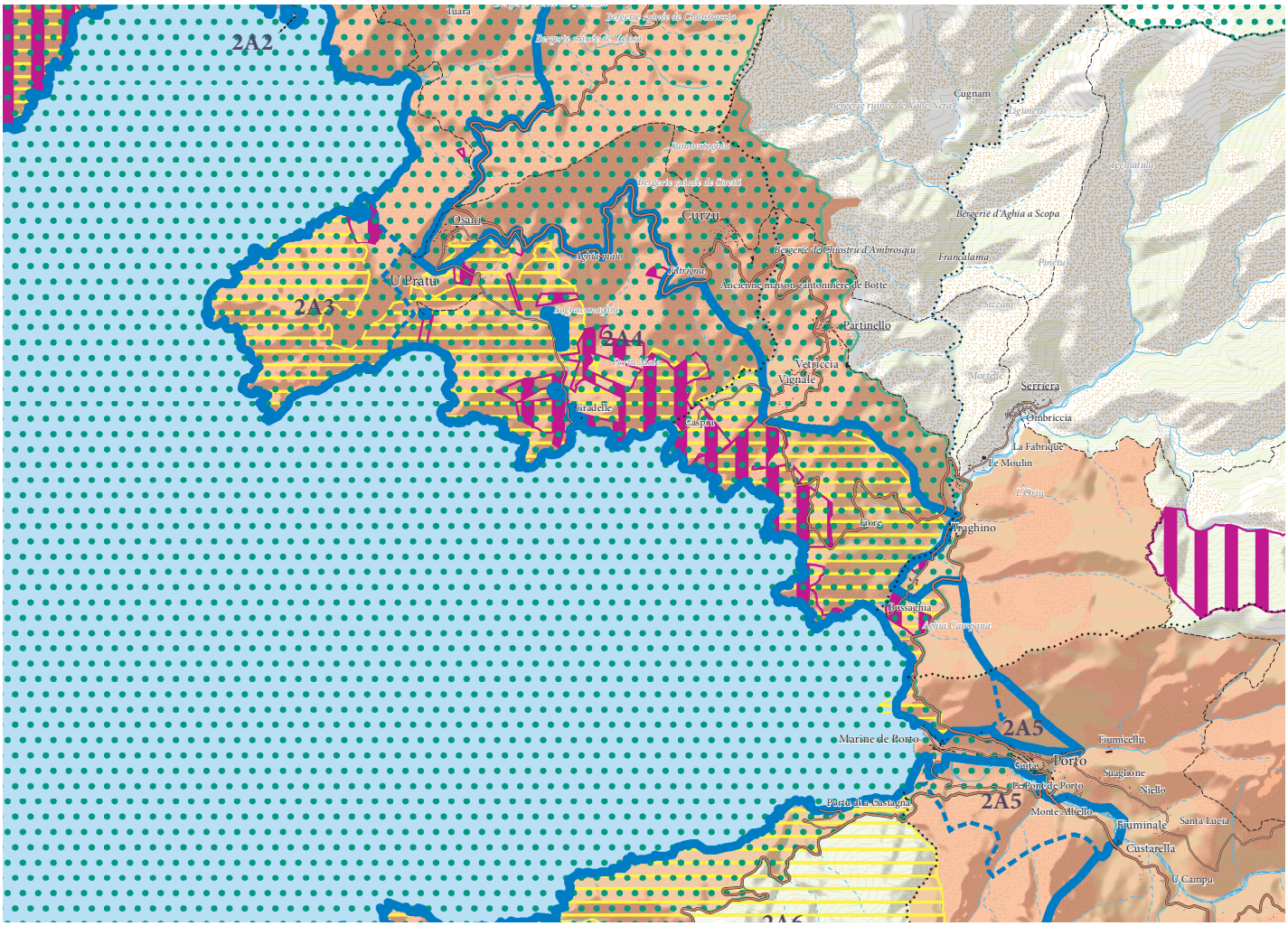

ERC et autres protections environnementales

- Espaces remarquables ou caractéristiques du littoral
- Limites entre les ERC
- Sites classés et sites inscrits
- Protections législatives, réglementaires et ou foncières
- Zone Natura 2000
- ZNIEFF de type I
- Limites de communes

APPROCHE CARTOGRAPHIQUE PAYSAGÈRE

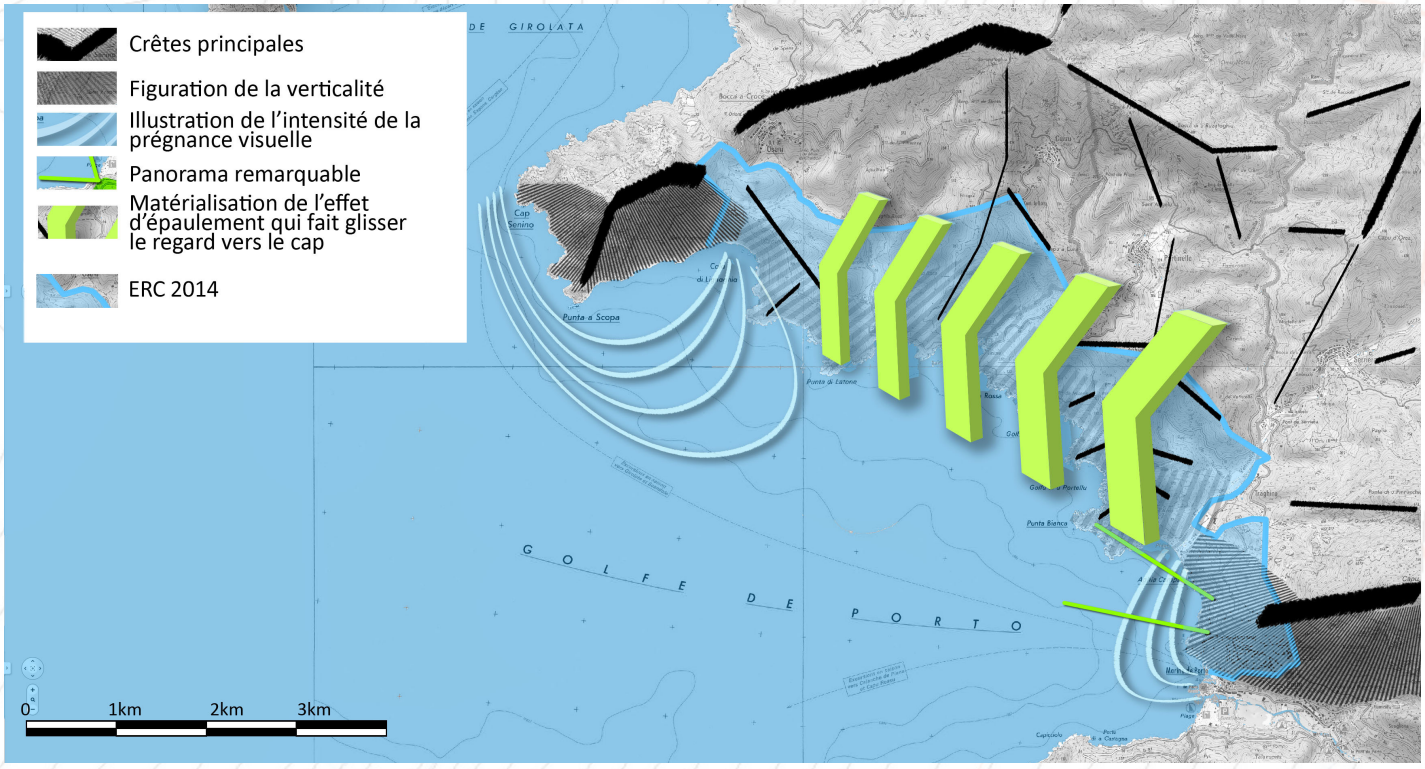



Malgré la présence des avancées des différents petits caps qui tendent à accrocher le regard, la vue glisse sur les volumes uniformes pour aller se focaliser sur le Cap Seninu

ESPÈCES ET HABITATS REMARQUABLES PRÉSENTS SUR LE SITE

Espèces végétales remarquables	*Delphinium pictum Willd. subsp. Pictum, Drimia maritima, Euphorbia peplis, Seseli praecox, Teucrium massiliense, Vitex agnus-castus,* espèces protégées.
Espèces animales remarquables	Oiseaux : Aigle royal, Balbuzard pêcheur, Cormoran huppé, Puffin cendré, Faucon pèlerin, Goéland d'Audouin, Engoulevent d'Europe, Fauvette sarde, Fauvette pitchou, Pie-grièche écorcheur, Monticole solitaire Amphibiens : Euprocte de Corse Reptiles : Eulepte d'Europe, Hémidactyle véruqueux, Phyllodactyle d'Europe, Algyroïde de Fitzinger Insectes : Porte-queue de Corse, Grand Capricorne Mammifères : Petit Rhinolophe, Grand Rhinolophe, Rhinolophe euryale, Murin de Capaccini, Murin à oreilles échancrées, Grand Murin
Habitats remarquables et code Corine Biotope rattaché	1210 Végétation annuelle des laissés de mer 1240 Falaises avec végétation des côtes méditerranéennes avec *Limonium* spp. endémiques 1410 Prés-salés méditerranéens (*Juncetalia maritimi*) 1430 Fourrés halonitrophiles (*Pegano-Salsoletea*) 2110 Dunes mobiles embryonaires 5210 Matorrals arborescents à *Juniperus* spp. 5320 Fourrés thermoméditerranéens et prédésertiques 6420 Prairies humides méditerranéennes à grandes herbes du *Molinio-Holoschoenion* 8220 Pentes rocheuses siliceuses avec végétation chasmophytique 8330 Grottes marines submergées ou semi-submergées 92D0 Galeries et fourrés riverains méridionaux (*Nerio-Tamaricetea* et *Securinegion tinctoriae*) 9320 Forêts à *Olea* et *Ceratonia* 9340 Forêts à *Quercus ilex* et *Quercus rotundifolia* 9540 Pinèdes méditerranéennes de pins mésogéens endémiques

BIBLIOGRAPHIE

Paysage

DREAL Corse, GARNIER F. (2013) - Atlas des paysages de Corse

DREAL Corse, OEC, STEFANAGGI M.H. (2010) - Bilan - Evaluation - Prospective de la politique des sites protégés au titre de l'article L 341-1 du code de l'environnement en Corse, 266p.

DDTM 2A (2004) - Atlas du Littoral de Corse-du-Sud - 189p.

Ecologie

CBNC (2014), Base de données géoréférencées d'inventaires floristiques de Corse

CBNC (2014), Cartographie des habitats d'intérêt communautaire

DREAL Corse (2014), Base de données OGREVA

DREAL Corse (2014), Cartographie des habitats d'intérêt communautaire

Groupe Chiroptères de Corse (2014), Base de données géoréfencées des gîtes, des corridors migratoires et des sites de reproduction et d'hivernage

Bilan - Evaluation - Prospective de la politique des sites protégés en Région Corse - DREAL /OEC - 2009/2010.

Atlas cartographique - Inventaire biologique et analyse écologique des habitats marins patrimoniaux 2010-2011 - Carte des habitats élémentaires - Site FR9400574 Portu, Scandula, Revellata, Calvi, Calanche de Piana - Novembre 2012

Géologie

ROSSI Ph et MARRE J. (2010). — Carte géol. France (1/50 000), feuille Vicu-Carghjese (1113). Orléans : BRGM. Notice explicative par Rossi Ph., Mare J., Cocherie A., Caballero Y. (2010), 156 p.

ROSSI Ph., MARRE J., COCHERIE A., CABALLERO Y. (2010) — Notice explicative, Carte géol. France (1/50 000), feuille Vicu-Carghjese (1113). Orléans : BRGM, 156 p. Carte géologique par Rossi Ph., Marre J. (2010).

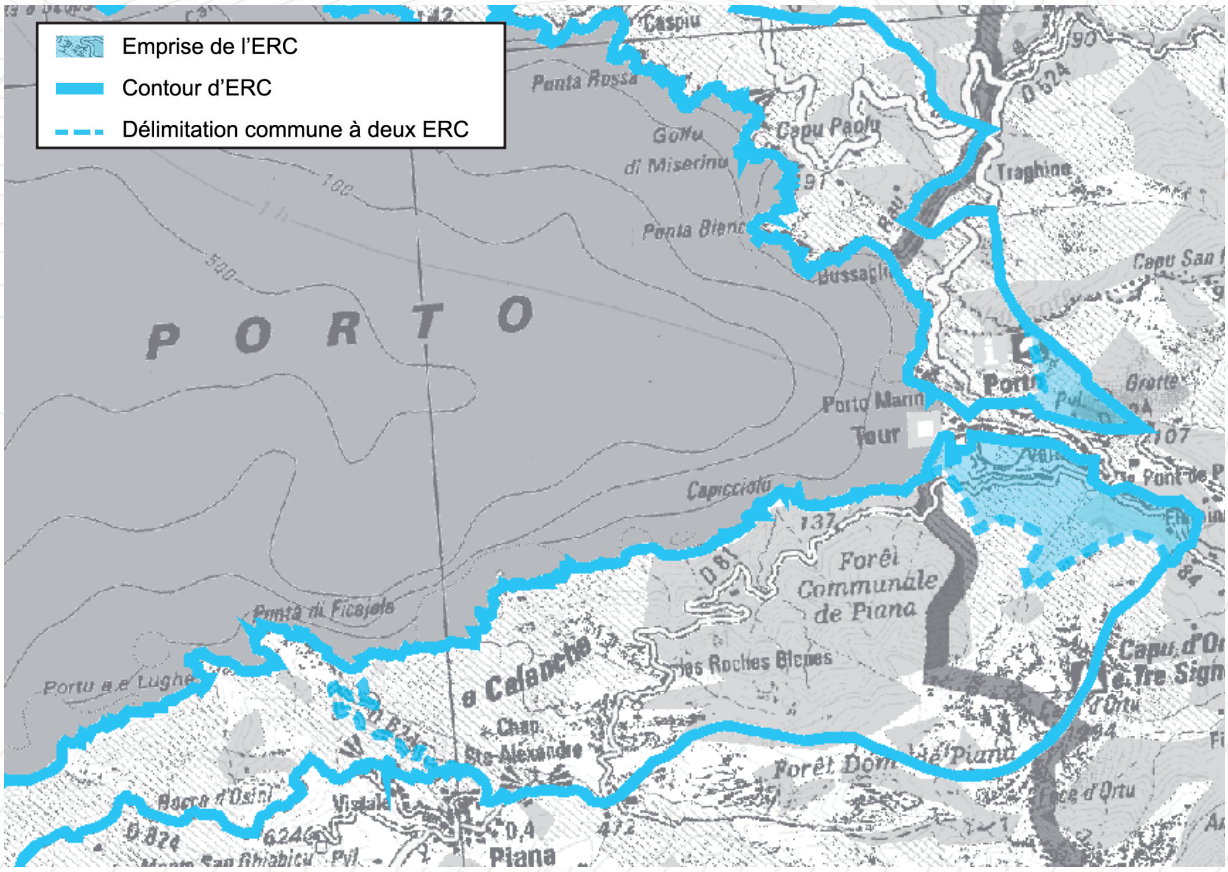



Paysage

Ecologie

Intérêt culturel

Prise en compte d'une zone au caractère végétal appuyé par un boisement en retrait de la plage de Portu et en vis-à-vis des constructions

Bras mort de rivière, abords de Trame Bleue, Discoglosse sarde

Tour génoise ;

Motifs du classement

ESPACES RECENSES AU R. 146-1 DU CU

a) Dunes, landes côtières, plages et lidos, estrans, falaises et abords de celles-ci	X
b) Forêts et zones boisées proches du rivage de la mer et des plans d'eau intérieurs d'une superficie supérieure à 1 000 ha	X
c) Îlots inhabités	
d) Parties naturelles des estuaires, rias ou abers et des caps	X
e) Marais, vasières, tourbières, plans d'eau, zones humides et milieux temporairement immergés	X
f) Les milieux abritant des concentrations naturelles d'espèces animales ou végétales [...], les zones de repos, de nidification et de gagnage de l'avifaune désignée par la directive européenne n° 79-409 [...]	
g) Les parties naturelles des sites inscrits ou classés [...] la loi du 2 mai 1930 [...], ainsi que les réserves naturelles instituées en application de la loi n° 76-629 du 10 juillet 1976	X
h) Les formations géologiques telles que les gisements de minéraux ou de fossiles, les stratotypes, les grottes ou les accidents géologiques remarquables	

SYNTHESE DES RAISONS DU CLASSEMENT AU TITRE DU L. 146-6 DU CU

Critères	Désignation	Importance
Présence de Périmètres à Statuts	**Site classé «Golfes de Ghjirulatu et de Portu (y compris l'Île de Gargalu)» ; Site inscrit «Vallée de Portu et d'Aïtone» ;** **Monument historique «Tour génoise de Portu ;** **ZPS FR9410023 - «Golfe de Portu et presqu'île de Scandula» ;** **Patrimoine mondial de l'Unesco «Golfe de Portu : calanche de Piana, Golfe de Ghjirulatu, Réserve de Scandula» ;** ZICO «Golfe de Portu, Presqu'île de Scandula, Golfe de Galeria» ; Parc Naturel Régional de Corse ; En limite de la réserve de chasse marine du golfe de Portu.	++++
Importance paysagère	Opposition végétale à la trame bâtie de la Marine de Portu, en arrière-plan de la plage.	+
Importance écologique	L'intérêt écologique réside dans la rareté de ce type d'écosystèmes dans le golfe de Portu. Mosaïque de milieux favorables à l'avifaune, l'entomofaune, la chirofaune et l'herpétofaune.	+++
Importance culturelle patrimoniale	Terres qui entourent le port dont l'emplacement est au moins d'origine médiévale, car attesté comme étant le port, u portu di E Rocche di Sia, important château médiéval	+++
Eléments géologiques caractéristiques ou remarquables	Le site concerne uniquement des granites à biotite de 280 millions d'années	+

CRITERES DE DELIMITATION DU TRACE DE L'ERC

Boisements marquants	++++
Proximité à la mer	++
Périmètres à statuts	+++
Limite ERC voisin	++++

Zone humide de Portu et versant

MOTIVATIONS DU CLASSEMENT

Approche paysagère :

Point remarquable de ce site, la plage de Portu est la plus importante de tout le Golfe de Portu. Relativement large et profonde, elle est bordée en arrière d'un parking naturel qui dessert tout autant le port que la plage. Accolé à ce parking un boisement d'eucalyp-tus assure l'interface avec un bras mort de la Spilonca qui accueille un camping.
Dominant le fond de vallée, le site à l'étude prend également en compte le versant Nord du Capu d'Ortu dont la végétation oscille entre maquis et forêts de chênes verts.
L'intérêt de cet agencement étagé se trouve dans le référentiel d'échelle et le vis-à-vis qu'il impose à la partie urbanisée de la Marine de Portu, permettant au naturel de prédominer sur l'artificiel. C'est également un espace important dans la perception de Portu depuis la mer en assurant un arrière-plan boisé à la Tour qui domine remarquablement l'entrée du port et qui mérite une prise en compte.

Approche écologique :

L'intérêt écologique en termes d'espèces est limité. Partagés entre gastéropodes et amphibiens, les relevés ne mettent pas en avant de sensibilités relevant d'un statut de protection, à l'exception du Discoglosse sarde contacté à proximité de la rivière. Les cortèges floristiques sont relativement courants et l'avifaune remarquable n'est pas considérée comme nicheuse sur le site, même si la pré-sence de la rivière et le couvert forestier à proximité de falaises peuvent figurer des opportunités en termes de nourrissage pour le Faucon pèlerin et l'Alouette lulu.
L'intérêt pour le maintien des équilibres écologiques est par contre plus important. Outre la Trame Bleue qui voit en ce point un exutoire vers la mer, les milieux, et notamment la ripisylve (Aulnes glutineux, Eucalyptus, Saules, Ormes), peuvent figurer une zone refuge en vis-à-vis de la marine et de son urbanisation étendue qui remonte sur quelques kilomètres la rive droite de la Spilonca.

Approche du patrimoine culturel :

Tour génoise : Portu était au Moyen Age le port du Castellu de e Rocche di Sia, important château entre Portu et Ota. En 1551, la construction de la tour est commencée elle s'inscrit dans le cadre de la fortification du littoral insulaire. Cette tour est rare car de plan carré. Son emplacement permet une surveillance de l'accès du golfe de Portu.

Approche géologique :

L'ER est entièrement sur des granites à biotite de l'unité U3. Ils ont le plus souvent une texture microgrenue et ont été datés autour de 280Ma.

Activités et pressions anthropiques :

Le site est actuellement occupé en grande partie par des activités humaines (stationnement, restaurant de plage, camping. Des pressions émanent d'une fréquentation touristique trop importante à la saison estivale (piétinement des végétaux, dérangement des espèces, rejets de détritus, risque de feux de forêt).

Conclusion du classement

La marine de Portu et l'embouchure de la Spilonca présentent une mosaïque de milieux fragiles. Le paysage boisé contraste fortement avec les massifs rocailleux environnants si typiques de cette micro-région, figurant ainsi une originalité à l'échelle du Golfe de Portu. L'environnement dans lequel s'inscrit le site (station balnéaire du littoral concentrant avec Piana, les activités touristiques de la micro-région), et la qualité du patrimoine culturel lui apporte une certaine remarquable du littoral.

le site est classé en **ESPACE REMARQUABLE DU LITTORAL.**

LOCALISATION DES PÉRIMÈTRES À STATUTS

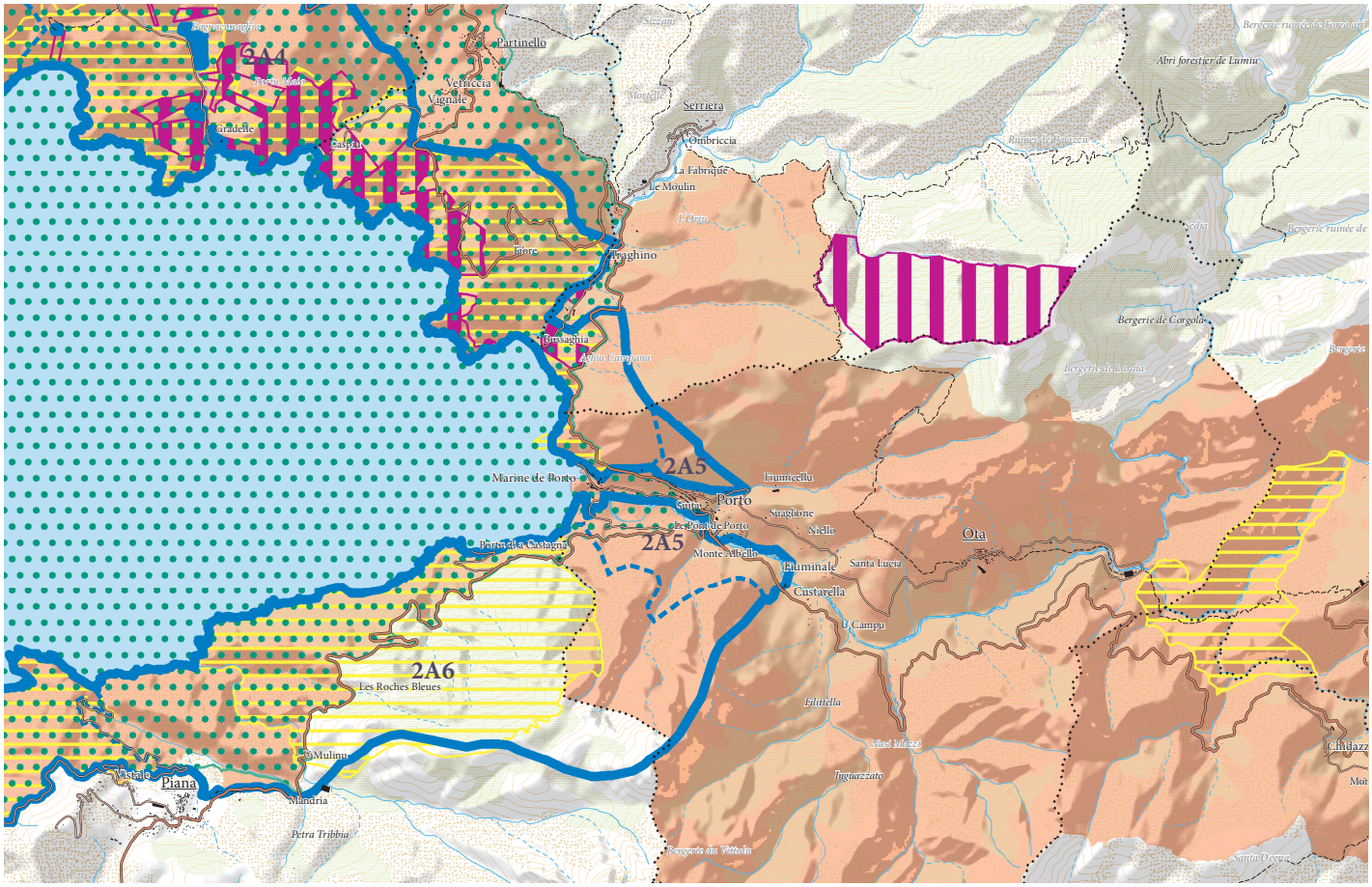

ERC et autres protections environnementales

- Espaces remarquables ou caractéristiques du littoral
- Limites entre les ERC
- Sites classés et sites inscrits
- Protections législatives, réglementaires et ou foncières
- Zone Natura 2000
- ZNIEFF de type I
- Limites de communes

APPROCHE CARTOGRAPHIQUE PAYSAGÈRE

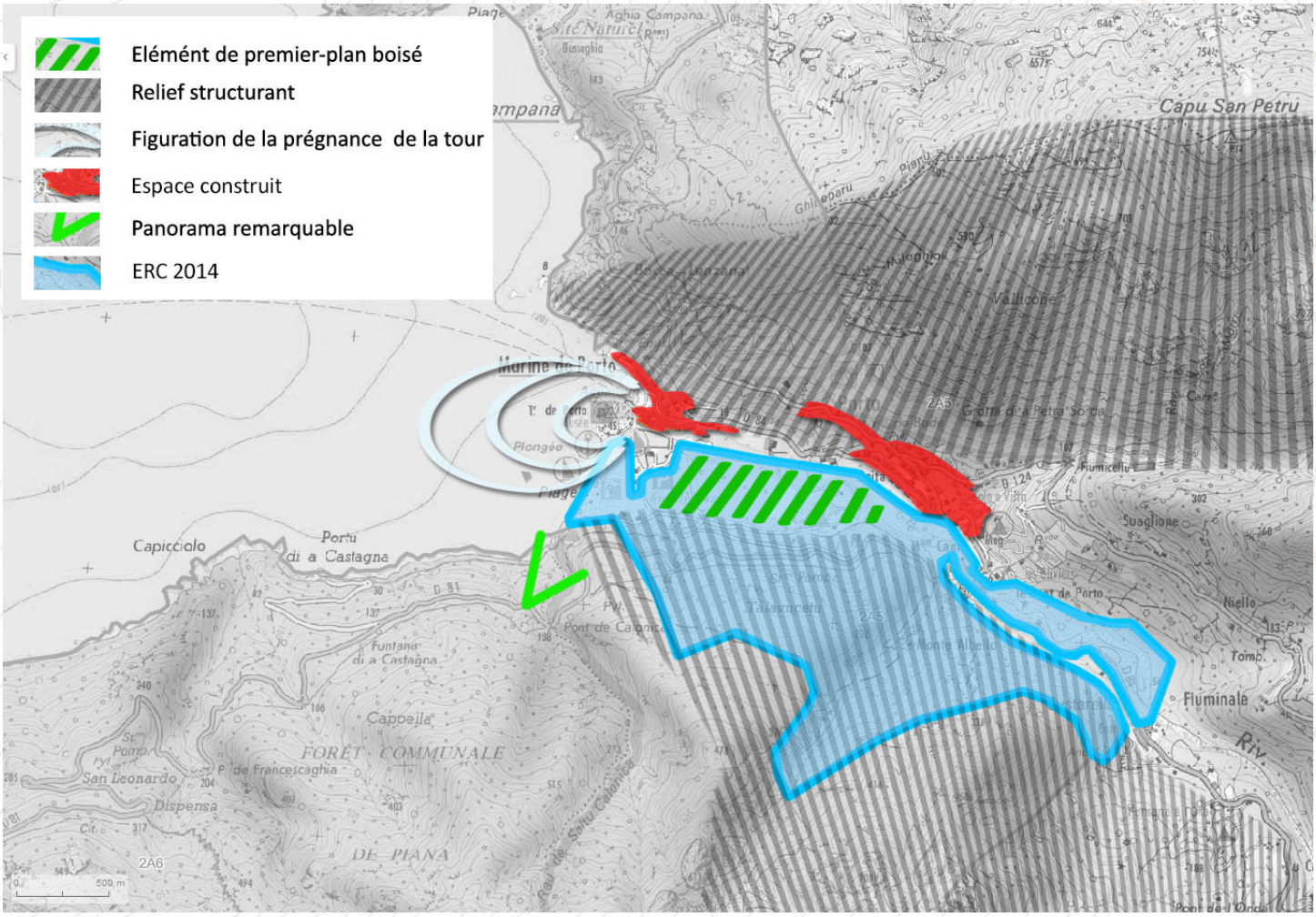



Le premier plan boisé pris en compte par le site à l'étude associé à la plage, mettent particulièrement bien en évidence la prégnance de la tour et de la marine pour fonder une certaine aménité paysagère.

ESPÈCES ET HABITATS REMARQUABLES PRÉSENTS SUR LE SITE

Espèces végétales remarquables	/
Espèces animales remarquables	Avifaune : Faucon pèlerin, Alouette lulu Amphibiens : Discoglosse sarde
Habitats remarquables et code Corine Biotope rattaché	8220 Pentes rocheuses siliceuses avec végétation chasmophytique

BIBLIOGRAPHIE

Paysage

DREAL Corse, GARNIER F. (2013) - Atlas des paysages de Corse

DREAL Corse, OEC, STEFANAGGI M.H. (2010) - Bilan - Evaluation - Prospective de la politique des sites protégés au titre de l'article L 341-1 du code de l'environnement en Corse, 266p.

DDTM 2A (2004) - Atlas du Littoral de Corse-du-Sud - 189p.

Ecologie

CBNC (2014), Base de données géoréférencées d'inventaires floristiques de Corse

CBNC (2014), Cartographie des habitats d'intérêt communautaire

DREAL Corse (2014), Base de données OGREVA

DREAL Corse (2014), Cartographie des habitats d'intérêt communautaire

Groupe Chiroptères de Corse (2014), Base de données géoréfencées des gîtes, des corridors migratoires et des sites de reproduction et d'hivernage

Géologie

ROSSI Ph et MARRE J. (2010). — Carte géol. France (1/50 000), feuille Vicu-Carghjese (1113). Orléans : BRGM. Notice explicative par Rossi Ph., Mare J., Cocherie A., Caballero Y. (2010), 156 p.

ROSSI Ph., MARRE J., COCHERIE A., CABALLERO Y. (2010) — Notice explicative, Carte géol. France (1/50 000), feuille Vicu-Carghjese (1113). Orléans : BRGM, 156 p. Carte géologique par Rossi Ph., Marre J. (2010).

Calanche de Piana

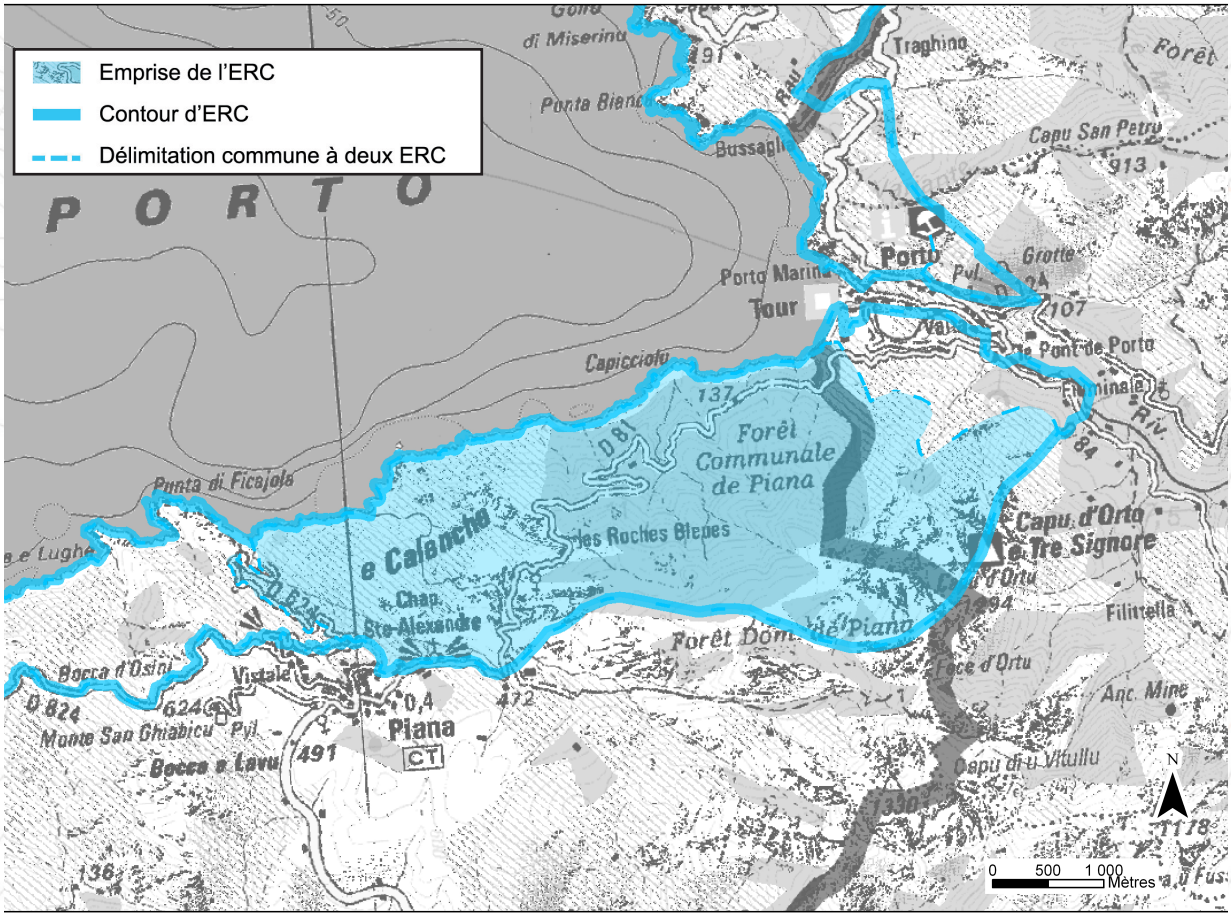





Paysage

Elément emblématique de Corse. Point d'appel fort dans le golfe de Portu. Cet espace est à l'origine du classement du site en 1974 au titre de la loi de 1930 ;

Ecologie

Vaste zone naturelle et sauvage de 800 ha abritant des écosystèmes littoraux remarquables en Corse et en Méditerranée ;

Intérêt culturel

Marqueur de territoire.

Intérêt géologique

Curiosités géologiques (sculptures rocheuses façonnées par le vent et les embruns).

Motifs du classement

ESPACES RECENSES AU R. 146-1 DU CU

a) Dunes, landes côtières, plages et lidos, estrans, falaises et abords de celles-ci	X
b) Forêts et zones boisées proches du rivage de la mer et des plans d'eau intérieurs d'une superficie supérieure à 1 000 ha	
c) Îlots inhabités	
d) Parties naturelles des estuaires, rias ou abers et des caps	X
e) Marais, vasières, tourbières, plans d'eau, zones humides et milieux temporairement immergés	
f) Les milieux abritant des concentrations naturelles d'espèces animales ou végétales [...], les zones de repos, de nidification et de gagnage de l'avifaune désignée par la directive européenne n° 79-409 [...]	X
g) Les parties naturelles des sites inscrits ou classés [...] la loi du 2 mai 1930 [...], ainsi que les réserves naturelles instituées en application de la loi n° 76-629 du 10 juillet 1976	X
h) Les formations géologiques telles que les gisements de minéraux ou de fossiles, les stratotypes, les grottes ou les accidents géologiques remarquables	X

SYNTHESE DES RAISONS DU CLASSEMENT AU TITRE DU L. 146-6 DU CU

Critères	Désignation	Importance
Présence de Périmètres à Statuts	**Site classé «Golfes de Ghjirulatu et de Portu (y compris l'Ile de Gargalu)» ;** **SIC FR9400574 -»Portu/Scandula/Revellata/Calvi/Calanche de Piana» (terrestre et marin) ;** **ZPS FR9410023 - «Golfe de Portu et presqu'île de Scandula» ;** **Patrimoine mondial de l'Unesco «Golfe de Portu : calanche de Piana, Golfe de Ghjirulatu, Réserve de Scandula» ;** ZNIEFF 1 (n°940004136) «Chênaie verte et Calanche de Piana» ; ZICO «Golfe de Portu, Presqu'île de Scandula, Golfe de Galeria» ; En limite de la réserve de chasse marine du golfe de Portu.	EXC
Importance paysagère	Elément structurant du golfe de Portu Paysage emblématique et incontournable de Corse présenté dans les guides touristique.	EXC
Importance écologique	Zone naturelle et sauvage de 800 ha, entre mer et montagne, qui présente une importante diversité de milieux. Il constitue un haut lieu de la biodiversité Corse rassemblant de nombreuses espèces floristiques endémiques et/ou protégées ainsi que de nombreuses espèces d'oiseaux, reptiles, amphibiens et chiroptères.	++++
Importance culturelle patrimoniale	Les reliefs dominant Foce d'Ortu et les Calanche ont abrité deux importants châteaux médiévaux.	+++
Eléments géologiques caractéristiques ou remarquables	La diversité pétrographique s'accompagne d'une résistance à l'érosion très variable d'une roche à l'autre. Ainsi se créent les grandioses paysages de cet ERC	EXC

CRITERES DE DELIMITATION DU TRACE DE L'ERC

Ligne de crête principale jusqu'aux Calanche	+++
Ligne de crêtes secondaires sous Piana	++
Prise en compte d'une entité paysagère	++

Calanche de Piana

MOTIVATIONS DU CLASSEMENT

Approche paysagère :

Le site se caractérise par de longues fractures qui donnent l'orientation des vallons principaux, empruntés par des cours d'eau permanents (ruisseaux de Dardu, Piazza Moninca).

Le site se décompose en trois ensembles :

- paysage minéral constitué par les célèbres Calanche de Piana, structures rocheuses à la morphologie originale et aux couleurs allant de l'ocre aux rouges orangés, évocatrices de formes animales fantasmagoriques qui magnifient la RD81
- paysage forestier à l'Est en direction de la vallée de Portu. Il s'agit de la forêt communale de Piana qui s'étend de 850 mètres d'altitude jusqu'à la mer ; elle accueille de jeunes futaies de chênes verts sur les parties les plus basses, des pinèdes sur les versants les plus exposés et ro-cheux, et quelques châtaigneraies éparses dans des zones fraîches.
- paysage de montagne avec le Capu d'Ortu, qui culmine à 1 294 m d'altitude et ferme l'unité paysagère des Calanche de Piana. Son som-met est visible et repérable sous toutes ses faces, dans toute la région.

Elément structurant du paysage, les pentes arborées à côté desquelles s'imposent les remarquables rochers de granite rose, constituent un point d'appel fort dans le golfe de Portu. De plus, le Capu d'Ortu, s'érigeant à près de 1300 m au-dessus de la mer, impose une échelle monumentale forte venant renforcer le caractère unique du site.

La RD81, figure comme un formidable support de découverte des Calanche. La route, de par sa situation en belvédère au-dessus de la mer, offre de nombreux points de vue sur le golfe et ses sites emblématiques (Scandula, Capu Seninu, Calanche de Piana, Capu Rossu). Le très fort intérêt touristique autour des Calanche a nécessité l'aménagement d'aires de stationnement, de belvédères et une sécurisation de la route.

Au sein des Calanche, le relief très accidenté a rendu impossible toute installation humaine, préservant ainsi le site. Néanmoins, en limite du site, aux abords du village de Piana, la pression urbaine est forte. Le village de Piana avec la marine de Portu concentrent l'essentiel des activités de la micro-région. L'urbanisation s'est diffusée au fil du temps le long de la RD81 et au Nord-Ouest du village, en direction de la route menant aux plages de Ficaghjola et Ancone.

Approche écologique :

Sur le plan écologique, la diversité des milieux en présence (côte rocheuse, falaises, zone de maquis, forêt littorale) fait de ce site un haut lieu de biodiversité. Le site comprend une très importante part de la population mondiale du rarissime *Dianthus gyspergerae*, plante endémique à la région de Piana et protégée, qui pousse dans les fissures des rochers granitiques des Calanche principalement. D'autres espèces végétales rares en Corse ont été observées dans cette zone, notamment *l'Euphorbia dendroïdes, à Ficaghjola* notamment, *l'Erodium Corsicum, le Scille maritime, le Seseli praecox*, le Gaillet Corse.

De plus, l'avifaune présente elle aussi un fort intérêt patrimonial : on peut citer entre autre, le Balbuzard pêcheur et le Faucon pèlerin nicheurs sur ce site. De même pour les reptiles et les amphibiens puisque l'Euprocte corse, le lézard de Bédriaga et l'Algyroïde de Fitzinger fréquentent la zone.

La zone abrite aussi une cavité à chauves-souris appelée le Dièdre de Portu, découvert en 1994 par D. Demontoux. On y recense le Minioptère de Schreibers en transit et le Rhinolophe euryale en hibernation. Il s'agit pour ce dernier du seul gîte important d'hibernation connu en Corse.

Les pressions émanent d'une fréquentation touristique trop importante à la saison estivale (piétinement des végétaux, dérangement des espèces, rejets de détritus, risque de feux de forêt)

Plus modérément, les pressions émanent aussi de la mer, où les plaisanciers affectionnent de mouiller aux abords de la côte, ce qui constitue une menace pour la posidonie.

Approche du patrimoine culturel :

Un célèbre château médiéval se trouvait à Foce d'Ortu. Il n'est pas localisé à ce jour. Il se trouvait sur les crêtes dominant le col. Le relief de Trè Signori est un lieu de légende. L'ensemble rocheux est un lieu emblématique, un lieu de mémoire, un psychotope. De nombreux sites archéologiques sont inventoriés sur cet ERC. Dans les Calanche se trouvait un autre château médiéval légendaire, totalement ruiné, au lieu-dit Punta à Ghjinèparu. Les reliefs tourmentés de ce territoire ont donné lieu à de nombreuses légendes et croyances.

Approche géologique :

Sur le plan géologique cet ER concerne majoritairement des granites alcalins (de l'intrusion U3) sous forme (1) d'un granite rose à rouge, massif, très dur que l'érosion a laissé en relief et a sculpté d'une façon exceptionnelle dans les Calanche. C'est ce même granite qui, plus à l'Est, constitue le Capu d'Orto. (2) d'un granite plus clair et moins résistant à l'érosion qui donnera des reliefs plus mous, traversés par la D81 entre le pont de Calonica et le parking de la Tête de chien.

Cependant d'autres affleurements en bordure sud de l'ER mettent en jeu des granitoïdes de l'intrusion U1 à l'Est et à l'Ouest de Piana. Enfin, la route D624 (de Piana à la plage de Ficaghiola) est construite sur un monzogranite de l'intrusion U2 daté d'environ 310Ma.

Activités et pressions anthropiques :

Très importante fréquentation touristique qui reste bien canalisée.

Une route (RD624) part de Piana et descend jusqu'à la plage de Ficaghjola (principale plage du secteur avec Arone).

Conclusion du classement

Les Calanche de Piana, font partie des sites emblématiques de Corse, ayant participé à la réputation «d'île de beauté». Le paysage naturel, haut en couleur (alliance du bleu, rouge et vert), sauvage, est aussi le support d'une biodiversité rare et unique, ce qui confère à ce site un caractère remarquable. Site touristique incontournable de Corse, les pressions au sein du site (sur fréquentation, passage de la RD81) ou à son pourtour (urbanisation) méritent d'autant plus de préserver cet espace.

le site est classé en **ESPACE REMARQUABLE DU LITTORAL.**

LOCALISATION DES PÉRIMÈTRES À STATUTS

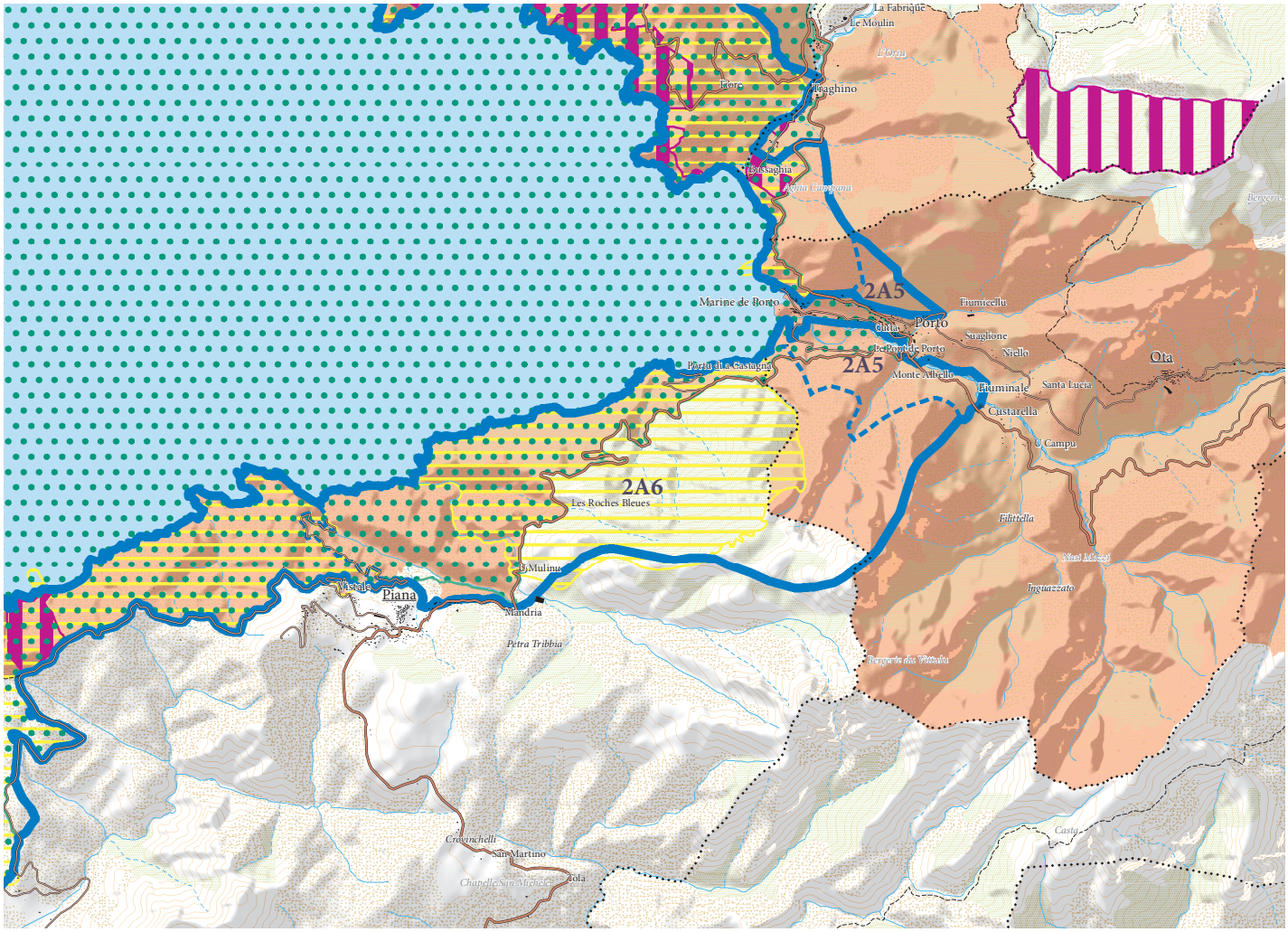

ERC et autres protections environnementales

- Espaces remarquables ou caractéristiques du littoral
- Limites entre les ERC
- Sites classés et sites inscrits
- Protections législatives, réglementaires et ou foncières
- Zone Natura 2000
- ZNIEFF de type I
- Limites de communes

Calanche de Piana

APPROCHE CARTOGRAPHIQUE PAYSAGÈRE

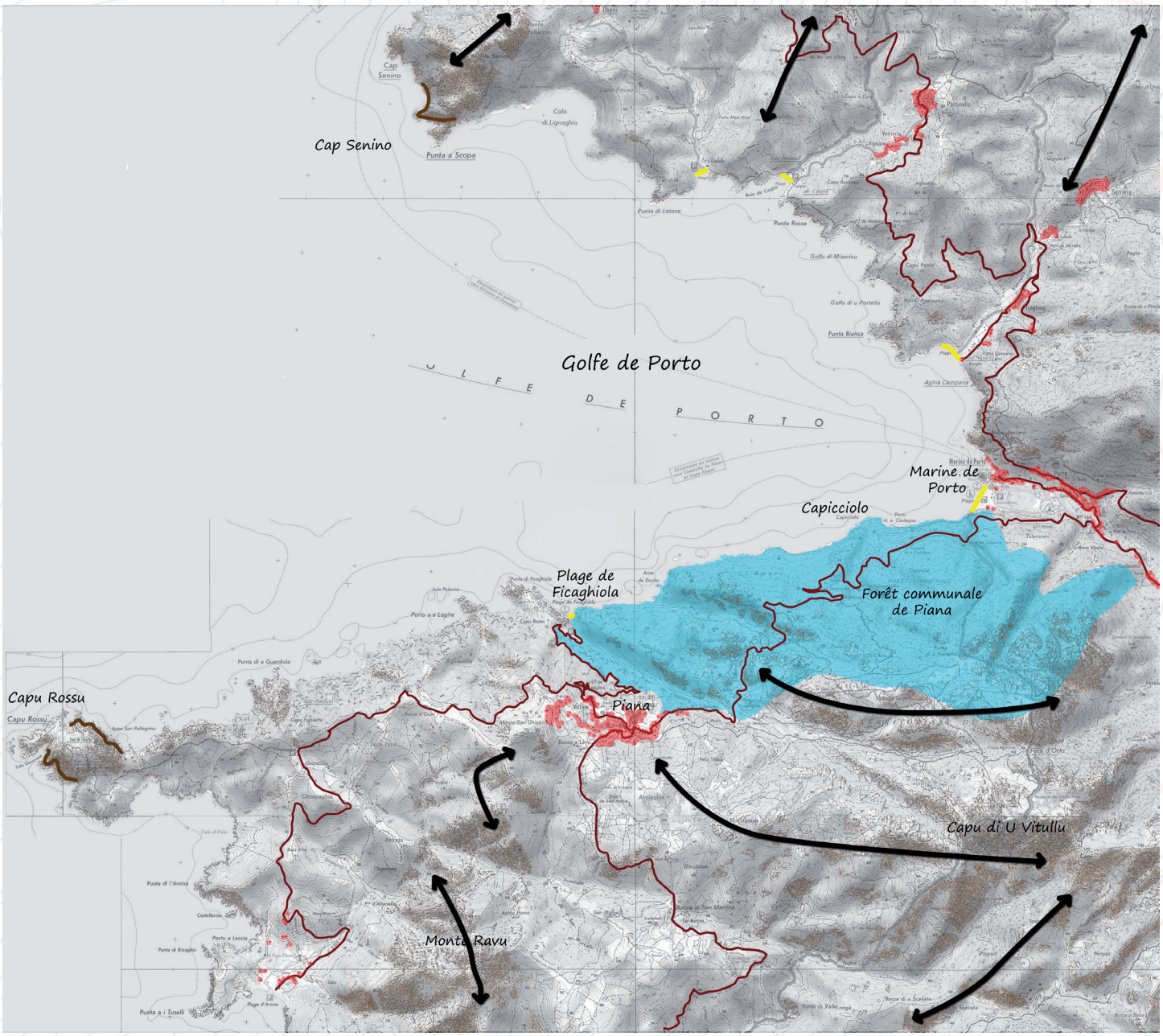

- Plages
- Espaces agricoles valorisant le paysage à protéger de l'enfrichement qui fermerait alors le paysage
- Tendance à l'étalement urbain
- Axes structurants le paysage
- ERC 2015
- Intervisibilité depuis un site remarquable
- Intervisibilité depuis une zone bâtie
- Arbres remarquables
- Falaises
- Ripisylve
- Zone humide
- RD
- Mare e Monti/GR

ESPÈCES ET HABITATS REMARQUABLES PRÉSENTS SUR LE SITE

Espèces végétales remarquables	*Dianthus gyspergerae, Drimia maritima, Gagea bohemica subsp. corsica, Leucojum longifolium, Naufraga balearica, Seseli praecox*
Espèces animales remarquables	Oiseaux : Aigle royal, Balbuzard pêcheur, Cormoran huppé, Puffin cendré, Faucon pélerin ,Goéland d'Audouin, Engoulevent d'Europe, Fauvette sarde, Fauvette pitchou, Pie-grièche écorcheur, Monticole solitaire Amphibiens : Euprocte de Corse Reptiles : Algyroïde de Fitzinger, Lézard de Bedriaga Mammifères : Petit Rhinolophe, Grand Rhinolophe, Rhinolophe euryale, Murin de Capaccini, Murin à oreilles échancrées, Grand Murin
Habitats remarquables et code Corine Biotope rattaché	1210 Végétation annuelle des laissés de mer 1240 Falaises avec végétation des côtes méditerranéennes avec *Limonium* spp. endémiques 1410 Prés-salés méditerranéens (*Juncetalia maritimi*) 1430 Fourrés halonitrophiles (*Pegano-Salsoletea*) 2110 Dunes mobiles embryonaires 5210 Matorrals arborescents à *Juniperus* spp. 5320-Formations basses d'euphorbes près des falaises 6420 Prairies humides méditerranéennes à grandes herbes du *Molinio-Holoschoenion* 8220 Pentes rocheuses siliceuses avec végétation chasmophytique 8330 Grottes marines submergées ou semi-submergées 92D0 Galeries et fourrés riverains méridionaux (*Nerio-Tamaricetea* et *Securinegion tinctoriae)* 9320 Forêts à *Olea* et *Ceratonia* 9340 Forêts à *Quercus ilex* et *Quercus rotundifolia* 9540 Pinèdes méditerranéennes de pins mésogéens endémiques

BIBLIOGRAPHIE

Paysage

DREAL Corse, GARNIER F. (2013) - Atlas des paysages de Corse

DREAL Corse, OEC, STEFANAGGI M.H. (2010) - Bilan - Evaluation - Prospective de la politique des sites protégés au titre de l'article L 341-1 du code de l'environnement en Corse, 266p.

DDTM 2A (2004) - Atlas du Littoral de Corse-du-Sud - 189p.

Ecologie

CBNC (2014), Base de données géoréférencées d'inventaires floristiques de Corse

CBNC (2014), Cartographie des habitats d'intérêt communautaire

DREAL Corse (2014), Base de données OGREVA

DREAL Corse (2014), Cartographie des habitats d'intérêt communautaire

Groupe Chiroptères de Corse (2014), Base de données géoréfencées des gîtes, des corridors migratoires et des sites de reproduction et d'hivernage

Atlas cartographique - Inventaire biologique et analyse écologique des habitats marins patrimoniaux 2010-2011 - Carte des habitats élémentaires - Site FR9400574 Portu, Scandula, Revellata, Calvi, Calanche de Piana - Novembre 2012

Bilan - Evaluation - Prospective de la politique des sites protégés en Région Corse - DREAL /OEC - 2009/2010

Géologie

ROSSI Ph et MARRE J. (2010). — Carte géol. France (1/50 000), feuille Vicu-Carghjese (1113). Orléans : BRGM. Notice explicative par Rossi Ph., Mare J., Cocherie A., Caballero Y. (2010), 156 p.

ROSSI Ph., MARRE J., COCHERIE A., CABALLERO Y. (2010) — Notice explicative, Carte géol. France (1/50 000), feuille Vicu-Carghjese (1113). Orléans : BRGM, 156 p. Carte géologique par Rossi Ph., Marre J. (2010).

Capu Rossu

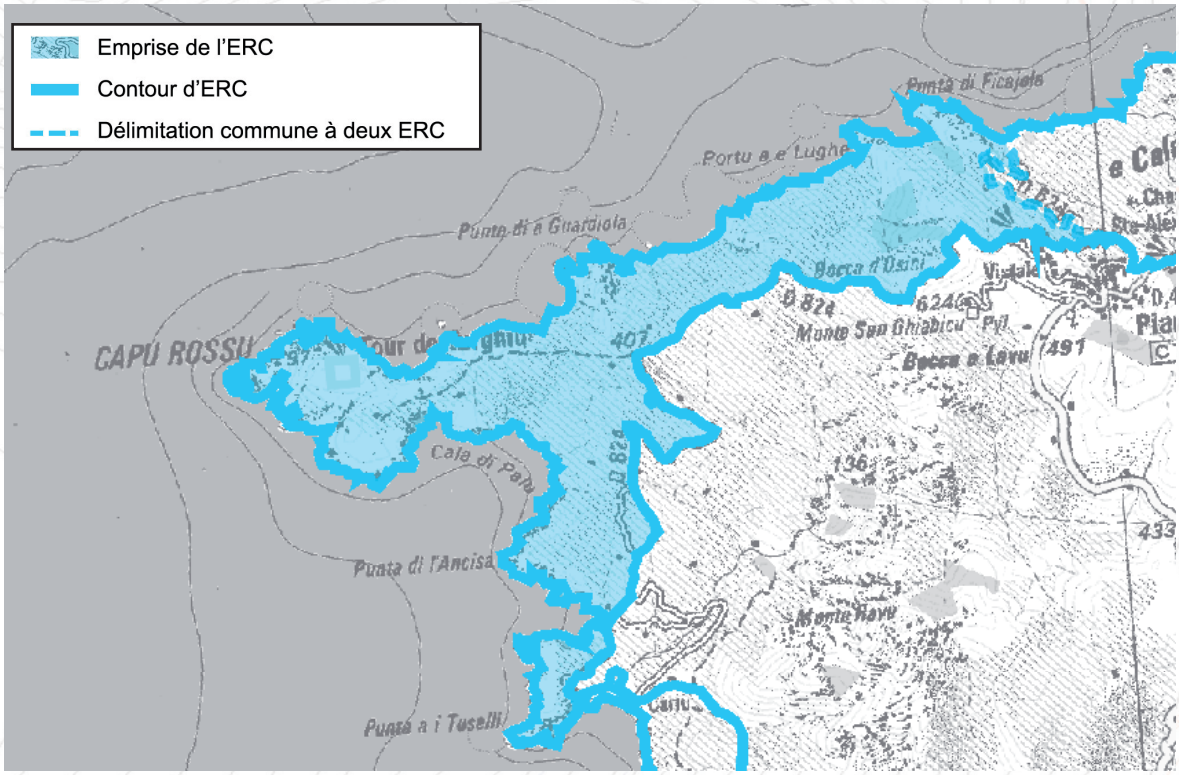





Vue sur le Capu Rossu depuis la RD81



Vue sur le Capu Rossu depuis Carghjese



Motifs du classement

Paysage

Point d'appel paysager fort dans le golfe de Portu, qui renvoie à une image remarquable du littoral Corse (la roche, l'eau et le maquis). Notons que cet espace est à l'origine du classement du site en 1974 au titre de la loi de 1930 ;

Ecologie

Vaste zone naturelle et sauvage de 1 000 ha abritant une flore remarquable affiliée aux milieux rocheux. Couvert par une ZPS, le site représente une zone de nichage pour de nombreux oiseaux remarquables ;

Intérêt culturel

Tour génoise ;

Intérêt géologique

Intérêt géologique du site pour la diversité pétrographique.

ESPACES RECENSES AU R. 146-1 DU CU

a) Dunes, landes côtières, plages et lidos, estrans, falaises et abords de celles-ci	X
b) Forêts et zones boisées proches du rivage de la mer et des plans d'eau intérieurs d'une superficie supérieure à 1 000 ha	
c) Îlots inhabités	X
d) Parties naturelles des estuaires, rias ou abers et des caps	X
e) Marais, vasières, tourbières, plans d'eau, zones humides et milieux temporairement immergés	
f) Les milieux abritant des concentrations naturelles d'espèces animales ou végétales [...], les zones de repos, de nidification et de gagnage de l'avifaune désignée par la directive européenne n° 79-409 [...]	X
g) Les parties naturelles des sites inscrits ou classés [...] la loi du 2 mai 1930 [...], ainsi que les réserves naturelles instituées en application de la loi n° 76-629 du 10 juillet 1976	X
h) Les formations géologiques telles que les gisements de minéraux ou de fossiles, les stratotypes, les grottes ou les accidents géologiques remarquables	X

SYNTHESE DES RAISONS DU CLASSEMENT AU TITRE DU L. 146-6 DU CU

Critères	Désignation	Importance
Présence de Périmètres à Statuts	**Site classé «Golfes de Ghjirulatu et de Portu (y compris l'Oele de Gargalu)» ;** **2 SIC «FR9400574-Purti/Scandula/Revellata/Calvi/Calanche de Piana (terrestre et marin)» et «FR9402018-Capu Rossu, Scandula, Pointe de la Revellata, Canyon de Calvi ;** **ZPS FR9410023 - «Golfe de Purti et presqu'île de Scandula» ;** **Patrimoine mondial de l'Unesco «Golfe de Portu : calanche de Piana, Golfe de Ghjirulatu, Réserve de Scandula» ;** ZNIEFF 1 (n°940013119) - «Capu Rossu côtes rocheuses et îlots» ; ZICO «Golfe de Purti, Presqu'île de Scandula, Golfe de Galeria» ; En limite de la réserve de chasse marine du golfe de Portu ; Plusieurs terrains acquis par le Conservatoire du Littoral ; 2 secteurs en périmètre d'intervention du Conservatoire du Littoral.	EXC
Importance paysagère	Le Capu Rossu, élément structurant du paysage, annonce l'entrée dans le Golfe de Portu. Ce massif imposant avançant dans la mer délivre une impression remarquable de bout du monde, impression renforcée par le chapelet de petits caps qui se dessinent depuis la plage d'Arone comme un piémont littoral côtier particulièrement qualitatif. Paysage emblématique de Corse représenté dans les guides touristiques	EXC
Importance écologique	Vaste zone de nature préservée (1 000 ha) constituant un réservoir de biodiversité. Zone abritant une flore remarquable affiliée aux habitats rocheux (*Dianthus gyspergerae, Erodium Corsicum, Seseli praecox*). Couvert par une ZPS, le site est une zone de nichage pour les oiseaux remarquables. Plus modérément, il figure une zone d'intérêt pour les reptiles (Algyroïde de Fitzinger, Phyllodactyle d'Europe).	++++
Importance culturelle patrimoniale	Le Capu Rossu est surmonté par la tour génoise de Turghju, construite en 1608.	+
Eléments géologiques caractéristiques ou remarquables	C'est un concentré d'histoire géologique : présence de roches très vieilles intrusées par le batholithe. Les 3 unités magmatiques qui complètent cet ERC racontent quelques 55 Millions d'années.	EXC

CRITERES DE DELIMITATION DU TRACE DE L'ERC

Homogénéité paysagère	++++
Ligne de crête principale	+++
Périmètres à statuts	++++
Eloignement à la mer	++

Capu Rossu

MOTIVATIONS DU CLASSEMENT

Approche paysagère :

La presqu'île du Capu Rossu est constituée de falaises abruptes et de rochers balayés par les vents et les embruns laissant une maigre place à la végétation. En dehors de ce milieu, la végétation apparaît comme une mosaïque. On y trouve des chênes verts et des frênes associés à l'arbousier dans les vallons de la face Nord de la zone, au niveau de la Cala di Palu. On y trouve aussi des oliviers associés aux lentisques.

Le site est délimité par une ligne de crêtes que suit approximativement la RD824 reliant le village de Piana à la plage d'Arone.

Le site à l'étude présente deux ensembles :

- la partie Est, s'étirant du Capu Frassetu (407 m) au Capu Rossu sur lequel domine la tour génoise de Turghju (331 m). Exposée aux éléments naturels (vents, embruns), la côte est très déchiquetée et la végétation moins marquée laissant ainsi ressortir le rouge de la roche qui contraste avec le bleu de la mer et le vert du maquis. Les versants abrupts (de 200 à 300 mètres de dénivelés) plongent dans la mer et sont prolongés par des îlots de taille variable assez élevés (18, 32, 54 m d'altitude)
- la partie Ouest, au relief plus doux, qui par l'homogénéité de son caractère sauvage met remarquablement en scène la verticalité et la masse du Capu Rossu.

S'érigeant à plus de 300 m au-dessus de la mer, le Capu Rossu domine dans le grand paysage et constitue un point d'appel fort dans le golfe de Purtu. Depuis les hauteurs, la vue à 360° degrés offre un panorama spectaculaire de la presqu'île de Scandula au golfe de Sagone.

La RD824, qui part du village de Piana et dessert les deux principales plages du secteur (Ficaghjola et Arone) constitue, sur sa frange côtière, un support de découverte du site. Les axes de vue qu'elle délivre vers le Capu Rossu sont particulièrement prégnants et justifient pleinement l'inscription en espace remarquable du littoral.

Approche écologique :

Sur le plan écologique, la diversité des milieux en présence (côte rocheuse, falaises, îlots marins, zone de maquis) fait de ce site un haut lieu de biodiversité.

Le site comprend la majorité de la population du rarissime *Dianthus gyspergerae*, plante endémique à la région de Piana et protégée, qui pousse dans les fissures des rochers granitiques des Calanche principalement. D'autres espèces végétales rares en Corse ont été observées dans cette zone, notamment l'Euphorbe arborescente, l'Erodium de Corse, le Scille maritime, le Seseli pré-coce, l'Asperge à tiges blanches, Liseron de Sicile. La diversité des biotopes terrestres et marins offre à l'avifaune des habitats d'une très grande qualité. Parmi les espèces d'oiseaux remarquables recensées figurent le Balbuzard pêcheur, le Faucon pèlerin, le Cormoran huppé. La zone présente aussi un intérêt pour les reptiles.

En saison estivale, le site bien desservi, grâce à la RD824 est aussi sur-fréquenté engageant une pression aux abords du sentier littoral et de la plage d'Arone (piétinement des végétaux, dérangement des espèces, rejets de détritus, risque de feux de forêt). Plus modé-rément, les pressions émanent aussi de la mer, où les plaisanciers affectionnent de mouiller aux abords de la côte, ce qui constitue une menace pour la posidonie.

Approche du patrimoine culturel :

Sur le sommet rocheux dominant la mer, se trouve la tour génoise de Turghju bâtie en 1608.

Approche géologique :

Sur cet ERC, il y a une grande variété de roches appartenant aux terrains encaissants et aux trois associations magmatiques princi-pales (U1, U2 et U3) qui constituent le batholite. Les roches métamorphiques micaschiste, amphibolite et gneiss sont des reliques de l'enveloppe du batholite. Elles affleurent dans la partie Sud de Capu Rossu et à l'extrémité de la Punta a i Tuselli. Les roches mag-matiques de l'intrusion U1 sont des roches de couleur foncée cartées dans la partie Sud de la presqu'île de Capu Rossu, à la Punta di l'Ancisa et à la Punta di Rizaghiu. La grande majorité de la surface du site à l'étude montre des granites à biotite datés aux environs de 308 Ma. Celui qui affleure sur la côte Nord de la presqu'île de Capu Rossu est particulièrement résistant à l'érosion et détermine entre la Punta di a Guardiola et l'Ouest de l'anse de Pellegrinu une falaise littorale. Enfin les granites de l'intrusion U3 constituent 2 caps : la Punta di Ficaghjola et Capu Rossu. La tour de Turghju repose sur un granite à amphibole bleue connu sous le nom de granite à Riebeckite. Des filons de quartz, basalte et de microgranite découpent le littoral entre Punta di l'Ancisa et Portu a Leccia.

Activités et pressions anthropiques :

La zone est soumise à une fréquentation touristique (sentier littoral, plage d'Arone).

Elle est également ponctuellement utilisée comme zone de pâture.

Conclusion du classement

Le Capu Rossu, après le Cap Canaille dans le Var, est la falaise maritime la plus haute d'Europe, il domine très largement dans le grand paysage annonçant l'approche du golfe de Portu. Son paysage, qui en raison d'une richesse géologique exceptionnelle offre une palette de couleur impressionante, est aussi le support d'une biodiversité rare et unique, ce qui confère à ce site un caractère remarquable.

le site est classé en **ESPACE REMARQUABLE DU LITTORAL.**

LOCALISATION DES PÉRIMÈTRES À STATUTS

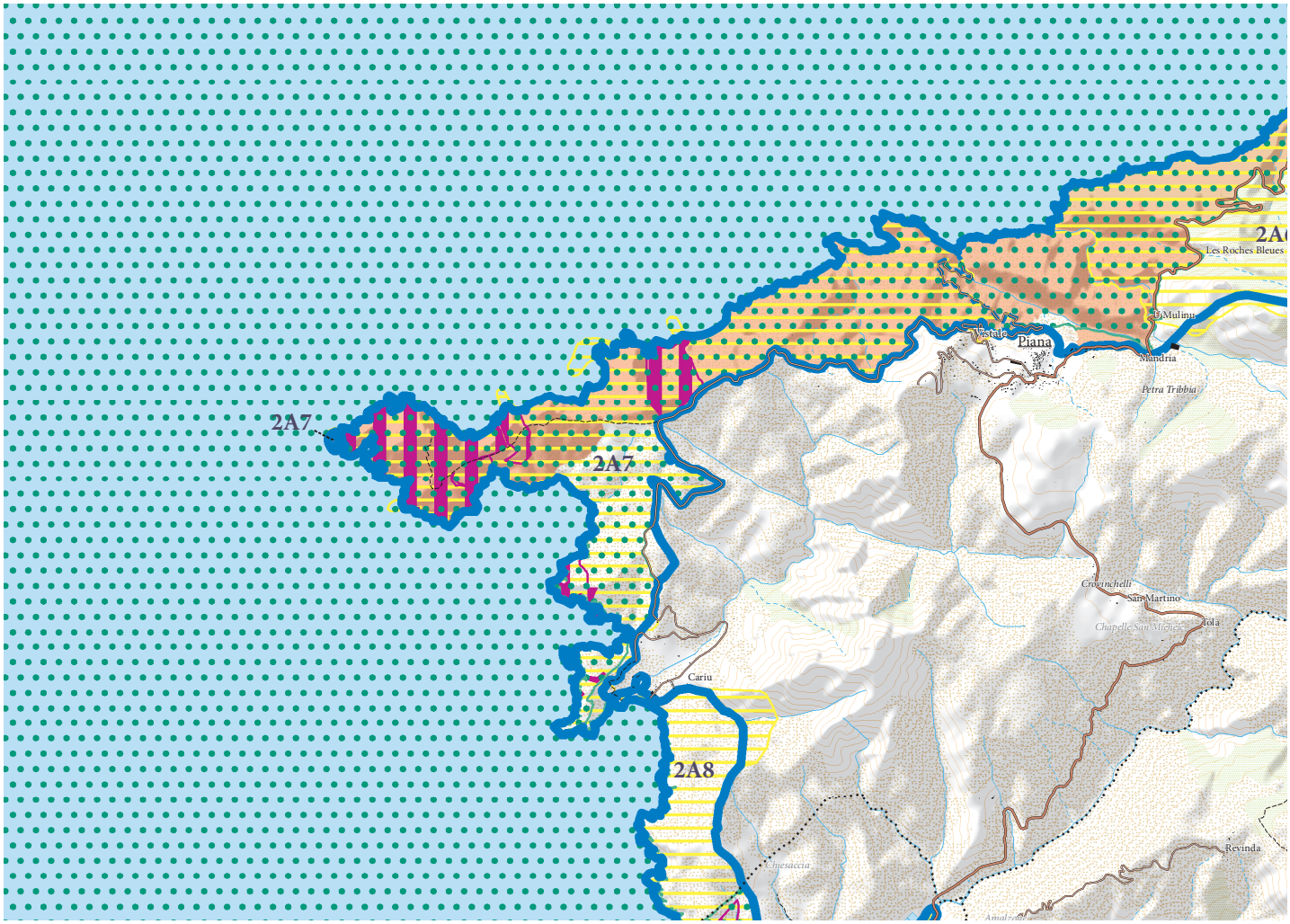

ERC et autres protections environnementales

- Espaces remarquables ou caractéristiques du littoral
- Limites entre les ERC
- Sites classés et sites inscrits
- Protections législatives, réglementaires et ou foncières
- Zone Natura 2000
- ZNIEFF de type I
- Limites de communes

APPROCHE CARTOGRAPHIQUE PAYSAGÈRE

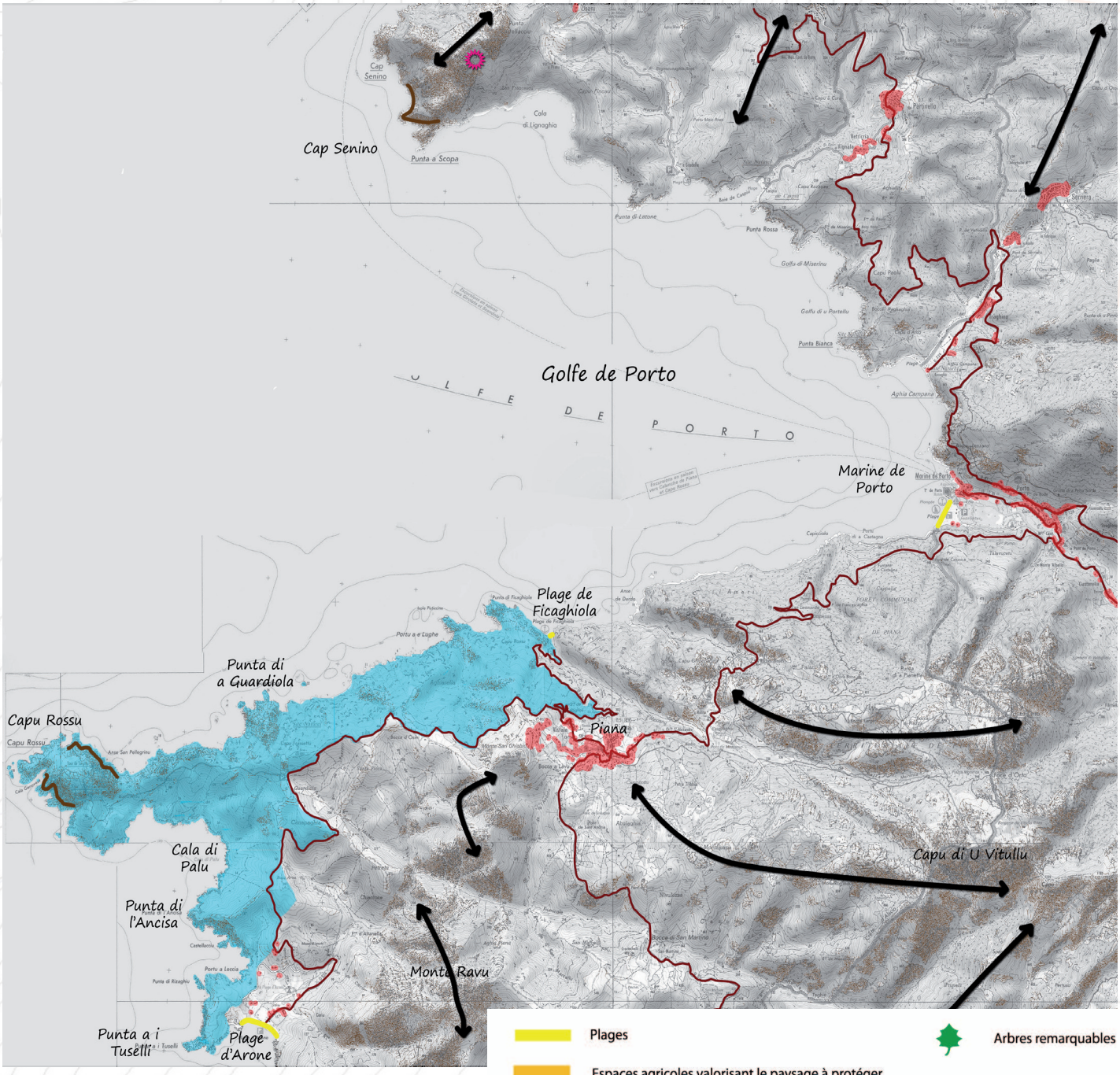

ESPÈCES ET HABITATS REMARQUABLES PRÉSENTS SUR LE SITE

Espèces végétales remarquables	*Dianthus furcatus, Drimia maritima, Leucojum longifolium, Seseli praecox, Thymelaea tartonraira*
Espèces animales remarquables	Oiseaux : Aigle royal, Balbuzard pêcheur, Cormoran huppé, Puffin cendré, Faucon pèlerin ,Goéland d'Audouin, Engoulevent d'Europe, Fauvette sarde, Fauvette pitchou, Pie-grièche écorcheur, Monticole solitaire Amphibiens : Euprocte de Corse Reptiles : Algyroïde de Fitzinger, Lézard de Bedriaga Mammifères : Petit Rhinolophe, Grand Rhinolophe, Rinolpohe euryale, Murin de Capaccini, Murin à oreilles échancrées, Grand Murin
Habitats remarquables et code Corine Biotope rattaché	1210 Végétation annuelle des laissés de mer 1240 Falaises avec végétation des côtes méditerranéennes avec *Limonium* spp. endémiques 1430 Fourrés halonitrophiles (*Pegano-Salsoletea*) 2110 Dunes mobiles embryonaires 5210 Matorrals arborescents à *Juniperus* spp. 8220 Pentes rocheuses siliceuses avec végétation chasmophytique 8330 Grottes marines submergées ou semi-submergées 92D0 Galeries et fourrés riverains méridionaux (*Nerio-Tamaricetea* et *Securinegion tinctoriae*) 9320 Forêts à *Olea* et *Ceratonia* 9340 Forêts à *Quercus ilex* et *Quercus rotundifolia*

BIBLIOGRAPHIE

Paysage

DREAL Corse, GARNIER F. (2013) - Atlas des paysages de Corse

DREAL Corse, OEC, STEFANAGGI M.H. (2010) - Bilan - Evaluation - Prospective de la politique des sites protégés au titre de l'article L 341-1 du code de l'environnement en Corse, 266p.

DDTM 2A (2004) - Atlas du Littoral de Corse-du-Sud - 189p.

Ecologie

CBNC (2014), Base de données géoréférencées d'inventaires floristiques de Corse

CBNC (2014), Cartographie des habitats d'intérêt communautaire

DREAL Corse (2014), Base de données OGREVA

DREAL Corse (2014), Cartographie des habitats d'intérêt communautaire

Groupe Chiroptères de Corse (2014), Base de données géoréfencées des gîtes, des corridors migratoires et des sites de reproduction et d'hivernage

Atlas cartographique - Inventaire biologique et analyse écologique des habitats marins patrimoniaux 2010-2011 - Carte des habitats élémentaires - Site FR9400574 Purti, Scandula, Revellata, Calvi, Calanche de Piana - Novembre 2012

Bilan - Evaluation - Prospective de la politique des sites protégés en Région Corse - DREAL /OEC - 2009/2010

Géologie

ROSSI Ph et MARRE J. (2010). — Carte géol. France (1/50 000), feuille Vicu-Carghjese(1113). Orléans : BRGM. Notice explicative par Rossi Ph., Mare J., Cocherie A., Caballero Y. (2010), 156 p.

ROSSI Ph., MARRE J., COCHERIE A., CABALLERO Y. (2010) — Notice explicative, Carte géol. France (1/50 000), feuille Vicu-Carghjese (1113). Orléans : BRGM, 156 p. Carte géologique par Rossi Ph., Marre J. (2010).

Piana, Carghjese

Pascianu, Ravin de Cacheraghja, Golfe de Topiti, Plage d'Arone

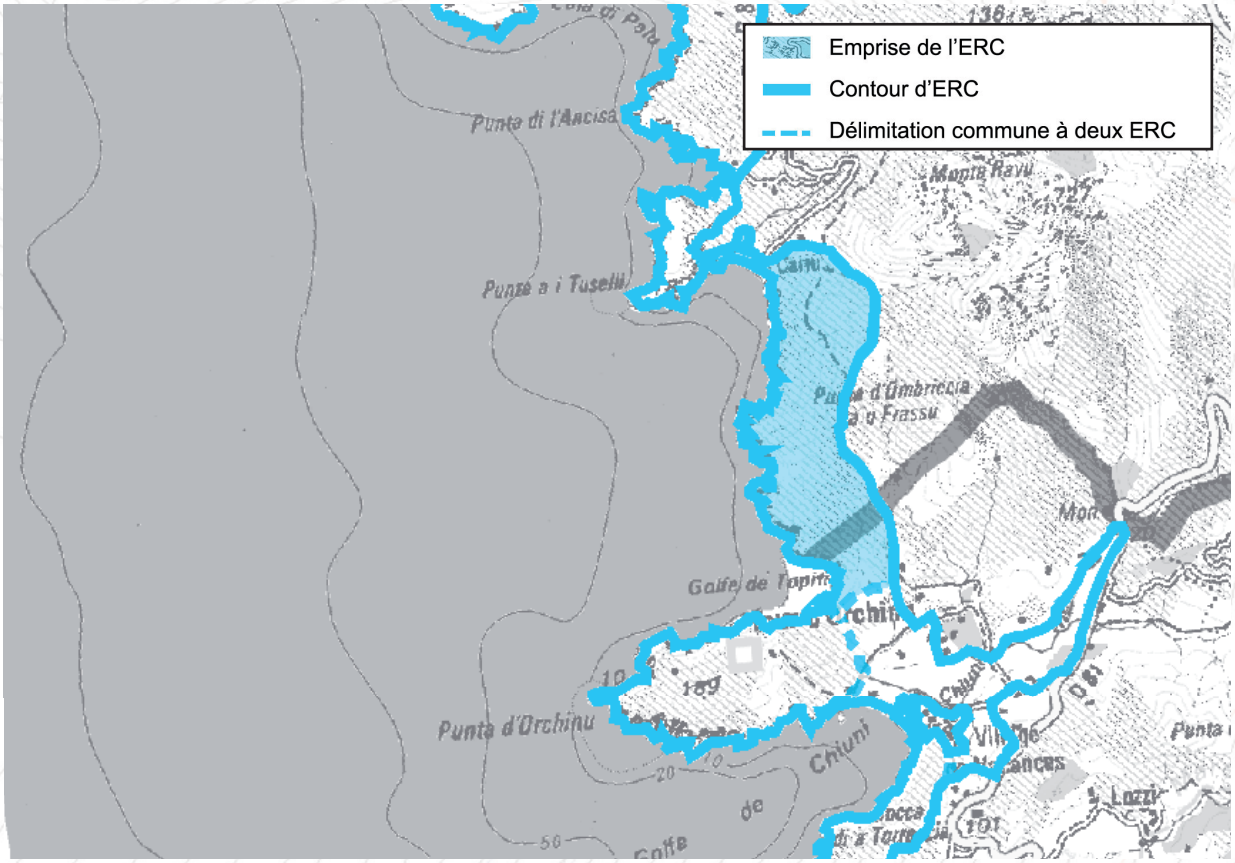





Motifs du classement

Paysage

Ensemble naturel vierge qui participe au continuum paysager entre la plage d'Arone au Nord et la Punta d'Urchinu au Sud. Ce paysage renvoie à une image typique de littoral insulaire entre minéral et végétal sauvage

Ecologie

Zone naturelle préservée de 250 ha, abritant plusieurs espèces protégées (Flore, Oiseaux et Reptiles)

Intérêt géologique

L'intérêt géologique vient de la présence d'un grès dunaire quaternaire en arrière de la plage d'Arone, formation remarquable.

ESPACES RECENSES AU R. 146-1 DU CU

a) Dunes, landes côtières, plages et lidos, estrans, falaises et abords de celles-ci	X
b) Forêts et zones boisées proches du rivage de la mer et des plans d'eau intérieurs d'une superficie supérieure à 1 000 ha	
c) Îlots inhabités	
d) Parties naturelles des estuaires, rias ou abers et des caps	X
e) Marais, vasières, tourbières, plans d'eau, zones humides et milieux temporairement immergés	
f) Les milieux abritant des concentrations naturelles d'espèces animales ou végétales [...], les zones de repos, de nidification et de gagnage de l'avifaune désignée par la directive européenne n° 79-409 [...]	X
g) Les parties naturelles des sites inscrits ou classés [...] la loi du 2 mai 1930 [...], ainsi que les réserves naturelles instituées en application de la loi n° 76-629 du 10 juillet 1976	
h) Les formations géologiques telles que les gisements de minéraux ou de fossiles, les stratotypes, les grottes ou les accidents géologiques remarquables	X

SYNTHESE DES RAISONS DU CLASSEMENT AU TITRE DU L. 146-6 DU CU

Critères	Désignation	Importance
Présence de Périmètres à Statuts	**SIC FR9400574 «Portu Scandula, Revellata, Calvi, Calanche de Piana (zone terrestre et marine)»** **En limite de la ZPS FR9410023» Golfe de Purti et Presqu'île de Scandula» et du SIC FR9402018 «Capu Rossu, Scandula, Pointe de la Revellata, Canyon de Calvi» ;** ZNIEFF 1 (n°940013118) - «Punta d'Urchinu, golfe de Topiti, Arone» ; ZICO «Golfe de Purti, Presqu'île de Scandula, Golfe de Galeria» ; Partie marine : Réserve de chasse marine du Golfe de Portu Au Sud, quelques terrains acquis par le Conservatoire du Littoral ; Une petite partie en zone de préemption ENS ; La quasi-totalité du site en périmètre d'intervention du Conservatoire du Littoral.	+++
Importance paysagère	Cet ensemble naturel vierge participe au continuum paysager, entre la plage d'Arone, au Nord, et la Punta d'Urchinu au Sud.	++
Importance écologique	La diversité de milieux littoraux (sableux, rocheux, boisés) abrite une flore caractéristique (*Matthiola tricuspidata , Erodium corsicum Léman, Seseli praecox*); Site positionné en marge d'une ZPS maritime, zone d'intérêt pour le nichâge des oiseaux remarquables ; Zone d'intérêt pour les reptiles (Algyroïde de Fitzinger), protégé juridiquement.	+++
Importance culturelle patrimoniale	Néant.	
Eléments géologiques caractéristiques ou remarquables	Diversité pétrographique : roches métamorphiques, magmatiques et sédimentaires. Présence de grès carbonatés constituant une dune éolienne perchée qui revêt un caractère tout à fait remarquable	EXC

CRITERES DE DELIMITATION DU TRACE DE L'ERC

Périmètres à statuts	+++
Lignes de crêtes secondaires	++
Elément géologique remarquable	++++

Pascianu, Ravin de Cacheraghja, Golfe de Topiti, Plage d'Arone

MOTIVATIONS DU CLASSEMENT

Approche paysagère :
Le secteur considéré est constitué de la plage d'Arone et, dans son prolongement, d'un versant granitique de 2,5 km de long (le versant de Pascianu). La plage d'Arone est une plage de sable fin, abritée des vents entre les caps rocheux. Hors du site, l'arrière-plage accueille des terrains cultivés ou pâturés, mais aussi un parking, un groupe d'habitations, un restaurant de plage ainsi qu'un court de tennis. Le versant de Pascianu se caractérise par de fortes pentes (les falaises atteignant 50 m de haut à certains endroits) et la côte rocheuse abrupte est aussi très découpée (plusieurs petites avancées en mer). Le couvert végétal est représentatif du maquis du littoral insulaire. Ces versants arborés, jouent un rôle sur le plan paysager, en structurant le fond de baie, et en maintenant ainsi une ambiance naturelle caractéristique du littoral.
Site relativement préservé.

Approche écologique :
Sur le plan écologique, la plage d'Arone abrite un cortège floristique intéressant et notamment l'*Euphorbia dendroides ou la Matthiola tricuspidata*. La diversité des biotopes terrestres offre à la faune, en particulier l'avifaune, un habitat d'une bonne qualité (absence de dérangement). Ce secteur concentre une avifaune nicheuse marine ou rupestre exceptionnelle comme le faucon pèlerin et le Balbuzard pêcheur. Enfin, la fiche ZNIEFF fait état de la présence de la Grande Patelle (coquillage vivant), toutefois non recensée dans la base de données OGREVA.
En saison estivale, le secteur de la plage d'Arone, bien desservi, grâce à la RD824 qui part du village de Piana, est surfréquenté, en-gageant une pression sur le milieu (piétinement des végétaux, dérangement des espèces, ...). Les versants, semblent plus préservés de cette pression anthropique, bien que la présence d'un sentier littoral génère une fréquentation du site, qui en haute saison peut être particulièrement importante.

Approche du patrimoine culturel :
Néant.

Approche géologique :
La plus grande surface de l'ERC est occupée par un monzogranite à biotite de 308Ma, résistant à l'érosion et donnant un littoral très rocheux et découpé. Deux petits affleurements de gneiss et de monzonite complètent le paysage géologique. Au Nord de la plage d'Arone et à l'ouest du ruisseau, il y a une dune fossile quaternaire consolidée en bancs présentant une stratification entre croisée. Sa base est à -3m et son sommet à +10m. C'est une roche sédimentaire composée de 90% de calcaire et de 10% de quartz. Les fossiles sont représentés par des foraminifères Miliolidae et des algues calcaires. Tous les grains sont très bien roulés. Ces dépôts, que l'on retrouve encore au fond de la baie juste au Sud de Pascianu, témoignent d'un niveau marin plus haut de 2 ou 3 mètres que l'actuel. C'est une formation remarquable.

Activités et pressions anthropiques :
Fréquentation du site (plage, sentier littoral).
Zone ponctuelle de pâture.
Pression foncière.

Conclusion du classement

Au-delà de l'intérêt paysager (boisements littoraux structurant le fond de baie) et écologique (flore, oiseaux, reptiles, chiroptères), le site abrite des formations géologiques remarquable.

le site est classé en **ESPACE REMARQUABLE DU LITTORAL.**

LOCALISATION DES PÉRIMÈTRES À STATUTS

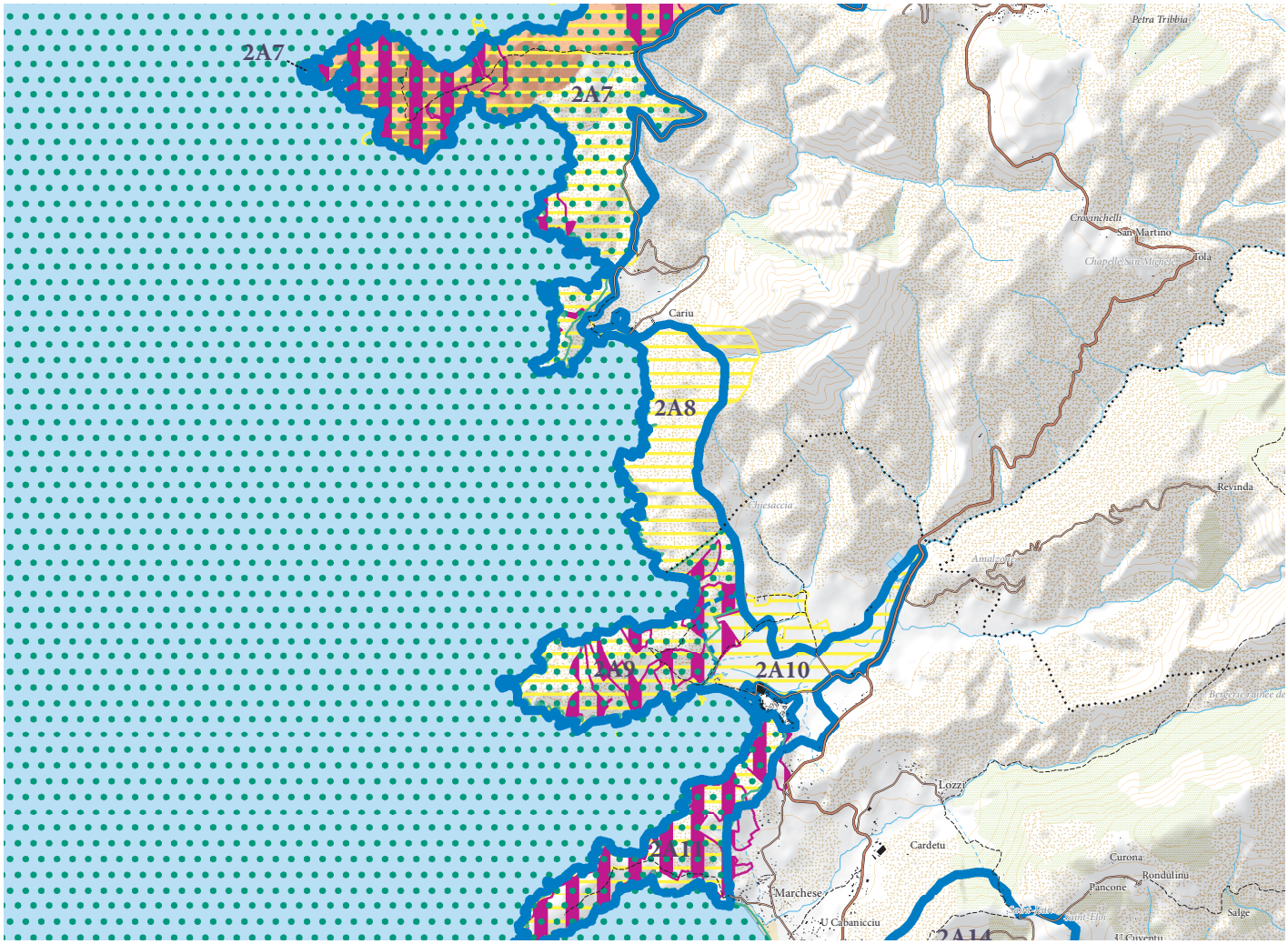

ERC et autres protections environnementales

- Espaces remarquables ou caractéristiques du littoral
- Limites entre les ERC
- Sites classés et sites inscrits
- Protections législatives, réglementaires et ou foncières
- Zone Natura 2000
- ZNIEFF de type I
- Limites de communes

Pascianu, Ravin de Cacheraghja, Golfe de Topiti, Plage d'Arone

APPROCHE CARTOGRAPHIQUE PAYSAGÈRE

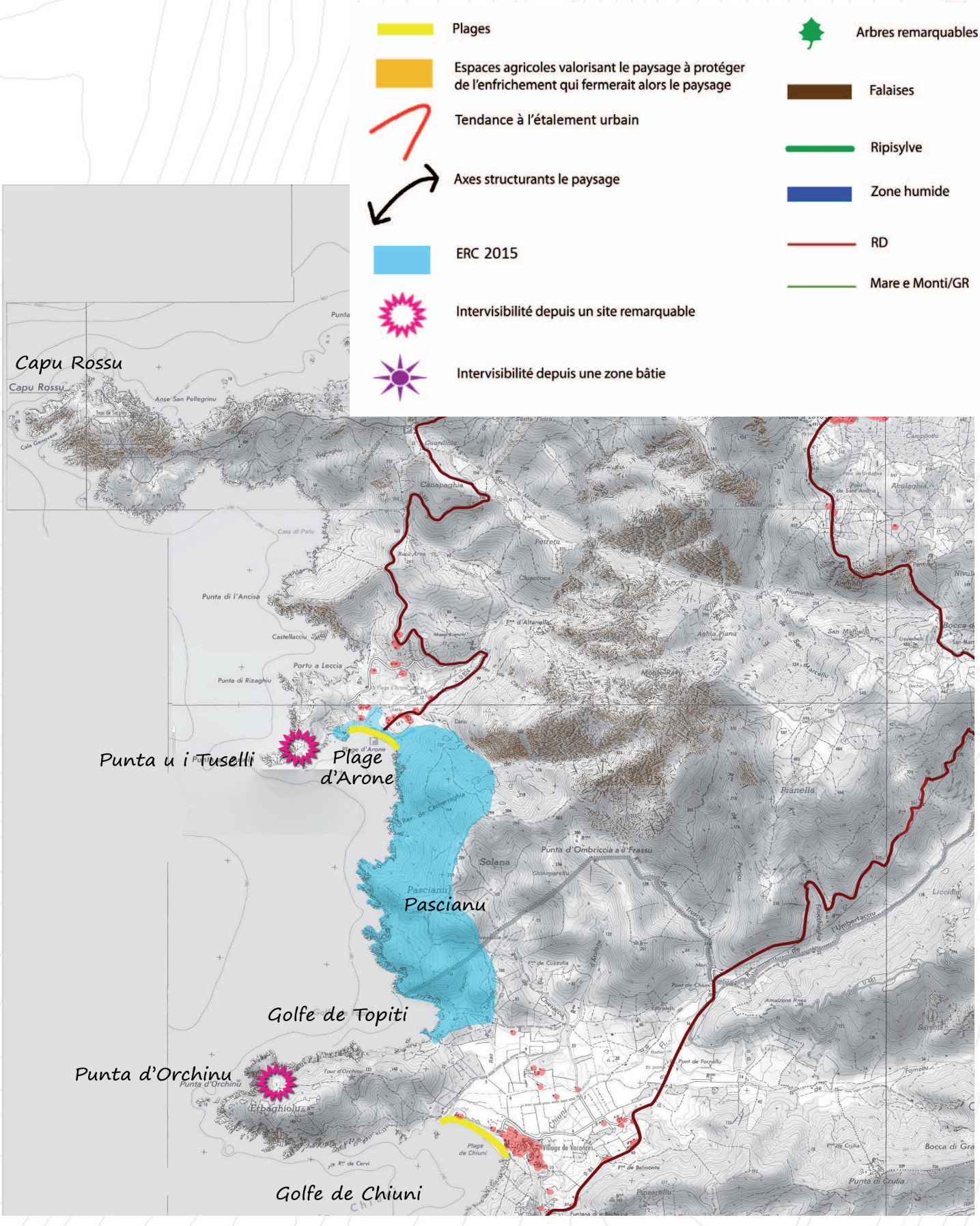

ESPÈCES ET HABITATS REMARQUABLES PRÉSENTS SUR LE SITE

Espèces végétales remarquables	*Pseudorlaya pumila, Polycarpon tetraphyllum au niveau de la plage d'Arone. Erodium corsicum, Seseli praecox, Isoetes durieii, Charybdis maritima, Ranunculus ophioglossifolius, Erodium corsicum, Seseli praecox, Isoetes durieii, Charybdis maritima, Ranunculus ophioglossifolius.*
Espèces animales remarquables	Mollusques : Grande patelle Oiseaux : Balbuzard pêcheur, Cormoran huppé, Faucon pèlerin ,Martinet pâle, Martinet à ventre blanc, Engoulevent d'Europe, Pie-grièche écorcheur, Pipit rousseline, Monticole solitaire Amphibiens : Euprocte de Corse Reptiles : Algyroïde de Fitzinger, Phylodactyle d'Europe Mammifères : Petit Rhinolophe, Grand Rhinolophe, Rhinolophe euryale, Murin de Capaccini, Murin à oreilles échancrées, Grand Murin
Habitats remarquables et code Corine Biotope rattaché	1240 Falaises avec végétation des côtes méditerranéennes avec *Limonium* spp. endémiques 2110 Dunes mobiles embryonaires 8220 Pentes rocheuses siliceuses avec végétation chasmophytique 8330 Grottes marines submergées ou semi-submergées

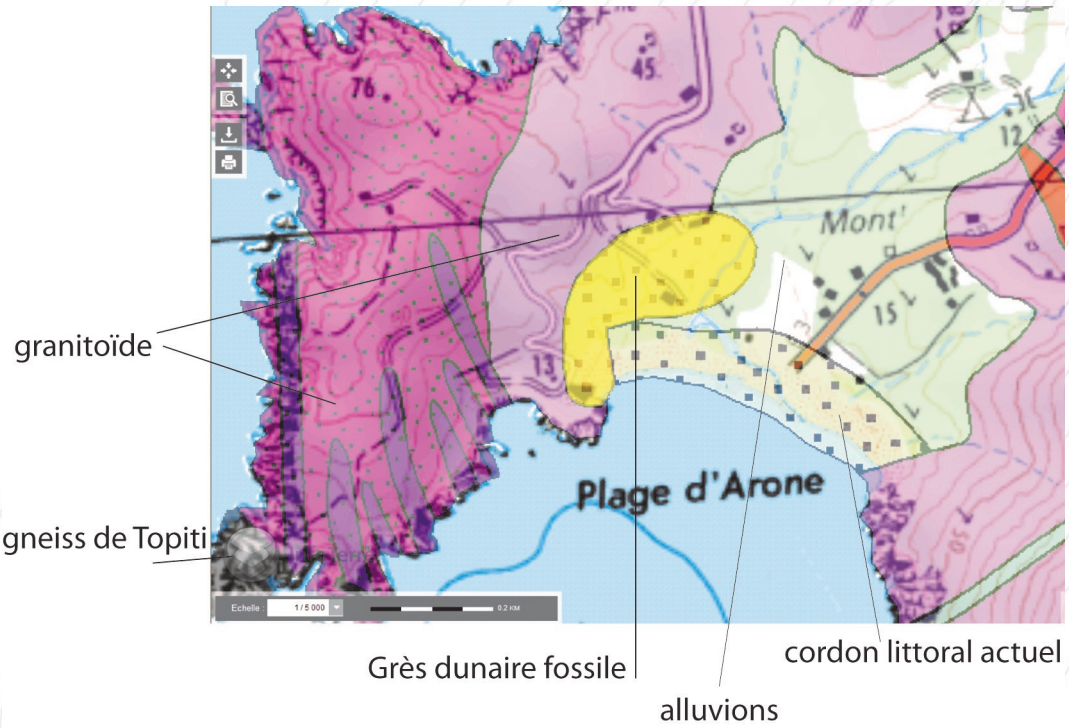

BIBLIOGRAPHIE

Paysage

DREAL Corse, GARNIER F. (2013) - Atlas des paysages de Corse

DREAL Corse, OEC, STEFANAGGI M.H. (2010) - Bilan - Evaluation - Prospective de la politique des sites protégés au titre de l'article L 341-1 du code de l'environnement en Corse, 266p.

DDTM 2A (2004) - Atlas du Littoral de Corse-du-Sud - 189p.

Ecologie

CBNC (2014), Base de données géoréférencées d'inventaires floristiques de Corse

CBNC (2014), Cartographie des habitats d'intérêt communautaire

DREAL Corse (2014), Base de données OGREVA

DREAL Corse (2014), Cartographie des habitats d'intérêt communautaire

Groupe Chiroptères de Corse (2014), Base de données géoréfencées des gîtes, des corridors migratoires et des sites de reproduction et d'hivernage

Géologie

ROSSI Ph et MARRE J. (2010). — Carte géol. France (1/50 000), feuille Vicu-Carghjese(1113). Orléans : BRGM. Notice explicative par Rossi Ph., Mare J., Cocherie A., Caballero Y. (2010), 156 p.

ROSSI Ph., MARRE J., COCHERIE A., CABALLERO Y. (2010) — Notice explicative, Carte géol. France (1/50 000), feuille Vicu-Carghjese (1113). Orléans : BRGM, 156 p. Carte géologique par Rossi Ph., Marre J. (2010).

OTTMANN F. (1954) – Les formations pliocènes et quaternaires du littoral corse. Mem. Soc. Géol. Fr., 84, 176p.

Punta d'Urchinu

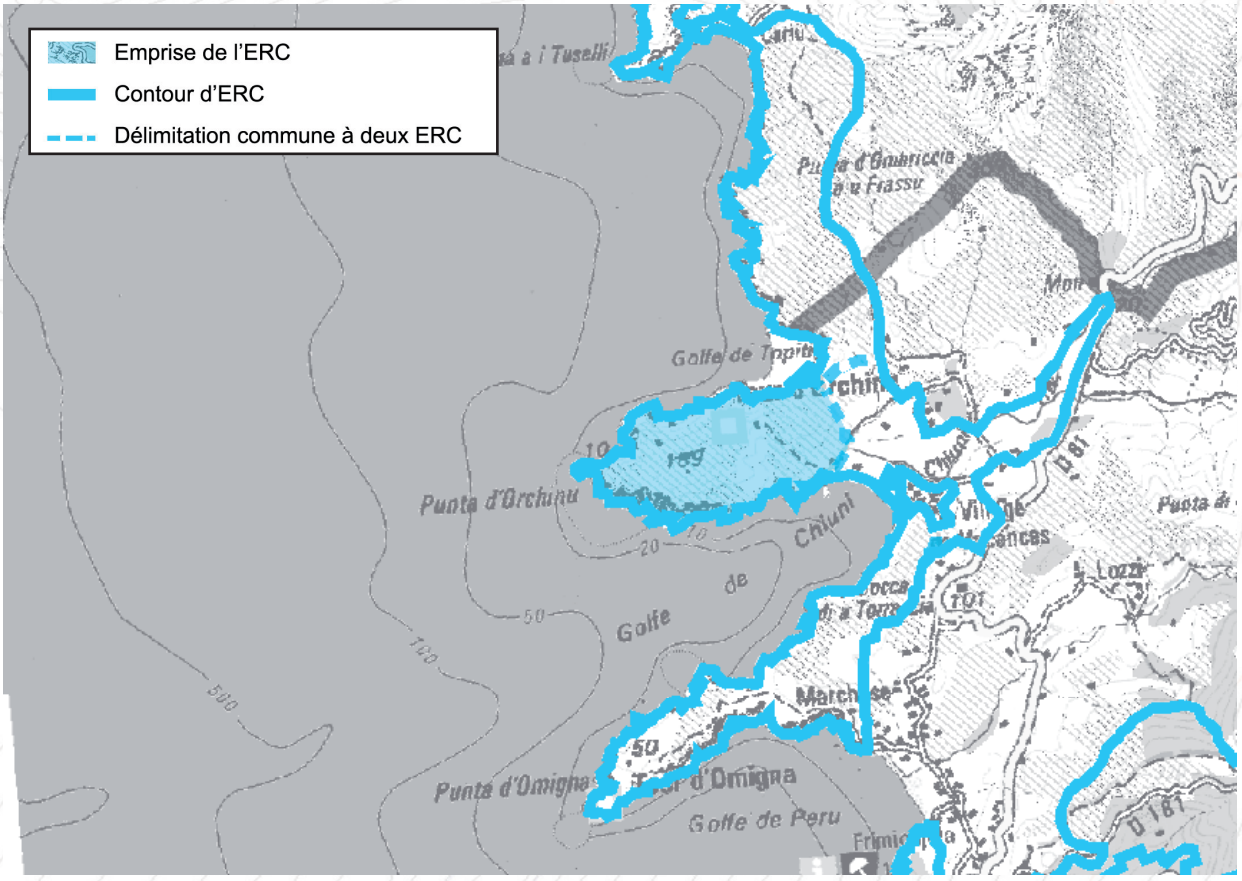





Paysage

Ce site constitue un repère paysager au Sud du Capu Rossu et du littoral de Carghjese ;

Ecologie

Cette zone naturelle et sauvage de 190 ha abrite plusieurs espèces protégées (Flore, Oiseaux, Reptiles et Chiroptères) ;

Intérêt culturel

Tour génoise d'Urchinu ;

Intérêt géologique

Filons de microgranite recoupant toutes les formations.

Motifs du classement

ESPACES RECENSES AU R. 146-1 DU CU

a) Dunes, landes côtières, plages et lidos, estrans, falaises et abords de celles-ci	X
b) Forêts et zones boisées proches du rivage de la mer et des plans d'eau intérieurs d'une superficie supérieure à 1 000 ha	
c) Îlots inhabités	X
d) Parties naturelles des estuaires, rias ou abers et des caps	X
e) Marais, vasières, tourbières, plans d'eau, zones humides et milieux temporairement immergés	
f) Les milieux abritant des concentrations naturelles d'espèces animales ou végétales [...], les zones de repos, de nidification et de gagnage de l'avifaune désignée par la directive européenne n° 79-409 [...]	X
g) Les parties naturelles des sites inscrits ou classés [...] la loi du 2 mai 1930 [...], ainsi que les réserves naturelles instituées en application de la loi n° 76-629 du 10 juillet 1976	
h) Les formations géologiques telles que les gisements de minéraux ou de fossiles, les stratotypes, les grottes ou les accidents géologiques remarquables	X

SYNTHESE DES RAISONS DU CLASSEMENT AU TITRE DU L. 146-6 DU CU

Critères	Désignation	Importance
Présence de Périmètres à Statuts	**SIC FR9400574 «Portu Scandula, Revellata, Calvi, Calanche de Piana (zone terrestre et marine)»** **En limite de la ZPS FR9412010 «Capu Rossu, Scandula, Revellata, Calvi» et du SIC FR9402018 «Capu Rossu, Scandula, Pointe de la Revellata, Canyon de Calvi» ;** ZNIEFF 1 (n°940013118) - «Punta d'Urchinu, golfe de Topiti, Arone» ; ZICO «Golfe de Portu, Presqu'île de Scandula, Golfe de Galeria» ; En limite de la réserve de chasse marine du golfe de Portu ; Plusieurs terrains acquis par le Conservatoire du Littoral ; La totalité du site en zone de préemption ENS.	+++
Importance paysagère	Point d'appel paysager dans les golfes de Topiti et de Chjuni et au Sud du Capu Rossu.	+++
Importance écologique	Présence d'une diversité de milieux littoraux (sableux, rocheux, boisés) abritant une flore caractéristique (*Matthiola tricuspidata , Erodium corsicum Léman, Seseli praecox*); Site d'intérêt pour les Chiroptères : Minioptère de Schreibers, Rhinolophe (présence d'une grotte marine) ; En marge d'une ZPS, zone d'intérêt pour les oiseaux remarquables (Faucon pèlerin et le Balbuzard pêcheur) ; Zone d'intérêt pour les reptiles (Algyroïde de Fitzinger), protection communautaire et internationale.	+++
Importance culturelle patrimoniale	Tour génoise d'Urchinu sur la punta d'Urchinu.	+
Eléments géologiques caractéristiques ou remarquables	Filons de microgranite recoupant toutes les formations.	++

CRITERES DE DELIMITATION DU TRACE DE L'ERC

Périmètres à statuts	+++
Limite ERC voisin	+++

Punta d'Urchinu

MOTIVATIONS DU CLASSEMENT

Approche paysagère :
La punta d'Urchinu est un promontoire massif, qui s'avance en pleine mer sur 2,5 km de long et 1 km de large environ. Son sommet est surmonté d'une tour génoise, qui s'élève à 189 m d'altitude à moins de 500 m du rivage. Le relief est donc escarpé et la côte abrupte est très découpée (falaises s'élevant jusqu'à 100 m d'altitude). La punta d'Urchinu domine dans le grand paysage et constitue un point d'appel au Sud du célèbre Capu Rossu (point d'entrée dans le Golfe de Portu) et du littoral de Carghjese.
Tapissé d'un maquis homogène, typique du littoral insulaire, l'ambiance du site contraste fortement avec le paysage bocager en arrière-plage de Chjuni.
Suffisamment éloigné de la RD81 et des zones bâties, le site est préservé.

Approche écologique :
Sur le plan écologique, la punta d'Urchinu abrite un cortège floristique intéressant avec notamment *Alium chamaemoly*. Le site étant éloigné de la RD81 (absence de dérangement) la diversité des biotopes terrestres offre à la faune, en particulier l'avifaune, des habitats de bonne qualité. Ce secteur concentre une avifaune nicheuse marine ou rupestre exceptionnelle comme le faucon pèlerin et le Balbuzard pêcheur. Enfin, quelques rochers du rivage figurent un support ou se déploie la Grande Patelle.
La présence d'un sentier littoral menant à la tour génoise, génère une fréquentation du site, qui en haute saison peut être importante (avec risque de piétinement des végétaux, dérangement des espèces, ...)

Approche du patrimoine culturel :
La présence d'une tour génoise.

Approche géologique :
Le substratum du site à l'étude est remarquable par les filons de microgranite qui recoupent aussi bien des roches de l'encaissant, celles de l'intrusion U1 et celles de l'intrusion U2. La tour d'Urchinu est bâtie sur des amphibolites.

Activités et pressions anthropiques :
Zone ponctuelle de pâture.
Fréquentation du site (sentier littoral).

Conclusion du classement

Le classement est prononcé au regard de l'intérêt écologique et paysager : la Punta Urchinu forme un triptyque avec la Punta Omigna et la Punta di Carghjese au Sud, qui marque le littoral de Carghjese.

le site est classé en **ESPACE CARACTÉRISTIQUE DU LITTORAL.**

LOCALISATION DES PÉRIMÈTRES À STATUTS

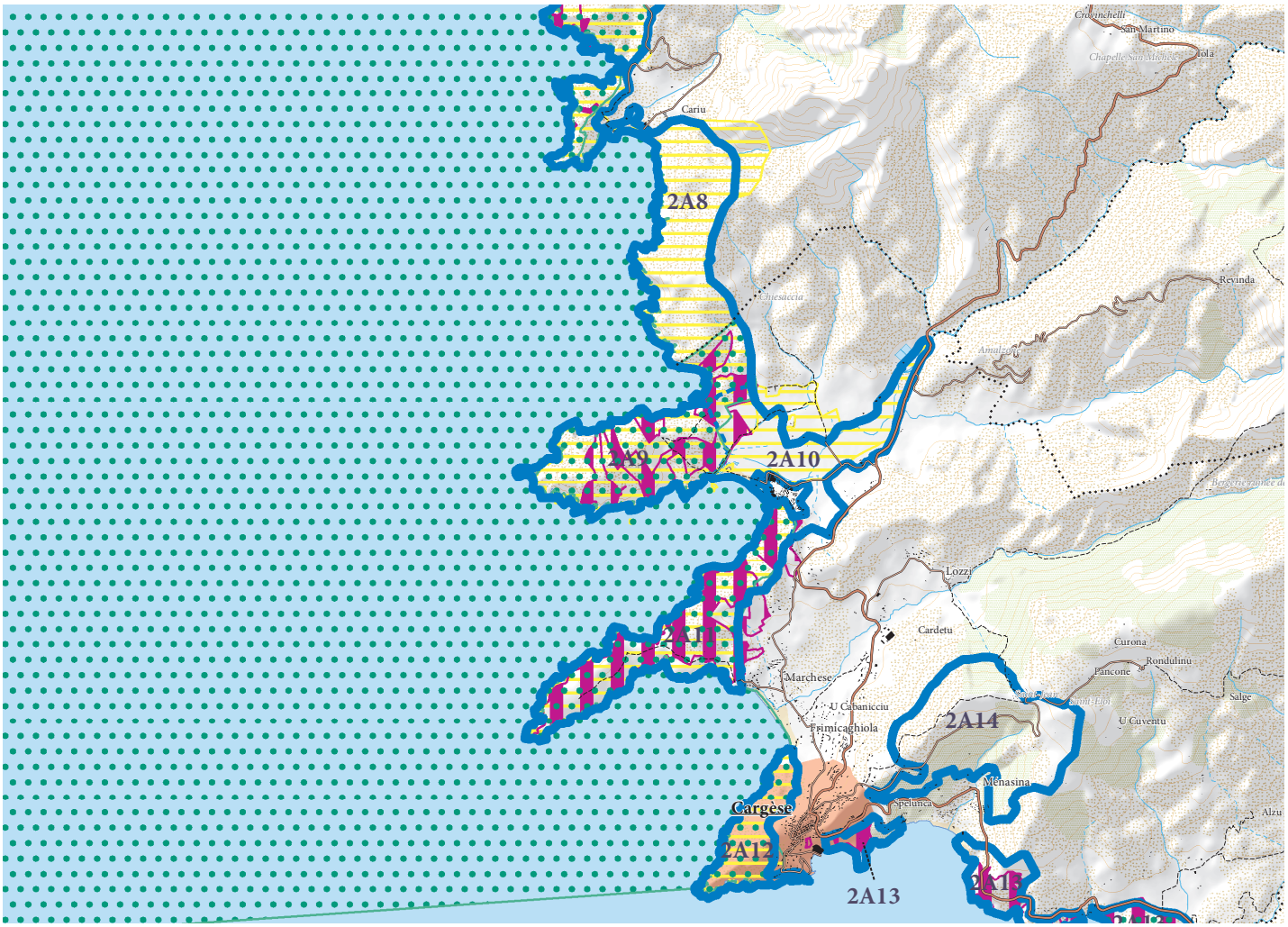

ERC et autres protections environnementales

- Espaces remarquables ou caractéristiques du littoral
- Limites entre les ERC
- Sites classés et sites inscrits
- Protections législatives, réglementaires et ou foncières
- Zone Natura 2000
- ZNIEFF de type I
- Limites de communes

APPROCHE CARTOGRAPHIQUE PAYSAGÈRE

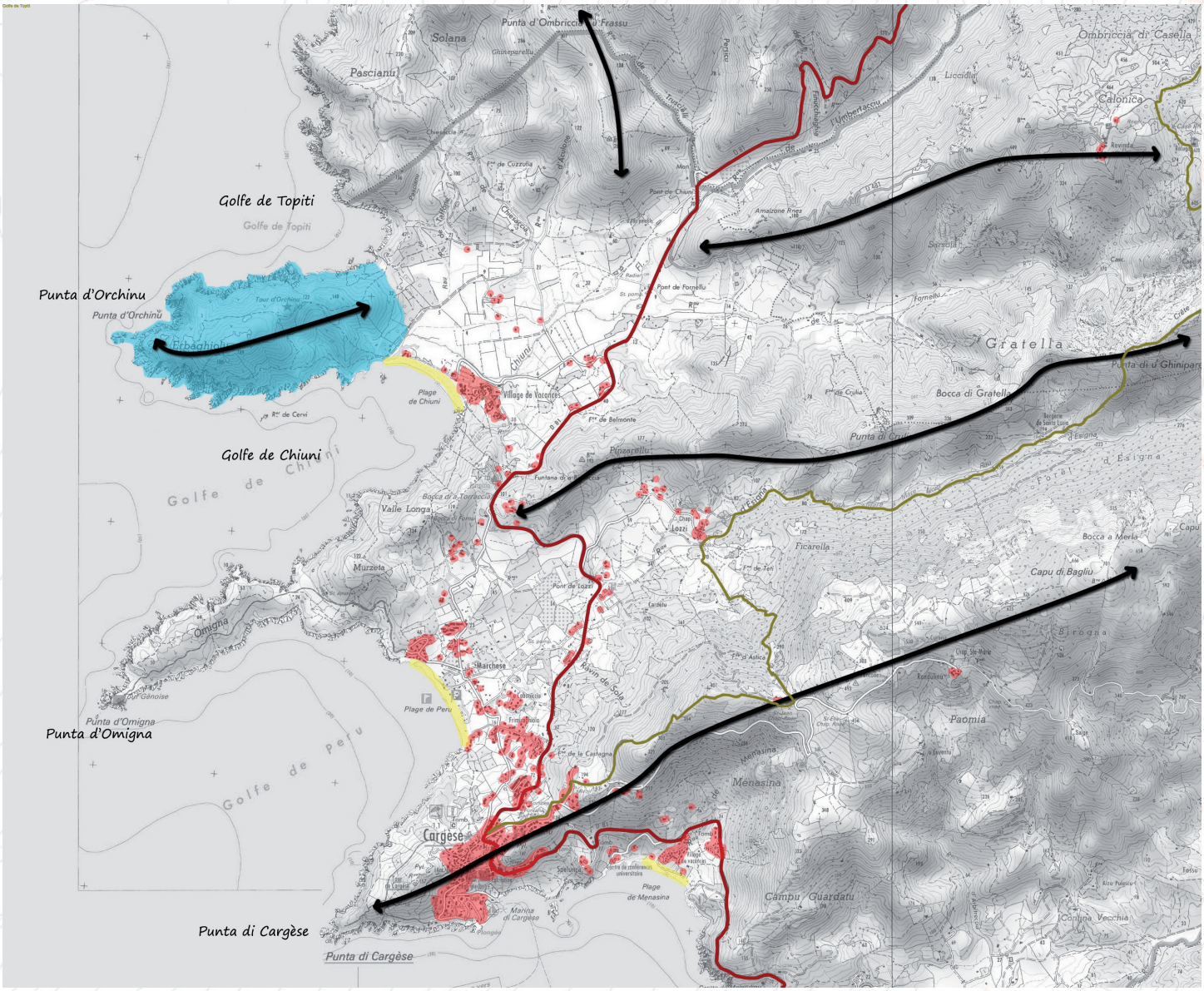

- Plages
- Espaces agricoles valorisant le paysage à protéger de l'enfrichement qui fermerait alors le paysage
- Tendance à l'étalement urbain
- Axes structurants le paysage
- ERC 2015
- Intervisibilité depuis un site remarquable
- Intervisibilité depuis une zone bâtie
- Arbres remarquables
- Falaises
- Ripisylve
- Zone humide
- RD
- Mare e Monti/GR

ESPÈCES ET HABITATS REMARQUABLES PRÉSENTS SUR LE SITE

Espèces végétales remarquables	*Allium chamaemoly, Alium commutatum, Erodium corsicum, Seseli praecox, Erodium corsicum, Seseli praecox.*
Espèces animales remarquables	Mollusques : Grande patelle Oiseaux : Balbuzard pêcheur, Cormoran huppé, Faucon pèlerin, Martinet pâle, Martinet à ventre blanc, Engoulevent d'Europe, Pie-grièche écorcheur, Pipit rousseline, Monticole solitaire Amphibiens : Euprocte de Corse Reptiles : Algyroïde de Fitzinger, Phylodactyle d'Europe Mammifères : Petit Rhinolophe, Grand Rhinolophe, Rhinolophe euryale, Murin de Capaccini, Murin à oreilles échancrées, Grand Murin
Habitats remarquables et code Corine Biotope rattaché	1210 Végétation annuelle des laissés de mer 1240 Falaises avec végétation des côtes méditerranéennes avec *Limonium* spp. endémiques 1430 Fourrés halonitrophiles (*Pegano-Salsoletea*) 5330 Fourrés thermoméditerranéens et prédésertiques 8220 Pentes rocheuses siliceuses avec végétation chasmophytique 8330 Grottes marines submergées ou semi-submergées 92D0 Galeries et fourrés riverains méridionaux (*Nerio-Tamaricetea* et *Securinegion tinctoriae*) 9340 Forêts à *Quercus ilex* et *Quercus rotundifolia*

BIBLIOGRAPHIE

Paysage

DREAL Corse, GARNIER F. (2013) - Atlas des paysages de Corse

DREAL Corse, OEC, STEFANAGGI M.H. (2010) - Bilan - Evaluation - Prospective de la politique des sites protégés au titre de l'article L 341-1 du code de l'environnement en Corse, 266p.

DDTM 2A (2004) - Atlas du Littoral de Corse-du-Sud - 189p.

Ecologie

CBNC (2014), Base de données géoréférencées d'inventaires floristiques de Corse

CBNC (2014), Cartographie des habitats d'intérêt communautaire

DREAL Corse (2014), Base de données OGREVA

DREAL Corse (2014), Cartographie des habitats d'intérêt communautaire

Groupe Chiroptères de Corse (2014), Base de données géoréfencées des gîtes, des corridors migratoires et des sites de reproduction et d'hivernage

Géologie

ROSSI Ph et MARRE J. (2010). — Carte géol. France (1/50 000), feuille Vicu-Carghjese (1113). Orléans : BRGM. Notice explicative par Rossi Ph., Mare J., Cocherie A., Caballero Y. (2010), 156 p.

ROSSI Ph., MARRE J., COCHERIE A., CABALLERO Y. (2010) — Notice explicative, Carte géol. France (1/50 000), feuille Vicu-Carghjese (1113). Orléans : BRGM, 156 p. Carte géologique par Rossi Ph., Marre J. (2010).

Embouchure et plaine du Chjuni

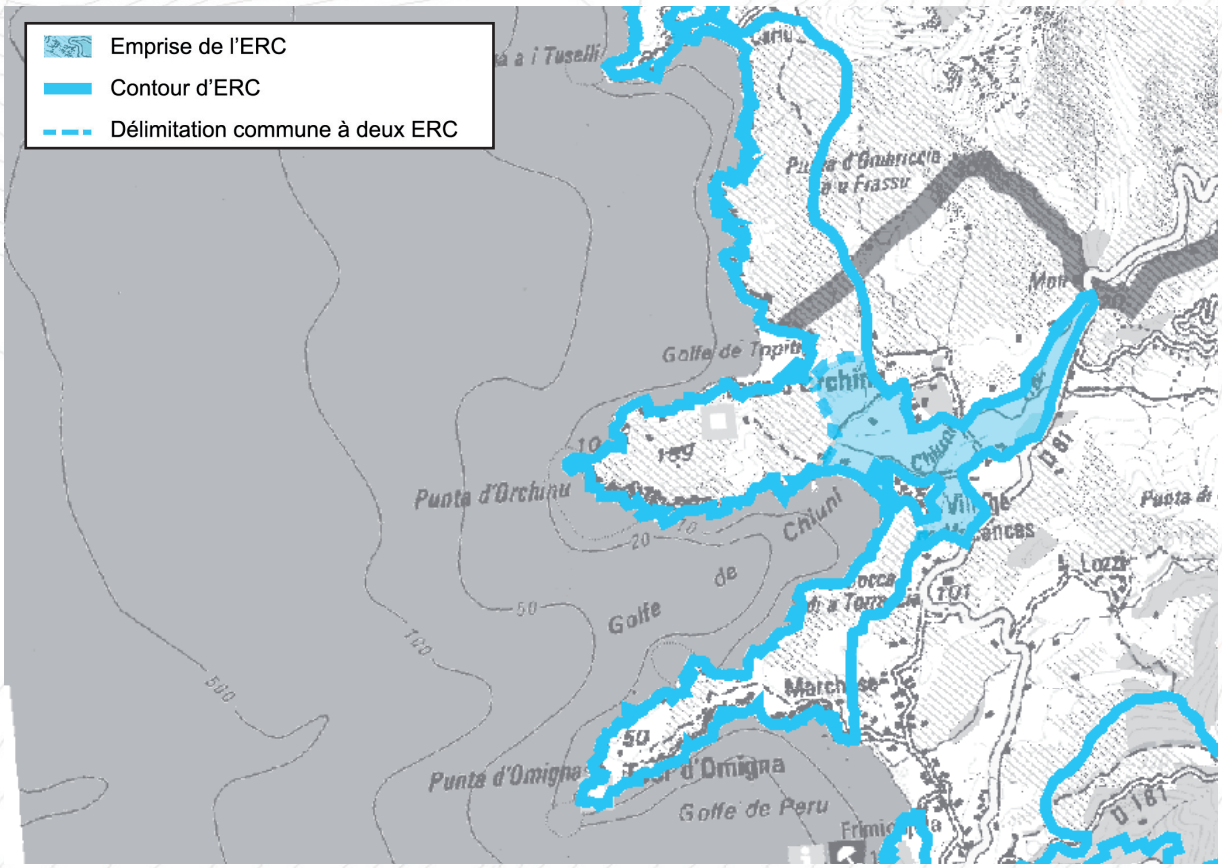





Vue sur le site depuis la plage de Chjuni

Paysage

La Plaine agricole remarquable contraste avec les séquences paysagères minérales positionnées au Nord

Ecologie

Au regard du contexte environnant les habitats naturels de plaine figurent un réservoir de biodiversité. Le site abrite plusieurs espèces de reptiles et d'amphibiens remarquables, ainsi que des habitats favorables à des espèces aviaires remarquables

Intérêt géologique

Alluvions et grès dunaires.

Motifs du classement

ESPACES RECENSES AU R. 146-1 DU CU

a) Dunes, landes côtières, plages et lidos, estrans, falaises et abords de celles-ci	X
b) Forêts et zones boisées proches du rivage de la mer et des plans d'eau intérieurs d'une superficie supérieure à 1 000 ha	
c) Îlots inhabités	
d) Parties naturelles des estuaires, rias ou abers et des caps	X
e) Marais, vasières, tourbières, plans d'eau, zones humides et milieux temporairement immergés	X
f) Les milieux abritant des concentrations naturelles d'espèces animales ou végétales [...], les zones de repos, de nidification et de gagnage de l'avifaune désignée par la directive européenne n° 79-409 [...]	X
g) Les parties naturelles des sites inscrits ou classés [...] la loi du 2 mai 1930 [...], ainsi que les réserves naturelles instituées en application de la loi n° 76-629 du 10 juillet 1976	
h) Les formations géologiques telles que les gisements de minéraux ou de fossiles, les stratotypes, les grottes ou les accidents géologiques remarquables	

SYNTHESE DES RAISONS DU CLASSEMENT AU TITRE DU L. 146-6 DU CU

Critères	Désignation	Importance
Présence de Périmètres à Statuts	**Petite partie au Nord dans le SIC FR9400574 «Portu Scandula, Revellata, Calvi, Calanche de Piana (zone terrestre et marine)» ;** **En limite de la ZPS FR9410023» Golfe de Purti et Presqu'île de Scandula» et du SIC FR9402018 «Capu Rossu, Scandula, Pointe de la Revellata, Canyon de Calvi» ;** ZNIEFF 1 (n°940030288) - «Punta d'Umigna, Punta di Carghjese, plages de Peru et de Chjuni» ; Quelques terrains au Nord acquis par le Conservatoire du Littoral ; Partie Nord en périmètre d'intervention du Conservatoire du Littoral.	++
Importance paysagère	Le jeu d'alternance entre le littoral et la répétition du parcellaire agricole fonde un ensemble paysager remarquable à l'échelle de la Corse. Le cordon dessiné par la ripisylve qui agrémente le paysage bocager, figure une dynamique supplémentaire et constitue une qualité paysagère subsidiaire.	+++
Importance écologique	Le site présente une diversité de milieux (dunaire, humide, boisé) abritant une flore caractéristique du littoral (*Matthiola tricuspidata, Silene succulenta,* ...) et constituant une zone d'intérêt pour l'avifaune (Faucon Pèlerin, Balbuzard pêcheur) et les reptiles (Cistude d'Europe, Tortue d'Hermann), Euprocte de Corse : seule espèce du genre.	++
Importance culturelle patrimoniale	Néant	
Eléments géologiques caractéristiques ou remarquables	Grès dunaire, comme à Arone (cf. ER2A08), sur lequel est bâti le village de vacances du Club Méditerranée.	+

CRITERES DE DELIMITATION DU TRACE DE L'ERC

Limite ERC voisin	++
Abords de la ripisylve	++++
Prise en compte des ambiances paysagères	+++

Embouchure et plaine du Chjuni

MOTIVATIONS DU CLASSEMENT

Approche paysagère :

L'embouchure de Chjuni figure une plaine alluviale de 33 ha, support d'un paysage agricole bocager remarquable à l'échelle de la Corse. La plaine abrite essentiellement des aires de pacages à destination des bovins et des ovins et se trouve traversée par les ruisseaux de Chjuni et de Chjesaccia qui alimentent ce système marécageux.

A l'échelle du grand paysage, la vaste plaine, inscrite au cœur de massifs montagneux, crée une ouverture forte soulignant les reliefs de ces massifs. A une échelle plus rapprochée, le paysage agricole, dont les parcelles de terrains sont relativement hétérogènes, (de 2 à 10 ha) est rythmé par les linéaires boisés (ripisylves), boisements épars et haies, rompant ainsi toute sensation de banalité parfois associée à un paysage agricole.

Hors du site, le village de vacances du Club Méditerranée occupe une partie de l'arrière-plage mais sa position surélevéele rend visible. Assez étendu, au regard du linéaire côtier, cet ensemble bâti figure un point d'appel paysager important depuis le rivage.

Situé à quelques kilomètres du village de Carghjese, bien desservi grâce à la RD81 et une seconde route desservant directement la zone, le site est soumis à une pression foncière (en lien aussi avec l'attrait de la plage de Chjuni), susceptible de remettre en cause la qualité du paysage bocager. Néanmoins, le risque d'inondation en présence qui contraint toute construction permet d'assurer l'intégrité du site.

Depuis la RD81, ce paysage agricole créée une ouverture forte, laissant entrevoir la punta d'Umigna. Depuis les tours génoises qui dominent les pointes encadrant la plaine, le site se laisse difficilement découvrir.
La présence du village vacances à proximité du site tend à susciter une pression anthropique qui affecte la périphérie du site.

Approche écologique :

La mosaïque d'habitats naturels en place, entre milieux ouverts et fermés (prairies humides, ripisylves, autres boisements, cours d'eau) multiplie les effets de lisière, ce qui s'avère particulièrement favorable pour la faune. L'interface entre le rivage et la plaine agri-cole est matérialisée par un fourré littoral, qui outre ses qualités esthétiques offre une qualité d'habitat intéressante pour la faune (Cistude d'Europe, Tortue d'Hermann, Couleuvre à collier). La ripisylve, développée le long des cours d'eau constitue aussi une zone d'intérêt pour l'avifaune (nourrissage, reproduction, repos, déplacement), notamment pour des espèces protégées au plan com-munautaire ou international. Enfin, le site accueille plusieurs taxons d'espèces végétales protégées *(Alium commutatum, Matthiola tricuspidata, Silene succulenta sbsp.corsica, Stachys maritima)*.

Relativement préservé, le site voit ses échanges écologiques plage/arrière-plage mis à mal par la présence du village de vacances du Club Méditerranée qui figure comme un élément fragmentant. Hors du site, cet équipement touristique engage une sur fré-quentation du site en période estivale, exerçant une pression anthropique sur le milieu (piétinement des végétaux, dérangement des espèces ...).

Approche du patrimoine culturel :
Néant

Approche géologique :
Le substratum du site à l'étude ne concerne que les alluvions du fleuve Chjuni, une formation de grès dunaire et le cordon littoral actuel.

Activités et pressions anthropiques :
Zone ponctuelle de pâture.
Fréquentation du site (sentier littoral).

Conclusion du classement

Le classement est prononcé au regard de la qualité paysagère du site (paysage bocager très atypique pour la microrégion) et aussi de son intérêt écologique (flore remarquable, zone d'intérêt pour les oiseaux et reptiles, rôle important dans le maintien des équilibres biologiques).

le site est classé en **ESPACE CARACTÉRISTIQUE DU LITTORAL.**

LOCALISATION DES PÉRIMÈTRES À STATUTS

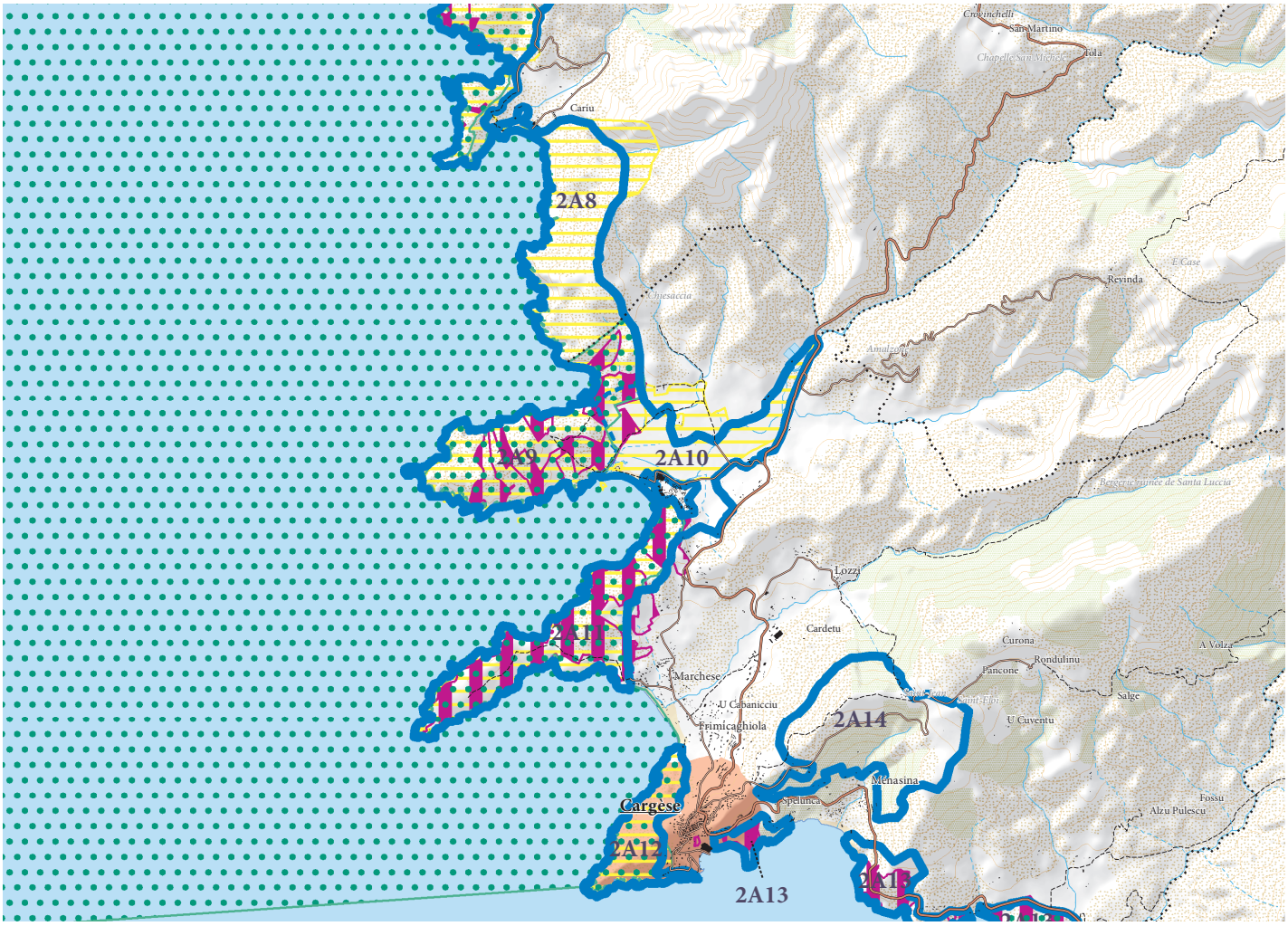

ERC et autres protections environnementales

- Espaces remarquables ou caractéristiques du littoral
- Limites entre les ERC
- Sites classés et sites inscrits
- Protections législatives, réglementaires et ou foncières
- Zone Natura 2000
- ZNIEFF de type I
- Limites de communes

Embouchure et plaine du Chjuni

APPROCHE CARTOGRAPHIQUE PAYSAGÈRE

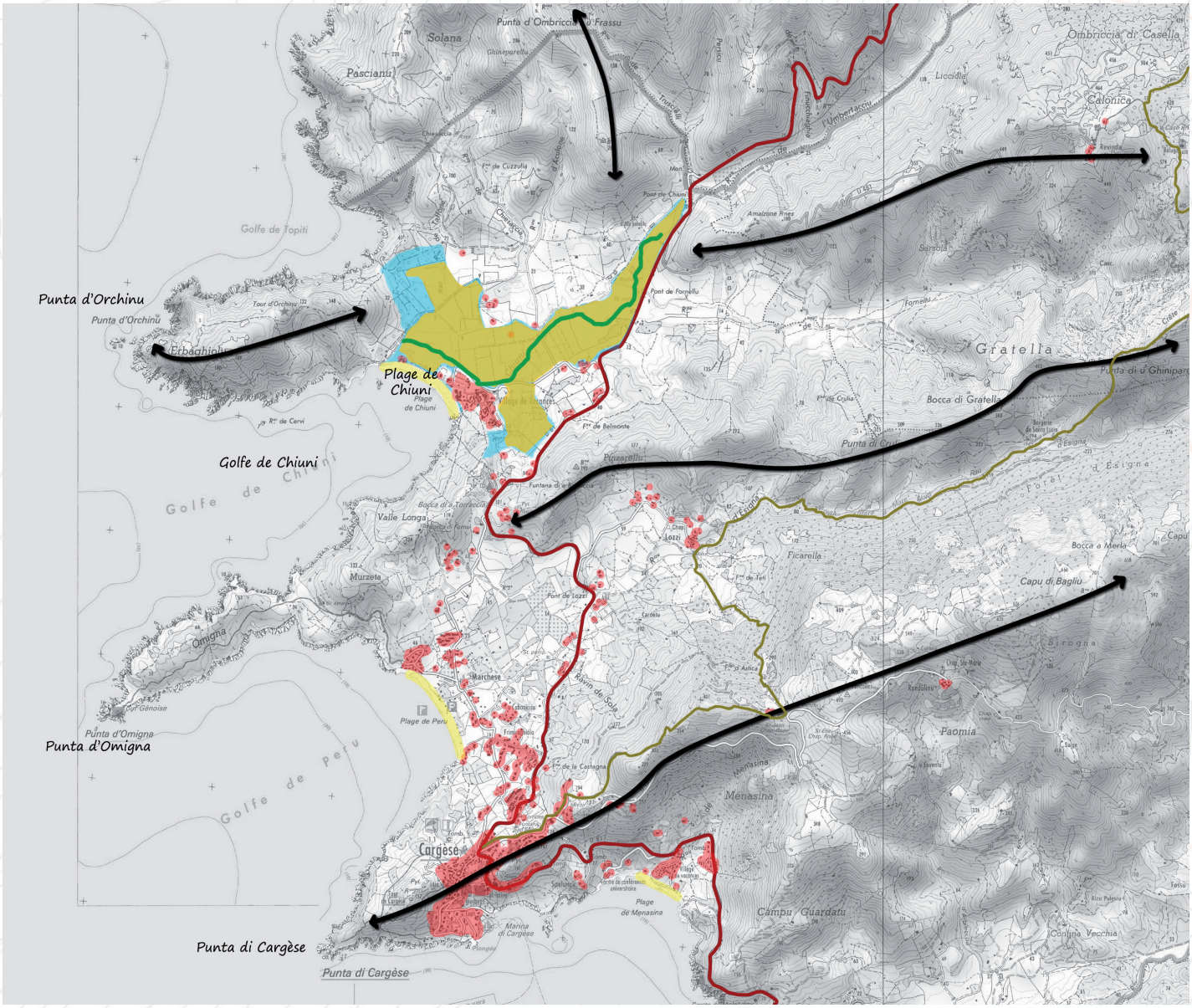

En arrière du linéaire côtier, la carte ci-contre met en évidence la structure de plaine qui contraste avec les massifs avoisinants, structure d'un paysage bocager caractéristique à l'échelle de la Corse.

- Plages
- Espaces agricoles valorisant le paysage à protéger de l'enfrichement qui fermerait alors le paysage
- Tendance à l'étalement urbain
- Axes structurants le paysage
- ERC 2015
- Intervisibilité depuis un site remarquable
- Intervisibilité depuis une zone bâtie
- Arbres remarquables
- Falaises
- Ripisylve
- Zone humide
- RD
- Mare e Monti/GR

ESPÈCES ET HABITATS REMARQUABLES PRÉSENTS SUR LE SITE

Espèces végétales remarquables	*Alium commutatum, Matthiola tricuspidata, Silene succulenta, Stachys maritim, Ranunculus ophioglossifolius, en arrière de la plage. Erodium corsicum*
Espèces animales remarquables	Oiseaux : Milan royal, Guêpier d'Europe, Torquol fourmillier, Fauvette sarde, Fauvette pitchou, Engoulevent d'Europe, Pie-grièche écorcheur, Pipit rousseline, Monticole solitaire Amphibiens : Euprocte de Corse Reptiles : Cistude d'Europe, Tortue d'Hermann
Habitats remarquables et code Corine Biotope rattaché	1210 Végétation annuelle des laissés de mer 1240 Falaises avec végétation des côtes méditerranéennes avec *Limonium* spp. endémiques 1430 Fourrés halonitrophiles (*Pegano-Salsoletea*) 2230 Dunes avec pelouses des *Malcolmietalia* 5330 Fourrés thermo-méditerranéens et pré-désertiques

BIBLIOGRAPHIE

Paysage

DREAL Corse, GARNIER F. (2013) - Atlas des paysages de Corse

DREAL Corse, OEC, STEFANAGGI M.H. (2010) - Bilan - Evaluation - Prospective de la politique des sites protégés au titre de l'article L 341-1 du code de l'environnement en Corse, 266p.

DDTM 2A (2004) - Atlas du Littoral de Corse-du-Sud - 189p.

Ecologie

CBNC (2014), Base de données géoréférencées d'inventaires floristiques de Corse

CBNC (2014), Cartographie des habitats d'intérêt communautaire

DREAL Corse (2014), Base de données OGREVA

DREAL Corse (2014), Cartographie des habitats d'intérêt communautaire

Groupe Chiroptères de Corse (2014), Base de données géoréfencées des gîtes, des corridors migratoires et des sites de reproduction et d'hivernage

Géologie

ROSSI Ph et MARRE J. (2010). — Carte géol. France (1/50 000), feuille Vicu-Carghjese (1113). Orléans : BRGM. Notice explicative par Rossi Ph., Mare J., Cocherie A., Caballero Y. (2010), 156 p.

ROSSI Ph., MARRE J., COCHERIE A., CABALLERO Y. (2010) — Notice explicative, Carte géol. France (1/50 000), feuille Vicu-Carghjese (1113). Orléans : BRGM, 156 p. Carte géologique par Rossi Ph., Marre J. (2010).

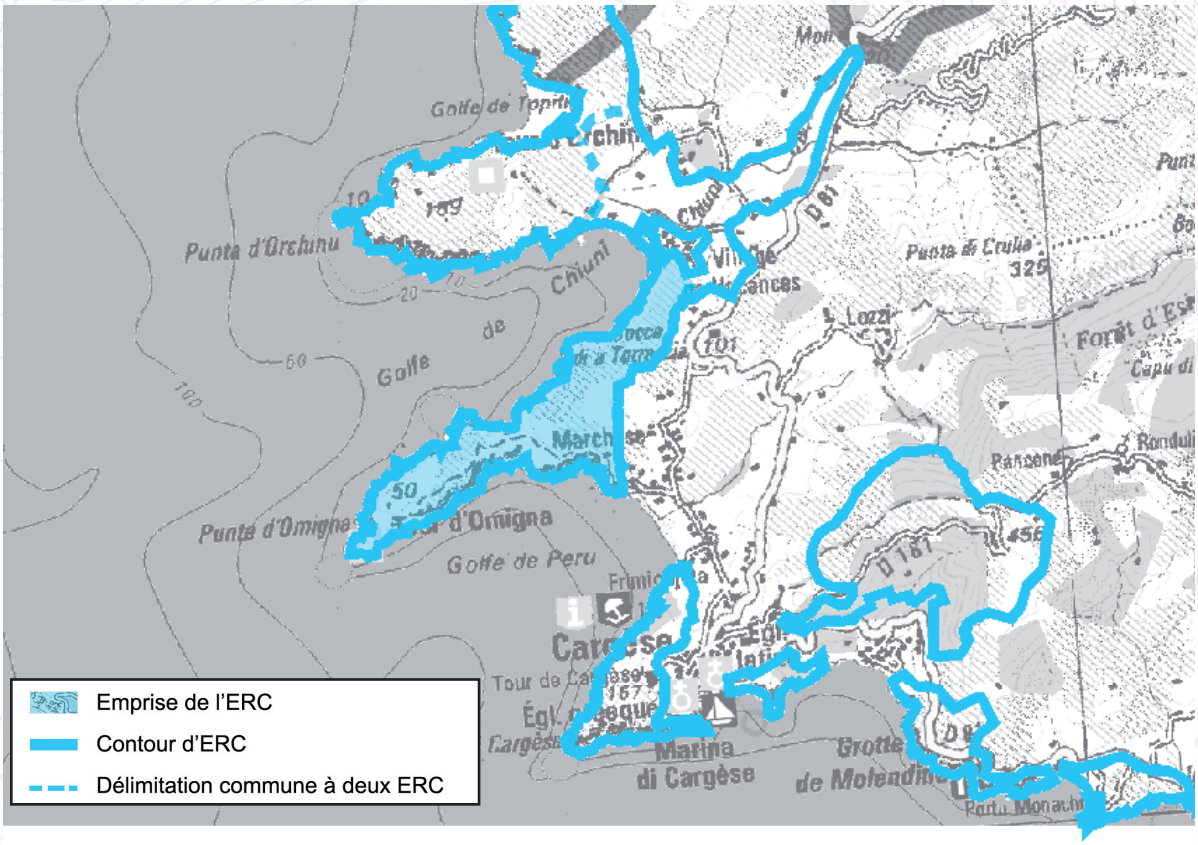



Paysage

Ecologie

Intérêt culturel

Intérêt géologique

Motifs du classement

La Punta d'Omigna est un repère paysager des golfes de Chjuni et de Peru ainsi que du littoral de Carghjese, son caractère sauvage et préservé tranche avec ses environs

La zone naturelle et sauvage de 200 ha abrite plusieurs espèces protégées (Flore, Oiseaux et reptiles). C'est une zone de nature remarquable pour l'avifaune nicheuse marine ou rupestre au contact d'espaces anthropisés (plages) ;

Tour génoise d'Umigna ;

Réseau filonien bien marqué

ESPACES RECENSES AU R. 146-1 DU CU

a) Dunes, landes côtières, plages et lidos, estrans, falaises et abords de celles-ci	X
b) Forêts et zones boisées proches du rivage de la mer et des plans d'eau intérieurs d'une superficie supérieure à 1 000 ha	
c) Îlots inhabités	X
d) Parties naturelles des estuaires, rias ou abers et des caps	X
e) Marais, vasières, tourbières, plans d'eau, zones humides et milieux temporairement immergés	
f) Les milieux abritant des concentrations naturelles d'espèces animales ou végétales [...], les zones de repos, de nidification et de gagnage de l'avifaune désignée par la directive européenne n° 79-409 [...]	X
g) Les parties naturelles des sites inscrits ou classés [...] la loi du 2 mai 1930 [...], ainsi que les réserves naturelles instituées en application de la loi n° 76-629 du 10 juillet 1976	
h) Les formations géologiques telles que les gisements de minéraux ou de fossiles, les stratotypes, les grottes ou les accidents géologiques remarquables	

SYNTHESE DES RAISONS DU CLASSEMENT AU TITRE DU L. 146-6 DU CU

Critères	Désignation	Importance
Présence de Périmètres à Statuts	**Site inscrit des Tours génoises des côtes de Corse ;** **Monument Historique Inscrit Tour d'Umigna ;** **SIC FR9400574 «Purti Scandula, Revellata, Calvi, Calanche de Piana (zone terrestre et marine)»** **En limite de la ZPS FR9412010 «Capu Rossu, Scandula, Revellata, Calvi» ;** ZNIEFF 1 (n° 940030288) - «Punta d'Umigna, Punta di Carghjese, plages de Peru et de Chjuni» ; Réserve de chasse de la Pointe d'Umigna ; Terrains du Conservatoire du Littoral (la quasi-totalité du site) ; Zone de préemption des ENS ; Périmètre d'intervention du Conservatoire du Littoral.	+++
Importance paysagère	Point d'appel paysager dans les golfes de Chjuni et Peru Le couvert végétal contraste avec les plages de sable fin situées de part et d'autre du site Le site participe à la diversification des ambiances paysagères.	+++
Importance écologique	Cette zone de nature remarquable pour l'avifaune nicheuse marine ou rupestre présente une diversité de milieux notable (dunaire, rocheux, boisé). Elle abrite également une flore caractéristique du littoral et constitue une zone d'intérêt pour les reptiles.	++
Importance culturelle patrimoniale	Tour génoise d'Umigna sur la punta d'Umigna	+
Eléments géologiques caractéristiques ou remarquables	L'intérêt géologique est modéré, les filons ne sont pas rares.	+

CRITERES DE DELIMITATION DU TRACE DE L'ERC

Périmètres à statuts	+++
Lignes de crêtes principales	+++

Punta d'Umigna

MOTIVATIONS DU CLASSEMENT

Approche paysagère :

La punta d'Umigna s'avance en pleine mer sur 4 km de long. Peu élevé (s'élevant à 64 m d'altitude), le cap est surmonté d'une tour génoise à son extrémité. Sa côte Nord est raide et déchiquetée avec des falaises de 40 à 50 m et des écueils élevés, tandis que la côte Sud est moins abrupte, avec des falaises qui excèdent rarement 10 m.

La pointe est également jalonnée de quelques terrains en pâture qui confèrent à l'ensemble une diversité de motifs paysagers qui contribuent à valoriser l'ensemble.

Cette langue de terre qui se resserre au fur et à mesure qu'elle avance dans la mer figure un point d'appel paysager fort du littoral de Carghjese. Son pannel de couleur, sa forme et sa texture contrastent avec les plages situées de part et d'autre du site (contours arrondis).

Approche écologique :

Sur le plan écologique, la punta d'Umigna constitue un espace remarquablement conservé et caractéristique de la côte méditerranéenne. Plusieurs habitats naturels déterminants (mentionnés dans l'annexe 1 de la directive Habitats-Faune-Flore) ont été recensés. Le site abrite un cortège floristique intéressant avec notamment l'Ail des Iles, l'Erodium de Corse, l'Asperge sauvage et le Seseli précoce.

Préservé, le site s'inscrit dans le prolongement de deux plages, dont les abords sont le support d'une urbanisation (quartier Marchese, résidences de vacances) et sont très fréquentés en saison estivale. Dans ce contexte, le site constitue une zone de nature remarquable pour l'avifaune nicheuse marine ou rupestre exceptionnelle comme le Faucon pèlerin ou le Balbuzard pêcheur. Toutefois, la présence d'un sentier littoral conduisant à la tour génoise qui en fait aussi un lieu très prisé des promeneurs, exerce une pression anthropique sur le milieu (piétinement des végétaux, dérangement des espèces...).

Approche du patrimoine culturel :
On note la présence d'une tour génoise.

Approche géologique :
Le substratum du site ne concerne que les roches magmatiques plutoniques de l'intrusion U1 (monzogranodiorite et monzonite) résistantes à l'érosion. Elles sont recoupées par un grand nombre de filons de basalte, de quartz et de microgranite. Sous la tour génoise de la Punta d'Umigna on voit bien les filons de basalte recoupant la monzonite.

Activités et pressions anthropiques :
Zone ponctuelle de pâture.
Fréquentation du site (sentier littoral).

Conclusion du classement

Le classement est prononcé au regard de l'intérêt écologique et paysager : la Punta d'Umigna forme un triptyque avec la Punta Urchinu et la Punta di Carghjese au Sud, qui marque le littoral de Carghjese.

le site est classé en **ESPACE CARACTÉRISTIQUE DU LITTORAL.**

LOCALISATION DES PÉRIMÈTRES À STATUTS

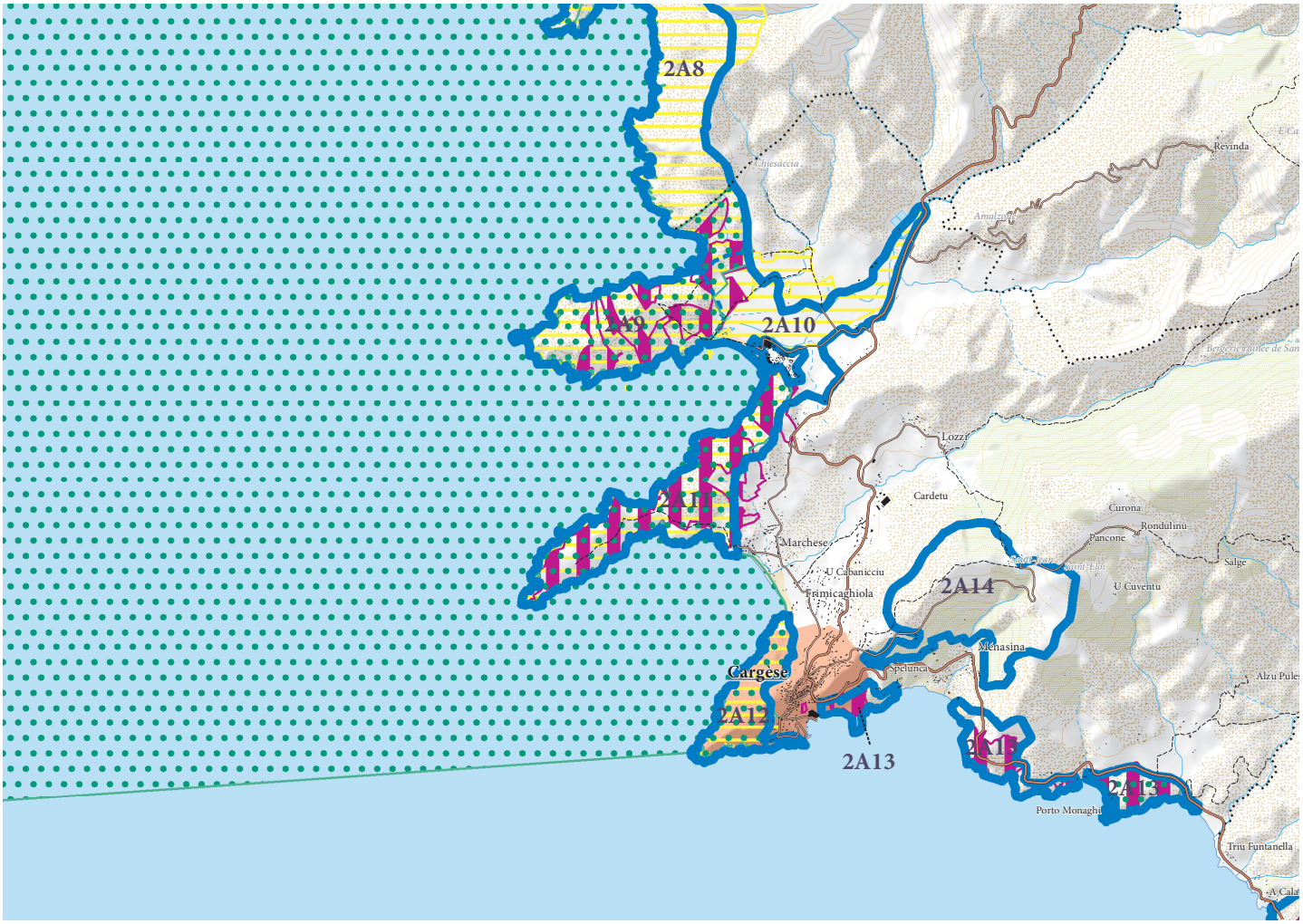

ERC et autres protections environnementales

- Espaces remarquables ou caractéristiques du littoral
- Limites entre les ERC
- Sites classés et sites inscrits
- Protections législatives, réglementaires et ou foncières
- Zone Natura 2000
- ZNIEFF de type I
- Limites de communes

Punta d'Umigna

APPROCHE CARTOGRAPHIQUE PAYSAGÈRE

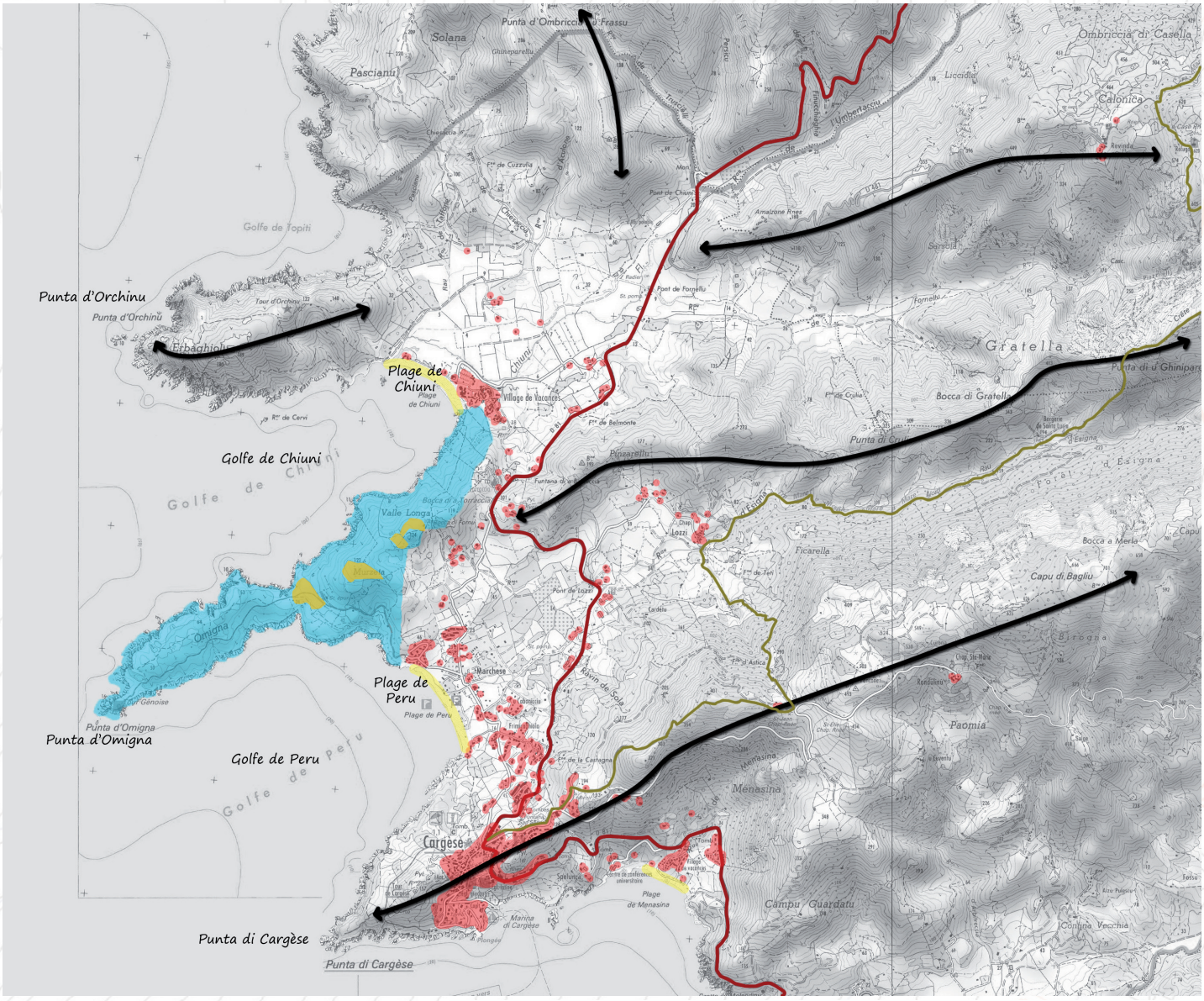

- Plages
- Espaces agricoles valorisant le paysage à protéger de l'enfrichement qui fermerait alors le paysage
- Tendance à l'étalement urbain
- Axes structurants le paysage
- ERC 2015
- Intervisibilité depuis un site remarquable
- Intervisibilité depuis une zone bâtie
- Arbres remarquables
- Falaises
- Ripisylve
- Zone humide
- RD
- Mare e Monti/GR

ESPÈCES ET HABITATS REMARQUABLES PRÉSENTS SUR LE SITE

Espèces végétales remarquables	*Evax rotundata, Isoetes duriaei, Seseli praecox,Triglochin bulbosum, Seseli praecox.*
Espèces animales remarquables	Mollusques : Grande patelle Oiseaux : Balbuzard pêcheur, Cormoran huppé, Faucon pèlerin, Martinet pâle, Martinet à ventre blanc, Engoulevent d'Europe, Pie-grièche écorcheur, Pipit rousseline, Monticole solitaire Amphibiens : Euprocte de Corse Reptiles : Algyroïde de Fitzinger, Phylodactyle d'Europe Mammifères : Petit Rhinolophe, Grand Rhinolophe, Rhinolophe euryale, Murin de Capaccini, Murin à oreilles échancrées, Grand Murin
Habitats remarquables et code Corine Biotope rattaché	1210 Végétation annuelle des laissés de mer 1240 Falaises avec végétation des côtes méditerranéennes avec *Limonium* spp. endémiques 1430 Fourrés halonitrophiles (*Pegano-Salsoletea*) 5330 Fourrés thermoméditerranéens et prédésertiques 8220 Pentes rocheuses siliceuses avec végétation chasmophytique 8330 Grottes marines submergées ou semi-submergées 92D0 Galeries et fourrés riverains méridionaux (*Nerio-Tamaricetea* et *Securinegion tinctoriae*) 9340 Forêts à *Quercus ilex* et *Quercus rotundifolia*

BIBLIOGRAPHIE

Paysage
DREAL Corse, GARNIER F. (2013) - Atlas des paysages de Corse

DREAL Corse, OEC, STEFANAGGI M.H. (2010) - Bilan - Evaluation - Prospective de la politique des sites protégés au titre de l'article L 341-1 du code de l'environnement en Corse, 266p.

DDTM 2A (2004) - Atlas du Littoral de Corse-du-Sud - 189p.

Ecologie
CBNC (2014), Base de données géoréférencées d'inventaires floristiques de Corse

CBNC (2014), Cartographie des habitats d'intérêt communautaire

DREAL Corse (2014), Base de données OGREVA

DREAL Corse (2014), Cartographie des habitats d'intérêt communautaire

Groupe Chiroptères de Corse (2014), Base de données géoréfencées des gîtes, des corridors migratoires et des sites de reproduction et d'hivernage

Géologie
ROSSI Ph et MARRE J. (2010). — Carte géol. France (1/50 000), feuille Vicu-Carghjese(1113). Orléans : BRGM. Notice explicative par Rossi Ph., Mare J., Cocherie A., Caballero Y. (2010), 156 p.

ROSSI Ph., MARRE J., COCHERIE A., CABALLERO Y. (2010) — Notice explicative, Carte géol. France (1/50 000), feuille Vicu-Carghjese (1113). Orléans : BRGM, 156 p. Carte géologique par Rossi Ph., Marre J. (2010).

Punta di Carghjese

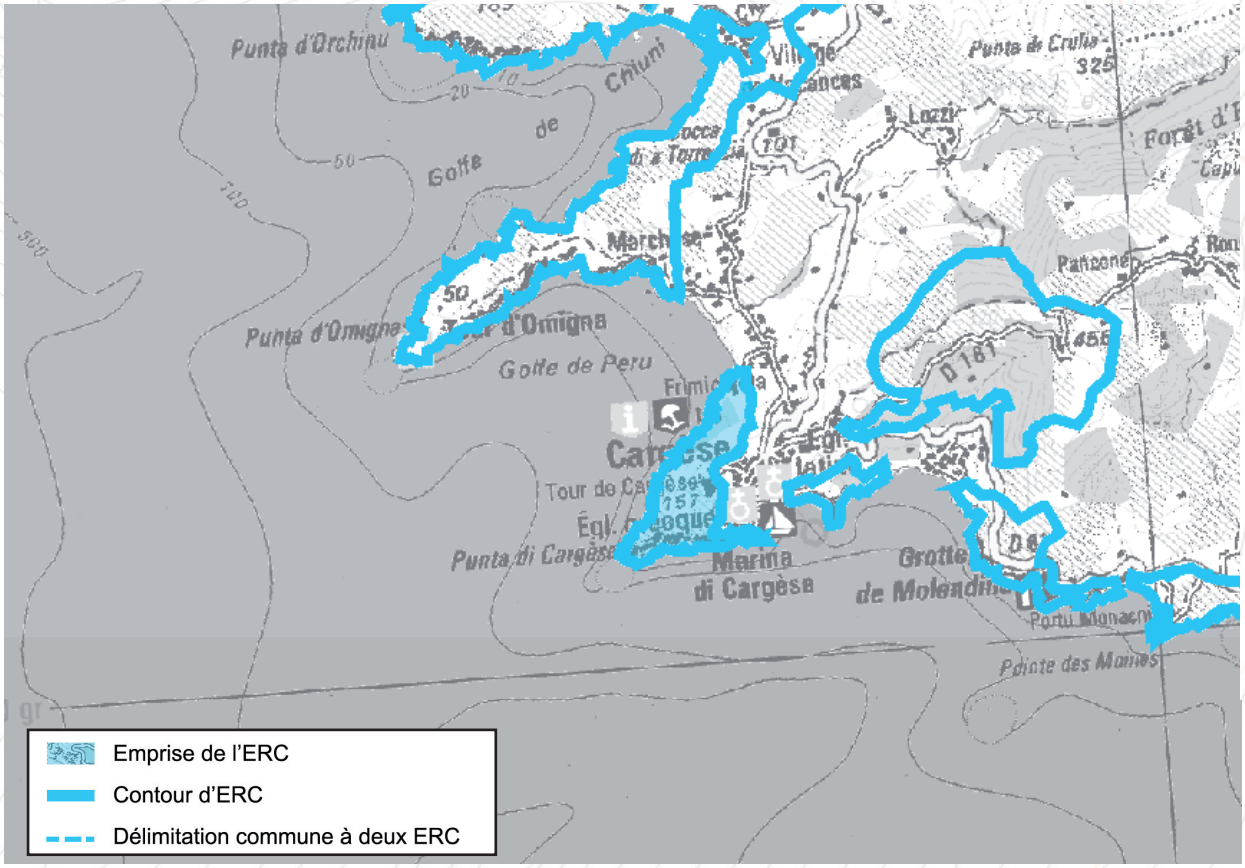





Paysage

Véritable repère paysager du golfe de Sagone et du littoral de Carghjese, la Punta di Carghjese encadre remarquablement le village et lui confère sa forme singulière

Ecologie

C'est une zone refuge au regard de l'extension de l'urbanisation, qui est riche d'une diversité de milieux abritant une flore remarquable et caractéristique du littoral. C'est enfin une zone de nidification potentielle d'espèces d'intérêt communautaire ;

Intérêt culturel

Tour génoise de Carghjese ; depuis laquelle 7 tours génoises sont visibles.

Intérêt géologique

Réseau filonien bien marqué.

Motifs du classement

ESPACES RECENSES AU R. 146-1 DU CU

a) Dunes, landes côtières, plages et lidos, estrans, falaises et abords de celles-ci	X
b) Forêts et zones boisées proches du rivage de la mer et des plans d'eau intérieurs d'une superficie supérieure à 1 000 ha	
c) Îlots inhabités	
d) Parties naturelles des estuaires, rias ou abers et des caps	X
e) Marais, vasières, tourbières, plans d'eau, zones humides et milieux temporairement immergés	
f) Les milieux abritant des concentrations naturelles d'espèces animales ou végétales [...], les zones de repos, de nidification et de gagnage de l'avifaune désignée par la directive européenne n° 79-409 [...]	X
g) Les parties naturelles des sites inscrits ou classés [...] la loi du 2 mai 1930 [...], ainsi que les réserves naturelles instituées en application de la loi n° 76-629 du 10 juillet 1976	X
h) Les formations géologiques telles que les gisements de minéraux ou de fossiles, les stratotypes, les grottes ou les accidents géologiques remarquables	

SYNTHESE DES RAISONS DU CLASSEMENT AU TITRE DU L. 146-6 DU CU

Critères	Désignation	Importance
Présence de Périmètres à Statuts	**2 Sites inscrits «Centre de Carghjese et jardins» ; «Tours génoises des côtes de Corse»** **SIC FR9400574 «Purti Scandula, Revellata, Calvi, Calanche de Piana (zone terrestre et marine)»** **En limite de la ZPS FR9412010 «Capu Rossu, Scandula, Revellata, Calvi» ;** ZNIEFF 1 (n° 940030288) - «Punta d'Umigna, Punta di Carghjese, plages de Peru et de Chjuni» ; Terrains du Conservatoire du Littoral (la quasi-totalité du site) ; Zone de préemption des ENS ; Périmètre d'intervention du Conservatoire du Littoral (un petit terrain proche de la plage de Peru).	++++
Importance paysagère	Point d'appel paysager dans le golfe de Sagone. Colline supportant l'un des villages les plus emblématiques de Corse (Carghjese). Cap naturel et sauvage dont l'ambiance contraste avec le paysage urbain.	+++
Importance écologique	Le site abrite une flore remarquable (*Erodium corsicum, Seseli praecox*) Il s'agit d'une zone de nature remarquable pour l'avifaune nicheuse marine ou rupestre notamment au regard de la proximité de l'urbanisation de Carghjese	++
Importance culturelle patrimoniale	Tour génoise de Carghjese.	+
Eléments géologiques caractéristiques ou remarquables	L'intérêt géologique est modéré, les filons ne sont pas rares.	+

CRITERES DE DELIMITATION DU TRACE DE L'ERC

Périmètres à statuts	+++
Entité paysagère	++

Punta di Carghjese

MOTIVATIONS DU CLASSEMENT

Approche paysagère :

La punta di Carghjese s'avance en pleine mer sur 3 km de long. De forme grossièrement triangulaire, avec deux côtés tombant en falaise dans la mer, la pointe culmine à 157 m d'altitude. Elle a l'aspect d'une colline massive aux pentes assez fortes au Sud et à l'Est, plus douces au Nord et à l'Ouest. Ces pentes se terminent par des falaises abruptes au Sud qui peuvent atteindre 50 m de hauteur. S'avançant dans la mer, la punta di Carghjese domine le grand paysage et constitue un point d'appel fort qui ferme le Golfe de Sagone au Nord.

La pointe est aussi jalonnée de quelques terres en pâture au Nord, concourant ainsi, depuis le site, à ouvrir le paysage sur la mer.

Globalement préservé, le site ceinture le centre-bourg de Carghjese pour dessiner un écrin de nature autour de lui. Ainsi, la séquence paysagère constituée se découvre depuis l'ensemble du Golfe comme un élément structurant qui valorise la perception de Carghjèse.

Approche écologique :

Sur le plan écologique, le site constitue un espace remarquablement conservé et caractéristique de la côte méditerranéenne. Plusieurs habitats naturels déterminants (mentionnés dans l'annexe I de la directive Habitats Faune-Flore) ont été recensés. La punta di Carghjese abrite également un cortège floristique intéressant avec entre autres *l'Alium commutatum, l'Erodium corsicum, l'Asparagus,* et le *Seseli praecox*.

Jouxtant un espace urbain, le site constitue par ailleurs une zone de nature de grande valeur pour l'avifaune nicheuse marine ou rupestre exceptionnelle comme le Faucon pèlerin et le Balbuzard pêcheur. Le site est néanmoins soumis à une fréquentation touristique estivale via le sentier du littoral qui mène à la tour génoise et qui peut être source de détériorations et perturbations (piétinement des végétaux, dérangement des espèces, ...).

Approche du patrimoine culturel :
Le cap est surmonté d'une tour génoise. Notons que depuis les abords de la tour, sept tours génoises sont visibles.

Approche géologique :
Le substratum du site ne concerne que les roches magmatiques plutoniques de l'intrusion U1 (Monzogranodiorite et Monzonite) résistantes à l'érosion. Elles sont recoupées par un grand nombre de filons de basalte, de quartz et de microgranite. La tour de Carghjese est bâtie sur la monzogranodiorite avec à proximité un filon de basalte et un filon de microgranite.

Activités et pressions anthropiques :
Fréquentation du site (sentier littoral).

Conclusion du classement

Le classement est prononcé au regard de l'intérêt écologique et de l'intérêt paysager du site qui figure un point d'appel remarquable à l'échelle du Golfe de Sagone.

le site est classé en **ESPACE REMARQUABLE DU LITTORAL.**

LOCALISATION DES PÉRIMÈTRES À STATUTS

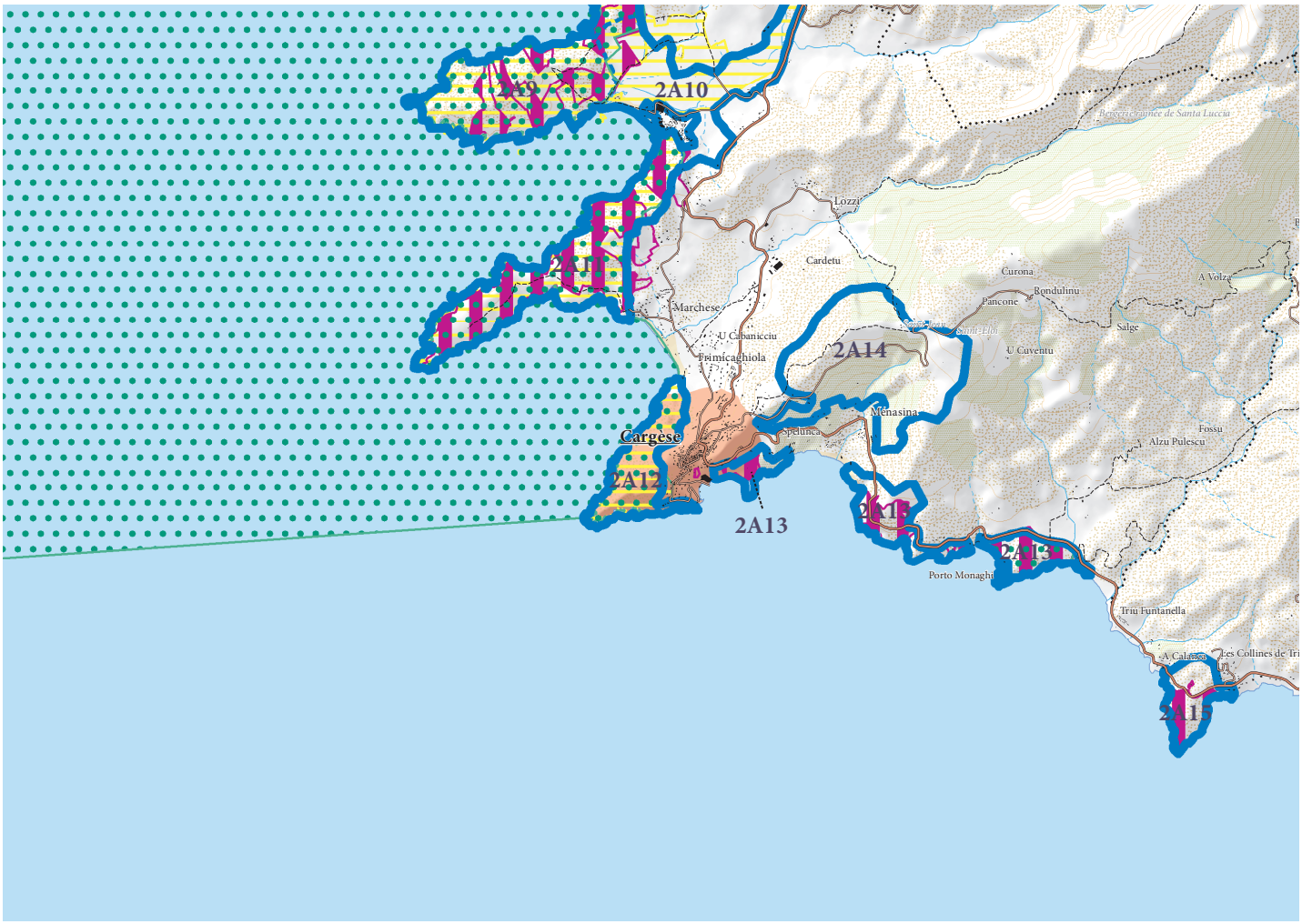

ERC et autres protections environnementales

- Espaces remarquables ou caractéristiques du littoral
- Limites entre les ERC
- Sites classés et sites inscrits
- Protections législatives, réglementaires et ou foncières
- Zone Natura 2000
- ZNIEFF de type I
- Limites de communes

Punta di Carghjese

APPROCHE CARTOGRAPHIQUE PAYSAGÈRE

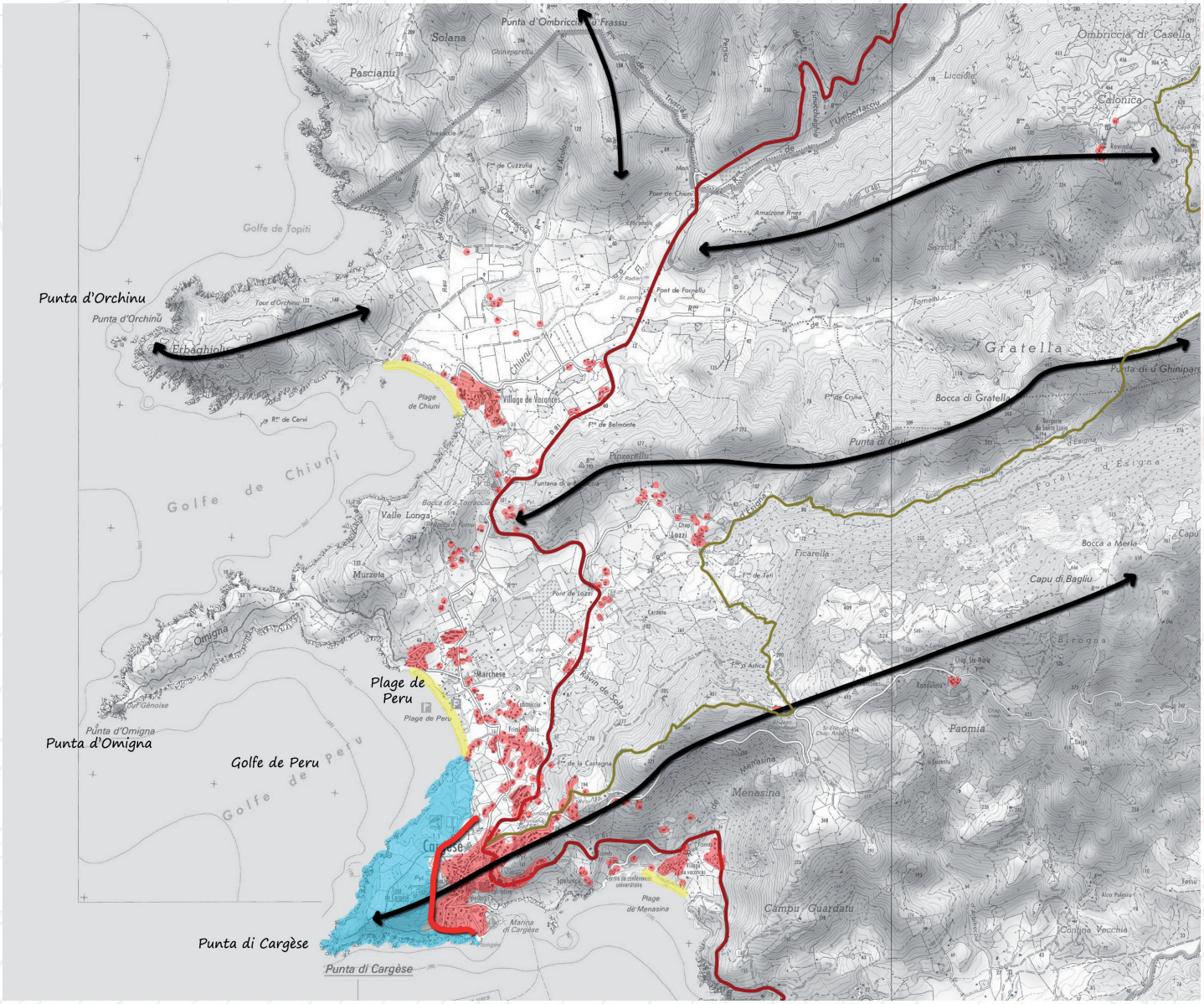

Avançant en mer, la punta di Triu figure un point d'appel paysager du golfe de Sagone.

- Plages
- Espaces agricoles valorisant le paysage à protéger de l'enfrichement qui fermerait alors le paysage
- Tendance à l'étalement urbain
- Axes structurants le paysage
- ERC 2015
- Intervisibilité depuis un site remarquable
- Intervisibilité depuis une zone bâtie
- Arbres remarquables
- Falaises
- Ripisylve
- Zone humide
- RD
- Mare e Monti/GR

ESPÈCES ET HABITATS REMARQUABLES PRÉSENTS SUR LE SITE

Espèces végétales remarquables	*Asparagus albus L, Seseli praecox, Evax rotundata.*
Espèces animales remarquables	Oiseaux : Balbuzard pêcheur, Cormoran huppé, Puffin cendré, Faucon pèlerin, Goéland d'Audouin, Engoulevent d'Europe, Fauvette sarde, Fauvette pitchou, Pie-grièche écorcheur, Monticole solitaire Reptiles : Couleuvre à collier
Habitats remarquables et code Corine Biotope rattaché	1240 Falaises avec végétation des côtes méditerranéennes avec *Limonium* spp. endémiques 1430 Fourrés halonitrophiles (*Pegano-Salsoletea*) 5330 Fourrés thermoméditerranéens et prédésertiques 8220 Pentes rocheuses siliceuses avec végétation chasmophytique

BIBLIOGRAPHIE

Paysage
DREAL Corse, GARNIER F. (2013) - Atlas des paysages de Corse

DREAL Corse, OEC, STEFANAGGI M.H. (2010) - Bilan - Evaluation - Prospective de la politique des sites protégés au titre de l'article L 341-1 du code de l'environnement en Corse, 266p.

DDTM 2A (2004) - Atlas du Littoral de Corse-du-Sud - 189p.

Ecologie
CBNC (2014), Base de données géoréférencées d'inventaires floristiques de Corse

CBNC (2014), Cartographie des habitats d'intérêt communautaire

DREAL Corse (2014), Base de données OGREVA

DREAL Corse (2014), Cartographie des habitats d'intérêt communautaire

Groupe Chiroptères de Corse (2014), Base de données géoréfencées des gîtes, des corridors migratoires et des sites de reproduction et d'hivernage

Géologie
ROSSI Ph et MARRE J. (2010). — Carte géol. France (1/50 000), feuille Vicu-Carghjese(1113). Orléans : BRGM. Notice explicative par Rossi Ph., Mare J., Cocherie A., Caballero Y. (2010), 156 p.

ROSSI Ph., MARRE J., COCHERIE A., CABALLERO Y. (2010) — Notice explicative, Carte géol. France (1/50 000), feuille Vicu-Carghjese (1113). Orléans : BRGM, 156 p. Carte géologique par Rossi Ph., Marre J. (2010).

Punta Mulendinu, Pointe des Moines, Plages de Menasina, Capizzolu et Stagnoli

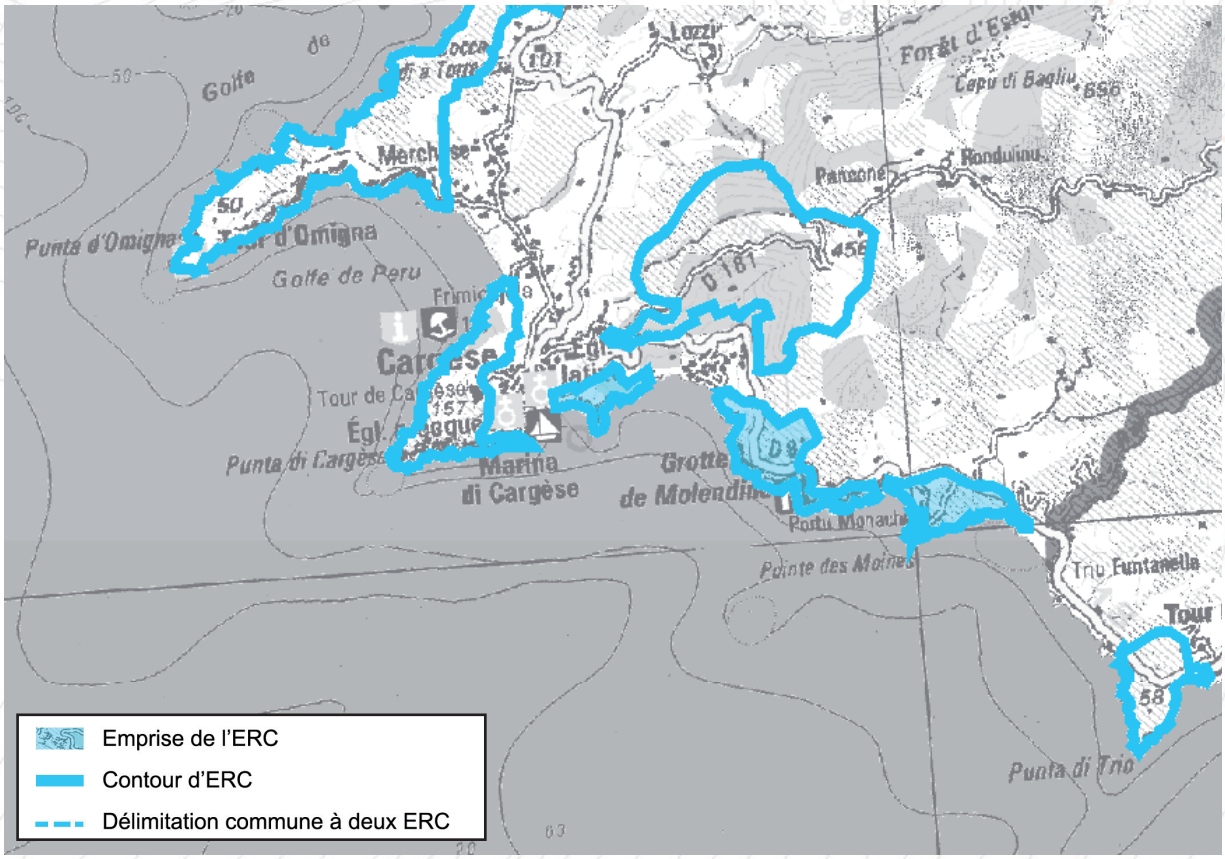



Paysage

Souligne la silhouette de Carghjese. Prend en compte un ensemble de petites falaises qui offrent des vues en corniche appréciables ;

Ecologie

Maintien des équilibres biologiques littoraux. Zone de nichage pour l'avifaune rupestre ;

Intérêt géologique

Roches magmatiques, réseau filonien bien marqué, grotte.

Motifs du classement

ESPACES RECENSES AU R. 146-1 DU CU

a) Dunes, landes côtières, plages et lidos, estrans, falaises et abords de celles-ci	X
b) Forêts et zones boisées proches du rivage de la mer et des plans d'eau intérieurs d'une superficie supérieure à 1 000 ha	
c) Îlots inhabités	X
d) Parties naturelles des estuaires, rias ou abers et des caps	X
e) Marais, vasières, tourbières, plans d'eau, zones humides et milieux temporairement immergés	
f) Les milieux abritant des concentrations naturelles d'espèces animales ou végétales [...], les zones de repos, de nidification et de gagnage de l'avifaune désignée par la directive européenne n° 79-409 [...]	
g) Les parties naturelles des sites inscrits ou classés [...] la loi du 2 mai 1930 [...], ainsi que les réserves naturelles instituées en application de la loi n° 76-629 du 10 juillet 1976	X
h) Les formations géologiques telles que les gisements de minéraux ou de fossiles, les stratotypes, les grottes ou les accidents géologiques remarquables	X

SYNTHESE DES RAISONS DU CLASSEMENT AU TITRE DU L. 146-6 DU CU

Critères	Désignation	Importance
Présence de Périmètres à Statuts	SIC FR9400574 «Purti Scandula, Revellata, Calvi, Calanche de Piana (zone terrestre et marine)» s'étendant sur la pointe des Moines seulement ; Terrains du Conservatoire du Littoral ; Zone de préemption des ENS ; Périmètre d'intervention du Conservatoire du Littoral.	++
Importance paysagère	Côte rocheuse plus ou moins escarpée, tapissée d'un maquis littoral insulaire offrant un plan de transition intéressant entre Carghjese et Sagone	++
Importance écologique	Site abritant une flore remarquable (*Asparagus albus L., Allium chamaemoly L.*) En marge d'une ZPS, zone d'intérêt pour les oiseaux. Intérêt pour les chiroptères très probable. A évaluer. Zone de nature préservé qui participe à la continuité écologique le long du littoral. Zone relictuelle de nature d'intérêt aux abords de Carghjese.	+++
Importance culturelle patrimoniale	Néant.	
Eléments géologiques caractéristiques ou remarquables	L'intérêt géologique est moyen. Présence d'une grotte.	++

CRITERES DE DELIMITATION DU TRACE DE L'ERC

Ambiances littorale	+++
Lignes de crêtes secondaires	++
Route littorale	+++
Périmètres à statuts	+++

Punta Mulendinu, Pointe des Moines, Plages de Menasina, Capizzolu Stagnoli

MOTIVATIONS DU CLASSEMENT

Approche paysagère :
Ce site forme une petite unité paysagère, entre Carghjese et Sagone, au profil concave qui se termine dans la mer par un petit îlot.
Malgré une diversité de milieu, le site délivre une certaine sensation d'homogénéité sur l'essentiel de sa surface, véhiculée par la prédominance d'un couvert végétal et des plages peu étendues et peu perceptibles.
Les caps génèrent par leur masse et leur dimension un effet d'épaulement depuis la mer. Le jeu d'obliques dont la punta Mulendinu est le siège crée un jeu intéressant de perspectives vers le large et vers Sagone.
En vis-à-vis de la Tour de Carghjese, le site offre des escarpements rocheux caractéristiques de la microrégion.
Le bâti est ponctuel sur le site et le couvert végétal relativement prégnant permet de le dissimuler plus ou moins.
Globalement préservé, le site, dont les limites avoisinent le quartier de Menasina et la Marina, est soumis à une pression urbaine. L'extension de la tache urbaine sur ce secteur conduirait à marquer plus fortement le bâti depuis le rivage et remettrait en cause la qualité paysagère d'une partie du site.
Evolution des paysages en lien la poursuite de l'urbanisation sur les secteurs de Menasina et la marina de Carghjese qui conduirait à affecter la qualité paysagère d'une partie du site.

Approche écologique :
Sur le plan écologique, la zone fait minoritairement l'objet de périmètre à statuts environnementaux (seule la pointe des Moines est en Natura 2000). La grotte en présence constitue un formidable gîte pour les chiroptères (Minioptère de Schreibers, ...). A confirmer. Le reste du site constitue une zone d'intérêt pour les oiseaux et les reptiles. Sa végétation exemple d'un maquis littoral accueille une flore remarquable (*Asparagus albus L., Allium chamaemoly L.* ont été observés aux abords du centre de conférences universitaires).

Approche du patrimoine culturel :
Néant en l'état actuel des connaissances.

Approche géologique :
Le substratum de ce site ne concerne que les roches magmatiques plutoniques de l'intrusion magnésio-potassique U1 mise en place entre -345 et -330 millions d'années. Elles sont recoupées par un grand nombre de filons de basalte, de quartz et de microgranite.
La grotte de Mulendinu s'est mise en place par érosion littorale au contact entre deux roches de nature et de résistance à l'érosion différentes : monzogranodiorite gris bleuté d'un coté et gabbro très sombre de l'autre.

Activités et pressions anthropiques :
Présence d'un bâti ponctuel et d'un centre de conférences universitaires (secteur Menasina). Fréquentation touristique (plages, sentier littoral).
La pression urbanistique se profile.

Conclusion du classement

Au regard de son intérêt paysager (côte rocheuse et maquis structurant le fond de golfe de Sagone) et écologique (flore, avifaune, reptiles, et probablement chiroptères), le site fait figure de zone caractéristique du littoral.

le site est classé en **ESPACE CARACTÉRISTIQUE DU LITTORAL.**

LOCALISATION DES PÉRIMÈTRES À STATUTS

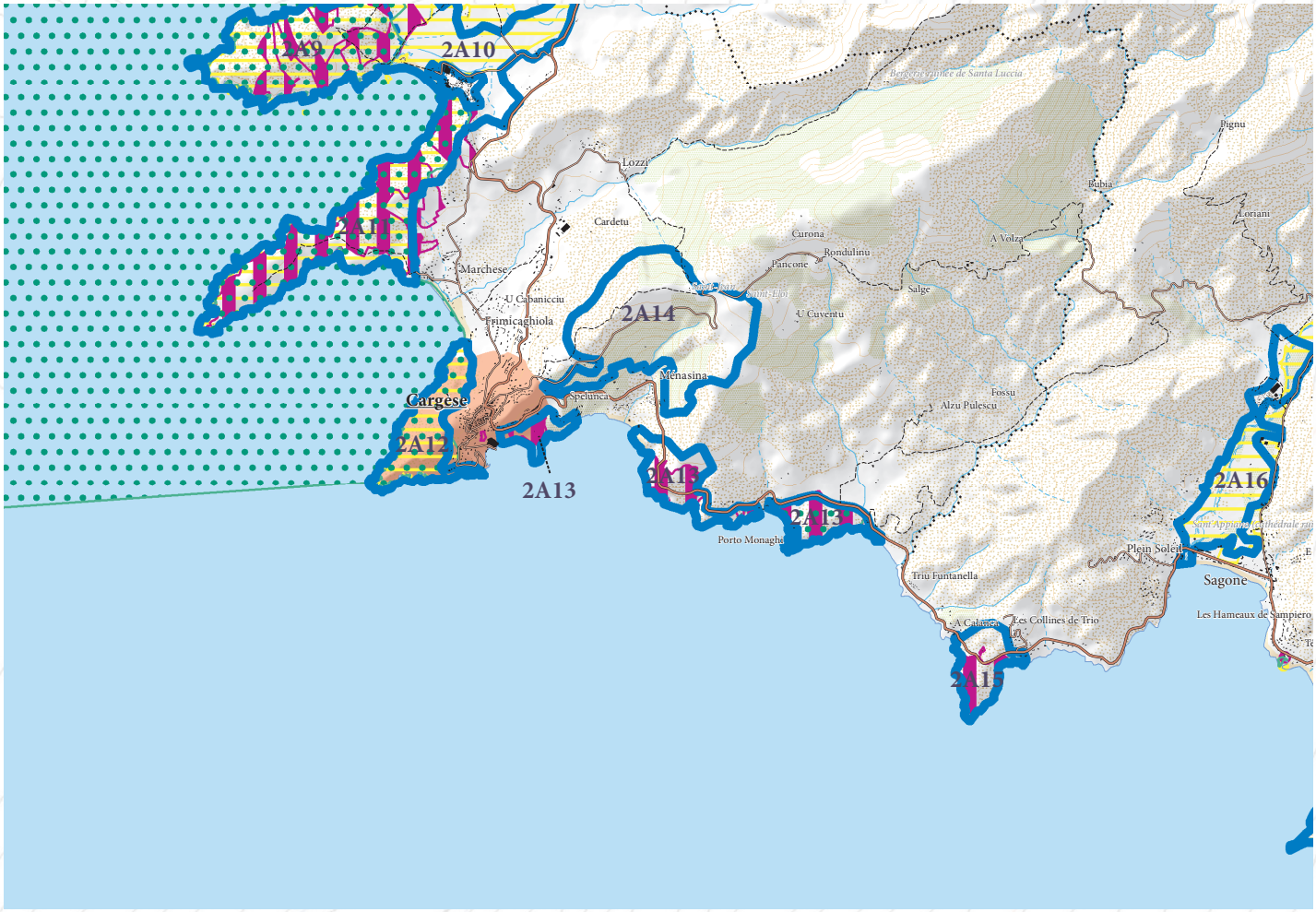

ERC et autres protections environnementales

- Espaces remarquables ou caractéristiques du littoral
- Limites entre les ERC
- Sites classés et sites inscrits
- Protections législatives, réglementaires et ou foncières
- Zone Natura 2000
- ZNIEFF de type I
- Limites de communes

Punta Mulendinu, Pointe des Moines, Plages de Menasina, Capizzolu Stagnoli

APPROCHE CARTOGRAPHIQUE PAYSAGÈRE

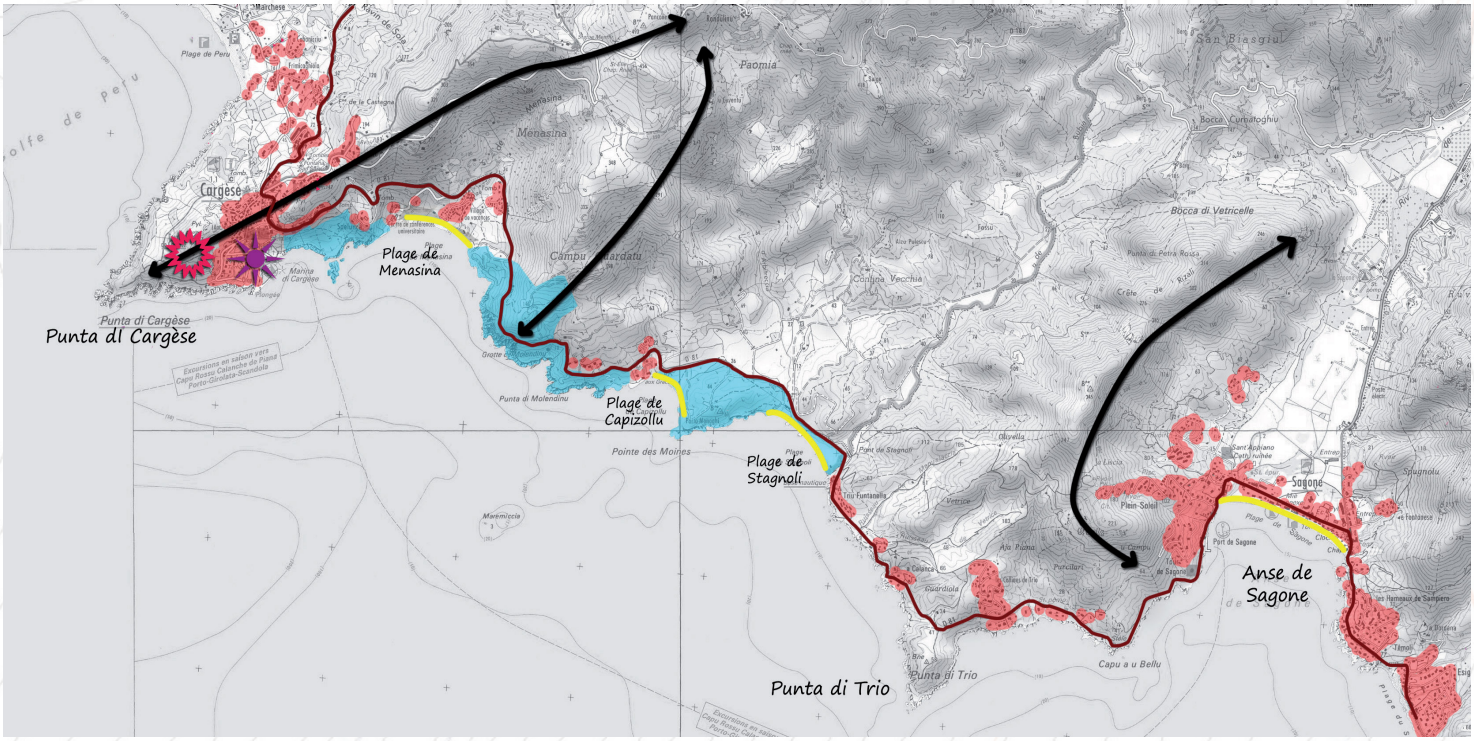

Avançant en mer, la punta di Triu figure un point d'appel paysager du golfe de Sagone.

- Plages
- Espaces agricoles valorisant le paysage à protéger de l'enfrichement qui fermerait alors le paysage
- Tendance à l'étalement urbain
- Axes structurants le paysage
- ERC 2015
- Intervisibilité depuis un site remarquable
- Intervisibilité depuis une zone bâtie
- Arbres remarquables
- Falaises
- Ripisylve
- Zone humide
- RD
- Mare e Monti/GR

ESPÈCES ET HABITATS REMARQUABLES PRÉSENTS SUR LE SITE

Espèces végétales remarquables	*Asparagus albus L., Allium chamaemoly L.*
Espèces animales remarquables	Rainette verte de Sardaigne, 14 espèces d'oiseaux nicheurs parmi lesquels le venturon corse et certaines espèces maritimes (goélands, cormorans).

BIBLIOGRAPHIE

Paysage
DREAL Corse, GARNIER F. (2013) - Atlas des paysages de Corse

DREAL Corse, OEC, STEFANAGGI M.H. (2010) - Bilan - Evaluation - Prospective de la politique des sites protégés au titre de l'article L 341-1 du code de l'environnement en Corse, 266p.

DDTM 2A (2004) - Atlas du Littoral de Corse-du-Sud - 189p.

Ecologie
CBNC (2014), Base de données géoréférencées d'inventaires floristiques de Corse

CBNC (2014), Cartographie des habitats d'intérêt communautaire

DREAL Corse (2014), Base de données OGREVA

DREAL Corse (2014), Cartographie des habitats d'intérêt communautaire

Groupe Chiroptères de Corse (2014), Base de données géoréfencées des gîtes, des corridors migratoires et des sites de reproduction et d'hivernage

Géologie
ROSSI Ph et MARRE J. (2010). — Carte géol. France (1/50 000), feuille Vicu-Carghjese(1113). Orléans : BRGM. Notice explicative par Rossi Ph., Mare J., Cocherie A., Caballero Y. (2010), 156 p.

ROSSI Ph., MARRE J., COCHERIE A., CABALLERO Y. (2010) — Notice explicative, Carte géol. France (1/50 000), feuille Vicu-Carghjese (1113). Orléans : BRGM, 156 p. Carte géologique par Rossi Ph., Marre J. (2010).

Forêt de Menasina

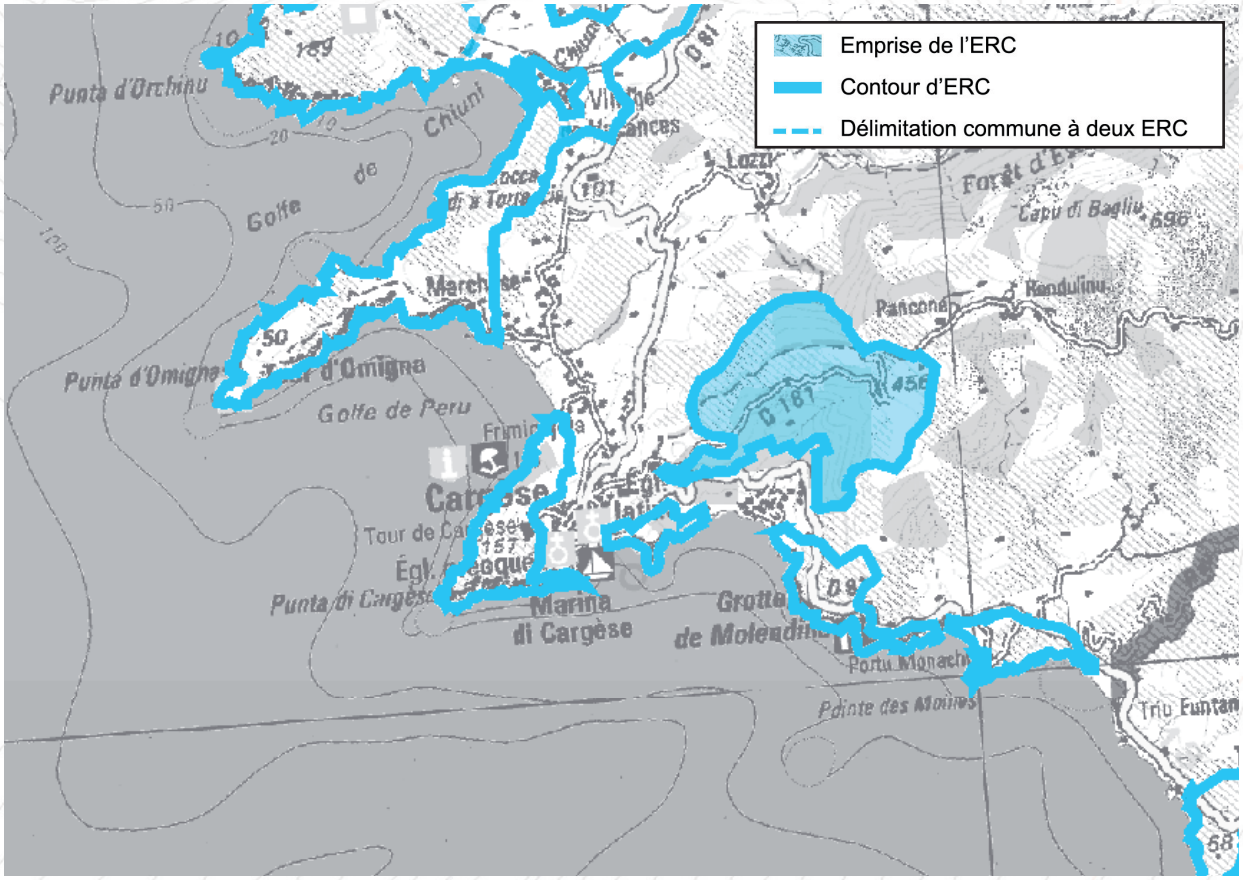



Paysage

Les boisements littoraux sont homogènes et constituent des éléments structurants du paysage depuis les anses situées de part et d'autre de chaque versant. Le site se trouve en continuité du site inscrit de la pointe de Carghjese

Motifs du classement

Ecologie

Vestige de la forêt primitive, le site joue un rôle certain dans le maintien des équilibres biologiques en termes d'interfaces écologiques avec les chênaies situées à l'intérieur des terres appartenant aussi à la ZNIEFF 2 «Chênaie verte d'Esigna-Revinda-Menasina-Paomia ».

Intérêt culturel

Nombreux sites archéologiques

Intérêt géologique

Roches magmatiques et réseau filonien bien marqué

ESPACES RECENSES AU R. 146-1 DU CU

a) Dunes, landes côtières, plages et lidos, estrans, falaises et abords de celles-ci	
b) Forêts et zones boisées proches du rivage de la mer et des plans d'eau intérieurs d'une superficie supérieure à 1 000 ha	X
c) Îlots inhabités	
d) Parties naturelles des estuaires, rias ou abers et des caps	
e) Marais, vasières, tourbières, plans d'eau, zones humides et milieux temporairement immergés	
f) Les milieux abritant des concentrations naturelles d'espèces animales ou végétales [...], les zones de repos, de nidification et de gagnage de l'avifaune désignée par la directive européenne n° 79-409 [...]	
g) Les parties naturelles des sites inscrits ou classés [...] la loi du 2 mai 1930 [...], ainsi que les réserves naturelles instituées en application de la loi n° 76-629 du 10 juillet 1976	
h) Les formations géologiques telles que les gisements de minéraux ou de fossiles, les stratotypes, les grottes ou les accidents géologiques remarquables	X

SYNTHESE DES RAISONS DU CLASSEMENT AU TITRE DU L. 146-6 DU CU

Critères	Désignation	Importance
Présence de Périmètres à Statuts	ZNIEFF 2 «Chênaie verte d'Esigna-Revinda-Menasina-Paomia»	+
Importance paysagère	Assimilable à une dorsale qui structure le verrou Nord du Golfe de Sagone, le site impose un ratio d'échelle à l'emprise urbaine de Carghjese qui, dans l'ensemble des perceptions offertes sur le village depuis le golfe, contribue à faire émerger la sensation de voir le village repoussé contre la mer par la nature. La masse de la végétation et l'effet de surplomb du site à l'étude contribuent également à maintenir une séquence de pénétration, dominée par une impression de naturalité assumée par le paysage.	+++
Importance écologique	Le site est caractéristique de la biodiversité ordinaire des parties rétro-littorales de l'Ouest corse. La végétation y est constituée de chênes verts associés à un haut maquis à bruyères et à arbousiers à Revinda et Paomia, au frêne orne à Esigna et à l'olivier à Menasina. Le site abrite plusieurs espèces protégées et endémiques telles que le lézard *Algyroïde fitzingeri*, espèce endémique corso-sarde, et la plante *Asparagus albus*.	++
Importance culturelle patrimoniale	Le territoire est riche en vestiges archéologiques de diverses époques. L'église pievane médiévale (édifice roman). Deux dolmens en contrebas de l'église.	++
Eléments géologiques caractéristiques ou remarquables	L'intérêt géologique est modéré.	++

CRITERES DE DELIMITATION DU TRACE DE L'ERC

Lignes de crêtes principales	++
Contour urbain	+
Entité paysagère	++
Patrimoine	+++

Forêt de Menasina

MOTIVATIONS DU CLASSEMENT

Approche paysagère :

Positionné à cheval sur une ligne de crête, liant l'extrémité Nord du Golfe de Sagone à la grande dorsale hercynienne centrale, le site à l'étude est dominé par une végétation mixte, alternant yeuseraie, oliveraie et maquis. Typique des paysages littoraux de la côte occidentale insulaire, cet ensemble végétal imprime une homogénéité certaine au site à l'étude, ce qui lui permet d'asseoir un rapport d'échelle – face à la tâche urbaine de Carghjese – favorable aux éléments naturels.

En effet, peu marqué par la présence humaine, le site n'est pas durement impacté par l'urbanisation diffuse, et ce, alors même qu'il est possible d'observer une invagination sur son flanc Ouest due à une percée de la nappe de bâtis raccrochée au village vers l'Est. De façon sporadique, quelques habitations isolées émaillent, également, le versant Sud et la crête. Enfin, en position sommitale la chapelle en ruine de Saint Jean, ancienne pieve de Carghjese, témoigne d'une présence passée importante mais révolue et dont on retrouve des stigmates hors de l'emprise du site vers l'Est.

Appartenant à l'extrémité du verrou qui ferme le Golfe de Sagone au Nord, le site à l'étude s'inscrit parmi l'un des éléments structurants du Golfe de Sagone. Important par l'homogénéité de teintes et de texture dont il est le siège, il assure un jeu d'échelle qui permet l'émergence d'une dominante naturelle, face aux éléments urbains de la séquence paysagère, qui contribue au maintien d'une ambiance d'espace préservé caractéristique du littoral insulaire. Au regard de la visibilité très étendue du site (depuis l'ensemble du Golfe de Sagone et du Golfe de Peru), cette caractéristique paysagère est très importante.

Approche écologique :

Sur le plan écologique, l'association végétale, qui recouvre le site, figure parmi les habitats caractéristiques du littoral occidental de l'île. Sans figurer d'enjeux remarquables, ces habitats sont le siège de conditions biotiques et abiotiques favorables au bon maintien d'une biodiversité ordinaire à l'échelle de l'île, biodiversité ordinaire qui peut se trouver ponctuellement enrichie de quelques taxons patrimoniaux, tels que l'Algyroïde de Fitzinger et la Fauvette sarde, directive oiseaux, directive Habitats Faune-Flore plus convention de berne.

Le site joue un important rôle dans la conservation de zones refuges de la biodiversité ordinaire, liant crêtes et littoral. Son rôle en termes de continuité littoral-massifs rétro-littoraux est donc, là encore, notable, voire caractéristique des liaisons assurant la stabilité des équilibres écologiques des écosystèmes de la bande rétro-littorale.

Approche du patrimoine culturel :

Ce territoire est riche en vestiges archéologiques de diverses époques. Au Moyen-Age, se dressait l'église pievane (édifice roman) dédiée à San Ghjuvani. Elle se trouvait au cœur d'un riche territoire médiéval comportant aussi plusieurs autres édifices de cultes. Au néolithique, ce territoire est fortement occupé et possédait sans doute une sacralité forte car sur les versants en contrebas de l'église pievane, se dressaient au moins deux dolmens.

Approche géologique :

Le substratum de cet ERC est constitué de roches magmatiques plutoniques hercyniennes appartenant à l'association U1, mise en place entre -345 et -330 millions d'années : (1) monzogranodiorite de l'unité de Pero. L'aspect sombre de la roche est dû à la présence de biotite. Les petits cristaux de feldspath potassique blanc ressortent sur ce fond gris bleuté. (2) monzonite quartzique et monzogranite de l'unité d'Umigna. Les roches de cette unité sont caractérisées par la présence de macrocristaux de feldspath potassique pouvant atteindre une dizaine de cm. (3) syénodiorite, roche basique ultra-potassique riche en amphibole et biotite, donc de couleur très sombre. Le tout est recoupé par des filons de quartz, de microgranite, de rhyolite et de basalte.

Activités et pressions anthropiques :

Positionné comme une limite à l'expansion de Carghjese, le site à l'étude n'est que peu anthropisé. En dehors des pratiques cynégétiques et de quelques pâtures, il n'est de fait traversé que par une route secondaire liant Carghjese, le hameau de Rundulinu et Vicu et le sentier de grande randonnée Mare a Mare Nord.

Conclusion du classement

Outre les éléments de patrimoine culturel, le classement est prononcé au regard du rôle joué par le site en tant qu'élément d'un paysage de qualité qui fonde la remarquabilité de la séquence paysagère de Carghjese. Intéressant sur le plan écologique, il joue un rôle important dans le maintien des équilibres biologiques entre mer et montagne et abrite, également, des associations d'habitats naturels caractéristiques du littoral qu'il convient de conserver.

le site est classé en **ESPACE CARACTÉRISTIQUE DU LITTORAL.**

LOCALISATION DES PÉRIMÈTRES À STATUTS

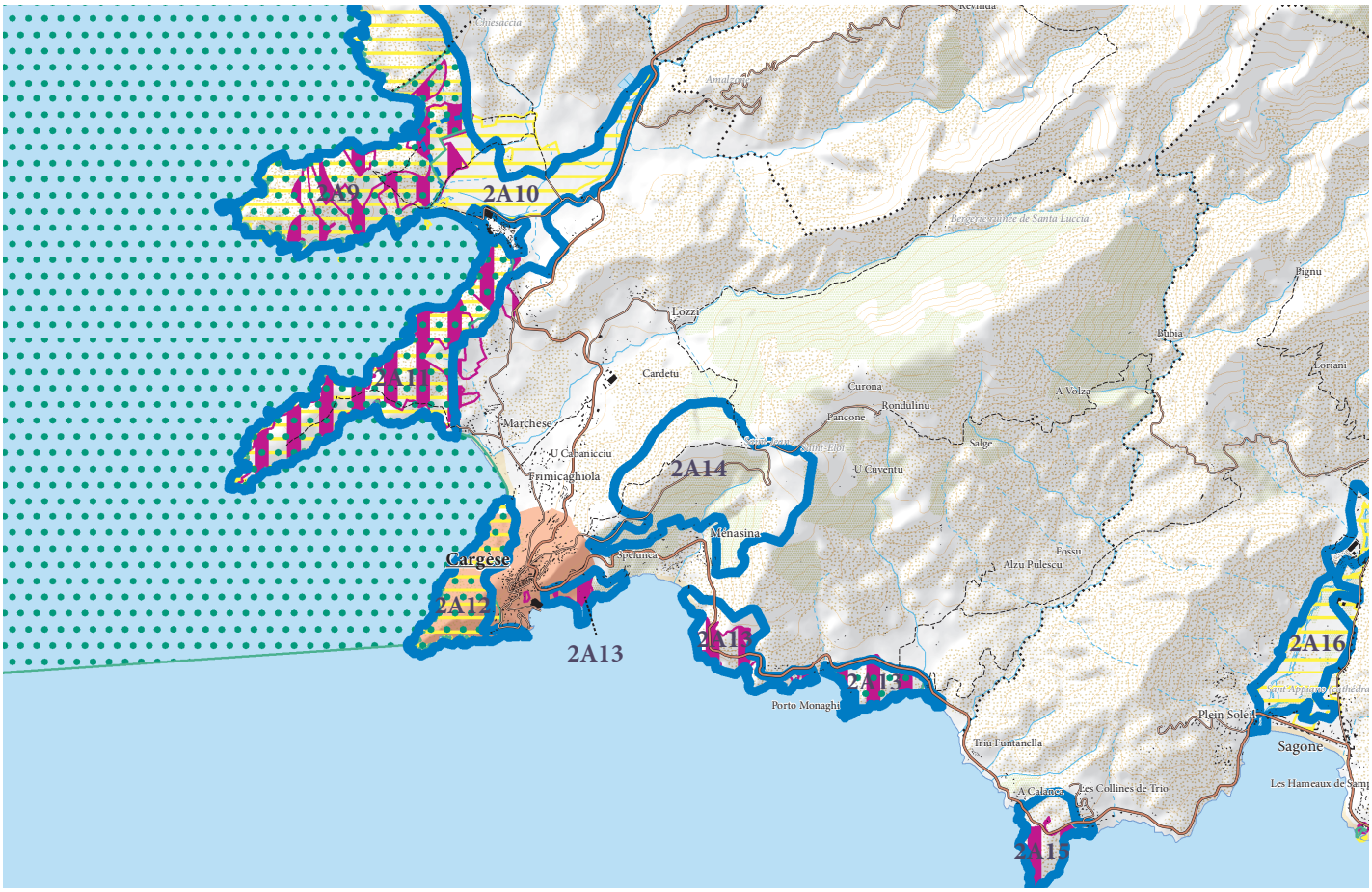

ERC et autres protections environnementales

- Espaces remarquables ou caractéristiques du littoral
- Limites entre les ERC
- Sites classés et sites inscrits
- Protections législatives, réglementaires et ou foncières
- Zone Natura 2000
- ZNIEFF de type I
- Limites de communes

Forêt de Menasina

APPROCHE CARTOGRAPHIQUE PAYSAGÈRE

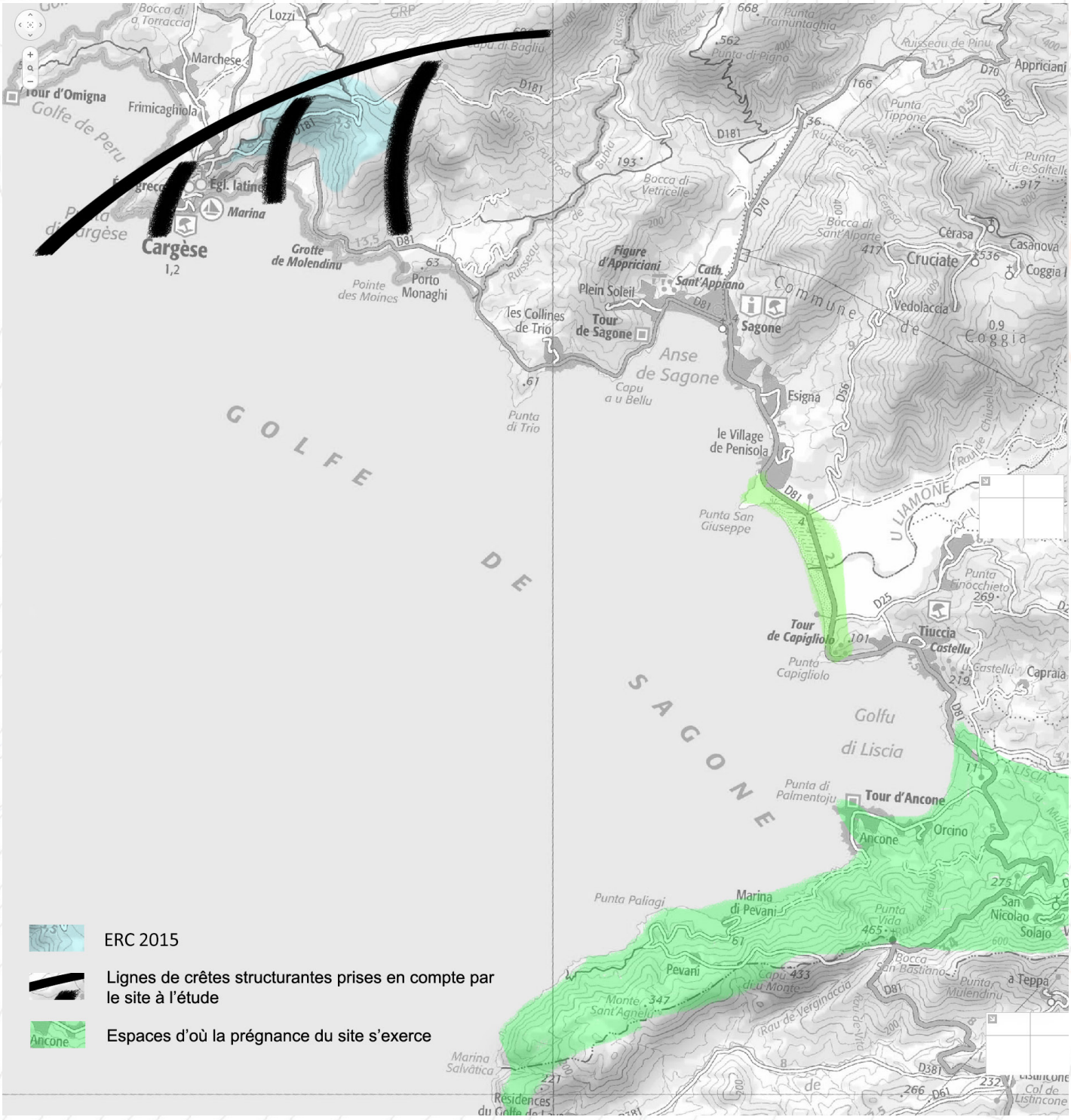

ESPÈCES ET HABITATS REMARQUABLES PRÉSENTS SUR LE SITE

Espèces végétales remarquables	*Asparagus albus*
Espèces animales remarquables	Batraciens et reptiles : Algyroïde de Fitzinger, Euprocte de Corse, Couleuvre verte et jaune. Oiseaux : Buse variable, Faucon crécerelle, Fauvette sarde. Chiroptères : Rhinolophe euryale, Minioptère de Schreibers, Murin de Capacini.

BIBLIOGRAPHIE

Paysage

DREAL Corse, GARNIER F. (2013) - Atlas des paysages de Corse

DREAL Corse, OEC, STEFANAGGI M.H. (2010) - Bilan - Evaluation - Prospective de la politique des sites protégés au titre de l'article L 341-1 du code de l'environnement en Corse, 266p.

DDTM 2A (2004) - Atlas du Littoral de Corse-du-Sud - 189p.

Carghjese - Essai sur la géographie humaine d'un village Corse – Revue de géographie alpine. 1949, Tome 37 n°1 pp 71-108

Ecologie

CBNC (2014), Base de données géoréférencées d'inventaires floristiques de Corse

CBNC (2014), Cartographie des habitats d'intérêt communautaire

DREAL Corse (2014), Base de données OGREVA

DREAL Corse (2014), Cartographie des habitats d'intérêt communautaire

Groupe Chiroptères de Corse (2014), Base de données géoréfencées des gîtes, des corridors migratoires et des sites de reproduction et d'hivernage

Géologie

ROSSI Ph et MARRE J. (2010). — Carte géol. France (1/50 000), feuille Vicu-Carghjese(1113). Orléans : BRGM. Notice explicative par Rossi Ph., Mare J., Cocherie A., Caballero Y. (2010), 156 p.

ROSSI Ph., MARRE J., COCHERIE A., CABALLERO Y. (2010) — Notice explicative, Carte géol. France (1/50 000), feuille Vicu-Carghjese (1113). Orléans : BRGM, 156 p. Carte géologique par Rossi Ph., Marre J. (2010).

Punta di Triu

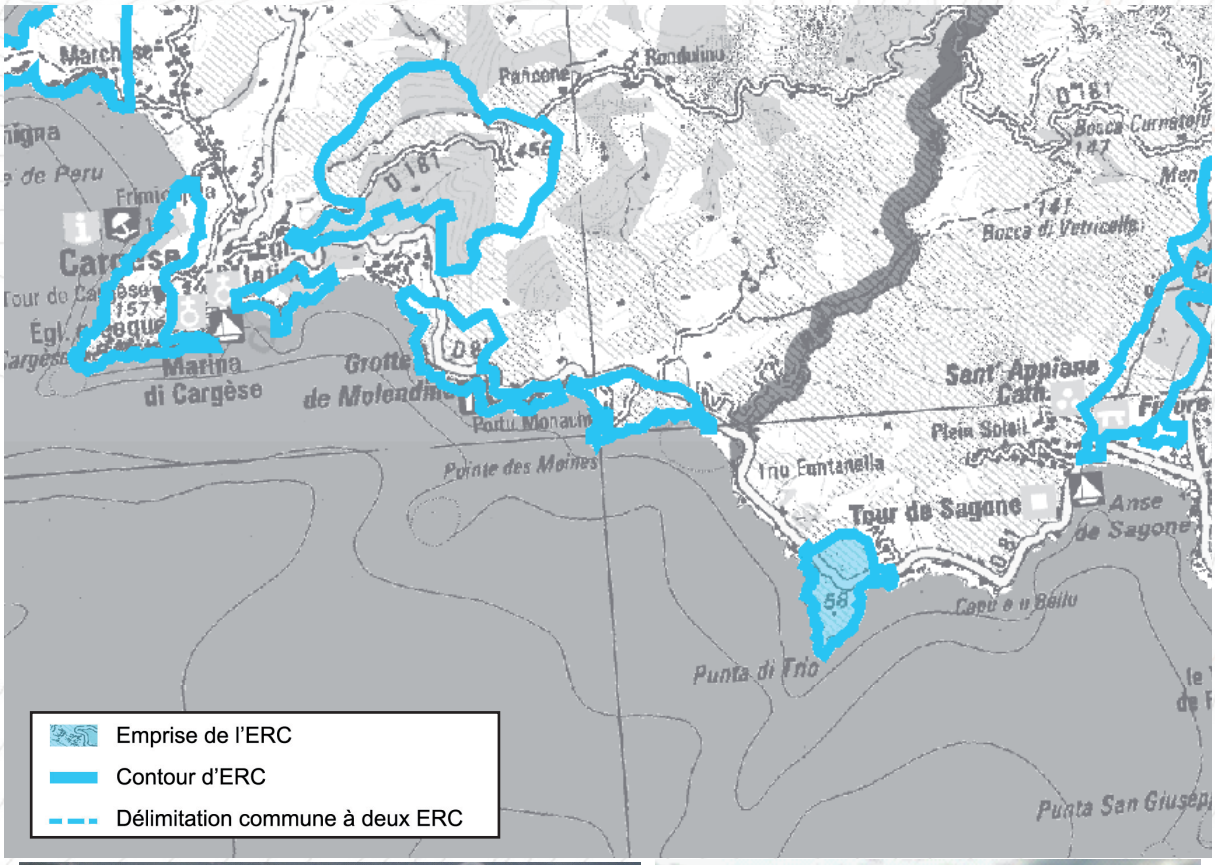





Vue depuis la RD81 en venant de Carghjese

Paysage

Le site figure un petit élément de diversification et de dynamisation de la séquence paysagère de la rive Nord du golfe. Point remarquable, en position sommitale, il est doté d'arbres anémomorphosés qui, alignés avec l'axe de la route départementale, interpellent le regard .

Motifs du classement

Ecologie

Le site joue un rôle dans le maintien des continuités écologiques le long du littoral. C'est également une zone d'intérêt pour une flore et une avifaune remarquable.

Intérêt géologique

Roche magmatique et réseau filonien peu marqué.

ESPACES RECENSES AU R. 146-1 DU CU

a) Dunes, landes côtières, plages et lidos, estrans, falaises et abords de celles-ci	X
b) Forêts et zones boisées proches du rivage de la mer et des plans d'eau intérieurs d'une superficie supérieure à 1 000 ha	
c) Îlots inhabités	X
d) Parties naturelles des estuaires, rias ou abers et des caps	X
e) Marais, vasières, tourbières, plans d'eau, zones humides et milieux temporairement immergés	
f) Les milieux abritant des concentrations naturelles d'espèces animales ou végétales [...], les zones de repos, de nidification et de gagnage de l'avifaune désignée par la directive européenne n° 79-409 [...]	
g) Les parties naturelles des sites inscrits ou classés [...] la loi du 2 mai 1930 [...], ainsi que les réserves naturelles instituées en application de la loi n° 76-629 du 10 juillet 1976	
h) Les formations géologiques telles que les gisements de minéraux ou de fossiles, les stratotypes, les grottes ou les accidents géologiques remarquables	

SYNTHESE DES RAISONS DU CLASSEMENT AU TITRE DU L. 146-6 DU CU

Critères	Désignation	Importance
Présence de Périmètres à Statuts	Zone de préemption des Espaces Naturels Sensibles. Terrains gérés mais non acquis par le Conservatoire du Littoral	+
Importance paysagère	Le site constitue un point d'appel paysager dans le Golfe de Sagone. La présence d'arbres remarquables à son sommet tend à interpeler le regard à l'échelle rapprochée. Le site prend en compte l'avant dernier plan de la côte Nord de ce golfe juste avant la Punta di Carghjese.	+++
Importance écologique	Sans toutefois faire l'objet de périmètres à statuts, le site abrite une flore remarquable, notamment l'Evax de Corse (*Evax rotundata*) protégé par arrêté ministériel et présente un intérêt pour les oiseaux (Hirondelle de Rochers, Faucon pèlerin et Balbuzard pêcheur) Cette zone de nature préservée participe à la continuité écologique le long du littoral	++
Importance culturelle patrimoniale	Néant en l'état actuel des connaissances	
Eléments géologiques caractéristiques ou remarquables	L'intérêt géologique est faible.	+

CRITERES DE DELIMITATION DU TRACE DE L'ERC

Partie naturelle du cap	++++
Ligne de crêtes secondaires	+++

Punta di Triu

MOTIVATIONS DU CLASSEMENT

Approche paysagère :

La Punta di Triu est un petit cap situé entre Carghjese et Sagone, de forme grossièrement triangulaire, il culmine à 60 m d'altitude environ. Son sommet est arrondi, presque plat et les pentes deviennent fortes à l'approche du rivage où les versants tombent brus-quement dans la mer. Les côtes rocheuses et découpées sont abruptes.

Le cap englobé par le site à l'étude n'affiche pas une signature visuelle remarquable en lui-même, néanmoins, la présence en partie sommitale d'arbres anémomorphosés lui confère une prégnance visuelle notable qui tend, à l'échelle rapprochée et immédiate, à lui donner une dimension qu'il n'a pas dans les perceptions lointaines. De fait, sortant d'une perception de petit cap anodin, le site, ainsi révélé dans sa plastique, prend une dimension beaucoup plus structurante, en s'appuyant notamment sur la crête de Guardiola pour figurer un élément de rythme qui structure la rive Nord du Golfe de Sagone.

La Punta di Triu constitue alors un point de référence paysager fort dans le golfe, comme avant-dernier plan de la rive Nord, juste avant la Punta di Carghjese.

Approche écologique :

Bien qu'il ne fasse pas l'objet de périmètre à statut, le site constitue une zone d'intérêt pour l'avifaune : Hirondelle de Rochers (nicheuse), Faucon pèlerin et balbuzard pêcheur (passage). Il abrite aussi une flore remarquable : l'Evax de Corse *Evax rotundata,* protégé par l'arrêté ministériel de 1982. C'est une zone de nature intéressante dans le contexte de forte anthropisation de ce littoral.

Approche du patrimoine culturel :
Néant en l'état actuel des connaissances.

Approche géologique :

Le substratum de ce site est constitué uniquement de monzonite (roches magmatiques plutoniques hercyniennes appartenant à l'association magnésio-potassique U1 mise en place entre -345 et -330 millions d'années) recoupé par quelques filons de basalte.

Activités et pressions anthropiques :

Activités pastorales.
Fréquentation du site (sentier littoral).

Conclusion du classement

Le classement est prononcé au regard de l'intérêt paysager (point d'appel paysager du golfe de Sagone) et écologique (zone de nature intéresSanta en marge d'une zone littorale fortement anthropisée).

le site est classé en **ESPACE CARACTÉRISTIQUE DU LITTORAL.**

LOCALISATION DES PÉRIMÈTRES À STATUTS

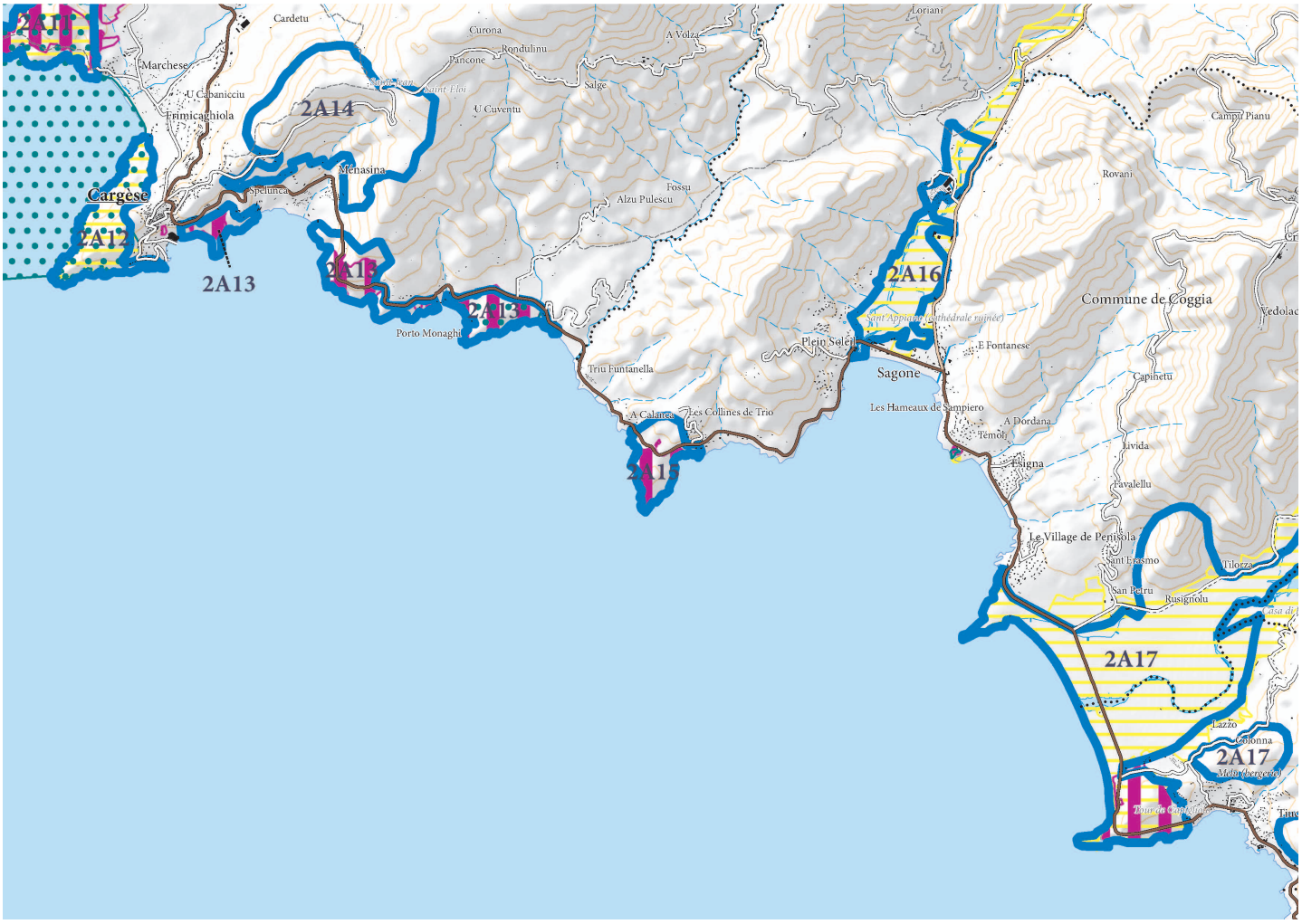

ERC et autres protections environnementales

- Espaces remarquables ou caractéristiques du littoral
- Limites entre les ERC
- Sites classés et sites inscrits
- Protections législatives, réglementaires et ou foncières
- Zone Natura 2000
- ZNIEFF de type I
- Limites de communes

APPROCHE CARTOGRAPHIQUE PAYSAGÈRE

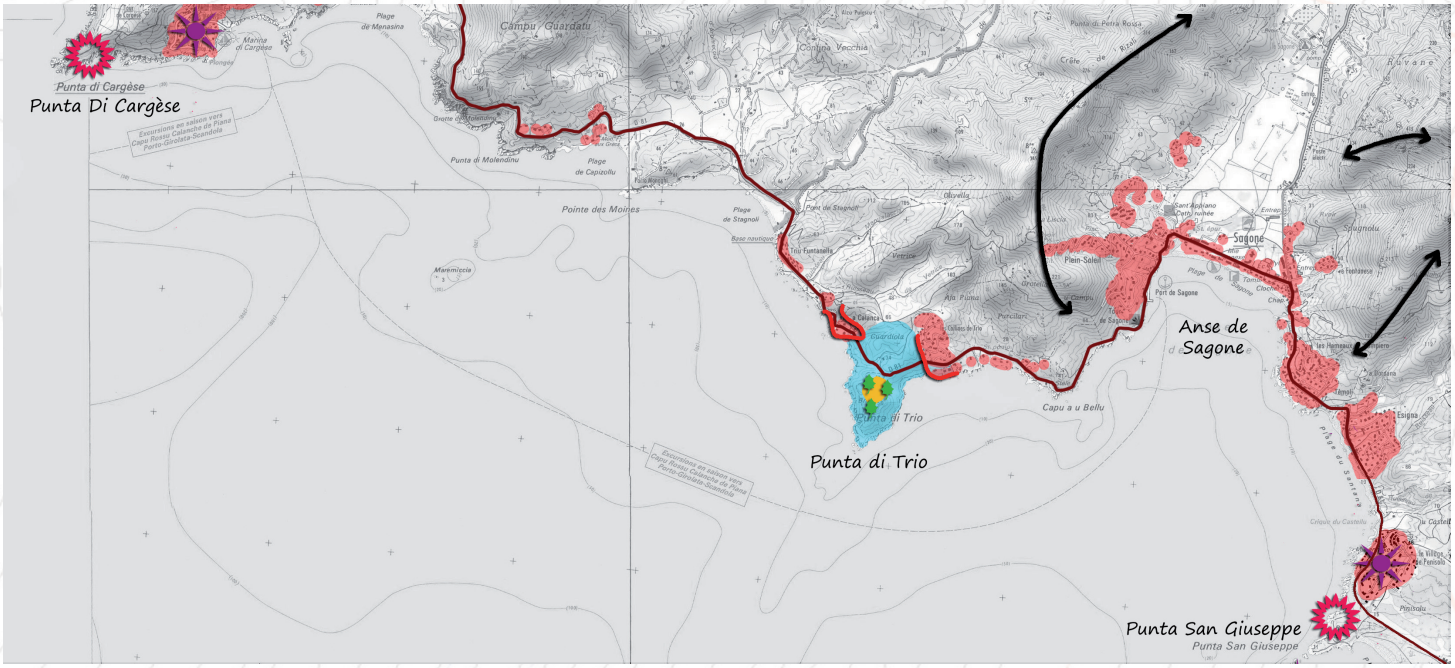

- Plages
- Espaces agricoles valorisant le paysage à protéger de l'enfrichement qui fermerait alors le paysage
- Tendance à l'étalement urbain
- Axes structurants le paysage
- ERC 2015
- Intervisibilité depuis un site remarquable
- Intervisibilité depuis une zone bâtie
- Arbres remarquables
- Falaises
- Ripisylve
- Zone humide
- RD
- Mare e Monti/GR

ESPÈCES ET HABITATS REMARQUABLES PRÉSENTS SUR LE SITE

Espèces végétales remarquables	*Evax rotundata*
Espèces animales remarquables	Oiseaux : Merle bleu, Hirondelle de Rochers (nicheurs), Faucon pèlerin et Balbuzard pêcheur

BIBLIOGRAPHIE

Paysage

DREAL Corse, GARNIER F. (2013) - Atlas des paysages de Corse

DREAL Corse, OEC, STEFANAGGI M.H. (2010) - Bilan - Evaluation - Prospective de la politique des sites protégés au titre de l'article L 341-1 du code de l'environnement en Corse, 266p.

DDTM 2A (2004) - Atlas du Littoral de Corse-du-Sud - 189p.

Ecologie

CBNC (2014), Base de données géoréférencées d'inventaires floristiques de Corse

CBNC (2014), Cartographie des habitats d'intérêt communautaire

DREAL Corse (2014), Base de données OGREVA

DREAL Corse (2014), Cartographie des habitats d'intérêt communautaire

Groupe Chiroptères de Corse (2014), Base de données géoréfencées des gîtes, des corridors migratoires et des sites de reproduction et d'hivernage

Géologie

Carte géologique harmonisée d'Info Terre en l'absence de la carte 1/50 000 Sarrola-Carcopino

Vicu

Plaine alluviale et embouchure de Sagone

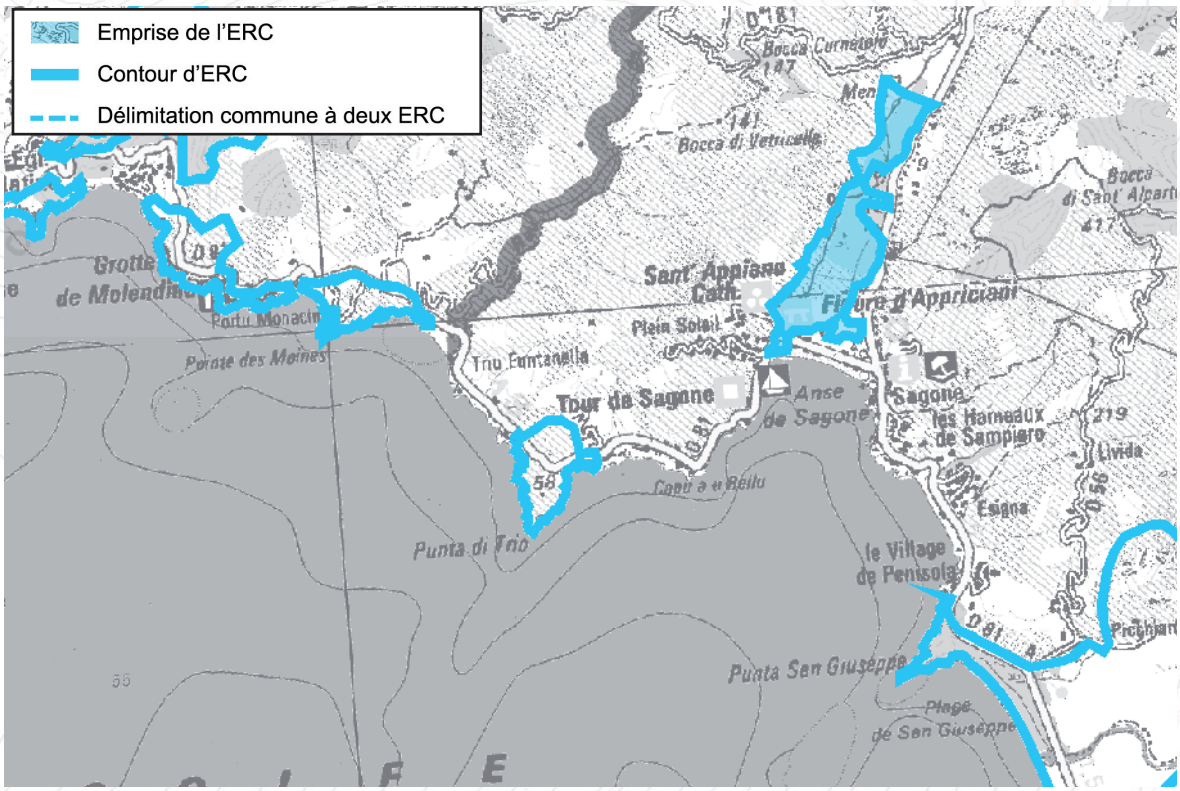




Vue sur le site depuis la RD70


Vue sur le site depuis la RD81

Motifs du classement

Paysage

Le site s'articule autour d'un paysage de plaine alluviale encaissée. Le milieu forestier positionné au centre tranche avec les abords littoraux marqués par un maquis arbustif. Cet ensemble constitue une respiration paysagère dans un contexte d'urbanisation du littoral

Ecologie

Le site, caractérisé par un milieu humide et boisé, présente un intérêt biologique certain pour de nombreuses espèces (Oiseaux, Reptiles, Amphibiens, Chiroptères). Zone refuge au regard de l'anthropisation du milieu

Intérêt culturel

La Cathédrale de Sagone bâtie sur un site antique est un des premiers évêchés de Corse

Intérêt géologique

Alluvions fluviatiles

Collectivité Territoriale de CORSE
Cullettività Territuriale di CORSICA
Aménagement, Urbanisme, Energie
Acconciu, Urbanisimu, Energia

ESPACES RECENSES AU R. 146-1 DU CU

a) Dunes, landes côtières, plages et lidos, estrans, falaises et abords de celles-ci	X
b) Forêts et zones boisées proches du rivage de la mer et des plans d'eau intérieurs d'une superficie supérieure à 1 000 ha	X
c) Îlots inhabités	
d) Parties naturelles des estuaires, rias ou abers et des caps	X
e) Marais, vasières, tourbières, plans d'eau, zones humides et milieux temporairement immergés	X
f) Les milieux abritant des concentrations naturelles d'espèces animales ou végétales [...], les zones de repos, de nidification et de gagnage de l'avifaune désignée par la directive européenne n° 79-409 [...]	X
g) Les parties naturelles des sites inscrits ou classés [...] la loi du 2 mai 1930 [...], ainsi que les réserves naturelles instituées en application de la loi n° 76-629 du 10 juillet 1976	
h) Les formations géologiques telles que les gisements de minéraux ou de fossiles, les stratotypes, les grottes ou les accidents géologiques remarquables	

SYNTHESE DES RAISONS DU CLASSEMENT AU TITRE DU L. 146-6 DU CU

Critères	Désignation	Importance
Présence de Périmètres à Statuts	Monument Historique Inscrit «Cathédrale Sant'Appianu» en limite du site ; ZNIEFF 1 (940004134) Boisements de la plaine de Sagone et terrasses sableuses ;	+
Importance paysagère	L'Intérêt paysager du site au regard de la mer, du relief et de l'étalement urbain est notable (composition, jeu de relief avec les massifs environnants) et est la source d'un fort contraste. Importance paysagère d'échelle régionale : deuxième aulnaie du littoral Corse	++
Importance écologique	L'intérêt écologique du site réside dans la rareté de ce type d'écosystèmes dans le Golfe de Sagone, rareté qui se traduit par le grand intérêt du site pour de nombreuses espèces (14 espèces déterminantes à l'origine de la ZNIEFF : oiseaux, reptiles, insectes et chiroptères). On notera ainsi, en retrait de la RD81, la présence d'un important site de nichâge du Guêpier d'Europe, à proximité d'immeubles d'habitations	++++
Importance culturelle patrimoniale	Le site intègre les vestiges de la cathédrale de Sant'Appianu, bâtie sur un site antique ; Trois statues menhirs y sont présentes en réemploi dans l'édifice médiéval. Il s'agit d'un important site lié à la christianisation de l'île et a été le siège d'un des premiers évêchés de l'île.	++
Eléments géologiques caractéristiques ou remarquables	L'intérêt géologique est faible.	+

CRITERES DE DELIMITATION DU TRACE DE L'ERC

Périmètres à statuts	+++
Milieux naturels	+++
Zones artificialisées	+++
Aire de nidification espèces protégées	++++

Plaine alluviale et embouchure de Sagone

MOTIVATIONS DU CLASSEMENT

Approche paysagère :

L'embouchure de Sagone figure une plaine alluviale, support d'un paysage agricole et boisé. La plaine abrite notamment des aires de pacages à destination des bovins et des ovins et se trouve traversée par le fleuve de Sagone, qui alimente ce système marécageux. Au Nord, le site abrite la deuxième aulnaie du littoral corse.

A l'échelle du grand paysage, la vaste plaine inscrite au cœur de massifs, culminant à plus de 400 m, créée une ouverture forte soulignant l'échelle de grandeur entre planéité et profondeur.

A une échelle plus rapprochée, le paysage agricole, dont les parcelles de terrains sont relativement hétérogènes (de 2 à 14 ha), est rythmé par les linéaires boisés (ripisylves), les boisements éparses et les haies, rompant ainsi toute sensation de banalité. Le site est relativement peu perceptible depuis la RD81, bordée par un linéaire bâti et encore moins depuis le rivage, où les habitations implantées en bordure du rivage créent un masque visuel.

Hors du site, plusieurs ensembles bâtis sont présents . Desservis par la RD81 et au sein de la station balnéaire de Sagone (port, campings, ...).

Approche écologique :

Inscrite à proximité de zones d'activités économiques, touristiques et de loisirs, cette zone de plaine alluviale figure une zone de nature remarquable pour de nombreuses espèces : Oiseaux, Reptiles, Amphibiens.

Le site héberge une ripisylve intéressante par ses espèces (Aulnes glutineux, Saules, Ormes) et par sa taille. Du fait de l'humidité et de la densité de végétation, plusieurs espèces d'oiseaux protégées fréquentent ce milieu : Héron cendré, Busard des roseaux, Grand Cormoran, Bécassine des marais. La mosaïque de milieux en place (zone boisée, milieu humide, zone de pâture) est également favorable aux amphibiens (Discoglosse Sarde, Crapaud vert) et aux reptiles (Cistude d'Europe, Algyroïde de Fitzinger). Enfin, le site abrite deux gîtes à chiroptères (Murin de Capaccini ou le Petit Rhinolophe).

L'urbanisation linéaire prégnante en arrière immédiat de la plage et en bordure du site contraint fortement les échanges écologiques entre le littoral et la plaine. Par ailleurs, le site connait une forte pression anthropique (particulièrement en saison estivale) susceptible de porter atteinte aux espèces (piétinement, dérangement, ...). A noter, toutefois, malgré la pression anthropique, le site abrite dans sa partie Sud-est un remarquable ensemble de nidification de Guêpier d'Europe, espèce d'oiseau protégée aux plans national et international (conventions de Berne et de Bonn).

Approche du patrimoine culturel :

La cathédrale de Sagone a été bâtie sur un site antique. Trois statues menhirs sont en réemploi dans l'édifice médiéval qui figure un important site lié à la christianisation de l'île. Il était en effet le siège d'un des premiers évêchés de l'île.

Approche géologique :

Alluvions fluviatiles de la rivière de Sagone.

Activités et pressions anthropiques :

Très forte fréquentation du site et des ses abords, en lien avec la présence d'une zone d'activités, d'un camping, d'équipements publics .... Sagone est la station balnéaire de Vicu.
Activités pastorales, Cultures d'oliviers.
Pression urbanistique.

Conclusion du classement

La plaine alluviale de Sagone présente une mosaïque de milieux, support d'une biodiversité remarquable. Le paysage contraste fortement avec les massifs environnants. L'environnement dans lequel s'inscrit le site (station balnéaire du littoral), fait qu'il mérite d'être préservé en espace caractéristique du littoral.

le site est classé en **ESPACE CARACTÉRISTIQUE DU LITTORAL.**

LOCALISATION DES PÉRIMÈTRES À STATUTS

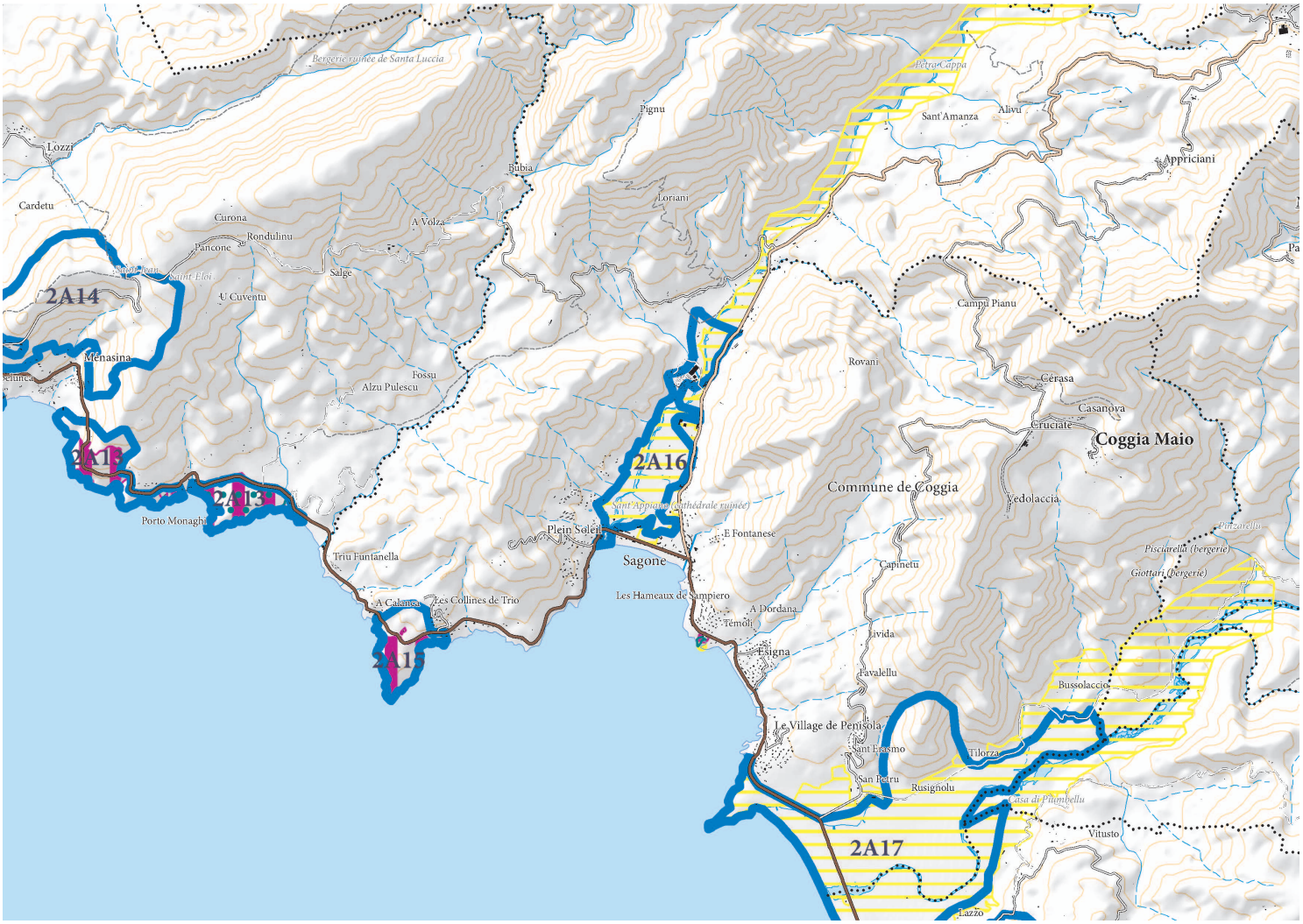

ERC et autres protections environnementales

- Espaces remarquables ou caractéristiques du littoral
- Limites entre les ERC
- Sites classés et sites inscrits
- Protections législatives, réglementaires et ou foncières
- Zone Natura 2000
- ZNIEFF de type I
- Limites de communes

Plaine alluviale et embouchure de Sagone

APPROCHE CARTOGRAPHIQUE PAYSAGÈRE

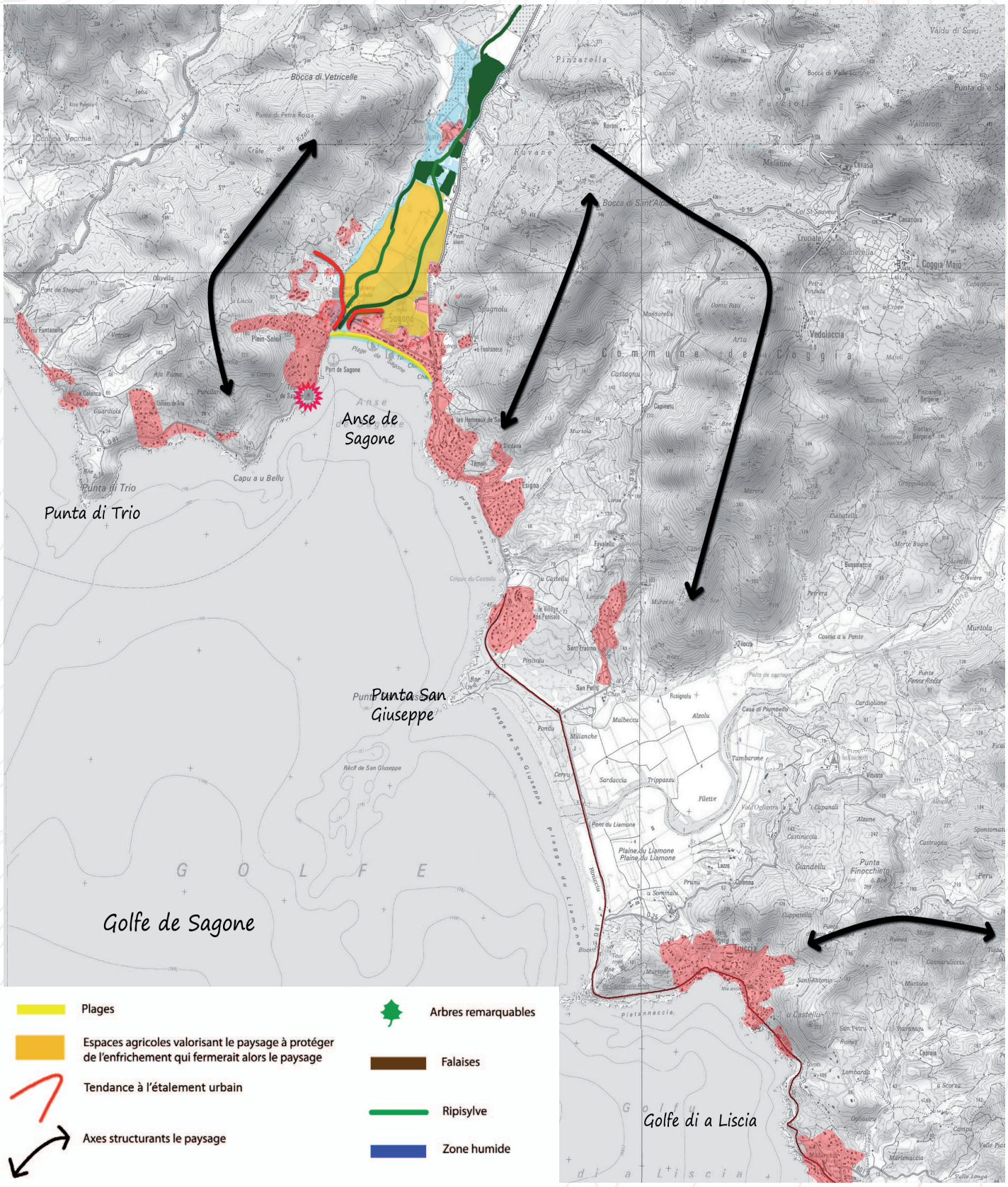

La plaine alluviale de Sagone contraste avec les reliefs environnants. L'urbanisation prégnante en bordure du littoral laisse peu percevoir le site depuis la mer. Néanmoins, les vues en élévation, depuis les parties hautes du littoral, révèle le lien évident entre ce paysage de plaine et le rivage, malgré le front urbain

ESPÈCES ET HABITATS REMARQUABLES PRÉSENTS SUR LE SITE

Espèces végétales remarquables	
Espèces animales remarquables	Batraciens : Discoglosse sarde, Crapaud vert Reptiles : Cistude d'Europe, Algyroïde de Fitzinger Oiseaux : Héron cendré, Busard des roseaux, Grand Cormoran, Bécassine des marais, Guêpier d'Europe, Pie-Grièche écorcheur, Huppe fasciée *Upupa epops* Chiroptères : Minioptère de Schreiber, Murin de Capacini, Murin du Maghreb, Petit Rhinolophe
Habitats remarquables et code Corine Biotope rattaché	1210 Végétation annuelle des laissés de mer 2230 Dunes avec pelouses des *Malcolmietalia* 5330 Fourrés thermoméditerranéens et prédésertiques

BIBLIOGRAPHIE

Paysage

DREAL Corse, GARNIER F. (2013) - Atlas des paysages de Corse

DREAL Corse, OEC, STEFANAGGI M.H. (2010) - Bilan - Evaluation - Prospective de la politique des sites protégés au titre de l'article L 341-1 du code de l'environnement en Corse, 266p.

DDTM 2A (2004) - Atlas du Littoral de Corse-du-Sud - 189p.

Ecologie

CBNC (2014), Base de données géoréférencées d'inventaires floristiques de Corse

CBNC (2014), Cartographie des habitats d'intérêt communautaire

DREAL Corse (2014), Base de données OGREVA

DREAL Corse (2014), Cartographie des habitats d'intérêt communautaire

Groupe Chiroptères de Corse (2014), Base de données géoréfencées des gîtes, des corridors migratoires et des sites de reproduction et d'hivernage

Géologie

Carte géologique harmonisée d'Info Terre en l'absence de la carte 1/50 000 Sarrola-Carcopino

Coghja, Casaglione

Embouchure du fleuve du Liamone, petits caps et collines environnantes

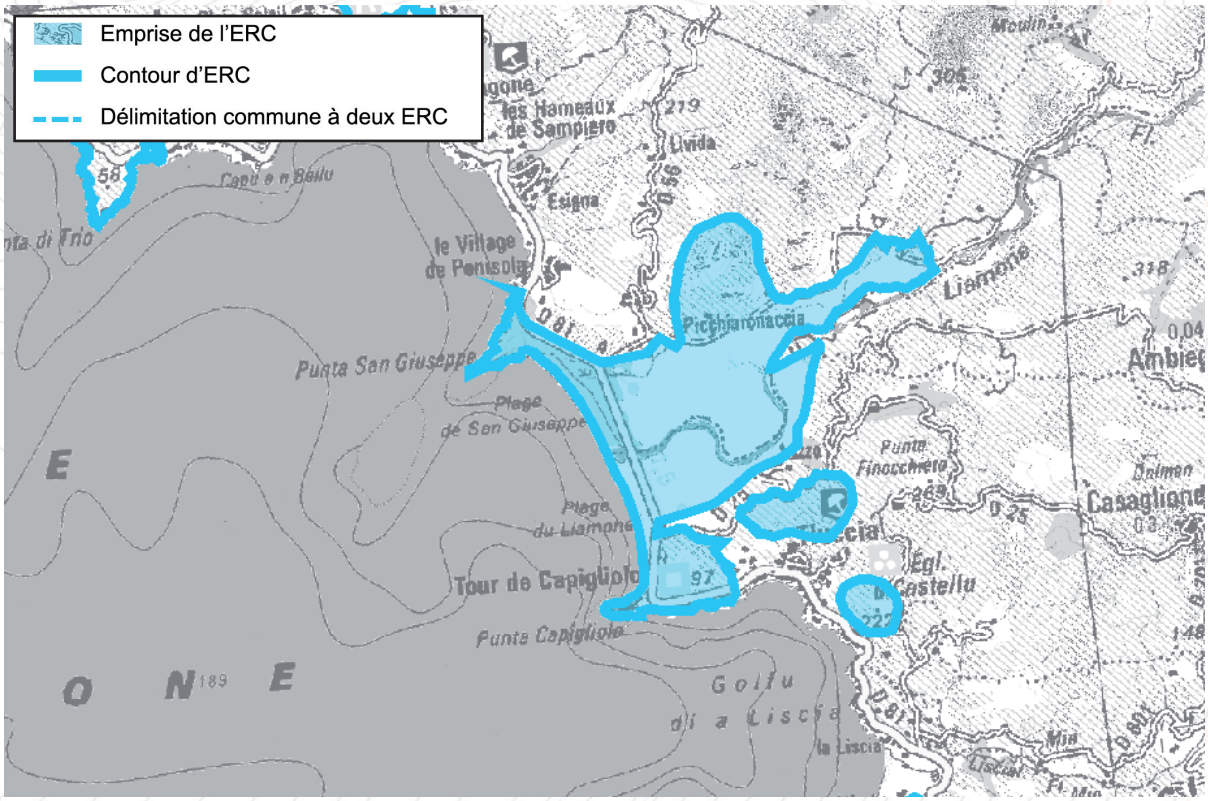


Surplomb de la plaine


Vue sur U Castellu

Paysage

Le sité s'étire, en partie, sur un paysage de plaine alluviale ouverte et prend également en compte différents milieux figurant des points d'appel paysager structurant du Golfe de Sagone : la colline de U Castellu, les deux caps encadrant les plages de Liamone et de San Ghjuseppu. Ainsi composé, le site figure un élément central, structurant et identitaire du fond de baie

Motifs du classement

Ecologie

Diversité d'habitats (dunaires, humides, forestiers) présentant un intérêt biologique certain pour de nombreuses espèces (90 espèces déterminantes à l'origine de la ZNIEFF : Flore, Oiseaux, Reptiles, Amphibiens, Chiroptères, Poissons)

Intérêt culturel

Plusieurs sites archéologiques dominent l'embouchure du Liamone, dont le site de Monti Lazzu, site lié aux premières pratiques agricoles de l'île, et le Castellu di Cinarca

Intérêt géologique

Alluvions fluviatiles et diversité pétrographique en pourtour notamment affleurement de leucomonzogranite.

Collectivité Territoriale de CORSE
Aménagement, Urbanisme, Energie

ESPACES RECENSES AU R. 146-1 DU CU

a) Dunes, landes côtières, plages et lidos, estrans, falaises et abords de celles-ci	X
b) Forêts et zones boisées proches du rivage de la mer et des plans d'eau intérieurs d'une superficie supérieure à 1 000 ha	X
c) Îlots inhabités	X
d) Parties naturelles des estuaires, rias ou abers et des caps	X
e) Marais, vasières, tourbières, plans d'eau, zones humides et milieux temporairement immergés	X
f) Les milieux abritant des concentrations naturelles d'espèces animales ou végétales [...], les zones de repos, de nidification et de gagnage de l'avifaune désignée par la directive européenne n° 79-409 [...]	
g) Les parties naturelles des sites inscrits ou classés [...] la loi du 2 mai 1930 [...], ainsi que les réserves naturelles instituées en application de la loi n° 76-629 du 10 juillet 1976	
h) Les formations géologiques telles que les gisements de minéraux ou de fossiles, les stratotypes, les grottes ou les accidents géologiques remarquables	

SYNTHESE DES RAISONS DU CLASSEMENT AU TITRE DU L. 146-6 DU CU

Critères	Désignation	Importance
Présence de Périmètres à Statuts	**Zone humide «Embouchure du Liamone et de San Ghjuseppu» ;** Site inscrit des Tours génoises des côtes de Corse ; ZNIEFF 1(940004133) Embouchure et plaine de Liamone ; Zone de préemption des Espaces Naturels Sensibles (Punta Capigliolu) ; Périmètre d'intervention du Conservatoire du Littoral (arrière-plage).	++
Importance paysagère	Le site est constitué d'une diversité des motifs paysagers qui en fondent la richesse : plages, petits caps, ripisylve, terrains en pâture, petit promontoire rocheux. L'intérêt paysager est remarquable à travers la présence de la vaste plaine alluviale qui, située entre deux zones urbaines, figure une importante respiration paysagère. Les petits caps, le linéaire de plage et les petits promontoires rocheux complètent l'ensemble pour animer un important point d'appel paysager, qui structure profondément le paysage du Golfe de Sagone.	++++
Importance écologique	L'intérêt écologique réside dans la mosaïque de milieux en place entre habitats dunaires, et humides regroupant de nombreuses espèces : oiseaux, reptiles, amphibiens, chiroptères, poissons et plantes.	+++
Importance culturelle patrimoniale	L'embouchure du Liamone abrite d'importants sites archéologiques	++
Eléments géologiques caractéristiques ou remarquables	L'intérêt géologique est moyen: substratum alluvionnaire, roches magmatiques plutoniques, affleurement de leucomonzogranite et de gneiss.	+

CRITERES DE DELIMITATION DU TRACE DE L'ERC

Le site intègre la basse plaine alluviale du Liamone avec ses plages et ses petits caps, formant un même ensemble. Il intègre aussi les versants boisés les plus visibles depuis la zone littorale dont le Monti Lazzu qui abrite un site préhistorique. La colline d'U Castellu, qui figure un élément prégnant du paysage, annonçant l'approche de la plaine du Liamone, est à ce titre liée au site.

Lignes de crêtes principales	+++
Périmètres à statuts	+++
Patrimoine	+++
Entité paysagère	+++

Embouchure du fleuve du Liamone, petits caps et collines environnantes

MOTIVATIONS DU CLASSEMENT

Approche paysagère :

Autour de motifs paysagers prégnants (plage, plaine, caps et collines), le site fait l'objet d'un jeu de relief très perceptible depuis le littoral. Les plages de sable fin du Liamone et de San Ghjuseppu forment un seul cordon sableux de 3 km encadré par deux caps qui se font face. Tandis que la punta Capigliolu au Sud, surplombe la mer à 101 m, la Punta San Ghjuseppu au Nord, est relativement plane (29 m). Ces plages, de par leur étendue et leur linéarité contrastent avec le paysage de côte déchiquetée du Golfe de Sagone.

En arrière-plage, l'embouchure du Liamone figure une vaste plaine alluviale, support d'un paysage agricole qui abrite notamment des aires de pacage à destination des bovins et des ovins. Cette pratique culturale vient créer une ouverture forte venant renforcer le paysage de plaine et soulignant les reliefs des massifs environnants. Le paysage agricole est rythmé par les linéaires boisés et les haies qui confèrent au site un caractère remarquable.

De part et d'autre de la plaine, versants et petits promontoires rocheux (U Castellu) surplombent ce paysage pour figurer des points de repères du littoral. Particulièrement prégnant depuis le Col San Bastianu, ils sont à ce titre l'un des éléments marquant de la séquence de pénétration dans l'unité paysagère du Golfe de Sagone.

A une échelle plus rapprochée, en fond de vallée, le site, traversé par la RD81, voit, en vis-à-vis de la mer, sa planéité et sa profondeur particulièrement valorisée depuis cet axe : lors du franchissement du pont du Liamone, les méandres du fleuve, son embouchure et les plages de sable fin s'inscrivent dans un seul ensemble.

Au regard des emprises urbaines concomitantes, le site figure un véritable élément de respiration, élément qui maintient un ratio d'échelle garantissant la prégnance de l'ambiance naturelle sur la signature humaine.

Approche écologique :

La mosaïque de milieux en place, entre habitats humides, dunaires et boisés, abrite une flore et une faune remarquable. Le cordon sableux accueille des espèces à forte valeur patrimoniale avec notamment la *Linaria flavia* et la *Matthiola tricuspidata*. La zone humide accueille également une faune diversifiée et caractéristique de ce milieu : Oiseaux (Alouette calandrelle, Grèbe Castagneux, Héron bihoreau, Loriot d'Europe, ...) protégés par l'arrêté ministériel de 2009, Chiroptères (Minioptère de Schreibers, Murin de Capacini, ...), Amphibiens et Reptiles (Discoglosse sarde, Cistude d'Europe, Phyllodactyle d'Europe, ...). La ripisylve, développée le long du fleuve constitue enfin une zone d'intérêt pour l'avifaune (nourrissage, reproduction, repos, déplacement).

Outre l'intérêt écologique précédemment évoqué, le site joue un rôle capital dans les échanges entre les écosystèmes littoraux et de plaines, rôle aujourd'hui mis à mal par la déprise agricole.

Approche du patrimoine culturel :

Plusieurs sites archéologiques dominent l'embouchure du Liamone, dont le site de Monti Lazzu. Ce site est lié aux premières pratiques agricoles de l'île. Il est célèbre pour ses nombreuses meules et cuvette de broyage. On y trouve également une tour génoise au lieu-dit Capigliolu, mais le site le plus important est celui de Castellu di Cinarca qui fut au Moyen-Age, le centre du pouvoir des Cinarchesi, seigneurie ayant dominé la Corse. Ce château principal était le fief symbolique de leur pouvoir et a tenu une place fondamentale dans l'histoire de la Corse au Moyen-âge.

Approche géologique :

Le substratum de ce site concerne principalement les alluvions du Liamone. Cependant trois petits reliefs de part et d'autre de la plaine alluviale près de l'embouchure exposent des roches magmatiques plutoniques de l'intrusion calco-alcaline U2 mise en place entre -305 et -295 millions d'années. Au littoral, deux pointes rocheuses encadrent la grande plage de San Ghjuseppu et du Liamone, la Punta San Ghjuseppu et la Punta Capigliolu. Sur la première, affleure un leucomonzogranite et sur la seconde des gneiss sur lesquels est bâtie la tour de Capigliolu.

Activités et pressions anthropiques :

Activités pastorales.
Fréquentation touristique (plages, sentiers) .

Conclusion du classement

Le classement est prononcé tant au regard de l'intérêt paysager que de l'intérêt écologique et culturel. Plages, caps, versants, petits promontoires rocheux, sont en effet autant d'éléments paysagers marquants qui participent à structurer le fond du Golfe de Sagone. La planéité du site, support d'une activité pastorale, figure un vaste espace de respiration paysagère qui, recoupant des habitats humides et dunaires, jouent un rôle important, aussi bien dans le maintien des équilibres écologique, que dans la capacité à fournir des habitats remarquables employés par de nombreuses espèces protégées. Enfin très riche sur le plan patrimonial, le site prend en compte plusieurs ensemble patrimoniaux de haute qualité.

le site est classé en **ESPACE REMARQUABLE DU LITTORAL.**

LOCALISATION DES PÉRIMÈTRES À STATUTS

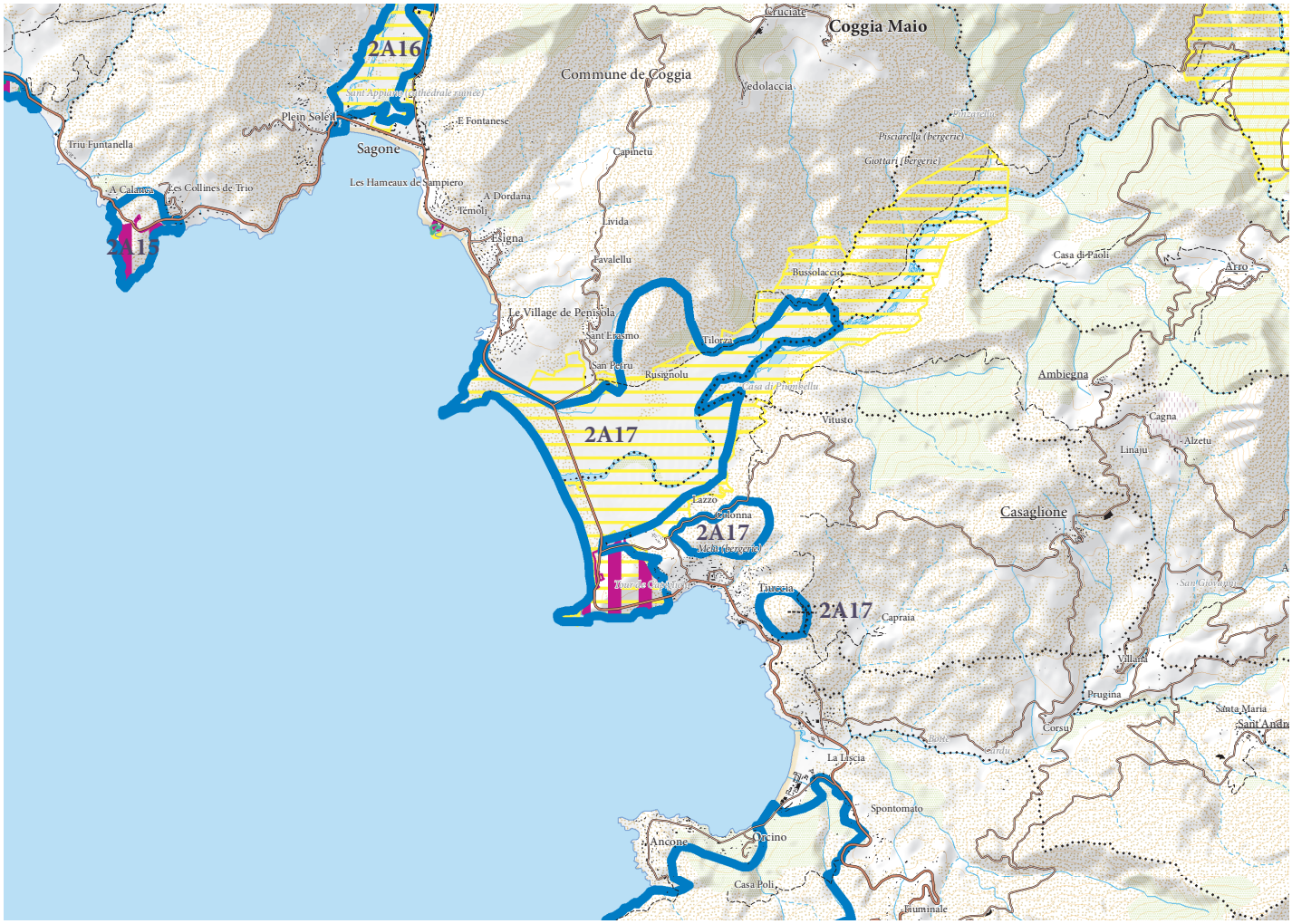

ERC et autres protections environnementales

- Espaces remarquables ou caractéristiques du littoral
- Limites entre les ERC
- Sites classés et sites inscrits
- Protections législatives, réglementaires et ou foncières
- Zone Natura 2000
- ZNIEFF de type I
- Limites de communes

Embouchure du fleuve du Liamone, petits caps et collines environnantes

APPROCHE CARTOGRAPHIQUE PAYSAGÈRE

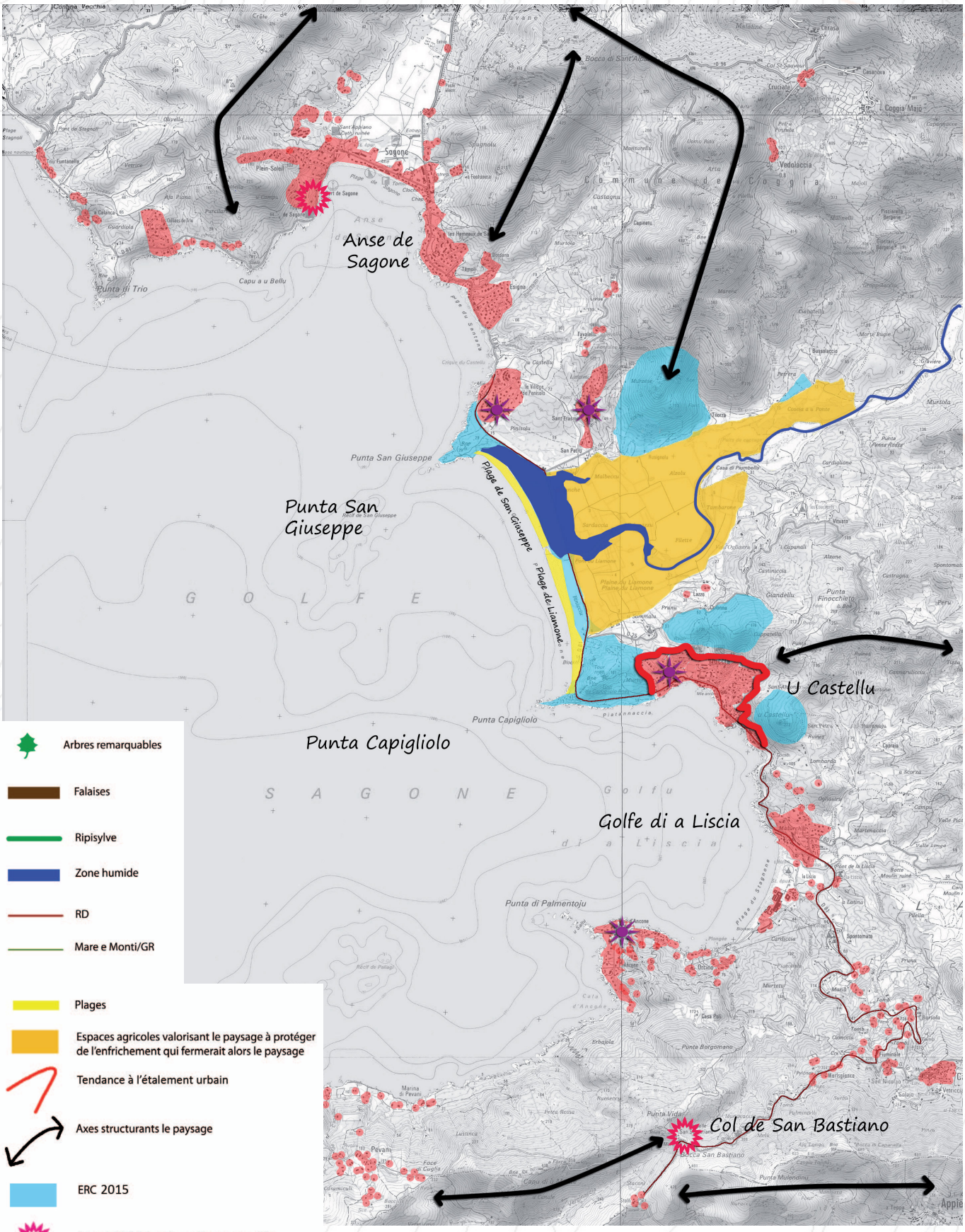

La diversité des éléments de relief composant le site (plages, caps, versants, collines) participe à la singularité du site et structure le fond de golfe de Sagone.

ESPÈCES ET HABITATS REMARQUABLES PRÉSENTS SUR LE SITE

Espèces végétales remarquables	*Euphorbia peplis, Isoetes duriei, Linaria flava, Matthiola tricuspidata, Ranunculus ophioglossifolius, Romulea revelieri, Serapias neglecta, Tamarix africana.*
Espèces animales remarquables	Batraciens : Discoglosse sarde, Crapaud vert, Reptiles : Cistude d'Europe, Phyllodactyle d'Europe, Tortue d'Hermanne. Oiseaux : Alouette calandrelle (un des rares sites de la côte occidentale de Corse), Petit Gravelot. Nidification du Grèbe Castagneux (rare en reproduction sur le littoral Ouest-Corse), Balbuzard pêcheur, Goéland d'Audouin, Héron bihoreau, Loriot d'Europe. Chiroptères : Minioptère de Schreibers, Murin de Capacini, Murin de Natterer, Murin du Maghreb, Noctule de Leisler.
Habitats remarquables et code Corine Biotope rattaché	1210 Végétation annuelle des laissés de mer 2120 Dunes mobiles du cordon littoral à *Ammophila arenaria* 2260 Dunes à végétation sclérophylle des *Cisto-Lavanduletalia*

Embouchure du fleuve du Liamone, petits caps et collines environnantes

BIBLIOGRAPHIE

Paysage

DREAL Corse, GARNIER F. (2013) - Atlas des paysages de Corse

DREAL Corse, OEC, STEFANAGGI M.H. (2010) - Bilan - Evaluation - Prospective de la politique des sites protégés au titre de l'article L 341-1 du code de l'environnement en Corse, 266p.

DDTM 2A (2004) - Atlas du Littoral de Corse-du-Sud - 189p.

Ecologie

CBNC (2014), Base de données géoréférencées d'inventaires floristiques de Corse

CBNC (2014), Cartographie des habitats d'intérêt communautaire

DREAL Corse (2014), Base de données OGREVA

DREAL Corse (2014), Cartographie des habitats d'intérêt communautaire

Groupe Chiroptères de Corse (2014), Base de données géoréfencées des gîtes, des corridors migratoires et des sites de reproduction et d'hivernage

Géologie

Carte géologique harmonisée d'Info Terre en l'absence de la carte 1/50 000 Sarrola-Carcopino

Forêt de Punta di a Vidda

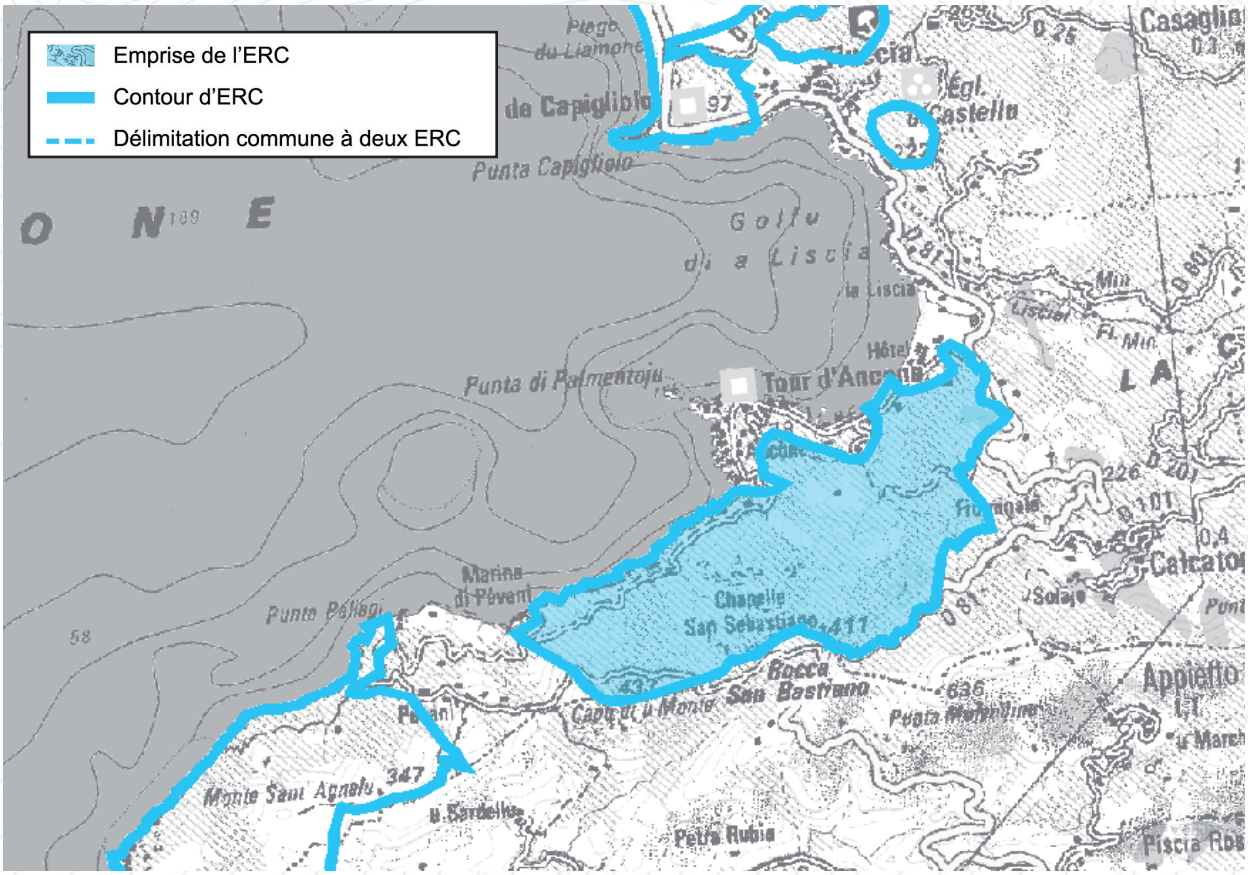



Paysage

Ecologie

Intérêt culturel

Intérêt géologique

Motifs du classement

Le site prend en compte un ensemble de boisements littoraux homogènes. Sa masse, son volume et son uniformité font de lui un élément structurant du grand paysage du Golfe de Sagone

Le site, par l'homogénéité de son caractère naturel, joue un important rôle dans le maintien des équilibres biologiques

Le site abrite plusieurs sites archéologiques

Le site est composé de roches magmatiques et se trouve parcouru de failles

ESPACES RECENSES AU R. 146-1 DU CU

a) Dunes, landes côtières, plages et lidos, estrans, falaises et abords de celles-ci	
b) Forêts et zones boisées proches du rivage de la mer et des plans d'eau intérieurs d'une superficie supérieure à 1 000 ha	X
c) Îlots inhabités	
d) Parties naturelles des estuaires, rias ou abers et des caps	
e) Marais, vasières, tourbières, plans d'eau, zones humides et milieux temporairement immergés	
f) Les milieux abritant des concentrations naturelles d'espèces animales ou végétales [...], les zones de repos, de nidification et de gagnage de l'avifaune désignée par la directive européenne n° 79-409 [...]	
g) Les parties naturelles des sites inscrits ou classés [...] la loi du 2 mai 1930 [...], ainsi que les réserves naturelles instituées en application de la loi n° 76-629 du 10 juillet 1976	
h) Les formations géologiques telles que les gisements de minéraux ou de fossiles, les stratotypes, les grottes ou les accidents géologiques remarquables	

SYNTHESE DES RAISONS DU CLASSEMENT AU TITRE DU L. 146-6 DU CU

Critères	Désignation	Importance
Présence de Périmètres à Statuts	Néant	
Importance paysagère	Le site englobe un relief secondaire qui relie crêtes et littoral pour former un élément structurant du Golfe de Sagone. C'est une vaste zone naturelle qui assoit le caractère préservé du paysage du Golfe de Sagone Le site renvoie enfin à une image caractéristique de littoral insulaire préservé malgré la présence de bâti diffus en périphérie.	+++
Importance écologique	Le site est couvert d'un maquis homogène figurant une zone refuge de biodiversité ordinaire	+
Importance culturelle patrimoniale	Nombreux sites archéologiques. Forte présence antique.	+
Eléments géologiques caractéristiques ou remarquables	L'intérêt géologique est faible.	+

CRITERES DE DELIMITATION DU TRACE DE L'ERC

Lignes de crêtes principales	+++
Lignes de crêtes secondaires	+++
Entité paysagère	+++
Limite espaces artificialisés	+

Forêt de Punta di a Vidda

MOTIVATIONS DU CLASSEMENT

Approche paysagère :

Le site à l'étude est recouvert sur sa quasi-intégralité d'une dense forêt de Chênes verts. Seulement découpée d'une entaille horizontale, tracée par un petit plateau agricole qui profite d'un replat de la pente pour offrir des aires de pâturage, cette homogénéité de vert et de textures végétales s'épanche sur un relief aux formes douces, marqué par un généreux mamelon central qui se détache du versant par le dessin des deux vallons du Furciolu et Riuseccu.

Recoupant l'intégralité de la pente qui sépare le Col de San Bastianu du rivage, le site à l'étude assure une continuité à la naturalité remarquable entre ciel et terre. À ce titre, il renvoie à une image de versant préservé, en parfait accord avec les formulations de paysage littoral corse.

Approche écologique :

Sur le plan écologique, le site ne fait l'objet d'aucune sensibilité reconnue réglementairement mais, par son caractère naturel étendu, figure une zone refuge de la biodiversité ordinaire . La végétation est composée d'essences typiquement méditerranéennes (formations denses de chênes verts et maquis en partie haute à cause des incendies) et tient une place fondamentale pour la régulation des ruissellements des eaux de surface, la protection des sols, le maintien des berges, l'abri et la nourriture de la faune. Seule sensibilité connue, le monticole bleu (*Monticola solitarius*) y a été signalé comme nicheur.

En termes d'équilibres biologiques, le site joue un rôle notable de zone refuge mais également de corridor, en appartenant à la grande trame arbustive et arborée qui recouvre la rive Sud du golfe.

Approche du patrimoine culturel :

Il semble s'agir de l'emplacement de la villa d'Urcinum mentionnée par Ptolémée, et qui a donné son nom à cette région. A Murtetu une importante nécropole avait été signalée anciennement.

Approche géologique :

Le substratum de cet ERC est constitué presque exclusivement de roches magmatiques plutoniques hercyniennes appartenant à l'intrusion U2, mise en place entre -305 et -280 Millions d'années environ : Punta Di Borgumanu, Punta di a Vidda, Punta di Palmintoghju. Dans sa partie sud, au Nord-Est de Bocca di San Bastianu affleure un monzogranite à sphène de l'intrusion U1 mise en place entre -345 et -330 millions d'années et qui est recoupé par la D81 juste après le col en direction de Calcatoghju. Ces roches magmatiques sont affectées de failles presque orthogonales NE-SW et NW-SE.

Activités et pressions anthropiques :

Hormis une exploitation agricole à Casa Paoli, le site est quasiment vierge d'activité humaine. À ce titre, il correspond clairement à une image de zones littorales corses caractéristiques de désert vert, rares aux abords d'un tel pôle démographique.

Conclusion du classement

D'un premier abord, le site à l'étude, par le jeu de relief dont il est le siège, contribue à structurer la séquence paysagère rattachée à la perception de la rive Sud du Golfe de Sagone, depuis la mer et le rivage opposé. Particulièrement préservé, il est, par ailleurs, recouvert de la mer aux crêtes d'une végétation dense qui lui confère, en l'absence d'urbanisation, une image caractéristique de profonde naturalité. Cette végétation homogène, outre son importance paysagère, joue également un rôle important dans la préservation des équilibres écologiques, via le maintien des continuités écologiques le long du littoral.

A ce titre le site est classé en **ESPACE CARACERISTIQUE DU LITTORAL.**

LOCALISATION DES PÉRIMÈTRES À STATUTS

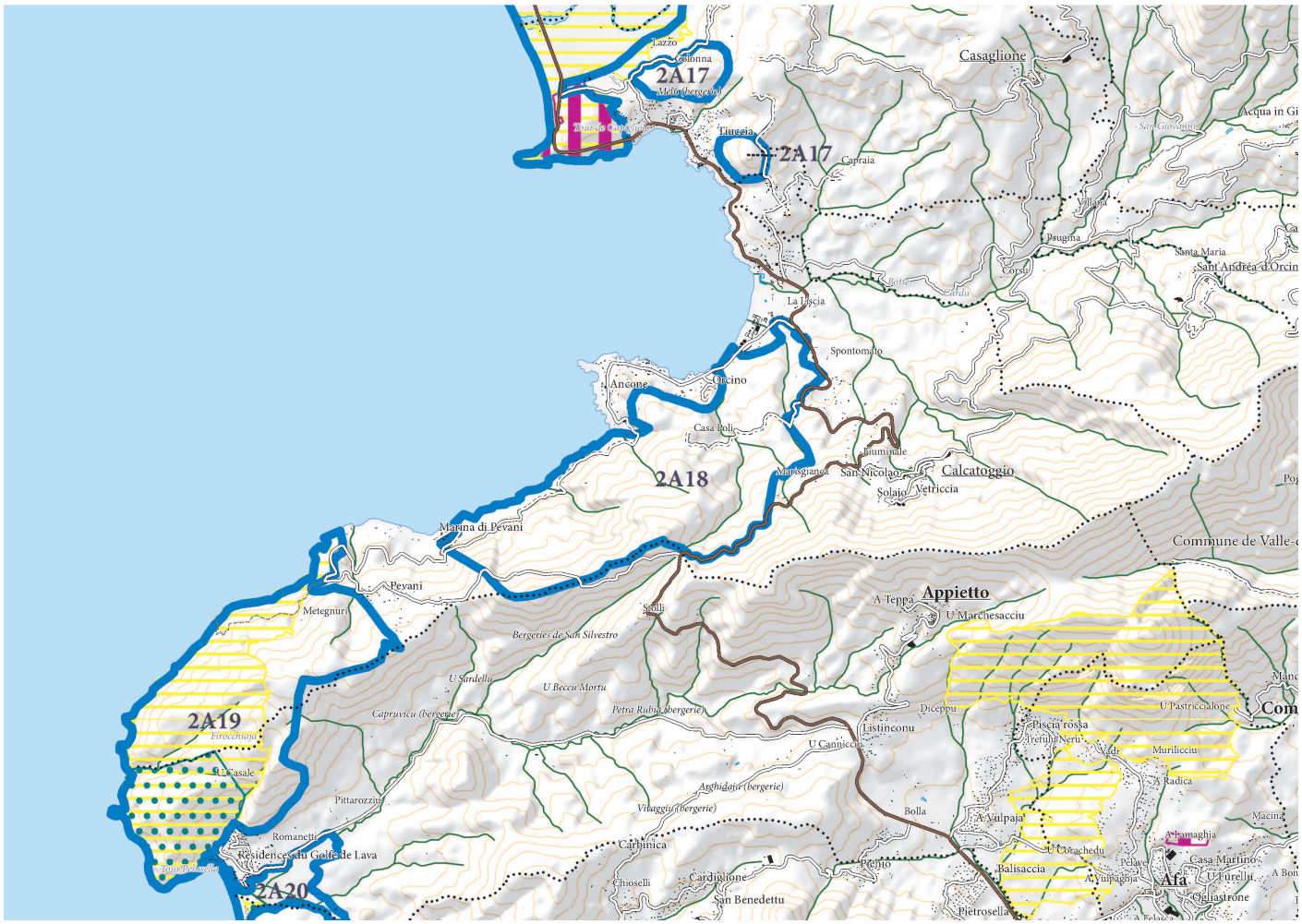

ERC et autres protections environnementales

- Espaces remarquables ou caractéristiques du littoral
- Limites entre les ERC
- Sites classés et sites inscrits
- Protections législatives, réglementaires et ou foncières
- Zone Natura 2000
- ZNIEFF de type I
- Limites de communes

Forêt de Punta di a Vidda

APPROCHE CARTOGRAPHIQUE PAYSAGÈRE

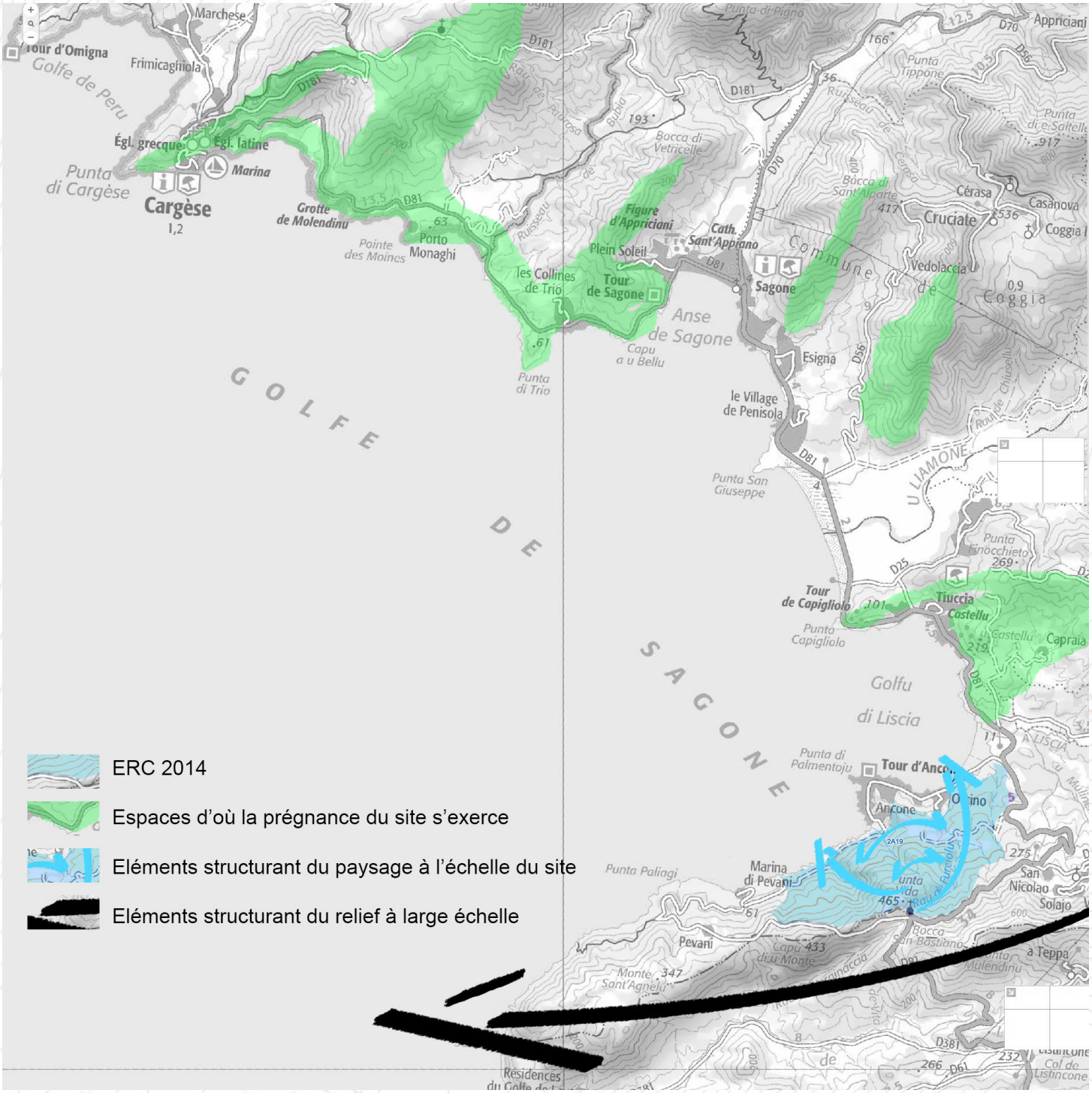

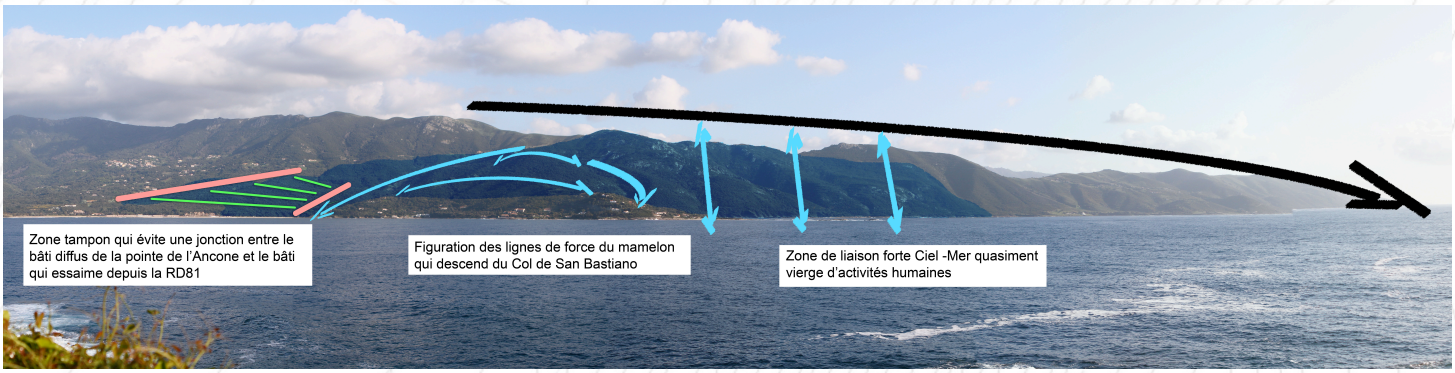

ESPÈCES ET HABITATS REMARQUABLES PRÉSENTS SUR LE SITE

Espèces végétales remarquables	
Espèces animales remarquables	Oiseaux : Monticole bleu (Monticola solitarius) protégé par arrêté ministériel de 2009 Batraciens : Crapaud vert protégé par arrêté ministériel de 2007

BIBLIOGRAPHIE

Paysage

DREAL Corse, GARNIER F. (2013) - Atlas des paysages de Corse

DREAL Corse, OEC, STEFANAGGI M.H. (2010) - Bilan - Evaluation - Prospective de la politique des sites protégés au titre de l'article L 341-1 du code de l'environnement en Corse, 266p.

DDTM 2A (2004) - Atlas du Littoral de Corse-du-Sud - 189p.

Ecologie

CBNC (2014), Base de données géoréférencées d'inventaires floristiques de Corse

CBNC (2014), Cartographie des habitats d'intérêt communautaire

DREAL Corse (2014), Base de données OGREVA

DREAL Corse (2014), Cartographie des habitats d'intérêt communautaire

Groupe Chiroptères de Corse (2014), Base de données géoréfencées des gîtes, des corridors migratoires et des sites de reproduction et d'hivernage

Géologie

Carte géologique harmonisée d'Info Terre en l'absence de la carte 1/50 000 Sarrola-Carcopino

Punta Pielusella

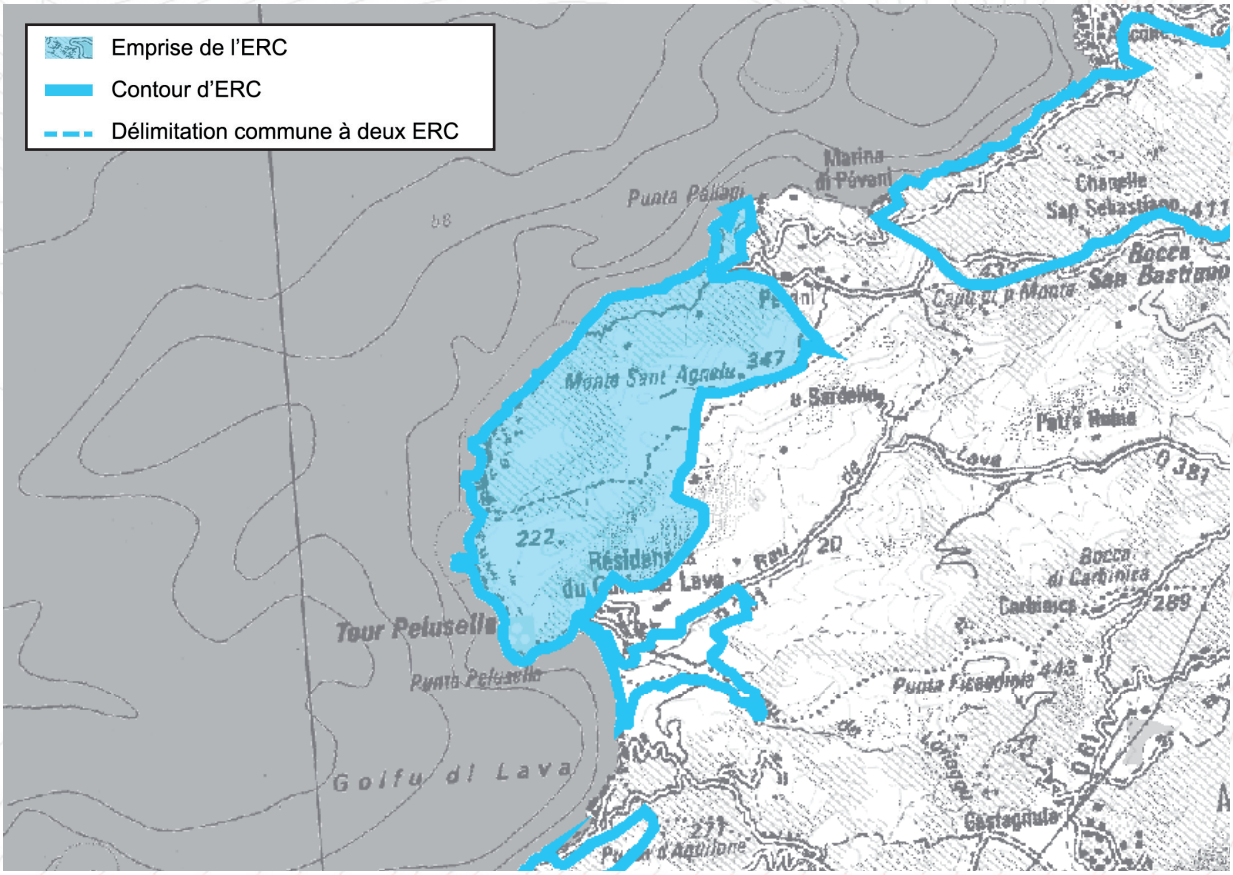





Motifs du classement

Paysage

Le site constitue un point d'appel paysager de la rive Sud du Golfe de Sagone qui masque le Golfe de Lava. Elément structurant, de par son caractère massif et son unité végétale, le site exerce une forte prégnance depuis l'ensemble de la séquence paysagère du Golfe de Sagone

Ecologie

Cette zone naturelle de 570 ha présente un intérêt pour la biodiversité faunistique (gastéropode, oiseaux, reptiles, flore) et abrite une flore remarquable. Certaines de ces espèces sont protégées aux plans national, communautaire et international.

Intérêt culturel

Le site prend en compte le Dolmen de Ciuttulaghju, les ruines de la Tour de Pielusella et le Mont Sant'Anghjulu qui doit son nom à un édifice de culte disparu

Intérêt géologique

Roches métamorphiques et magmatiques, faille, dépôts quaternaires.

Collectivité Territoriale de CORSE
Aménagement, Urbanisme, Energie

ESPACES RECENSES AU R. 146-1 DU CU

a) Dunes, landes côtières, plages et lidos, estrans, falaises et abords de celles-ci	X
b) Forêts et zones boisées proches du rivage de la mer et des plans d'eau intérieurs d'une superficie supérieure à 1 000 ha	X
c) Îlots inhabités	X
d) Parties naturelles des estuaires, rias ou abers et des caps	X
e) Marais, vasières, tourbières, plans d'eau, zones humides et milieux temporairement immergés	
f) Les milieux abritant des concentrations naturelles d'espèces animales ou végétales [...], les zones de repos, de nidification et de gagnage de l'avifaune désignée par la directive européenne n° 79-409 [...]	X
g) Les parties naturelles des sites inscrits ou classés [...] la loi du 2 mai 1930 [...], ainsi que les réserves naturelles instituées en application de la loi n° 76-629 du 10 juillet 1976	
h) Les formations géologiques telles que les gisements de minéraux ou de fossiles, les stratotypes, les grottes ou les accidents géologiques remarquables	X

SYNTHESE DES RAISONS DU CLASSEMENT AU TITRE DU L. 146-6 DU CU

Critères	Désignation	Importance
Présence de Périmètres à Statuts	**Site inscrit des Tours génoises des côtes de Corse ;** **SIC FR9400595, «Isuli Sanguinarii, Plage de Lava et Punta Pielusella» ;** ZNIEFF 1 (940030326) «Punta Pielusella, Paraghjola, Scarpentana -Trapintatoghju» ; Zone de préemption des Espaces Naturels Sensibles ; Périmètre d'intervention du Conservatoire du Littoral.	+++
Importance paysagère	Le site constitue un élément structurant des golfes de Sagone et de Lava. Depuis le Col San Bastianu, la vue sur le site est remarquable.	+++
Importance écologique	Le site figure une zone de nature préservée (570 ha) qui constitue un réservoir de biodiversité. C'est une zone abritant une flore remarquable inféodée aux habitats rocheux (*Erodium Corsicum, Succowia balearica*) et une zone d'intérêt pour les reptiles (Tortue d'Hermann, Hémidactyle verruqueux, Phyllodactyle d'Europe). Enfin, le cap rocheux figure une zone de nichage pour les oiseaux remarquables. Présence présumée de la Patelle Géante.	+++
Importance culturelle patrimoniale	Le dolmen de Ciuttulaghju se trouve en limite de l'ERC sur la ligne de crête. Il est dominé par le mont Sant'Anghjulu qui doit sont nom à un édifice de culte disparu. Ruines de la tour de Pielusella.	++
Eléments géologiques caractéristiques ou remarquables	L'intérêt géologique est moyen.	++

CRITERES DE DELIMITATION DU TRACE DE L'ERC

Lignes de crêtes principales	+++
Limite espaces artificialisés	+++
Périmètres à statuts	++

Punta Pielusella

MOTIVATIONS DU CLASSEMENT

Approche paysagère :

La punta Pielusella est un cap massif qui plonge abruptement dans la mer et vient fermer le golfe de Lava au Nord. Relativement élevé, le Monti Sant'Anghjulu culmine à 347 m, le relief, par comparaison avec les crêtes du Golfe de Portu, voit sa force néanmoins adoucie par la présence de zones de replats en position sommitale.

Très étendu et imposant, le site figure un élément fort du Golfe de Sagone, renvoyant à une image de nature préservée qui contraste avec l'urbanisation en surplomb du littoral. Depuis le Golfu di a Liscia , le site structure tellement la vue qu'il peut être assimilé, à tort, comme l'élément de fermeture du Golfe de Sagone.

Par son échelle imposante, le site ne voit pas sa naturalité remise en cause par le hameau de Pevani et la pression foncière modérée n'est pas de nature à remettre en cause son intégrité. En revanche, côté golfe de Lava, la pression foncière semble plus forte en lien avec l'attrait de la plage et la limite site - zone habitée est particulièrement rectiligne.

Approche écologique :

Sur le plan écologique, la punta Pielusella constitue un espace remarquablement conservé et caractéristique de la côte méditerranéenne. Le site abrite un cortège floristique intéressant avec notamment *Erodium corsicum,* ainsi que *Matthiola tricuspidata* et *Succowia balearica* qui sont protégée par l'arrêté ministériel de 1982.

Zone naturelle préservée, le site avoisine des zones anthropisées (résidences de vacances aux abords de la plage de Lava, village de Pevani). Dans ce contexte, les habitats rocheux terrestres en présence constituent des espaces favorables pour les reptiles et particulièrement pour le Phyllodactyle d'Europe et l'Hémidactyle verruqueux tous deux protégés (dont l'un, en outre, au plan communautaire). Sur le rivage, les rochers abritent, selon la fiche ZNIEFF et les données Natura 2000 la Patelle géante. Enfin de manière générale, le site constitue une zone de nature remarquable pour l'avifaune nicheuse marine ou rupestre exceptionnelle, comme le Faucon pèlerin, le Milan Royal, ... A ce titre, l'un des objectifs définis dans le DOCOB est de ré-accueillir le Balbuzard pêcheur dans le Golfe de Lava en déplaçant un nid artificiel au droit du site.

A noter, la présence d'un sentier littoral en fait un lieu prisé des promeneurs, particulièrement en saison touristique, qui exerce ainsi une pression anthropique sur le milieu (piétinement des végétaux, dérangement des espèces, ...).

Approche du patrimoine culturel :

Le dolmen de Ciuttulaghju se situe sur une ligne de crête dominant les golfes de Lava et de Sagone. Sur le relief voisin se trouvait un édifice de culte dédié à Sant'Anghjulu qui témoigne de la sacralité de cette zone du néolithique au Moyen-Age.

Approche géologique :

Le substratum de ce site concerne principalement les granitoïdes magnésio-potassiques de l'intrusion U1 mise en place entre -345 et -330 millions d'années : Monti Sant'Anghjulu, Punta Scarpentana, Monti Pianu. Ils sont intrusés par des granites leucocrates de l'intrusion calco-alcaline U2, mis en place entre -305 et -280 millions d'années, visibles au Monti Rossu. De la Marina Salvatica à Portu Pruvinzali affleurent des roches métamorphiques sur lesquelles se trouvent les ruines de la tour Pielusella. Le contact entre ces deux ensembles est faillé. Des dépôts quaternaires jalonnent la côte entre Punta Palaghji à Trapintatoghju.

Activités et pressions anthropiques :
Fréquentation touristique du site (sentier littoral).
Autrefois, pratique agricole sur les zones de replat en altitude.
Pression foncière.

Conclusion du classement

Le classement est prononcé au regard de l'intérêt paysager : le site figure un élément structurant du golfe de Sagone. Par ailleurs, cette vaste zone de nature préservée présente un intérêt pour de nombreuses espèces (flore, et faune).

le site est classé en **ESPACE REMARQUABLE DU LITTORAL.**

LOCALISATION DES PÉRIMÈTRES À STATUTS

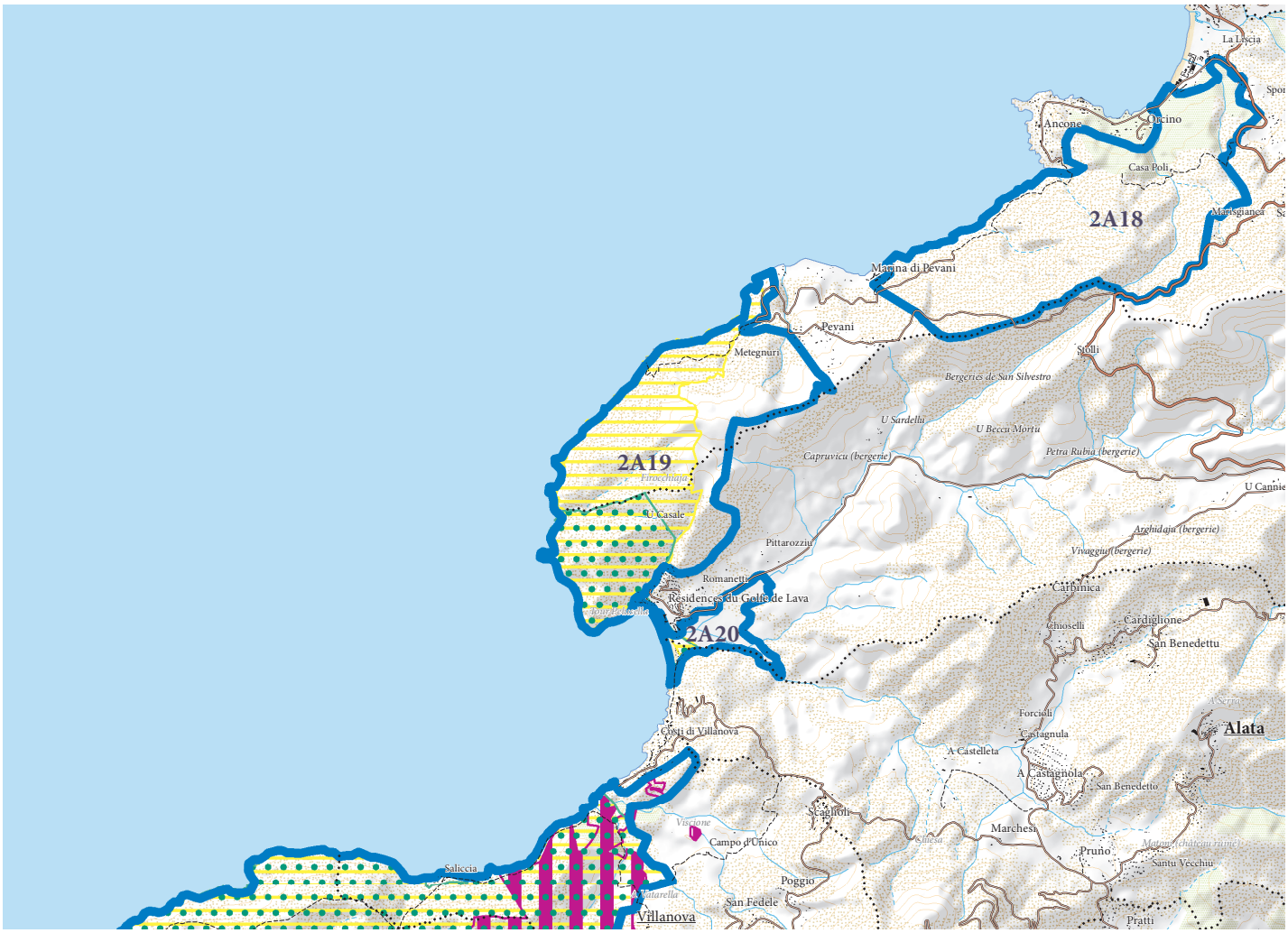

ERC et autres protections environnementales

- Espaces remarquables ou caractéristiques du littoral
- Limites entre les ERC
- Sites classés et sites inscrits
- Protections législatives, réglementaires et ou foncières
- Zone Natura 2000
- ZNIEFF de type I
- Limites de communes

Punta Pielusella

APPROCHE CARTOGRAPHIQUE PAYSAGÈRE

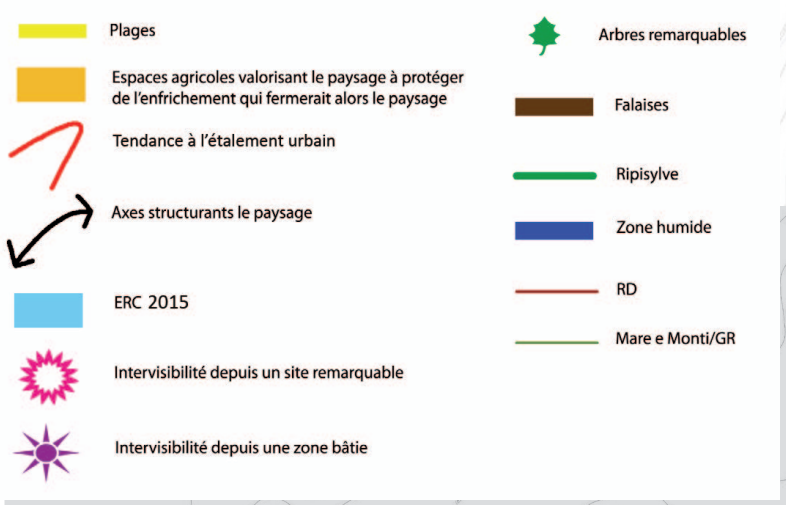

La punta Pielusella est un vaste espace de nature homogène très perceptible depuis le littoral. Du Col de San Bastianu, les lignes de relief qui descendent vers la mer offrent une vue imprenable sur une partie du site.

ESPÈCES ET HABITATS REMARQUABLES PRÉSENTS SUR LE SITE

Espèces végétales remarquables	*Arum pictum, Erodium corsicum, Matthiola tricuspidata, Polygonum scoparium, Succowia balearica, Vicia villosa* .
Espèces animales remarquables	Gasteropodes : Patelle géante Oiseaux : Monticole solitaire, Milan royal, Cormoran huppé, Faucon pèlerin, Grand Corbeau Reptiles : Tortue d'Hermann, Hémidactyle verruqueux, Eulepte d'Europe.
Habitats remarquables et code Corine Biotope rattaché	1240 Falaises avec végétation des côtes méditerranéennes avec *Limonium* spp. endémiques 9320 Forêts à *Olea* et *Ceratonia*

BIBLIOGRAPHIE

Paysage

DREAL Corse, GARNIER F. (2013) - Atlas des paysages de Corse

DREAL Corse, OEC, STEFANAGGI M.H. (2010) - Bilan - Evaluation - Prospective de la politique des sites protégés au titre de l'article L 341-1 du code de l'environnement en Corse, 266p.

DDTM 2A (2004) - Atlas du Littoral de Corse-du-Sud - 189p.

Ecologie

CBNC (2014), Base de données géoréférencées d'inventaires floristiques de Corse

CBNC (2014), Cartographie des habitats d'intérêt communautaire

DREAL Corse (2014), Base de données OGREVA

DREAL Corse (2014), Cartographie des habitats d'intérêt communautaire

Groupe Chiroptères de Corse (2014), Base de données géoréfencées des gîtes, des corridors migratoires et des sites de reproduction et d'hivernage

DOCOB du site Natura 2000 FR9400595 Isuli Sanguinarii - La Parata - Golfe de Lava

Géologie

Carte géologique harmonisée d'Info Terre en l'absence de la carte 1/50 000 Sarrola-Carcopino

Golfe de Lava

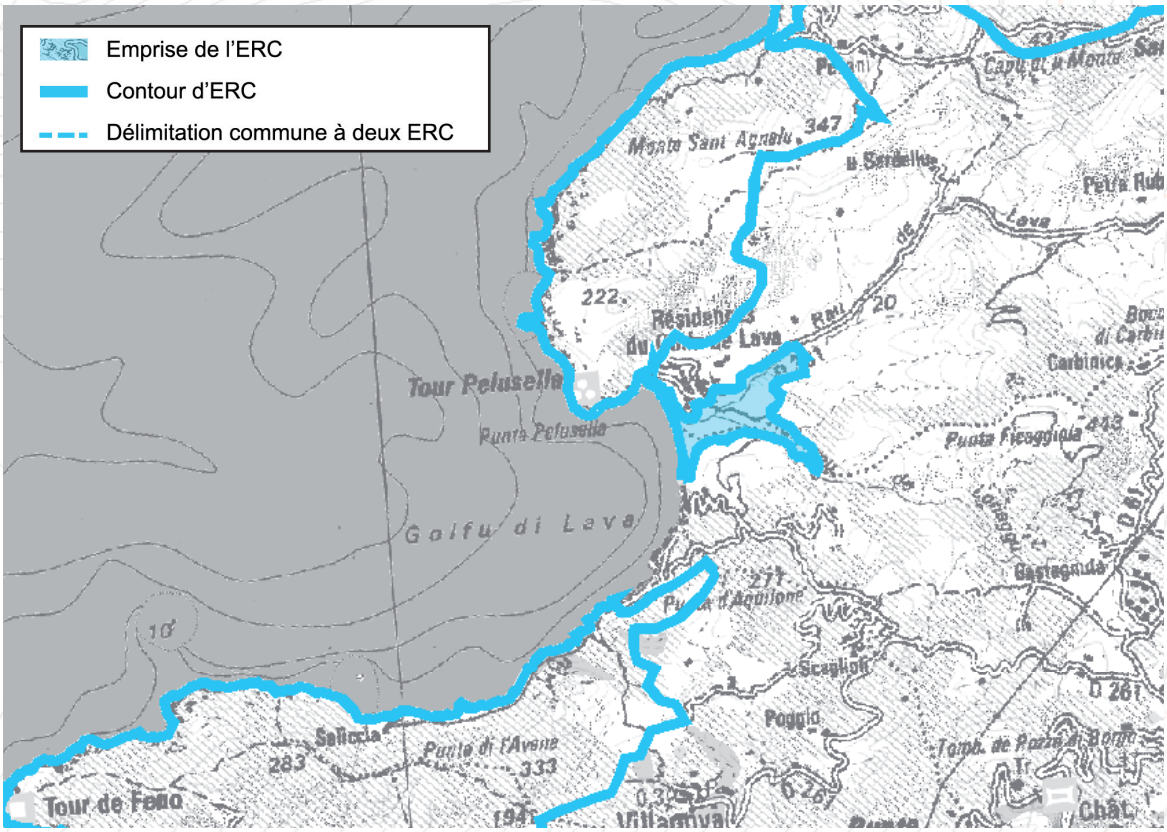



Paysage

Le linéaire de plage de 250 m, dont le paysage agricole ouvre les perspectives vers les massifs environnants, est un point d'appel paysager exceptionnel depuis le Col San Bastianu. L'association de motifs paysagers entre plage, nature et agriculture constitue un ensemble remarquable au sein d'un compartiment si restreint

Motifs du classement

Ecologie

Le site abrite une flore remarquable et constitue une zone d'intérêt pour la Tortue d'Hermann

Intérêt géologique

Alluvions fluviatiles.

Collectivité Territoriale de CORSE
Cullettività Territuriale di CORSICA
Aménagement, Urbanisme, Energie
Acconciu, Urbanisimu, Energia

ESPACES RECENSES AU R. 146-1 DU CU

a) Dunes, landes côtières, plages et lidos, estrans, falaises et abords de celles-ci	X
b) Forêts et zones boisées proches du rivage de la mer et des plans d'eau intérieurs d'une superficie supérieure à 1 000 ha	X
c) Îlots inhabités	
d) Parties naturelles des estuaires, rias ou abers et des caps	
e) Marais, vasières, tourbières, plans d'eau, zones humides et milieux temporairement immergés	X
f) Les milieux abritant des concentrations naturelles d'espèces animales ou végétales [...], les zones de repos, de nidification et de gagnage de l'avifaune désignée par la directive européenne n° 79-409 [...]	
g) Les parties naturelles des sites inscrits ou classés [...] la loi du 2 mai 1930 [...], ainsi que les réserves naturelles instituées en application de la loi n° 76-629 du 10 juillet 1976	
h) Les formations géologiques telles que les gisements de minéraux ou de fossiles, les stratotypes, les grottes ou les accidents géologiques remarquables	

SYNTHESE DES RAISONS DU CLASSEMENT AU TITRE DU L. 146-6 DU CU

Critères	Désignation	Importance
Présence de Périmètres à Statuts	**SIC FR9400595, «Isuli Sanguinarii, Plage de Lava et Punta Pielusella»** ZNIEFF 1 (940014118) «Dune du golfe de Lava»	+++
Importance paysagère	Diversité des ambiances paysagères (plage, zone de pâtures, linéaire boisé); Le site figure un élément structurant du golfe de Lava, du point de vue de la mer, mais aussi et surtout du point de vue terrestre, où le site contribue à façonner une grande fresque paysagère spectaculaire née de l'encaissement de la vallée qui encadre le golfe. A ce titre, la vue sur le site depuis le col de San Bastianu est tout-à-fait spectaculaire.	++++
Importance écologique	Le site englobe une diversité d'habitats naturels notable : dunaires, humides et boisés. L'habitat dunaire accueil une richesse floristique remarquable (*Linaria flava, Matthiola tricuspidata*) , tandis que les fourrés et la zone de maquis en arrière-plage présentent un intérêt pour les reptiles (Tortue d'Hermann). A plus large échelle, le site figure également une zone d'intérêt pour les oiseaux (Balbuzard pêcheur).	+++
Importance culturelle patrimoniale	Néant en l'état actuel des connaissances	
Eléments géologiques caractéristiques ou remarquables	L'intérêt géologique est faible.	+

CRITERES DE DELIMITATION DU TRACE DE L'ERC

Périmètres à statuts	++
Entité paysagère	+
Abords de la ripisylve	+++

MOTIVATIONS DU CLASSEMENT

Approche paysagère :

Le site prend en compte une plaine alluviale, support d'un paysage agricole et boisé. La plaine abrite notamment des aires de pacage à destination des bovins et des ovins et se trouve traversée par deux ruisseaux temporaires (Lava et Loriaghju), qui se rejoignent dans une roselière, peu avant de déboucher sur la plage, puis sur la mer. Le paysage agricole est rythmé par les linéaires boisés et un réseau longiligne de haies qui développent un potentiel d'aménité notoire. La plage de Lava, de par son étendue (250 m) figure un élément structurant et remarquable à l'échelle du Golfe de Lava. La diversité des ambiances paysagères, entre plage, paysage agricole et boisé fonde pour partie l'identité du golfe.

Depuis le col de San Bastianu, une vue imprenable s'impose sur le golfe de Lava. Dans ce contexte la linéarité de la plage et sa connexion à la plaine font figure de point de focalisation du grand paysage et animent une fresque spectaculaire.

Approche écologique :

Sur le plan écologique, la plage de Lava présente des groupements végétaux à annuelles abritant des stations importantes de Linaire jaune (*Linaria flava*) et plusieurs espèces protégées et/ou endémiques de groupements de végétation dunaires intéressants (comme *Matthiola tricuspidata, Euphorbia peplis*).

En arrière-plage, la mosaïque de milieux (zone de pâture, boisements, cours d'eau) est particulièrement favorable à la faune. La ripisylve, développée le long des ruisseaux de Lava et de Loraggiu, constitue une zone d'intérêt pour l'avifaune (nourrissage, reproduction, repos, déplacement). Notons que l'une des actions programmées dans le DOCOB du site Natura 2000 «Isuli Sanguinarii, Plage de Lava et Punta Pielusella» est de ré-acceuillir le Balbuzard pêcheur dans le golfe de Lava. A ce titre, la préservation de cette zone joue un rôle certain dans le maintien des liaisons écologiques rivage-arrière-plage. La tortue d'Hermann affectionne également le site en pourtour des petits ruisseaux.

Le site connaît une très forte pression anthropique (particulièrement en saison estivale avec l'attrait de la plage) susceptible de porter atteinte à la biodiversité (piétinement des végétaux, dérangement des espèces, ...). Cette pression est certainement responsable de la disparition de plus de 4 800 pieds de *Linaria flava* entre 1995 et 2003. Les mesures de gestion définies dans le DOCOB (suivi patrimonial de l'espèce, mise en défens des stations, information, sensibilisation du public, ...), devraient permettre, in fine, de rétablir le milieu dans un état convenable.

Approche du patrimoine culturel :
Néant pour l'instant. Appellation «Ecueil provençal» d'origine ancienne, le rocher affleurant au droit de la Punta Pelusella.

Approche géologique :
Le substratum de cet ER concerne principalement les alluvions des ruisseaux de Lava et de Loriaggiu. Le fond du golfe de Lava est tapissé de sables littoraux et de grès d'origine éolienne.

Activités et pressions anthropiques :
Fréquentation touristique du site en lien avec l'attrait de la plage. Cabanons.
Activités pastorales. Constructions.

Conclusion du classement

Affichant une composition paysagère singulière de fond de golfe, le site révèle son caractère remarquable, sur ce plan, depuis les hauteurs du golfe et notamment depuis le Col San Bastianu. Véritable point focal, le site s'exprime alors tel l'élément central d'une composition paysagère spectaculaire. Sur le plan éologique, la diversité d'habitats et la richesse des stations de Linaire jaune contribue à une grande richesse écologique et la bonne qualité des équilibres biologiques.

le site est classé en **ESPACE REMARQUABLE DU LITTORAL.**

LOCALISATION DES PÉRIMÈTRES À STATUTS

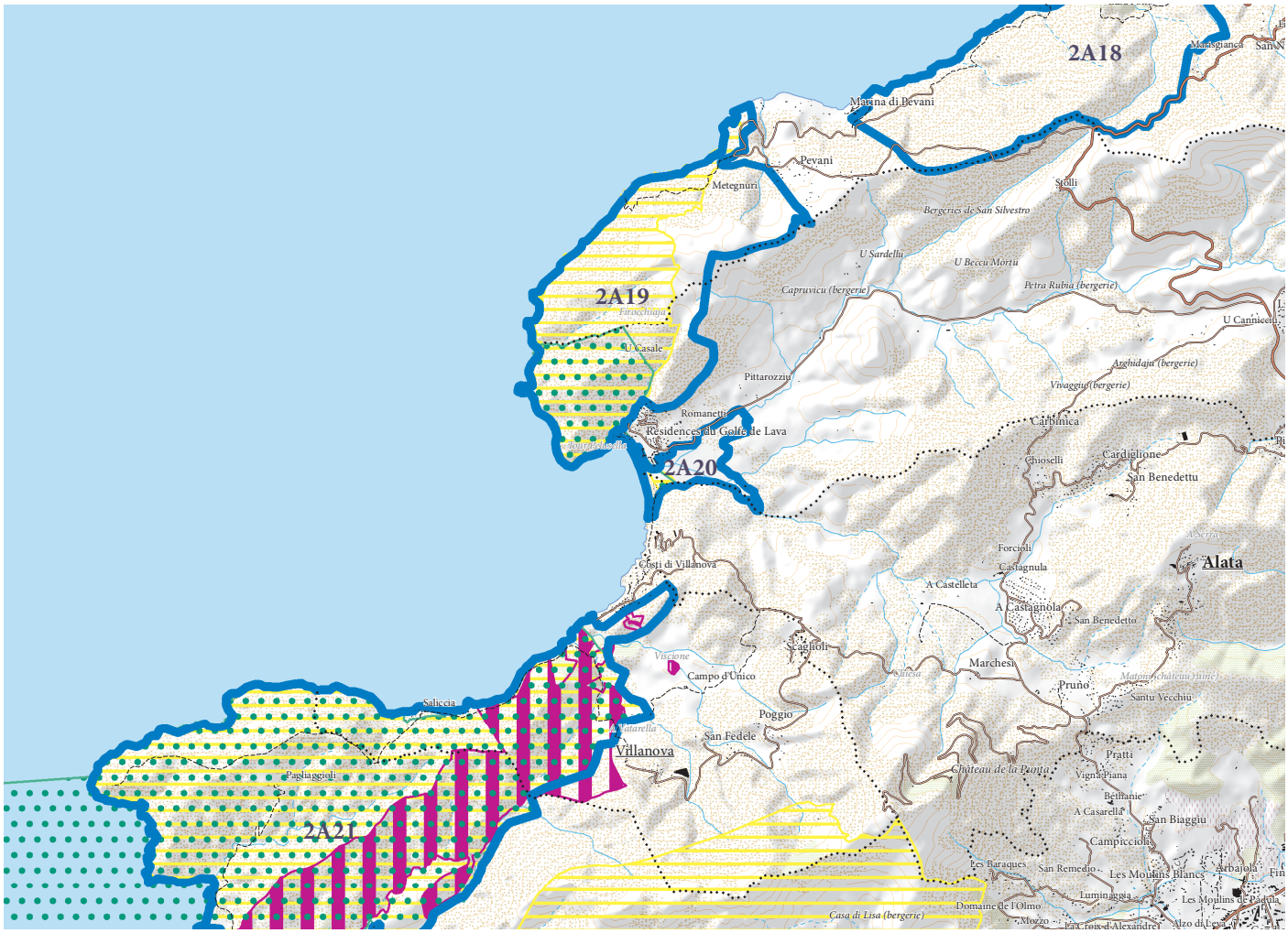

ERC et autres protections environnementales

- Espaces remarquables ou caractéristiques du littoral
- Limites entre les ERC
- Sites classés et sites inscrits
- Protections législatives, réglementaires et ou foncières
- Zone Natura 2000
- ZNIEFF de type I
- Limites de communes

APPROCHE CARTOGRAPHIQUE PAYSAGÈRE

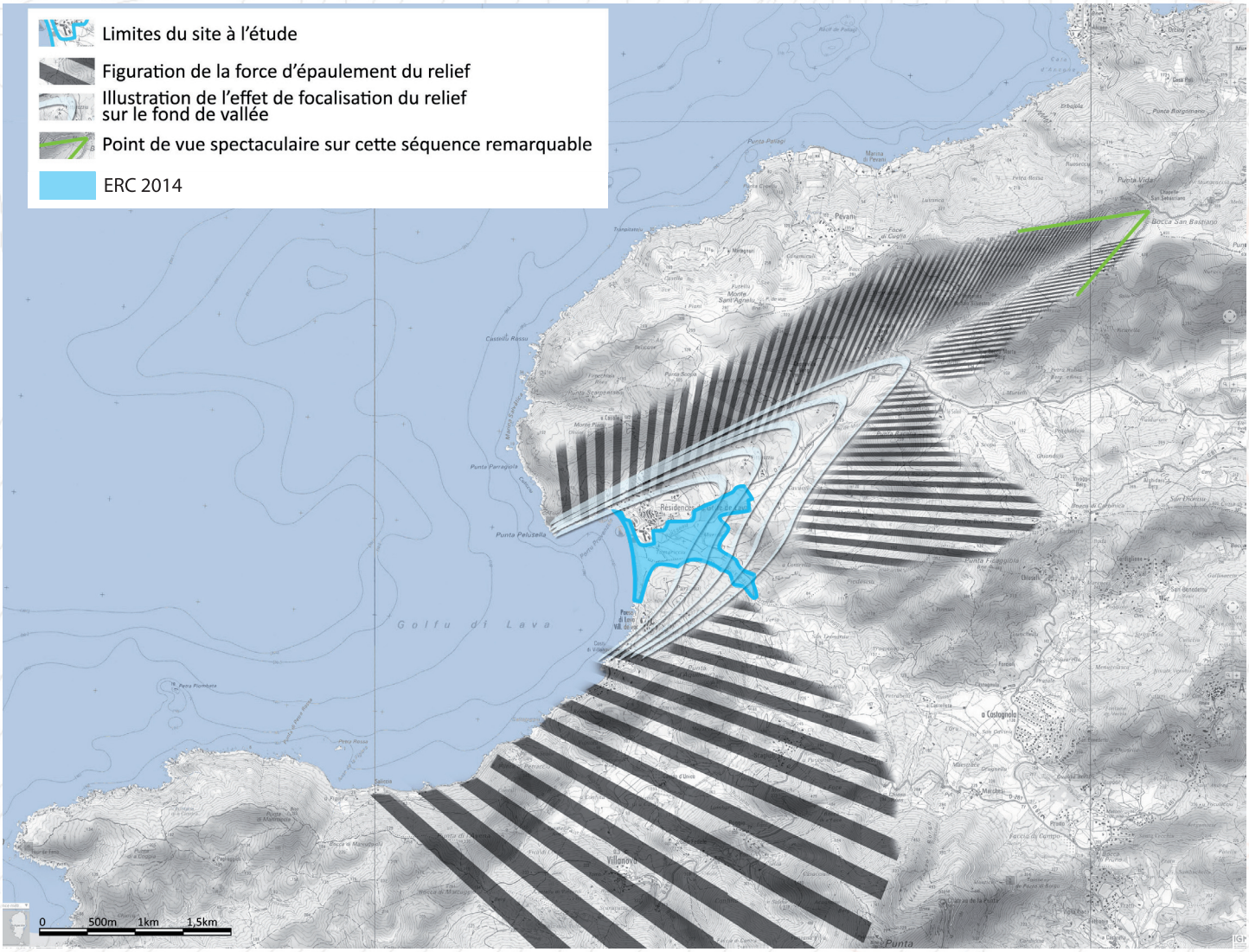



Depuis le Col San Bastianu, l'ERC apparaît en position centrale de l'entonoir formé par le relief. Sa planéité et sa connexion au littoral ajoutent au spectaculaire des obliques dessinées par les crêtes malgré le mitage.

ESPÈCES ET HABITATS REMARQUABLES PRÉSENTS SUR LE SITE

Espèces végétales remarquables	*Euphorbia peplis, Linaria flava, Erodium corsicum, Evax rotundata, Matthiola tricuspidata, Vitex agnus-castus*
Espèces animales remarquables	Amphibiens : Discoglosse sarde Reptiles : Tortue d'Hermann, Cistude d'Europe Insectes : Porte-queue de Corse
Habitats remarquables et code Corine Biotope rattaché	1210 - Végétation annuelle des laissés de mer 1240 - Falaises avec végétation des côtes méditerranéennes avec *Limonium* spp. Endémiques 1430 - Fourrés halonitrophiles (*Pegano-Salsoletea*) 2120 - Dunes mobiles du cordon littoral à *Ammophila arenaria* (dunes blanches) 2230 - Dunes avec pelouses des *Malcolmietalia* 5320 - Formations basses d'euphorbes près des falaises 9320 - Forêts à *Olea* et *Ceratonia*

BIBLIOGRAPHIE

Paysage

DREAL Corse, GARNIER F. (2013) - Atlas des paysages de Corse

DREAL Corse, OEC, STEFANAGGI M.H. (2010) - Bilan - Evaluation - Prospective de la politique des sites protégés au titre de l'article L 341-1 du code de l'environnement en Corse, 266p.

DDTM 2A (2004) - Atlas du Littoral de Corse-du-Sud - 189p.

Ecologie

CBNC (2014), Base de données géoréférencées d'inventaires floristiques de Corse

CBNC (2014), Cartographie des habitats d'intérêt communautaire

DREAL Corse (2014), Base de données OGREVA

DREAL Corse (2014), Cartographie des habitats d'intérêt communautaire

Groupe Chiroptères de Corse (2014), Base de données géoréfencées des gîtes, des corridors migratoires et des sites de reproduction et d'hivernage

DOCOB du site Natura 2000 FR9400595 Isuli Sanguinarii - La Parata - Golfe de Lava.

Géologie

Carte géologique harmonisée d'Info Terre en l'absence de la carte 1/50 000 Sarrola-Carcopino.

Villanova, Aiacciu

Capu di Fenu

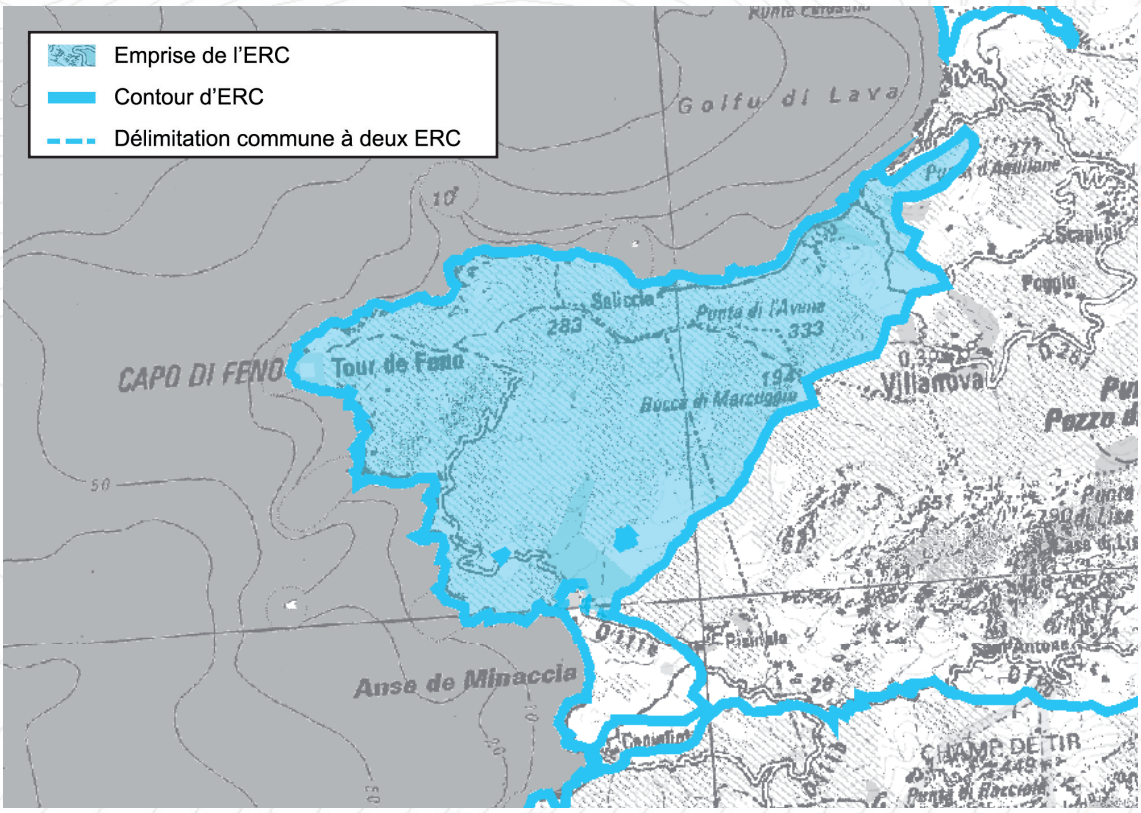



Motifs du classement

Paysage

Le site figure un élément de transition entre le Golfe de Sagone et le Golfe d'Aiacciu. Point d'appel paysager structurant du Golfe de Sagone, il est le siège d'une ambiance de naturalité affirmée

Ecologie

Vaste zone naturelle et sauvage de 1 250 ha, qui abrite des écosystèmes littoraux remarquables en Corse et en Méditerranée, le site accueille une flore remarquable inféodée aux habitats littoraux. C'est également une Zone d'intérêt pour la conservation des oiseaux et la Tortue d'Hermann.

Intérêt culturel

Sites archéologiques ; Tour génoise

Intérêt géologique

Roches métamorphiques et magmatiques plutoniques, failles, dépôts quaternaires.

Collectivité Territoriale de CORSE
Aménagement, Urbanisme, Energie

ESPACES RECENSES AU R. 146-1 DU CU

a) Dunes, landes côtières, plages et lidos, estrans, falaises et abords de celles-ci	X
b) Forêts et zones boisées proches du rivage de la mer et des plans d'eau intérieurs d'une superficie supérieure à 1 000 ha	X
c) Îlots inhabités	X
d) Parties naturelles des estuaires, rias ou abers et des caps	X
e) Marais, vasières, tourbières, plans d'eau, zones humides et milieux temporairement immergés	X
f) Les milieux abritant des concentrations naturelles d'espèces animales ou végétales [...], les zones de repos, de nidification et de gagnage de l'avifaune désignée par la directive européenne n° 79-409 [...]	X
g) Les parties naturelles des sites inscrits ou classés [...] la loi du 2 mai 1930 [...], ainsi que les réserves naturelles instituées en application de la loi n° 76-629 du 10 juillet 1976	
h) Les formations géologiques telles que les gisements de minéraux ou de fossiles, les stratotypes, les grottes ou les accidents géologiques remarquables	X

SYNTHESE DES RAISONS DU CLASSEMENT AU TITRE DU L. 146-6 DU CU

Critères	Désignation	Importance
Présence de Périmètres à Statuts	**SIC FR 9402012 «Capu di Fenu» ;** **En limite du SIC FR9402017 «Golfe d'Aiacciu» et de la ZPS FR94100096 «Isuli Sanguinarii, Golfe d'Aiacciu» ;** Site inscrit des Tours génoises des côtes de Corse ; ZNIEFF 1 «Capu di Fenu, Chênaie et maquis de Saleccia» ; Terrains du Conservatoire du Littoral ; Périmètre d'intervention du Conservatoire du Littoral.	+++
Importance paysagère	Le site à l'étude figure un élément structurant des golfes de Sagone et d'Aiacciu. Massif imposant au paysage homogène (relief et végétation) avançant dans la mer, son caractère isolé et désertique le confine à une impression de bout du monde ; Appartient aux Paysages emblématiques de Corse représenté dans les guides touristiques	+++
Importance écologique	Ce vaste espace naturel présente une diversité d'habitats naturels littoraux qui accueillent plusieurs espèces protégées. Le site abrite ainsi une flore remarquable affiliée aux milieux littoraux (*Isoetes duriaei, Matthiola tricuspidata, Silene velutina, Tamarix africana,* ...) et, positionnée en marge d'une ZPS, figure une zone de nichage pour nombre d'espèces d'oiseaux remarquables (Fauvette sarde, Fauvette pitchou), balbuzard nicheur pêcheur. C'est également une zone d'intérêt pour la Tortue d'hermann, tandis que son rivage accueille la Patelle ferrugineuse C'est enfin une zone de nature remarquable en marge du large bassin de vie ajaccien ;	+++
Importance culturelle patrimoniale	Sites archéologiques notamment antiques et médiévaux. Tour génoise.	++
Eléments géologiques caractéristiques ou remarquables	L'intérêt géologique est moyen	++

CRITERES DE DELIMITATION DU TRACE DE L'ERC

Vallons et rupture de pente	+++
Lignes de crêtes secondaires	+++
Limite espaces artificialisés	++
Périmètres à statuts	++++

Capu di Fenu

MOTIVATIONS DU CLASSEMENT

Approche paysagère :

Le site prend en compte un vaste promontoire rocheux préservé qui constitue le prolongement de la Punta di Lisa culminant à 790 m. Simplement incisée par une petite dépression, liée au ruisseau temporaire de Ficarella, le site est découpé en deux ensembles entre, au Nord, une face très abrupte et, au Sud, un versant à l'inclinaison plus douce qui vient s'épancher en plusieurs petites plages, comme dans la Cala di a Fica. Mise à part cette variable d'inclinaison, le site affiche un profil de pente relativement uniforme.

Tapissé d'un maquis plus ou moins arboré, le paysage est relativement homogène. On note quelques terrains en pâture au Sud. Associé au caractère massif du cap, cette unité de texture tend à assurer un effet de silhouette qui fonde la prégnance du site tant du point de vue du Golfe de Sagone - où le site figure parmi les lointains comme le verrou ultime du Golfe - que depuis les Isuli Sanguinarii et les deux plages de Capu di Fenu.

Quasiment vierge de toute occupation humaine, le site par son échelle imposante, ne voit pas sa naturalité trop remise en cause par le bâti du hameau de Saliccia, peu prégnant depuis le littoral et les quelques éléments de constructions isolés.

Approche écologique :

La diversité des milieux en présence (falaises, chênaie, maquis, sable) fait de ce site un espace remarquable en termes d'intérêt écologique. Plusieurs habitats déterminants (mentionnés dans l'annexe I de la directive Habitats-Faune-Flore) ont été recensés et recouvrent une grande partie de la zone. Le site abrite un cortège floristique intéressant avec notamment *Euphorbia peplis, Isoetes duriaei, Silene velutina, Tamarix africana*, ... Le site présente aussi un intérêt pour l'avifaune nicheuse marine ou rupestre remarquable, comme le Martinet pâle ou le Milan royal et le balbuzard nicheur pêcheur (*Pandion haliactus*) à la directive Oiseaux. Le maquis en présence constitue également une zone d'habitat favorable pour la Tortue d'Hermann. Enfin, la fiche ZNIEFF et le DOCOB du site Natura 2000 renseignent sur la présence de la Patelle ferrugineuse (coquillage protégé).

Bien qu'un peu éloigné du bassin de vie ajaccien, le site n'en figure pas moins une zone de nature remarquable dans un contexte de forte anthropisation des zones littorales. A ce titre, outre sa richesse écologique, il joue un rôle prépondérant dans le maintien des équilibres biologiques.

Approche du patrimoine culturel :

Plusieurs sites, de la Préhistoire au Moyen-Age, ont été inventoriés sur ce territoire, qui était jusqu'au XXe siècle une terre de transhumance des bergers de la haute Gravona. La présence antique est notable.

Une tour génoise a été érigée au XVIe siècle.

Approche géologique :

Le substratum de ce site concerne (1) l'encaissant du batholite sous forme de roches métamorphiques (gneiss à biotite, sillimanite, grenat) et forme les reliefs en arrière de Saliccia : Punta di l'Avena, Bocca di Marcughju, Punta di Ficarella. (2) des roches magmatiques plutoniques de l'intrusion U2 calco-alcaline mise en place entre -305 et -280 Ma. Ainsi, la Tour de Feno est bâtie sur des granites monzonitiques à gros grains. Deux petits affleurements de monzogranite à sphène de l'intrusion U1 mise en place entre -345 et -330 Ma y sont inclus : dans le secteur du hameau de Pagliaghjoli et sur le littoral à Saltatoghju. Entre la Punta di Petracciu et la Punta di Petra Rossa se développent des dépôts quaternaires. A l'Est la limite de ce site correspond à deux ruisseaux, R. de la Confina et R. de la Ficarella dont le lit emprunte une faille passant par la Bocca di Marcughju et qui aboutit dans l'anse de Minaccia.

Activités et pressions anthropiques :
Fréquentation touristique du site (sentier littoral)
Quelques constructions au sein des hameaux de Saliccia et Pagliaghjoli ainsi que quelque maisons éparses, notamment au nord du site entre l'anse de Saleatogliju et Rendenaccia.

Conclusion du classement

Le classement est prononcé au regard de l'intérêt paysager : élément structurant de deux golfes emblématiques de Corse ; et écologique : diversité des milieux en présence, abritant de nombreuses espèces protégées et zone de nature remarquable en marge du bassin de vie ajaccien.

le site est classé en **ESPACE REMARQUABLE DU LITTORAL.**

LOCALISATION DES PÉRIMÈTRES À STATUTS

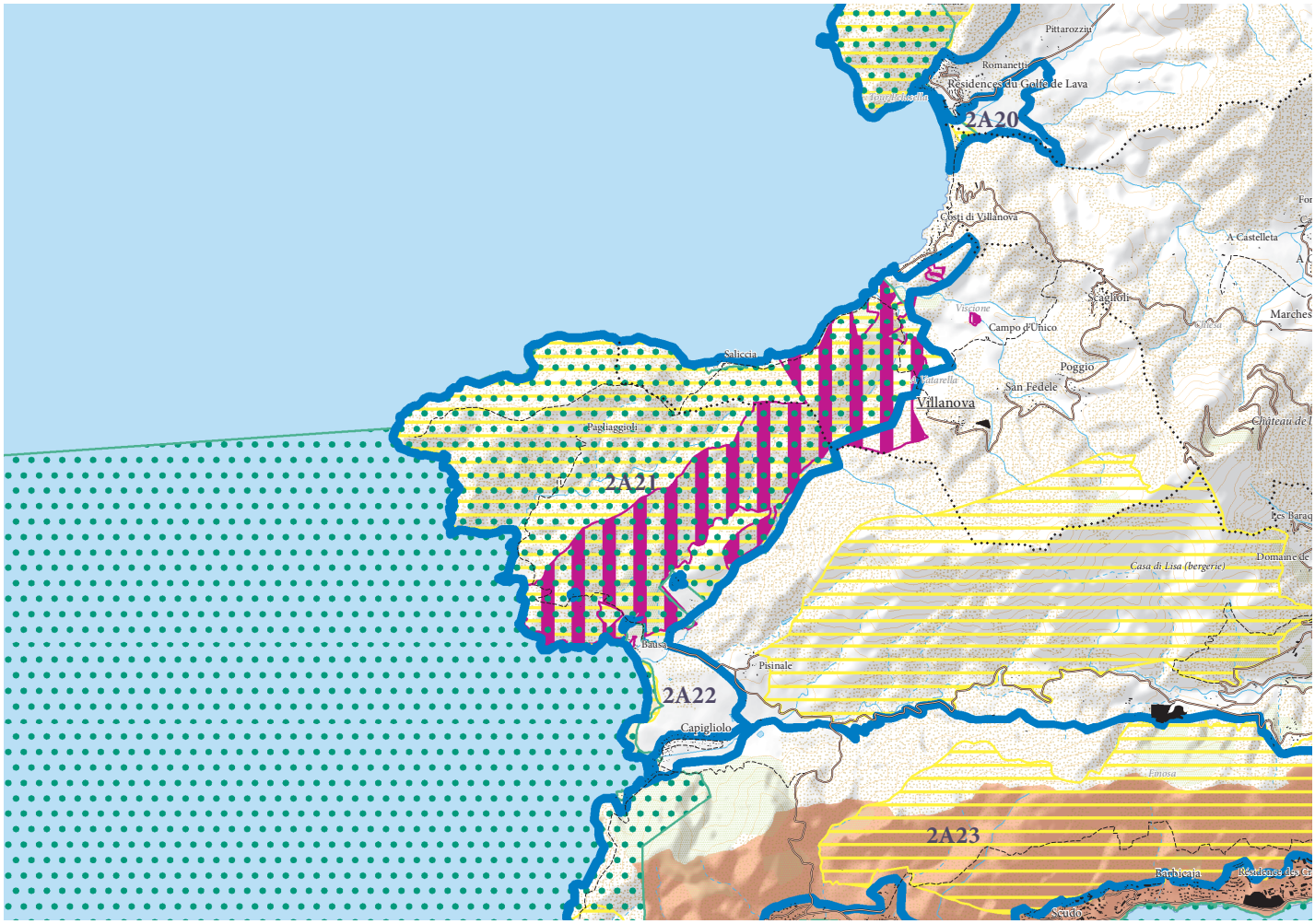

ERC et autres protections environnementales

- Espaces remarquables ou caractéristiques du littoral
- Limites entre les ERC
- Sites classés et sites inscrits
- Protections législatives, réglementaires et ou foncières
- Zone Natura 2000
- ZNIEFF de type I
- Limites de communes

Capu di Fenu

APPROCHE CARTOGRAPHIQUE PAYSAGÈRE

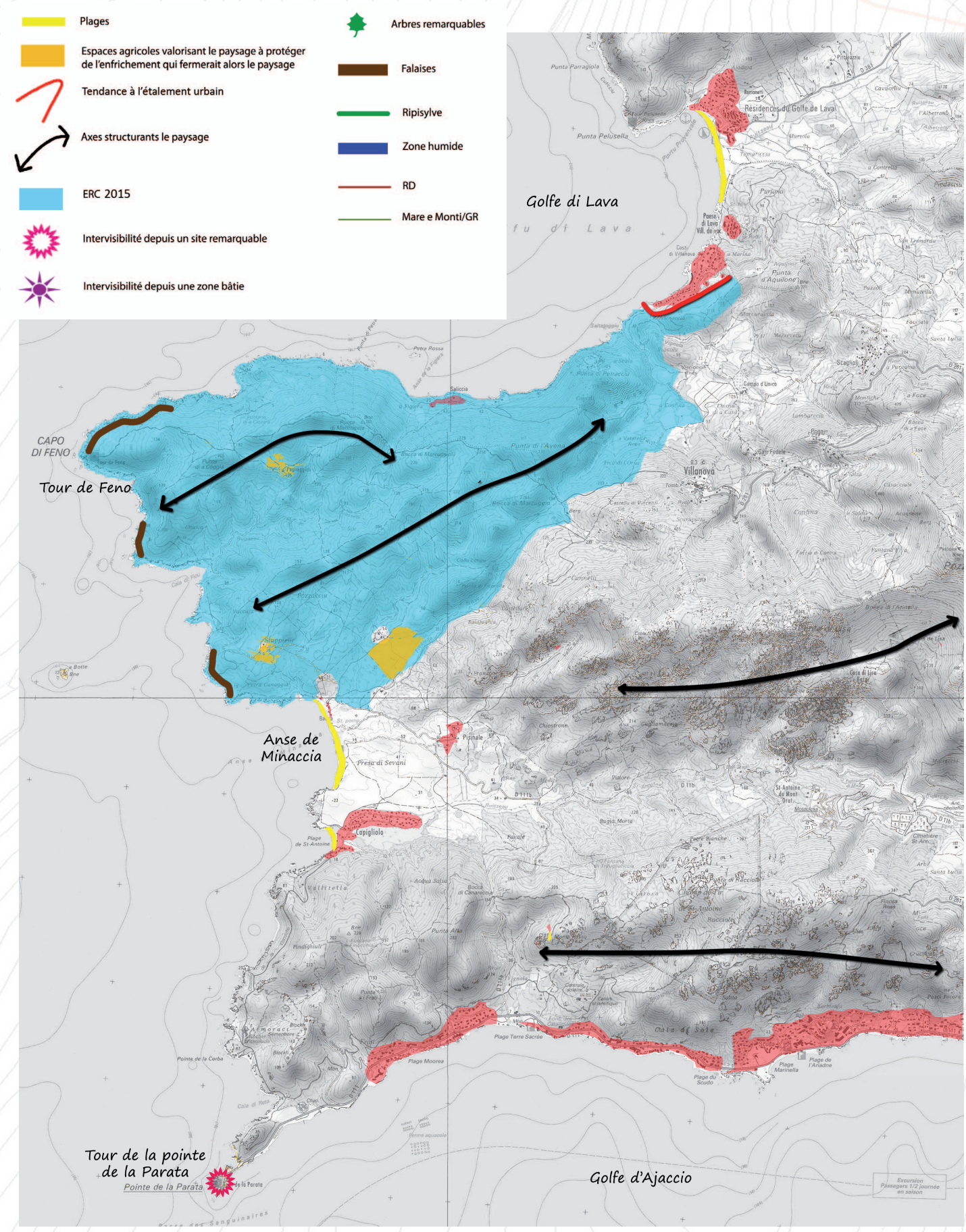

ESPÈCES ET HABITATS REMARQUABLES PRÉSENTS SUR LE SITE

Espèces végétales remarquables	*Erodium corsicum, Isoetes duriaei, Matthiola tricuspidata, Silene velutina, Stachys marrubiifolia, Succowia balearica, Tamarix africana, Vitex agnus-castus*
Espèces animales remarquables	Gastéropodes : Patelle géante Reptiles : Tortue d'Hermann Oiseaux : Martinet pâle, Milan royal, Fauvette sarde, Fauvette pitchou, Faucon pèlerin
Habitats remarquables et code Corine Biotope rattaché	1210 - Végétation annuelle des laissés de mer 1240 - Falaises avec végétation des côtes méditerranéennes avec *Limonium* spp. Endémiques 2110 - Dunes mobiles embryonnaires 2120 - Dunes mobiles du cordon littoral à *Ammophila arenaria* (dunes blanches) 5320 - Formations basses d'euphorbes près des falaises, 5330 - Fourrés thermoméditerranéens et prédésertiques, 6220 - Parcours substeppiques de graminées et annuelles des *Thero-Brachypodietea* 8220 - Pentes rocheuses siliceuses avec végétation chasmophytique 92A0 - Forêts-galeries à *Salix alba* et *Populus alba* 92D0 - Galeries et fourrés riverains méridionaux (*Nerio-Tamaricetea* et *Securinegion tinctoriae*) 9320 - Forêts à *Olea* et *Ceratonia* 9340 - Forêts à *Quercus ilex* et *Quercus rotundifolia*

BIBLIOGRAPHIE

Paysage
DREAL Corse, GARNIER F. (2013) - Atlas des paysages de Corse

DREAL Corse, OEC, STEFANAGGI M.H. (2010) - Bilan - Evaluation - Prospective de la politique des sites protégés au titre de l'article L 341-1 du code de l'environnement en Corse, 266p.

DDTM 2A (2004) - Atlas du Littoral de Corse-du-Sud - 189p.

Ecologie
CBNC (2014), Base de données géoréférencées d'inventaires floristiques de Corse

CBNC (2014), Cartographie des habitats d'intérêt communautaire

DREAL Corse (2014), Base de données OGREVA

DREAL Corse (2014), Cartographie des habitats d'intérêt communautaire

Groupe Chiroptères de Corse (2014), Base de données géoréfencées des gîtes, des corridors migratoires et des sites de reproduction et d'hivernage

Géologie
ROSSI Ph., ROUIRE J., BONIN B., CONCHON O., GAUTHIER A., LOYE-PILOT M.D. (1984) - Carte géol. France (1/50000), feuille Aiacciu (1120). Orléans : BRGM. Notice explicative par: Ph. Rossi, J. Rouire et coll. (1986), 44p.

ROSSI PH., ROUIRE J. et coll. (1986) – Notice explicative, Carte géol France (1/50 000) feuille Aiacciu (1120). Orléans : BRGM, 44p. Carte géologique par Ph. Rossi, J. Rouire, B. Bonin, O. Conchon, A. Gauthier, M.D. Loÿe-Pilot (1984)

Anse de Minaccia

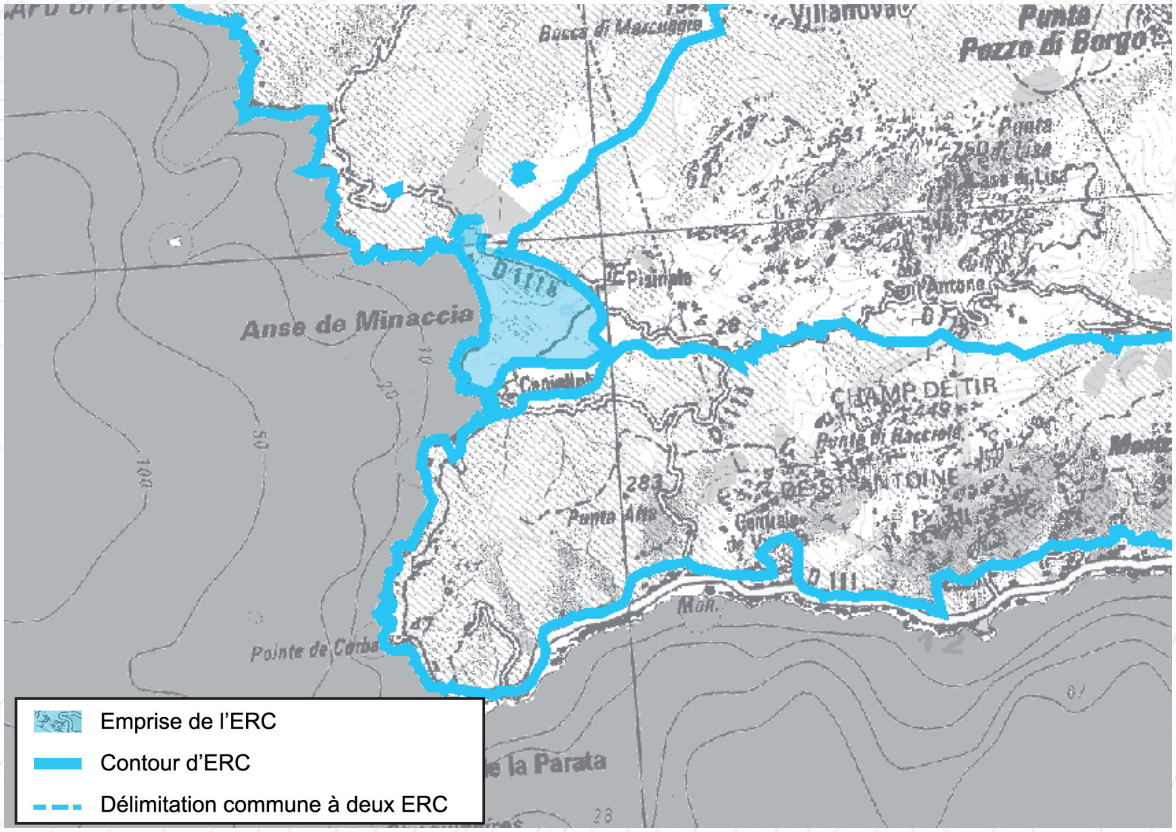



Paysage

Abritant une dune imposante surplombant la plage, le site figure l'élément paysager remarquable de l'anse de Minaccia. L'association plage/plaine pastorale et promontoire rocheux, qu'il prend en compte, se décrit au sein d'une fresque paysagère remarquable qui structure le fond de baie. S'en dégage une ambiance d'espace préservé

Motifs du classement

Ecologie

Le site abrite une flore remarquable associée au milieu dunaire. L'espace fait figure de petite zone de nature remarquable en marge du bassin de vie ajaccien

Intérêt géologique

Roche magmatique plutonique et dépôts quaternaires: sables éoliens. Formation dunaire relique entre Calvi et Tizzà.

Collectivité Territoriale de CORSE
Aménagement, Urbanisme, Energie
Acconciu, Urbanisimu, Energia

ESPACES RECENSES AU R. 146-1 DU CU

a) Dunes, landes côtières, plages et lidos, estrans, falaises et abords de celles-ci	X
b) Forêts et zones boisées proches du rivage de la mer et des plans d'eau intérieurs d'une superficie supérieure à 1 000 ha	X
c) Îlots inhabités	
d) Parties naturelles des estuaires, rias ou abers et des caps	
e) Marais, vasières, tourbières, plans d'eau, zones humides et milieux temporairement immergés	X
f) Les milieux abritant des concentrations naturelles d'espèces animales ou végétales [...], les zones de repos, de nidification et de gagnage de l'avifaune désignée par la directive européenne n° 79-409 [...]	X
g) Les parties naturelles des sites inscrits ou classés [...] la loi du 2 mai 1930 [...], ainsi que les réserves naturelles instituées en application de la loi n° 76-629 du 10 juillet 1976	
h) Les formations géologiques telles que les gisements de minéraux ou de fossiles, les stratotypes, les grottes ou les accidents géologiques remarquables	X

SYNTHESE DES RAISONS DU CLASSEMENT AU TITRE DU L. 146-6 DU CU

Critères	Désignation	Importance
Présence de Périmètres à Statuts	**SIC FR 9402012 «Capu di Fenu» ;** **En limite du SIC FR9402017 «Golfe d'Aiacciu» et de la ZPS FR94100096 «Iles Sanguinaires, Golfe d'Aiacciu» ;** ZNIEFF 1 (940014119) «Anse de Minaccia» ; Périmètre d'intervention du Conservatoire du Littoral.	+++
Importance paysagère	Présence d'une dune surplombant la plage qui fait figure d'élément paysager remarquable de l'anse de Minaccia. Le site prend en compte un paysage de vallée, support d'activités pastorales, qui offre une respiration paysagère entre le Capu Di Fenu et la Pointe de la Parata.	+++
Importance écologique	Petite zone de nature remarquable en marge du bassin de vie ajaccien, le site abrite une flore remarquable associée aux milieux dunaires : *Euphorbia peplis, Charybdis maritima, Anchusa crispa, Evax rotundata.* Positionné en marge d'une ZPS, le site englobe le fourré en arrière-plage qui présente un intérêt pour plusieurs espèces d'oiseaux remarquables, telles la Fauvette sarde et la Fauvette pitchou.	+++
Importance culturelle patrimoniale	Néant en l'état actuel des connaissances.	
Eléments géologiques caractéristiques ou remarquables	L'intérêt géologique est moyen. Sables éoliens quaternaires, formation relique entre Calis et Tizzà;	++

CRITERES DE DELIMITATION DU TRACE DE L'ERC

Entité paysagère	+++
Eloignement à la mer	+++
Périmètres à statuts	+
Limite espaces artificialisés	+++

Anse de Minaccia

MOTIVATIONS DU CLASSEMENT

Approche paysagère :

Le site recoupe la zone de plage et la bande rétro-littorale agricole de Minaccia. Le complexe ainsi formé se détâche de l'ensemble des versants périphériques par sa différences de teintes, de textures et de formes.

Ainsi, les plages de sable fin de Saliccia (ou grand Capu) et de Saint Antoine forment un long cordon sableux de 150 m, simplement interrompu par un petit promontoire qui, s'il n'est pas spectaculaire, contribue à dynamiser la perception du paysage. En arrière-plage, la vaste étendue de plaine remonte doucement vers le fond de la vallée de St Antoine, encaissée entre le chaînon de la Lisa (650 à 780 m d'altitude) et le chaînon du Salariu (400 à 500 m d'altitude). Large d'un kilomètre environ, la partie de cette plaine agricole prise en compte par le site, vient créer, au contact du littoral, une ouverture visuelle qui, complémentaire au linéaire de plage, vient assurer l'identité singulière du paysage.

A noter, plage et arrière-plage sont séparées par une dune de 6 à 7 m. Il s'agit là de l'unique véritable formation dunaire existante à proximité d'Aiacciu, et subsistante entre Calvi et Tizzà. Imposante à l'échelle de l'anse, cette dune fait figure d'élément paysager remarquable.

Approche écologique :

La zone est constituée d'une plage et d'une arrière plage composant un vaste complexe dunaire. La dune sableuse renferme outre ses qualités esthétiques, le fourré littoral en présence abrite une flore remarquable *: Euphorbia peplis, Matthiola tricuspidata, Silene corsica, Tamarix africana*. L'un des objectifs prioritaires du DOCOB est de restaurer et protéger les habitats littoraux mis à mal sous la pression d'une fréquentation humaine trop prégnante (restaurants de plage, ...).

Situé à proximité d'une zone de constructions diffuses et présentant un intérêt de fréquentation (plage), le site est soumis à une pression anthropique. A proximité d'une ZPS (Natura 2000), le site figure une zone de refuge remarquable pour l'avifaune (Pie grièche à tête rousse, Fauvette sarde, ...).

Faucon pèlerin nicheur : un couple (donnée DREAL 2015), *Falco peregrinus* (directive Oiseaux)

Aigrette garzette: un couple, *Egretta garzetta* (directive Oiseaux)

Approche du patrimoine culturel :
Néant en l'état actuel des connaissances.

Approche géologique :

Le substratum de ce site est constitué principalement de roches magmatiques plutoniques de l'intrusion calco-alcaline U2 mise en place entre -305 et -280 Ma. Des sables éoliens quaternaires tapissent le fond de l'anse de Minaccia et de la plage de Saint Antoine en arrière du cordon littoral actuel. Dans la plaine littorale de la Ficarella et du ruisseau de Saint Antoine on trouve des limons de fond de vallée.

Activités et pressions anthropiques :
Forte fréquentation touristique du site (attrait des plages), léger mitage par constructions éparses. Paillotes.
Activités pastorales.

Conclusion du classement

Le classement est prononcé au regard de la qualité paysagère du site : dune remarquable tapissant le fond de l'anse de Minaccia, plaine agricole créant une respiration paysagère; et de l'intérête écologique : habitats dunaires remarquables et zone de nature remarquable en marge du bassin de vie ajaccien.

le site est classé en **ESPACE REMARQUABLE DU LITTORAL.**

LOCALISATION DES PÉRIMÈTRES À STATUTS

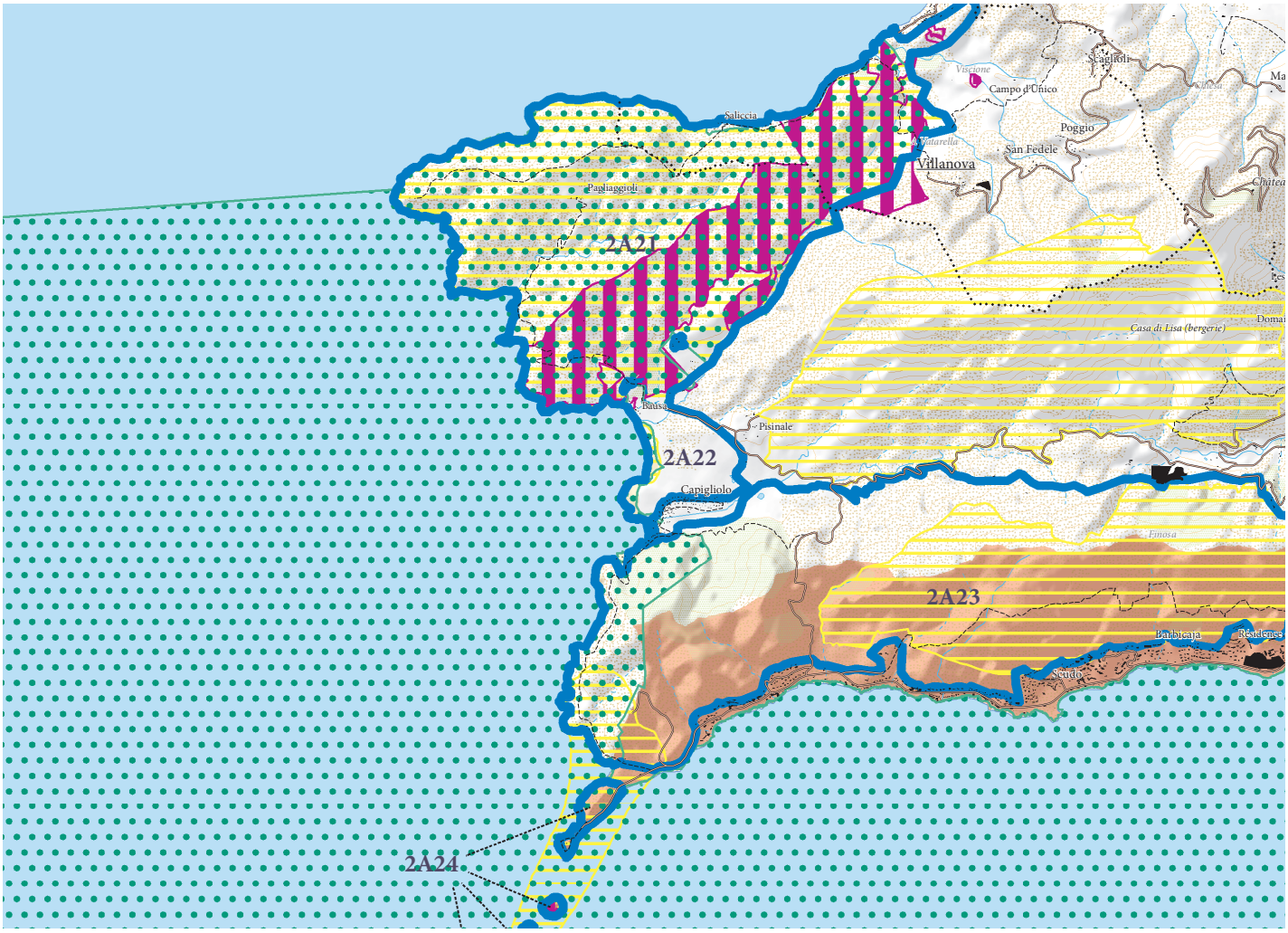

ERC et autres protections environnementales

- Espaces remarquables ou caractéristiques du littoral
- Limites entre les ERC
- Sites classés et sites inscrits
- Protections législatives, réglementaires et ou foncières
- Zone Natura 2000
- ZNIEFF de type I
- Limites de communes

APPROCHE CARTOGRAPHIQUE PAYSAGÈRE

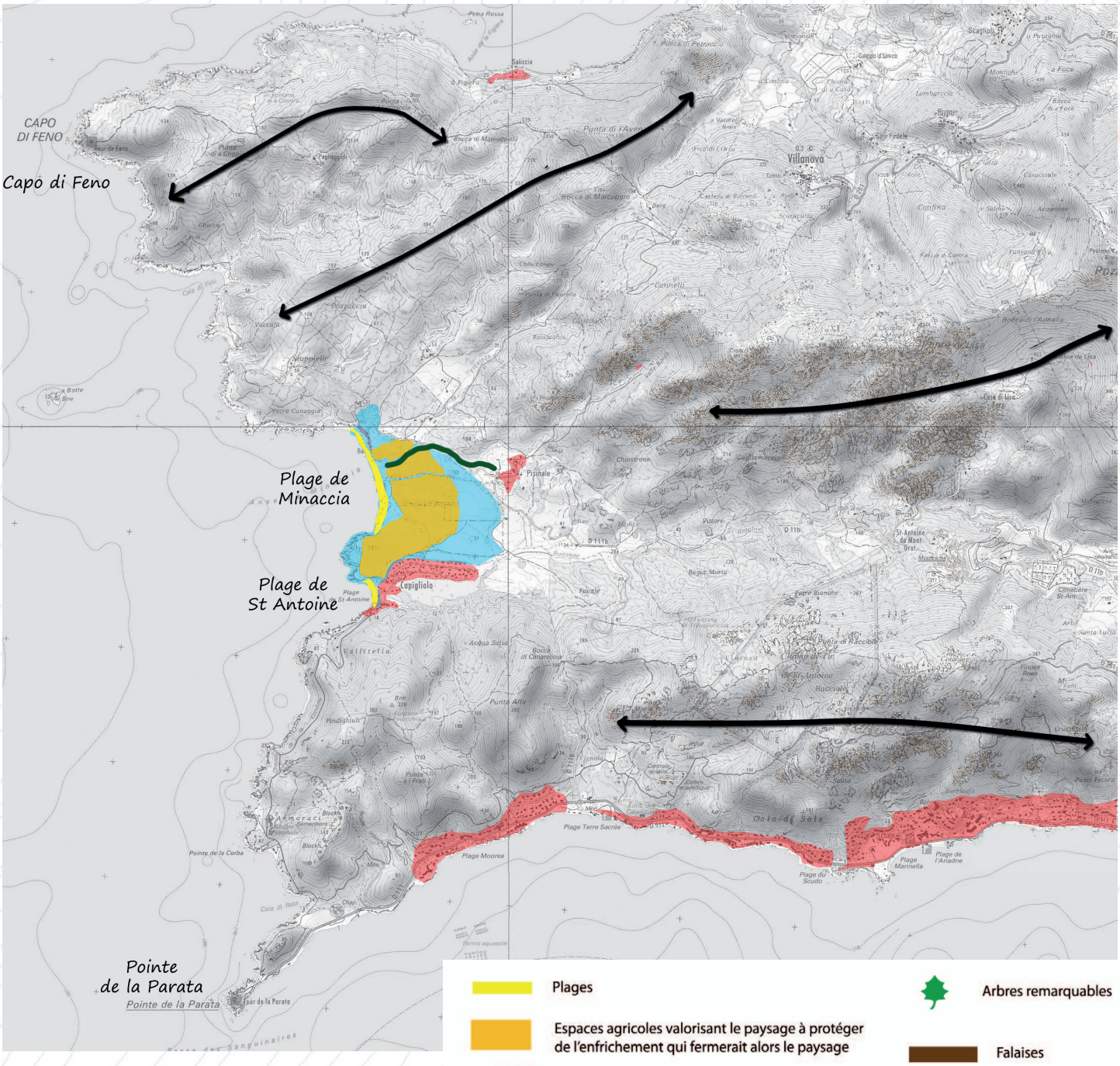

ESPÈCES ET HABITATS REMARQUABLES PRÉSENTS SUR LE SITE

Espèces végétales remarquables	*Anchusa crispa, Euphorbia peplis, Evax rotundata, Matthiola tricuspidata, Silene corsica, Tamarix africana, Urginea maritima.*
Espèces animales remarquables	Oiseaux : Aigrette garzette, Alouette calandrelle, Alouette lulu, Faucon pèlerin, Fauvette sarde, Pie grièche à tête rousse, . Reptiles : Tortue d'Hermann Insectes : porte-queue de Corse
Habitats remarquables et code Corine Biotope rattaché	1210 - Végétation annuelle des laissés de mer 1240 - Falaises avec végétation des côtes méditerranéennes avec *Limonium* spp. Endémiques 2110 - Dunes mobiles embryonnaires 2120 - Dunes mobiles du cordon littoral à *Ammophila arenaria* (dunes blanches) 5330 - Fourrés thermoméditerranéens et prédésertiques 6220 - Parcours substeppiques de graminées et annuelles des *Thero-Brachypodietea* 8220 - Pentes rocheuses siliceuses avec végétation chasmophytique

BIBLIOGRAPHIE

Paysage
DREAL Corse, GARNIER F. (2013) - Atlas des paysages de Corse

DREAL Corse, OEC, STEFANAGGI M.H. (2010) - Bilan - Evaluation - Prospective de la politique des sites protégés au titre de l'article L 341-1 du code de l'environnement en Corse, 266p.

DDTM 2A (2004) - Atlas du Littoral de Corse-du-Sud - 189p.

Ecologie
CBNC (2014), Base de données géoréférencées d'inventaires floristiques de Corse

CBNC (2014), Cartographie des habitats d'intérêt communautaire

DREAL Corse (2014), Base de données OGREVA

DREAL Corse (2014), Cartographie des habitats d'intérêt communautaire

Groupe Chiroptères de Corse (2014), Base de données géoréfencées des gîtes, des corridors migratoires et des sites de reproduction et d'hivernage

Géologie
ROSSI Ph., ROUIRE J., BONIN B., CONCHON O., GAUTHIER A., LOYE-PILOT M.D. (1984) - Carte géol. France (1/50000), feuille Aiacciu (1120). Orléans : BRGM. Notice explicative par: Ph. Rossi, J. Rouire et coll. (1986), 44p.

ROSSI PH., ROUIRE J. et coll. (1986) – Notice explicative, Carte géol France (1/50 000) feuille Aiacciu (1120). Orléans : BRGM, 44p. Carte géologique par Ph. Rossi, J. Rouire, B. Bonin, O. Conchon, A. Gauthier, M.D. Loÿe-Pilot (1984)

Chaînon du Salariu

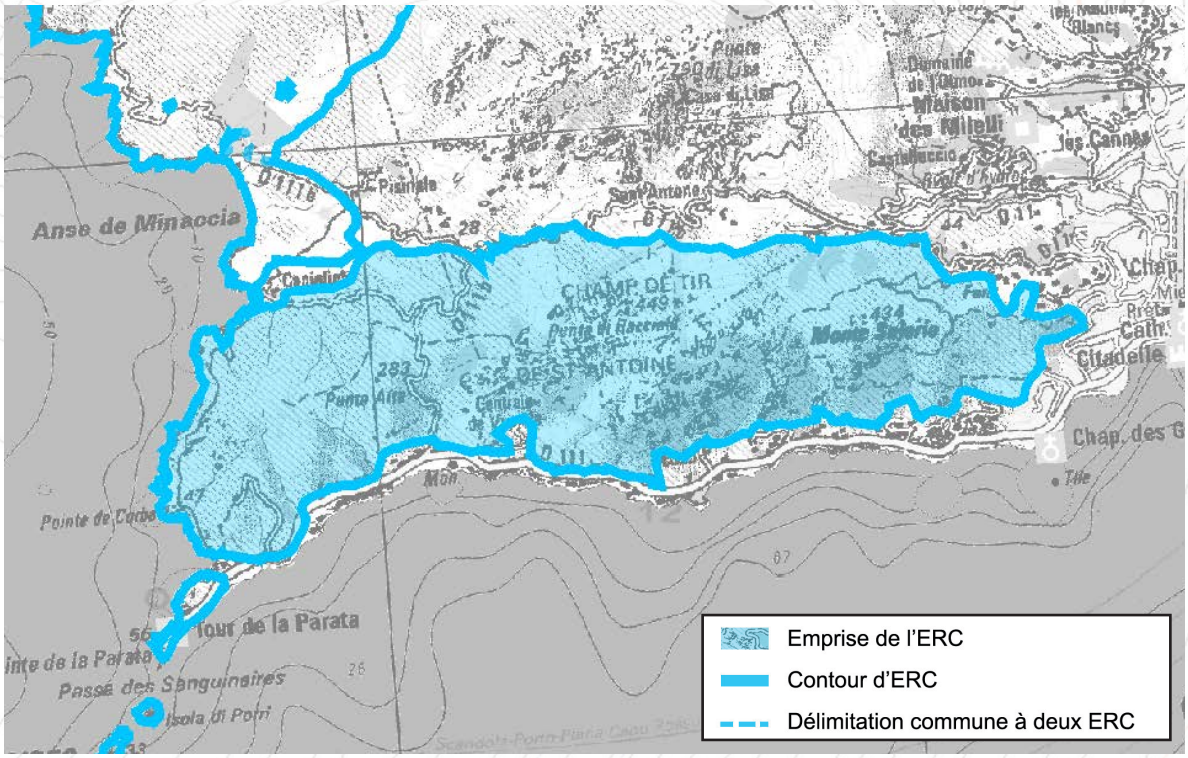





Paysage

Le site prend en compte le massif structurant la rive Nord du Golfe d'Aiacciu. Vaste étendue naturelle, il impose une frontière qui lisse la silhouette urbaine. Il est composé de boisements littoraux homogènes

Motifs du classement

Ecologie

Le site est constitué d'un vaste espace naturel préservé de 1 750 ha aux portes d'Aiacciu, jouant un rôle dans le maintien des équilibres biologiques et les interfaces avec l'ensemble « Capu Di Fenu et Monti Pozzo di Borgo» au Nord, inventorié ZNIEFF de type I. Il abrite une flore remarquable.

Intérêt culturel

Sites archéologiques.

Intérêt géologique

Roche métamorphique et roches magmatiques plutoniques.

Collectivité Territoriale de CORSE
Aménagement, Urbanisme, Energie

ESPACES RECENSES AU R. 146-1 DU CU

a) Dunes, landes côtières, plages et lidos, estrans, falaises et abords de celles-ci	
b) Forêts et zones boisées proches du rivage de la mer et des plans d'eau intérieurs d'une superficie supérieure à 1 000 ha	X
c) Îlots inhabités	
d) Parties naturelles des estuaires, rias ou abers et des caps	X
e) Marais, vasières, tourbières, plans d'eau, zones humides et milieux temporairement immergés	X
f) Les milieux abritant des concentrations naturelles d'espèces animales ou végétales [...], les zones de repos, de nidification et de gagnage de l'avifaune désignée par la directive européenne n° 79-409 [...]	X
g) Les parties naturelles des sites inscrits ou classés [...] la loi du 2 mai 1930 [...], ainsi que les réserves naturelles instituées en application de la loi n° 76-629 du 10 juillet 1976	X
h) Les formations géologiques telles que les gisements de minéraux ou de fossiles, les stratotypes, les grottes ou les accidents géologiques remarquables	X

SYNTHESE DES RAISONS DU CLASSEMENT AU TITRE DU L. 146-6 DU CU

Critères	Désignation	Importance
Présence de Périmètres à Statuts	**SIC FR 9402012 «Capu di Fenu» ;** **En limite du SIC FR9402017 «Golfe d'Aiacciu» et de la ZPS FR94100096 «Iles Sanguinaires, Golfe d'Aiacciu» ;** Site inscrit «Golfe d'Aiacciu-Rive Nord» ; 2 ZNIEFF 1 (940014131) « Isuli Sanguinarii, Punta di a Parata «, «(940013186) «Aiacciu, Sant'Antonu, Monti Salariu, Scudu» ; En limite de la réserve de chasse marine du golfe d'Aiacciu ; Périmètre d'intervention du Conservatoire du Littoral (petite partie au Nord).	+++
Importance paysagère	Prise en compte d'importants boisements littoraux homogènes. Figure un massif structurant à l'échelle du Golfe d'Aiacciu et apportant une très forte naturalité dans un contexte d'urbanisation du littoral.	+++
Importance écologique	Zone d'intérêt pour l'avifaune, les reptiles et la flore. Site jouant un rôle dans le maintien des liaisons écologiques à l'Ouest d'Aiacciu	++
Importance culturelle patrimoniale	Nombreux sites archéologiques de la préhistoire au Moyen Age. Territoire pastoral jusqu'au XXe siècle.	++
Eléments géologiques caractéristiques ou remarquables	L'intérêt géologique est moyen. Site de contact gneiss-granite.	++

CRITERES DE DELIMITATION DU TRACE DE L'ERC

Périmètres à statuts	++++
Lignes de crêtes principales	+++

Chaînon du Salariu

MOTIVATIONS DU CLASSEMENT

Approche paysagère :

Le site à l'étude s'étend d'Ouest en Est de la pointe de la Corba jusqu'au quartier des Bois des Anglais à Aiacciu. Il est scindé en deux par le vallon de Vignola :

- à l'Ouest, c'est un paysage de maquis au relief plus doux, les promontoires ne s'érigeant pas au-delà de 250 m. Cette partie du site accueille quelques cabanons et le chemin de la Corniche. En position de cap, il figure un élément de repère visuel dans l'entrée du golfe d'Aiacciu depuis le large ;

- à l'Est, le massif du Salariu jouxte la ville d'Aiacciu. Son versant Sud présente des pentes abruptes tapissées de boisements de chênes verts tandis qu'au Nord, les pentes plus régulières accueillent un maquis bas arboré. Le Monti Salariu culmine à 528 m et, grâce au Sentier des Crêtes menant jusqu'à ses hauteurs, offre un panorama remarquable sur le Golfe d'Aiacciu.

Très étendu (long de 5 kms) et imposant, cet ensemble renvoie à une image de nature préservée qui contraste avec l'urbanisation linéaire développée le long de la route des Sanguinarii. A l'échelle éloignée, cette masse verte homogène, qui dialogue avec le linéaire construit qui la longe en bordure du rivage, figure un élément structurant du Golfe d'Aiacciu dont il constitue la limite nord, face à Capu di Muru. A l'échelle rapprochée, la domination du site, assise par le surplomb uniforme de ses teintes prédominantes (entre végétal et minéral), contribue à atténuer un peu la prégnace des motifs bâtis pour former un ensemble où crêtes et mer échangent librement par-dessus la tâche urbaine.

La force du site tient donc dans sa capacité à maintenir un référentiel d'échelle qui tend à relèguer le bâti au second plan.

Approche écologique :

Sur le plan écologique, la zone présente un intérêt pour les oiseaux (Engoulevent d'Europe, Venturon corse, Fauvette sarde, Milan royal, Aigrette garzette, ...) et les reptiles (Hémidactyle verruqueux, Tortue d'Hermann, Phyllodactyle d'Europe). Elle abrite aussi diverses stations d'espèces végétales rares et protégées (*Asplenium obovatum, Charybdis maritima*...) dont certaines sont liées aux microclimats induits par de petits barrages anciennement construits dans les vallons pour irriguer les jardins.

En marge du Golfe d'Aiacciu, protégé par Natura 2000 au titre des Directives Oiseaux et Habitats-Faune-Flore, et à proximité de la ville d'Aiacciu, le site constitue une zone refuge de fort intérêt pour l'avifaune (repos, déplacement, alimentation). Le site joue également un rôle certain dans le maintien des équilibres biologiques, faisant partie de la liaison écologique de l'Ouest Ajaccien, s'étendant de Capu di Fenu aux portes de la ville d'Aiacciu par le Monti Pozzo di Borgo.

Approche du patrimoine culturel :

La crête de la ville d'Aiacciu à a Parata a été occupée dès la préhistoire. Plusieurs sites préhistoriques, notamment des habitats fortifiés de l'Age du Bronze, ont été inventoriés. Plusieurs chapelles romanes attestent de la forte fréquentation des lieux au Moyen Age. Il s'agit d'un territoire pastoral occupé jusqu'au XXe siècle durant l'hiver.

Approche géologique :

Le substratum de ce site est composé de roche métamorphique (gneiss) correspondant à l'encaissant du batholite et de roches magmatiques plutoniques (granites et gabbro) essentiellement de l'intrusion calco-alcaline U2 mise en place entre -355 et -280 millions d'années. La route D111b montre le contact gneiss-granite et traverse tout l'affleurement de gneiss que l'on voit à Bocca di Canareccia et Punta Alta. Dans la partie ouest de l'ER affleurent en littoral des gabbros et un granite leucocrate qui donne, à la différence du gabbro, des reliefs vigoureux. En témoignent le Rocher d'escalade et toute la ligne de crêtes du centre à l'Est de l'ER : Monti Rossu, Punta di Racciole, Monti Salariu. Au Nord de Scuddu, un granite monzonitique à grain fin a été exploité en carrière. Enfin, au lieu dit Spinosi à l'Ouest de la ville d'Aiacciu, la roche qui affleure, de teinte gris-bleu est un monzogranite à sphène de l'intrusion magnésio-potassique U1 mise en place entre -345 et -330 millions d'années.

Activités et pressions anthropiques :
Fréquentation touristique du site (sentier des crêtes, chemin de la Corniche) et de ses abords (route des Sanguinari, plages d'Aiacciu).
Zone ponctuelle de pâture. Zone ponctuelle de vélo et moto.
Zone de forte pression d'urbanisation.

Conclusion du classement

Encadrant l'un des golfes les plus emblématiques de Corse, le site présente un très fort intérêt paysager justifiant sa protection. Aux portes d'Aiacciu, le site affiche par ailleurs une très forte naturalité, qui lui permet de figurer une zone refuge pour de nombreuses espèces.

le site est classé en **ESPACE REMARQUABLE DU LITTORAL.**

LOCALISATION DES PÉRIMÈTRES À STATUTS

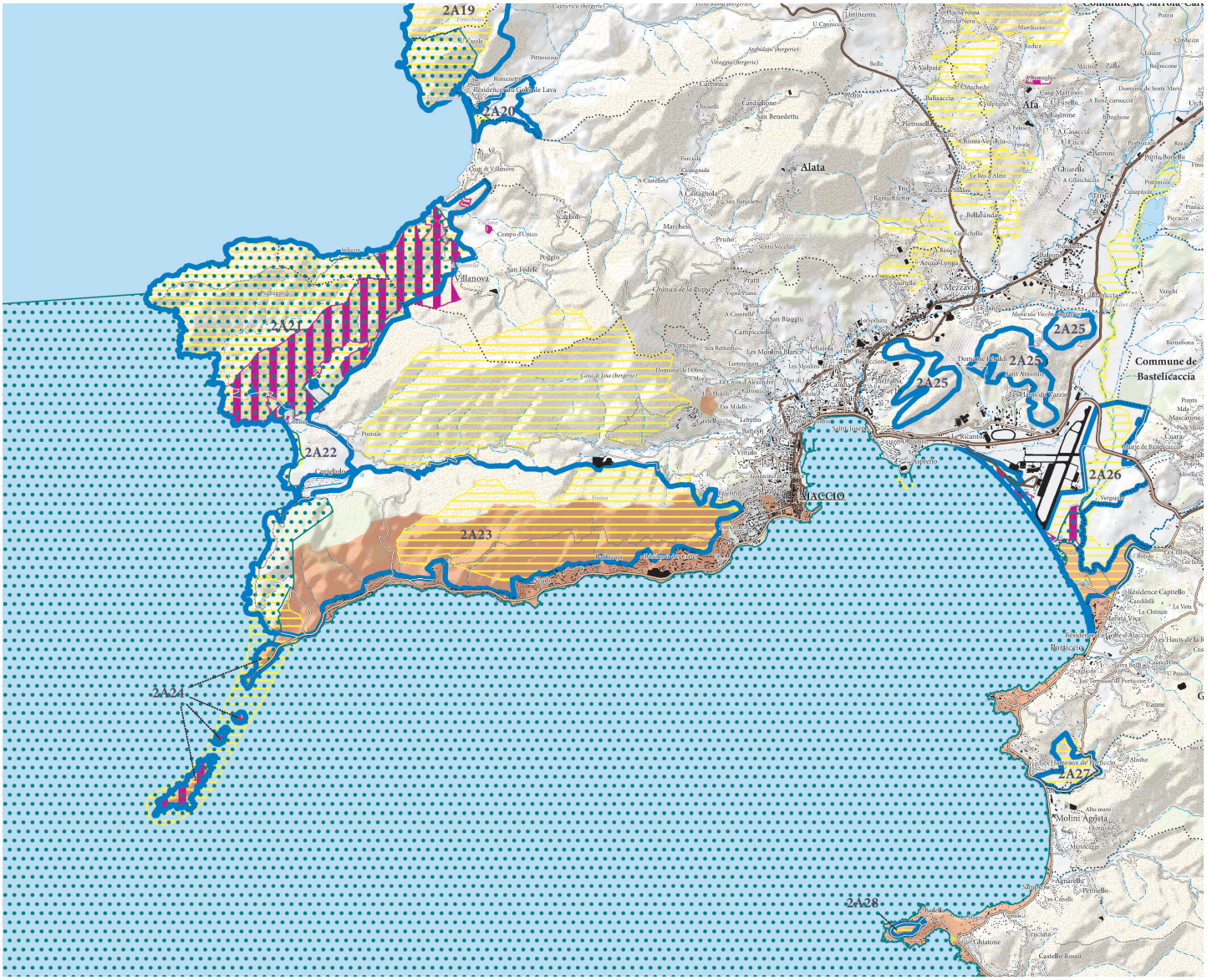

ERC et autres protections environnementales

- Espaces remarquables ou caractéristiques du littoral
- Limites entre les ERC
- Sites classés et sites inscrits
- Protections législatives, réglementaires et ou foncières
- Zone Natura 2000
- ZNIEFF de type I
- Limites de communes

Chaînon du Salariu

APPROCHE CARTOGRAPHIQUE PAYSAGÈRE

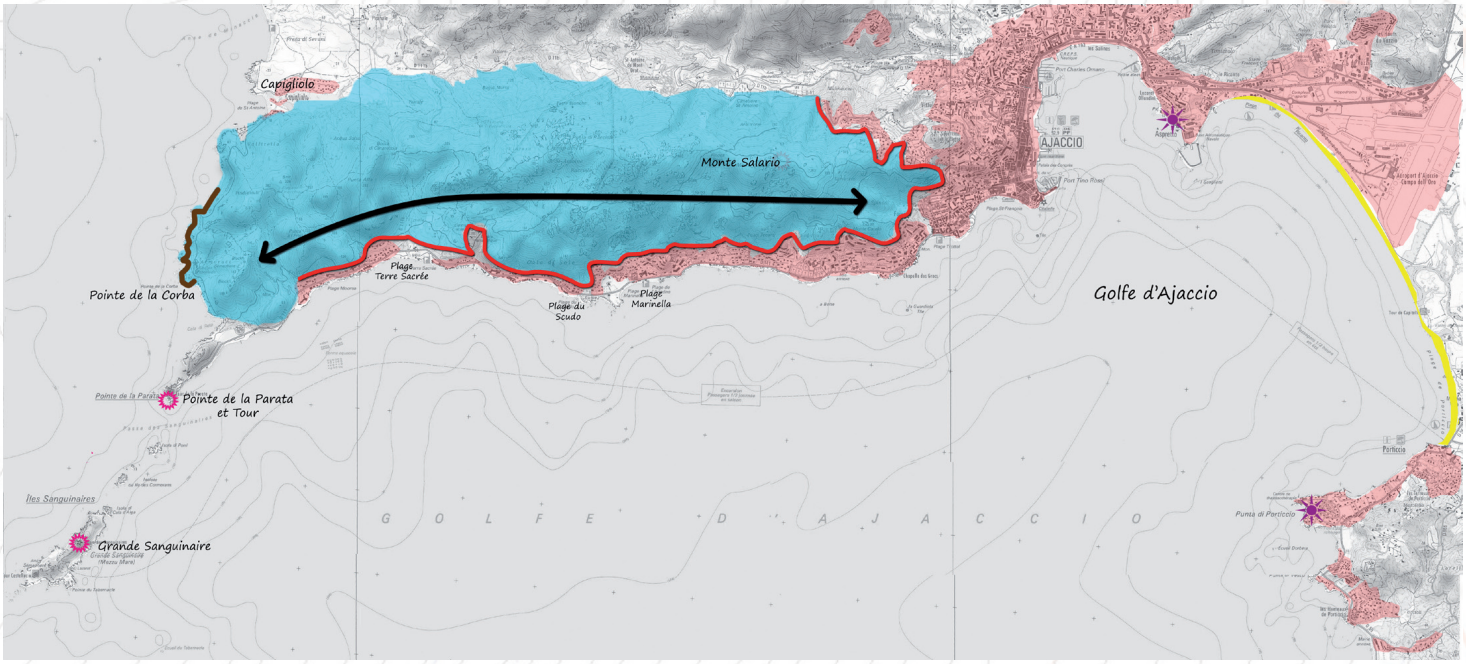

- Plages
- Espaces agricoles valorisant le paysage à protéger de l'enfrichement qui fermerait alors le paysage
- Tendance à l'étalement urbain
- Axes structurants le paysage
- ERC 2015
- Intervisibilité depuis un site remarquable
- Intervisibilité depuis une zone bâtie
- Arbres remarquables
- Falaises
- Ripisylve
- Zone humide
- RD
- Mare e Monti/GR

ESPÈCES ET HABITATS REMARQUABLES PRÉSENTS SUR LE SITE

Espèces végétales remarquables	*Asplenium obovatum, Charybdis maritima, Convolvulus siculus, Cosentinia vellea, Euphorbia dendroides, Leucojum roseum, Serapias neglecta, Succowia balearica*
Espèces animales remarquables	Oiseaux : Pipit rousseline, Engoulevent d'Europe, Venturon corse, Grand Corbeau, Faucon pèlerin, Alouette lulu, Milan royal, Monticole bleu, Hirondelle de rochers, Roitelet triple bandeau, Fauvette sarde, Fauvette pitchou Amphibiens : Discoglosse sarde Reptiles : Phyllodactyle d'Europe, Hémidactyle verruqueux, Tortue d'Hermann
Habitats remarquables et code Corine Biotope rattaché	5210 Matorrals arborescents à *Juniperus* spp. 5330 Fourrés thermophiles à Euphorbe 8220 Pentes rocheuses siliceuses avec végétation chasmophytique 9320 Forêts à *Olea* et *Ceratonia*

BIBLIOGRAPHIE

Paysage
DREAL Corse, GARNIER F. (2013) - Atlas des paysages de Corse

DREAL Corse, OEC, STEFANAGGI M.H. (2010) - Bilan - Evaluation - Prospective de la politique des sites protégés au titre de l'article L 341-1 du code de l'environnement en Corse, 266p.

DDTM 2A (2004) - Atlas du Littoral de Corse-du-Sud - 189p.

Ecologie
CBNC (2014), Base de données géoréférencées d'inventaires floristiques de Corse

CBNC (2014), Cartographie des habitats d'intérêt communautaire

DREAL Corse (2014), Base de données OGREVA

DREAL Corse (2014), Cartographie des habitats d'intérêt communautaire

Groupe Chiroptères de Corse (2014), Base de données géoréfencées des gîtes, des corridors migratoires et des sites de reproduction et d'hivernage

Géologie
ROSSI Ph., ROUIRE J., BONIN B., CONCHON O., GAUTHIER A., LOYE-PILOT M.D. (1984) - Carte géol. France (1/50000), feuille Aiacciu (1120). Orléans : BRGM. Notice explicative par: Ph. Rossi, J. Rouire et coll. (1986), 44p.

ROSSI PH., ROUIRE J. et coll. (1986) – Notice explicative, Carte géol France (1/50 000) feuille Aiacciu (1120). Orléans : BRGM, 44p. Carte géologique par Ph. Rossi, J. Rouire, B. Bonin, O. Conchon, A. Gauthier, M.D. Loÿe-Pilot (1984)

Pointe de la Parata, Isuli Sanguinarii

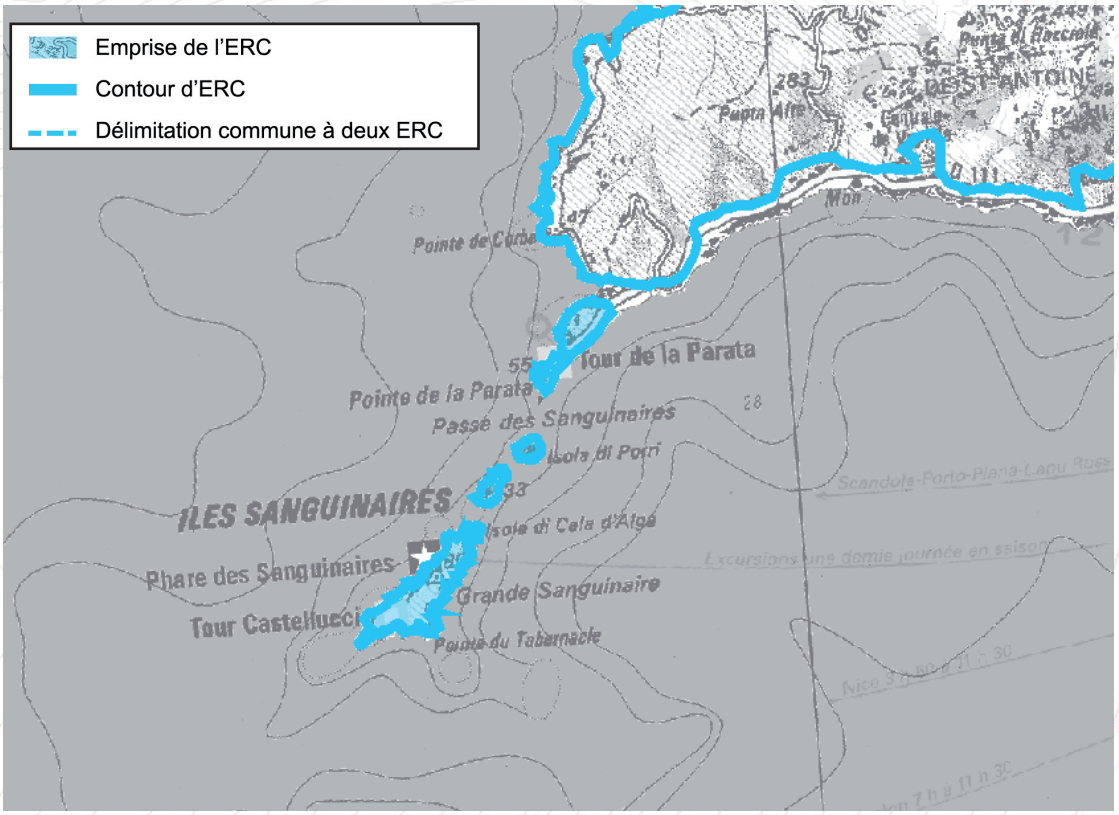



Paysage

Ecologie

Intérêt culturel

Intérêt géologique

Site emblématique du Golfe d'Aiacciu. Seul site maritime faisant l'objet d'une OGS ;

Le site fait l'objet de plusieurs périmètres à statuts environnementaux (Natura 2000 au titre des Directives Habitats et Oiseaux, ZNIEFF) attestant de sa remarquabilité écologique, particulièrement pour l'avifaune mais aussi pour la flore et les reptiles ;

Ile très fréquemment mentionnée en littérature, musique, peinture (Matisse, Daudet, Mérimée, Debussy, …). Présence du Lazaret, du phare et de lieux d'histoire et de mémoire ;

Roche magmatique plutonique

Motifs du classement

Collectivité Territoriale de CORSE
Cullettività Territuriale di CORSICA
Aménagement, Urbanisme, Energie
Acconciu, Urbanisimu, Energia

ESPACES RECENSES AU R. 146-1 DU CU

a) Dunes, landes côtières, plages et lidos, estrans, falaises et abords de celles-ci	X
b) Forêts et zones boisées proches du rivage de la mer et des plans d'eau intérieurs d'une superficie supérieure à 1 000 ha	
c) Îlots inhabités	X
d) Parties naturelles des estuaires, rias ou abers et des caps	X
e) Marais, vasières, tourbières, plans d'eau, zones humides et milieux temporairement immergés	
f) Les milieux abritant des concentrations naturelles d'espèces animales ou végétales [...], les zones de repos, de nidification et de gagnage de l'avifaune désignée par la directive européenne n° 79-409 [...]	X
g) Les parties naturelles des sites inscrits ou classés [...] la loi du 2 mai 1930 [...], ainsi que les réserves naturelles instituées en application de la loi n° 76-629 du 10 juillet 1976	X
h) Les formations géologiques telles que les gisements de minéraux ou de fossiles, les stratotypes, les grottes ou les accidents géologiques remarquables	X

SYNTHESE DES RAISONS DU CLASSEMENT AU TITRE DU L. 146-6 DU CU

Critères	Désignation	Importance
Présence de Périmètres à Statuts	**Site classé «Isuli Sanguinarii, DPM et pointe de la Parata» ;** **SIC FR 9400595 «Isuli Sanguinarii, plage de Lava et Punta Pielusella» et en limite du SIC FR9402017 «Golfe d'Aiacciu» ;** **ZPS FR94100096 «Isuli Sanguinarii, Golfe d'Aiacciu» ;** ZNIEFF 1 (940004131) « Isuli Sanguinarii, Punta di Parata « ; Espace Naturel Sensible En limite de la réserve de chasse marine du golfe d'Aiacciu.	++++
Importance paysagère	Point d'appel incontournable du golfe d'Aiacciu Jeu de motifs paysagers remarquables (forme, relief, végétation, bâti d'intérêt patrimonial) Site emblématique d'Aiacciu et de Corse très largement représenté dans les guides touristiques et la littérature.	EXC
Importance écologique	Zone de nature remarquable en marge de l'urbanisation du littoral ; Zone de grand intérêt pour l'avifaune (Cormoran Huppé de Méditerranée, ...) ; Abrite une flore remarquable associée aux habitats littoraux (*Helicodiceros muscivorus* ...) ; Reptiles recensés sur les îlots (Phyllodactyle d'Europe, Hémidactyle).	+++
Importance culturelle patrimoniale	Présence d'un patrimoine remarquable : Tour Castellucio sur la Grande Sanguinaire, Tour génoise et Chapelle sur la pointe de la Parata, tour carrée de 1550, Sémaphore, et Lazaret sur l'île de Mezzu Mare.	+++
Eléments géologiques caractéristiques ou remarquables	L'intérêt géologique est moyen	+

CRITERES DE DELIMITATION DU TRACE DE L'ERC

Périmètres à statuts	++
Entité paysagère	++++

Pointe de la Parata, Isuli Sanguinarii

MOTIVATIONS DU CLASSEMENT

Approche paysagère :

La Pointe de la Parata et les Isuli Sanguinarii constituent le prolongement dans la mer du chaînon du Salario pour fermer le Golfe d'Aiacciu en rive Nord. L'Archipel des Sanguinaires est un ensemble de quatre îlots (Isula di Porri, Ile des Cormorans, Isula di Cala d'Alga et Grande Sanguinaire) se succédant depuis la pointe de la Parata vers le large. Très exposée aux éléments naturels, la côte est déchiquetée et la végétation plus ou moins, clairsemée laisse ressortir, les tons de la roche oscillant entre le gris et l'ocre. Sur les flancs Ouest, le maquis est plaqué au relief, alors que sur les flancs Est, plus protégés, il est plus haut et plus diversifié. La mer, complète le tableau et assure à l'ensemble un paysage d'une force saisissante.

En terme de perception, le site exerce une prégnance exceptionnelle à plusieurs échelles. Il constitue un point focal d'une très grande partie des jeux de perspectives offerts depuis les rives du Golfe d'Aiacciu. A l'échelle rapprochée, la découverte se fait progressivement d'Est en Ouest par la route du bord de mer. La succession des îlots vers le large se dessine tel un jeu de pas dans la mer tout en assurant un surplomb mémorable depuis la mer ou la Parata. A l'échelle immédiate, les éléments de bâti historique perchés apportent une forte dynamique au paysage.

Approche écologique :

L'archipel des Sanguinaires présente, en plus de son intérêt paysager, un grand intérêt écologique. La faune et la flore y sont riches et diversifiées : de nombreuses espèces endémiques, plantes rarissimes, colonies d'oiseaux marins (Goéland d'Audouin, Balbuzard pêcheur, Cormoran Huppé de Méditerranée, ...), reptiles et amphibiens ont été recensés (Phyllodactyle d'Europe, Hémidactyle). Une des plus importantes colonies de Cormorans huppés de Méditerranée de Corse est située sur l'île de la grande Sanguinaire (189 couples en 2002 soit 19,4% de la population nationale cette année là).

Site emblématique de Corse, chaque année ce sont plus de 300 000 personnes qui se rendent sur la Pointe de la Parata et 10 000 sur l'île de Mezzu Mare. Cette forte fréquentation exerce une pression forte sur le milieu (piétinement des végétaux, dérangement des espèces, ...). Bénéficiant du label Opération Grand Site, diverses actions sont programmées afin d'organiser la fréquentation du site et de limiter ses impacts sur l'environnement (réorganisation du stationnement, création d'un réseau de sentier de découverte, ...)

Approche du patrimoine culturel :
La pointe de la Parata est un marqueur de territoire en lien avec les Isuli Sanguinarii. Elle porte une tour érigée au XVIe siècle. Un site préhistorique a été inventorié.

Approche géologique :
Ce site est monotone du point de vue géologique. Partout affleure un gabbro, roche magmatique plutonique de l'intrusion calco-alcaline U2 mise en place entre -305 et -280 Ma.

Activités et pressions anthropiques :
Très forte fréquentation touristique du site (stationnement, sentier pédestre, mouillage).

Conclusion du classement

Le classement est prononcé tout autant au regard de la qualité paysagère du site, que de sa richesse écologique et de son importance pour les équilibres biologiques, ainsi que de la qualité du patrimoine qu'elle abrite.

le site est classé en **ESPACE REMARQUABLE DU LITTORAL.**

LOCALISATION DES PÉRIMÈTRES À STATUTS

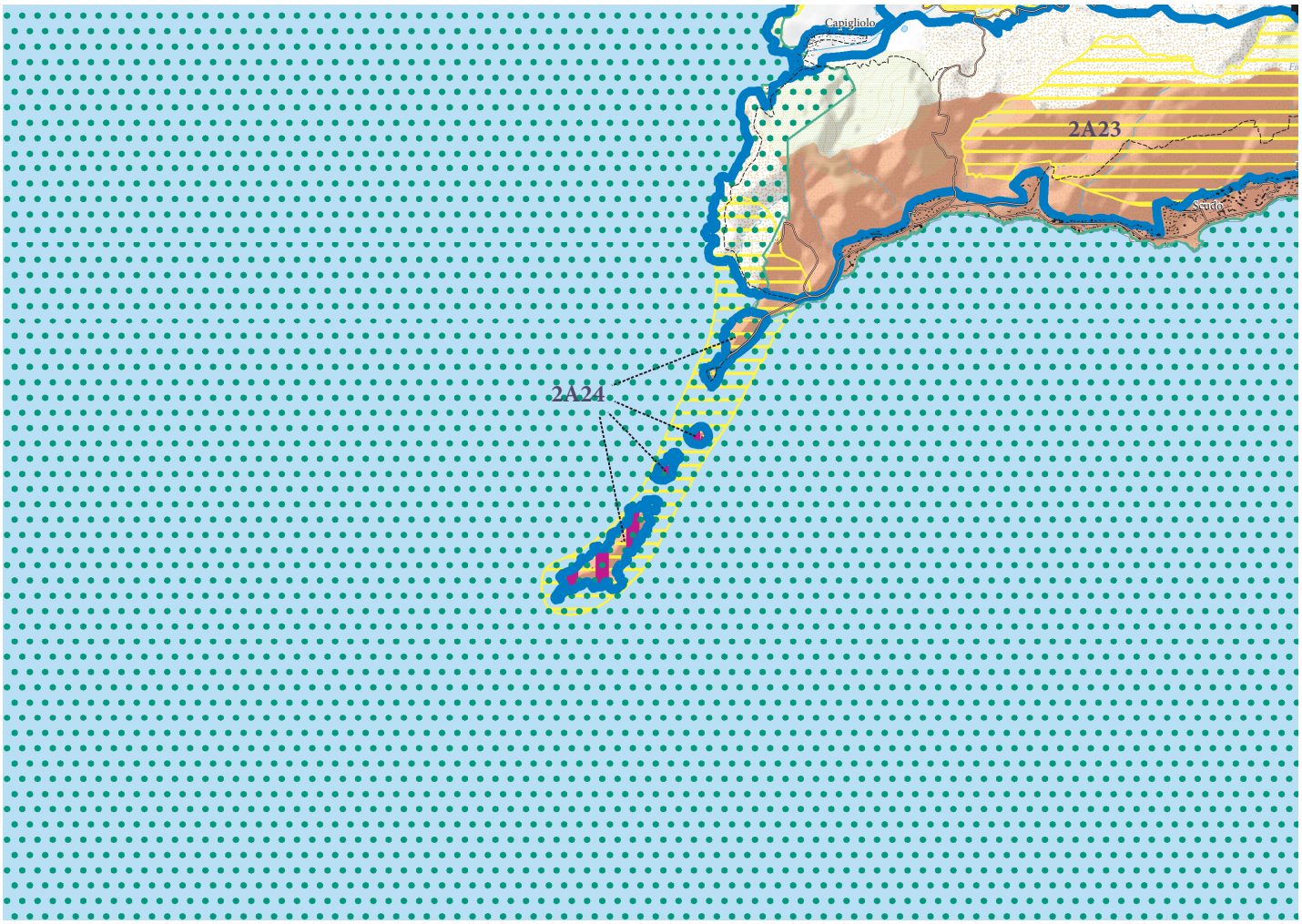

ERC et autres protections environnementales

- Espaces remarquables ou caractéristiques du littoral
- Limites entre les ERC
- Sites classés et sites inscrits
- Protections législatives, réglementaires et ou foncières
- Zone Natura 2000
- ZNIEFF de type I
- Limites de communes

Pointe de la Parata, Isuli Sanguinarii

APPROCHE CARTOGRAPHIQUE PAYSAGÈRE

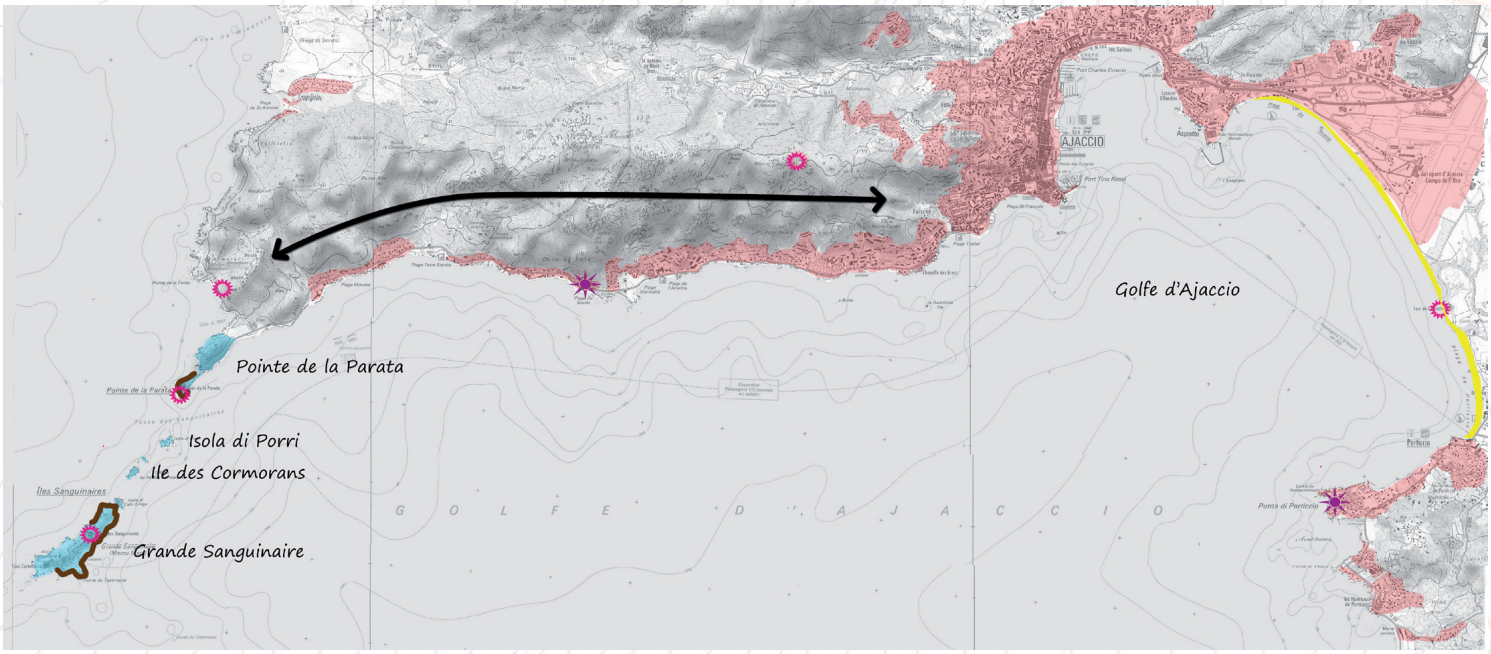

- Plages
- Espaces agricoles valorisant le paysage à protéger de l'enfrichement qui fermerait alors le paysage
- Tendance à l'étalement urbain
- Axes structurants le paysage
- ERC 2015
- Intervisibilité depuis un site remarquable
- Intervisibilité depuis une zone bâtie
- Arbres remarquables
- Falaises
- Ripisylve
- Zone humide
- RD
- Mare e Monti/GR

ESPÈCES ET HABITATS REMARQUABLES PRÉSENTS SUR LE SITE

Espèces végétales remarquables	*Asplenium marinum, Dracunculus muscivorus, Evax rotundata, Gynandriris sisyrinchium, Helicodiceros muscivorus, Hermodactylus tuberosus, Matthiola tricuspidata, Mesembryanthemum crystallinum, Nananthea perpusilla, Stachys marrubiifolia, Succowia balearica*
Espèces animales remarquables	Oiseaux : Cormoran huppé, Babuzard pecheur, Faucon pèlerin, Goéland d'Audouin, Fauvette sarde, Fauvette pitchou Amphibiens : Discoglosse sarde Reptiles : Phyllodactyle d'Europe, Hémidactyle verruqueux Insectes : Porte-queue de Corse
Habitats remarquables et code Corine Biotope rattaché	1210 - Végétation annuelle des laissés de mer 1240 - Falaises avec végétation des côtes méditerranéennes avec *Limonium* spp. Endémiques 1430 - Fourrés halonitrophiles (*Pegano-Salsoletea*)

BIBLIOGRAPHIE

Paysage
DREAL Corse, GARNIER F. (2013) - Atlas des paysages de Corse

DREAL Corse, OEC, STEFANAGGI M.H. (2010) - Bilan - Evaluation - Prospective de la politique des sites protégés au titre de l'article L 341-1 du code de l'environnement en Corse, 266p.

DDTM 2A (2004) - Atlas du Littoral de Corse-du-Sud - 189p.

Ecologie
CBNC (2014), Base de données géoréférencées d'inventaires floristiques de Corse

CBNC (2014), Cartographie des habitats d'intérêt communautaire

DREAL Corse (2014), Base de données OGREVA

DREAL Corse (2014), Cartographie des habitats d'intérêt communautaire

Groupe Chiroptères de Corse (2014), Base de données géoréfencées des gîtes, des corridors migratoires et des sites de reproduction et d'hivernage

Géologie
ROSSI Ph., ROUIRE J., BONIN B., CONCHON O., GAUTHIER A., LOYE-PILOT M.D. (1984) - Carte géol. France (1/50000), feuille Aiacciu (1120). Orléans : BRGM. Notice explicative par: Ph. Rossi, J. Rouire et coll. (1986), 44p.

ROSSI PH., ROUIRE J. et coll. (1986) – Notice explicative, Carte géol France (1/50 000) feuille Aiacciu (1120). Orléans : BRGM, 44p. Carte géologique par Ph. Rossi, J. Rouire, B. Bonin, O. Conchon, A. Gauthier, M.D. Loÿe-Pilot (1984)

Monti Sant'Anghjulu

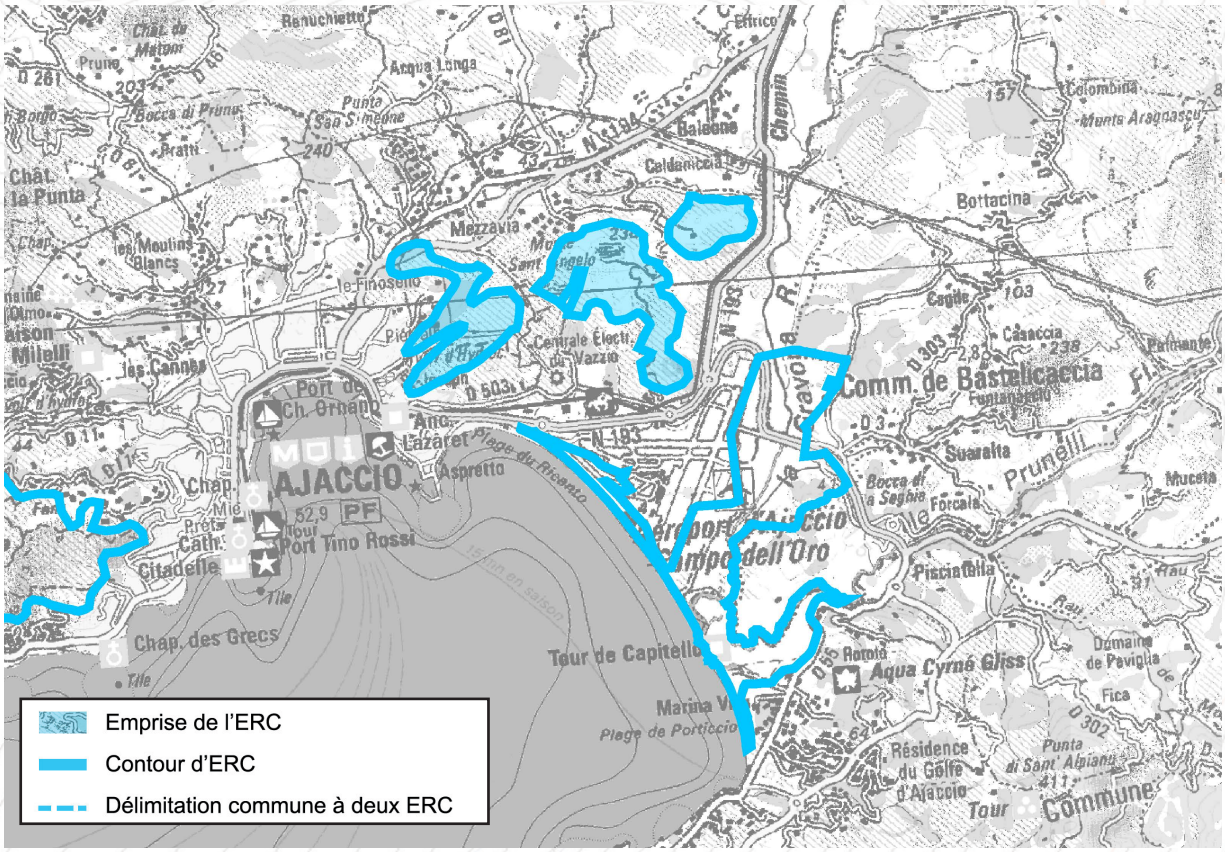



Le site prend en compte les parties les plus structurantes du massif du Sant'Anghjulu, qui contribuent à l'identité paysagère du fond de baie, notamment au regard des entrées terrestres sur le Grand Ajaccio depuis l'Est et le Sud

Paysage

Espace important pour les équilibres écologiques par son rôle de zone refuge pour la faune et la flore au sein de la densité urbaine

Ecologie

Présence sur les parties hautes du Monti Sant'Anghjulu d'un patrimoine archéologique, étalé sur plusieurs époques, remarquable

Intérêt culturel

Roches magmatiques plutoniques hercyniennes, roches sédimentaires de l'Oligocène et du Pliocène, présence d'un gisement de fossiles remarquable

Intérêt géologique

Motifs du classement

Collectivité Territoriale de CORSE
Aménagement, Urbanisme, Energie
Acconciu, Urbanisimu, Energia

ESPACES RECENSES AU R. 146-1 DU CU

a) Dunes, landes côtières, plages et lidos, estrans, falaises et abords de celles-ci	
b) Forêts et zones boisées proches du rivage de la mer et des plans d'eau intérieurs d'une superficie supérieure à 1 000 ha	X
c) Îlots inhabités	
d) Parties naturelles des estuaires, rias ou abers et des caps	
e) Marais, vasières, tourbières, plans d'eau, zones humides et milieux temporairement immergés	
f) Les milieux abritant des concentrations naturelles d'espèces animales ou végétales [...], les zones de repos, de nidification et de gagnage de l'avifaune désignée par la directive européenne n° 79-409 [...]	
g) Les parties naturelles des sites inscrits ou classés [...] la loi du 2 mai 1930 [...], ainsi que les réserves naturelles instituées en application de la loi n° 76-629 du 10 juillet 1976	
h) Les formations géologiques telles que les gisements de minéraux ou de fossiles, les stratotypes, les grottes ou les accidents géologiques remarquables	X

SYNTHESE DES RAISONS DU CLASSEMENT AU TITRE DU L. 146-6 DU CU

Critères	Désignation	Importance
Présence de Périmètres à Statuts	Néant	/
Importance paysagère	Le site exerce un rôle important en matière de structuration du grand paysage ajaccien : - Ses sommets et crêtes forment un volume, en opposition à la planéité de la mer et de la plaine, qui joue un rôle de pivot dans la construction des perceptions du paysage ajaccien ; - Il détermine deux grands compartiments paysagers au Nord-Ouest et au Sud-Est ; - Il apparaît comme une limite naturelle de la ville ; - Il figure comme un point de repère central au sein des perceptions depuis la mer et d'une grande partie du littoral.	+++
Importance écologique	Par son importante étendue de milieux naturels au contact de la tâche urbaine, le site contribue au maintien des équilibres biologiques et figure une zone refuge pour la faune. Les zones prises en compte présentent un complexe de zones nodales et de zones tampons favorables à l'avifaune, l'entomofaune, la chirofaune et l'herpétofaune. Parmi les espèces remarquables présentes sur site figurent la Tortue d'Hermann et le Milan Royal.	+++
Importance culturelle patrimoniale	Présence de vestiges allant de la Préhistoire au Moyen-Age : - Vestiges au sommet du Monti Sant'Anghjulu datant du Moyen-Age, correspondant à un lieu de culte dédié à Sant'Anghjulu.	+++
Eléments géologiques caractéristiques ou remarquables	L'intérêt géologique du site est globalement faible, à l'exception d'une zone, au contact du quartier résidentiel des Hauts du Vazzio, qui comporte des objets géologiques rares dantant de l'Oligocène. A ce titre, le site est exceptionnel pour l'Oligocène.	EXC

CRITERES DE DELIMITATION DU TRACE DE L'ERC

Sommet et ligne de crête principale	+++
Milieu naturel	+++ (prise en compte sites de reproduction de la Tortue d'Hermann et des secteurs de nichage du Milan royal)
Entité paysagère	+++
Affleurement géologique	+++

Monti Sant'Anghjulu

MOTIVATIONS DU CLASSEMENT

Approche paysagère :

Positionné au cœur du grand paysage ajaccien, le Monti Sant'Anghjulu, qui domine le site, figure un élément de repère et un pivot, autour duquel s'articule l'ensemble des perceptions données à observer. Aussi prégnant depuis la mer, que depuis la terre, ce relief, encore bien préservé, est recouvert sur sa majeure partie par un maquis oscillant entre bas et élevé selon la périodicité des incendies : grande partie de végétation basse (fruticées à cistes sur plus de 50% de la surface, maquis bas à bruyères et arbousiers sur plus de 20%), côtoyant des couverts de maquis haut à chênes vert sdominant (un peu plus de 35% de la surface) et des zones relictuelles de boisements à chênes verts et chênes lièges.

Affichant une signature à la naturalité singulière, au regard de l'artificialisation des milieux périphériques, le site joue un rôle prégnant dans le cadre des séquences de pénétration sur le pays ajaccien, que l'on vienne de l'Est, du Nord ou du Sud. Sa naturalité et son élévation concourent, par association avec l'étendue de la mer, à construire un référentiel d'échelle qui tend à faire basculer les motifs urbains en arrière-plan. Particulièrement originale, à l'heure où les entées de ville se banalisent du fait de la multiplication des zones commerciales, ces séquences de pénétration, dynamisées par le site, n'en sont que plus remarquables.

Autre point notable, depuis la ville et le rivage, le site dessine une frontière naturelle à la tâche urbaine qui permet de maintenir une impression de ville à échelle humaine. A noter, l'axe Cours Grandval - Place Foch est orienté vers la base aéronavale avec l'ERC en toile de fond. Cet état de fait contribue à importer des motifs paysagers naturels en centre-ville.

Approche écologique :

Figurant une vaste zone naturelle aux portes de la ville, le site est tout aussi important sur le plan de l'intérêt écologique, avec la présence de Tortues d'Hermann, d'au moins un couple de Milans royaux et de Faucon crécerelle, que pour le maintien des équilibres écologiques. Il figure, de fait, une zone nodale entre les versants naturels qui encadrent le Golfe d'Ajaccio.

Approche du patrimoine culturel :

Au Monti Sant'Anghjulu, plusieurs vestiges attestent d'une présence dès la Préhistoire. Un important site antique a été inventorié. Au Moyen Age, s'y trouvait un édifice de culte dédié à Sant'Anghjulu. Le site a aussi servi de vigie lors des attaques barbaresques.

Approche géologique :

Le substratum de ce site, très urbanisé en périphérie, montre à la fois des roches magmatiques hercyniennes et des roches sédimentaires de moins de 30 Ma. On y trouve deux types de granite : (1) un monzogranite à sphène à l'Est : la couleur gris-bleu de la roche est due à l'abondance de la biotite et de l'amphibole. Les cristaux de feldspath potassique peuvent atteindre 4cm et ceux de sphène 3cm. Cette roche appartient à l'intrusion magésio-potassique U1 mise en place entre -345 et -330 Ma. (2) Ailleurs, un monzogranite de couleur rose due à l'abondance du feldspath potassique. Cette roche contient également du quartz, des plagioclases et de la biotite. Elle est intrusive dans le monzogranite à sphène et fait partie de l'intrusion calco-alcaline U2 mise en place entre -305 et -280Ma. Tout au Sud, au niveau de la zone industrielle du Vazziu ce sont des marnes argileuses grises et des marnes sableuses qui affleurent. Il s'agit de roches sédimentaires déposées en milieu marin ainsi que l'atteste la présence de fossiles, nombreux mais fragiles, qui permettent de dater ces dépôts du Pliocène. Juste à coté de ce Pliocène, mais en dehors de l'ER, existe une formation unique en Corse. Elle se présente sous la forme de couches de conglomérats et de grès à pendage ouest, de 200 à 300 m d'épaisseur. Un banc de grès grossier à fin de 40 cm formant surface structurale a livré des restes de microflore, des empreintes de macroflore et une empreinte du palais et des dents supérieures d'un vertébré, Pomelomeryx boulangeri (cf. figure). Ce taxon, P. boulangeri, qui s'avère être à ce jour le plus ancien mammifère de Corse, a permis de dater le banc de grès de 25 Ma. Les études paléomagnétiques montrent que la rotation du bloc corso-sarde n'avait pas débutée. Actuellement, le site est menacé par une forte urbanisation et une pollution atmosphérique (centrale thermique du Vazziu, circulation routière importante). Aucune protection n'a été prise à ce jour.

Activités et pressions anthropiques :

A l'exception d'une balise de la DGAC au sommet du Monti Sant'Anghjulu, le cœur du site est uniquement concerné par des pistes et sentiers qui ne font l'objet que d'une fréquentation ponctuelle.
La proche périphérie du site avoisine par contre des zones d'habitat sur une grande moitié Est et sur des franges à l'Ouest, tandis qu'au Sud le site est mitoyen d'une zone industrielle et au Nord, le site est accolé au futur hôpital d'Aiacciu.

Conclusion du classement

Outre le très fort intérêt géologique d'une portion du site, le classement est prononcé au regard du rôle stratégique joué par l'espace au sein de la grande fresque paysagère ajaccienne, ce, sur un plan tout autant esthétique qu'écologique et patrimonial. Au regard de l'absence d'éléments emblématiques, mais face à la présence d'éléments structurels qui en font, à la fois, un élément fort du paysage ajaccien et l'un des points de découverte d'Aiacciu depuis la mer, mais aussi une zone refuge pour des espèces à la sensibilité avérée et le siège de vestiges datant de la Préhistoire au Moyen-Age,

le site est classé en **ESPACE CARACTÉRISTIQUE DU LITTORAL.**

LOCALISATION DES PÉRIMÈTRES À STATUTS

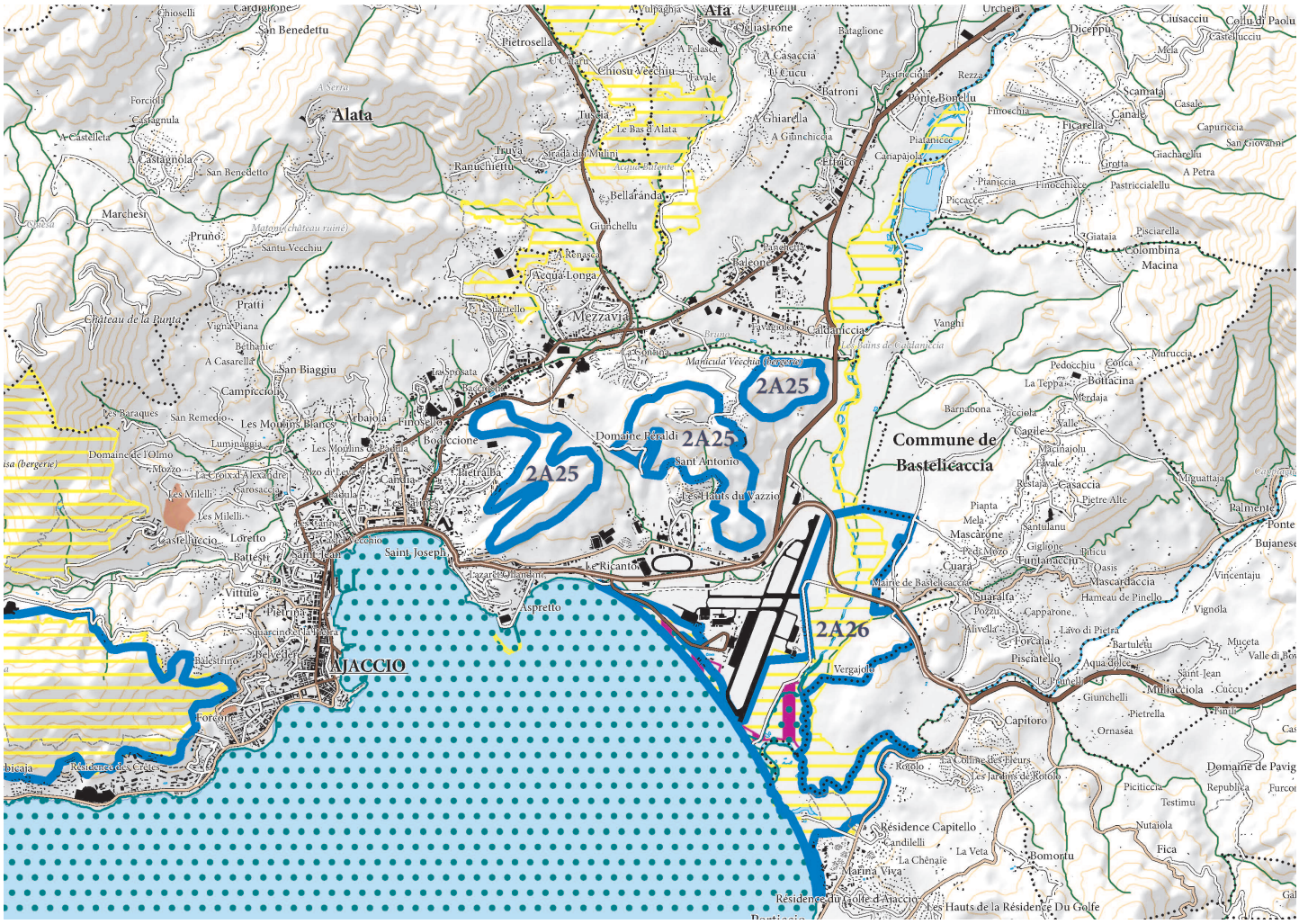

ERC et autres protections environnementales

- Espaces remarquables ou caractéristiques du littoral
- Limites entre les ERC
- Sites classés et sites inscrits
- Protections législatives, réglementaires et ou foncières
- Zone Natura 2000
- ZNIEFF de type I
- Limites de communes

APPROCHE CARTOGRAPHIQUE PAYSAGÈRE

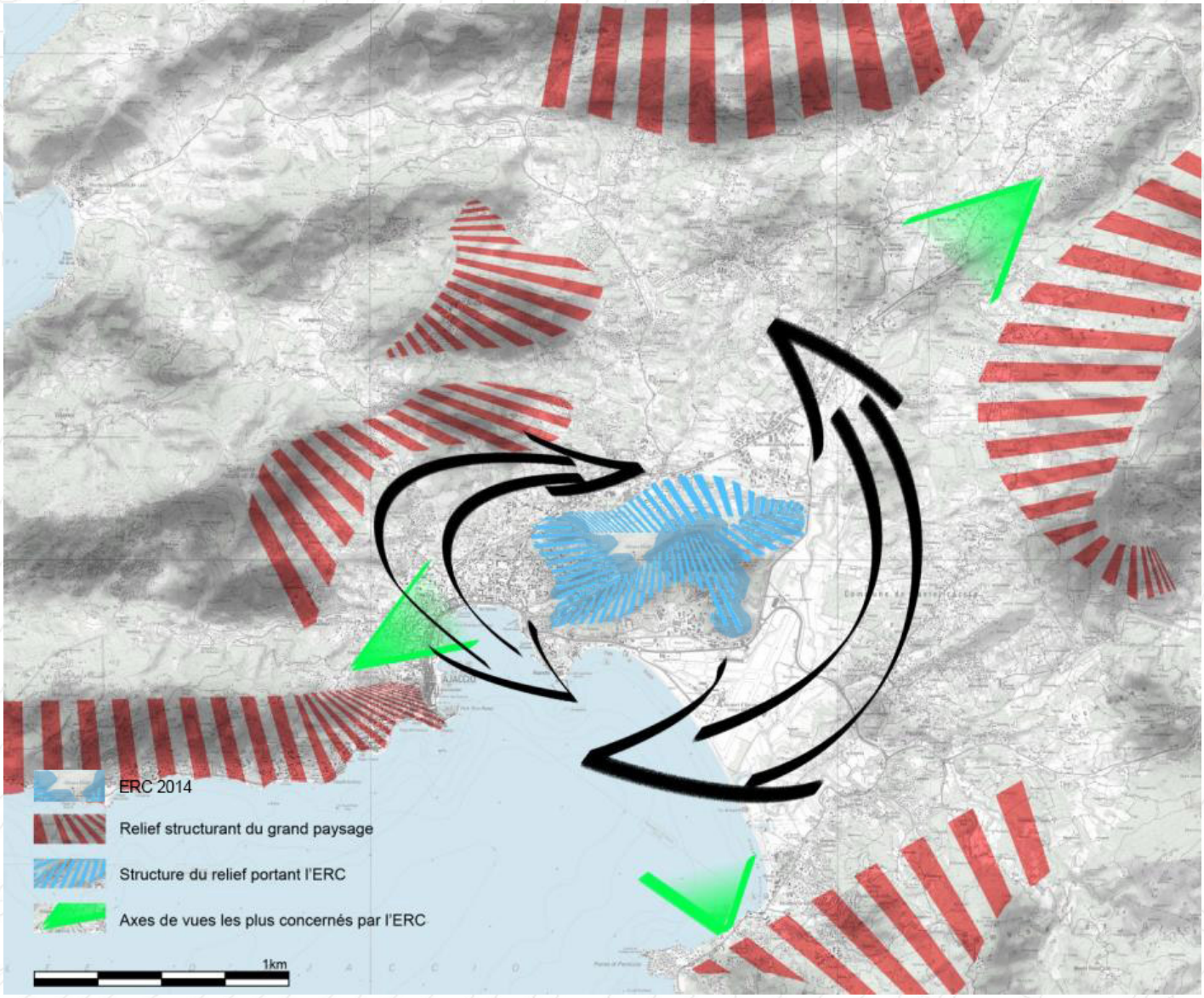



L'emprise de l'ERC est figurée en bleu

La carte ci-dessus met en évidence les effets de glissement, de part et d'autre du site à l'étude, ressentis dans les perceptions du grand paysage. En résultent l'expression de deux grands compartiments et un positionnement central du Monti Sant'Angelo qui lui confère son rôle structurant.

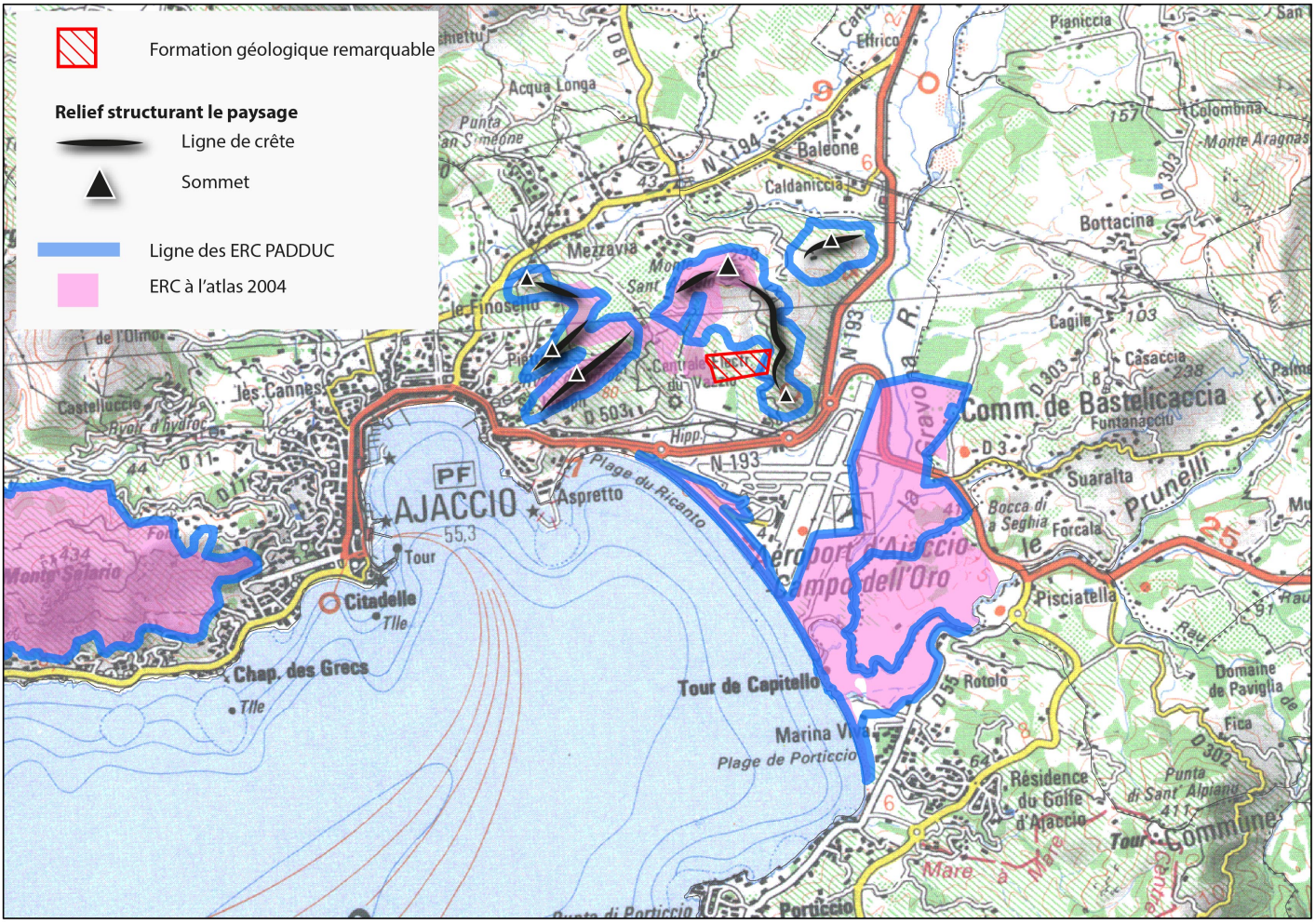



Empreinte du palais et des dents supérieures de Pomelomeryx boulangeri (cliché L. Ginsburg, 1998).

Monti Sant'Anghjulu





Localisation sur Google Earth - L'ERC est représenté en violet

ESPÈCES ET HABITATS REMARQUABLES PRÉSENTS SUR LE SITE

Espèces végétales remarquables	/
Espèces animales remarquables	Végétaux : *Serapias neglegta, Serapias parviflora* Oiseaux : Milan royal, Faucon crécerelle, Fauvette pitchou, Fauvette sarde Reptiles : Tortue d'Hermann, Couleuvre verte et jaune Amphibiens : Discoglosse sarde, Grenouille de Berger
Habitats remarquables et code Corine Biotope rattaché	9330 - Forêts à *Quercus suber*

BIBLIOGRAPHIE

Paysage
DREAL Corse, GARNIER F. (2013) - Atlas des paysages de Corse

DREAL Corse, OEC, STEFANAGGI M.H. (2010) - Bilan - Evaluation - Prospective de la politique des sites protégés au titre de l'article L 341-1 du code de l'environnement en Corse, 266p.

DDTM 2A (2004) - Atlas du Littoral de Corse-du-Sud - 189p.

Ecologie
CBNC (2014), Base de données géoréférencées d'inventaires floristiques de Corse

CBNC (2014), Cartographie des habitats d'intérêt communautaire

DREAL Corse (2014), Base de données OGREVA

DREAL Corse (2014), Cartographie des habitats d'intérêt communautaire

Groupe Chiroptères de Corse (2014), Base de données géoréfencées des gîtes, des corridors migratoires et des sites de reproduction et d'hivernage

Géologie
ROSSI Ph., ROUIRE J., BONIN B., CONCHON O., GAUTHIER A., LOYE-PILOT M.D. (1984) - Carte géol. France (1/50000), feuille Aiacciu (1120). Orléans : BRGM. Notice explicative par: Ph. Rossi, J. Rouire et coll. (1986),
44p.

ROSSI PH., ROUIRE J. et coll. (1986) – Notice explicative, Carte géol France (1/50 000) feuille Aiacciu (1120). Orléans : BRGM, 44p. Carte géologique par Ph. Rossi, J. Rouire, B. Bonin, O. Conchon, A. Gauthier, M.D. Loÿe-Pilot (1984)

FERRANDINI M., GINSBURG L., FERRANDINI J., ROSSI P. (2000). Présence de *Pomelomeryx boulangeri* (*Artiodactyla, Mammalia*) dans l'Oligocène supérieur de la région d'Aiacciu (Corse) : étude paléontologique et conséquences. - Comptes Rendus de l'Académie des Sciences, 331, 675-681.

SCHULER R.M., FARJANEL G., GEISSERT F., ROSSI P., FERRANDINI M., FERRANDINI J. (2002). Palynologie, biostratigraphie et paléoenvironnements de la formation conglomératique oligocène du Vazzio (Corse). Géologie de la France, 4: 3-15.

FERRANDINI J., ROSSI P., FERRANDINI M., GINSBURG L., FARJANEL G., GINSBURG L., GEISSERT F., (1999). La formation conglomératique du Vazzio près d'Aiacciu (Corse du Sud), un témoin des dépôts du Chattien supérieur continental synrift en méditerranée occidentale. - Comptes Rendus de l'Académie des Sciences, 329, 271-278.

Ricantu-Campu di l'Oru-Purtichju

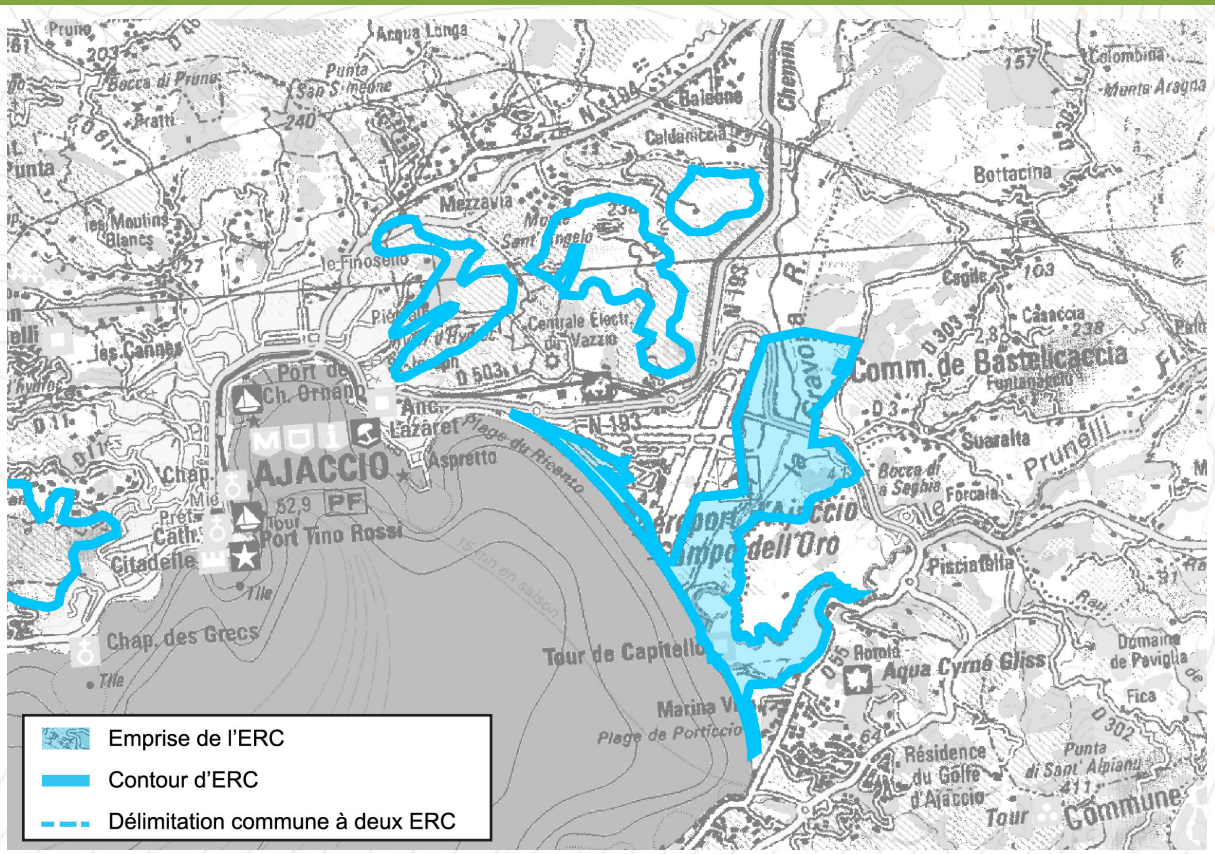





Motifs du classement

Paysage

Le site s'articule en arrière d'un long linéaire de plages, pour prendre en compte une bande rétro-littorale agricole renvoyant à une image caractéristique de plage insulaire. Au regard de l'étendue du site et de son caractère préservé, celui-ci figure un élément structurant du paysage de fond de baie ;

Ecologie

Le site comporte plusieurs périmètres qui attestent de la remarquabilité du contexte écologique, notamment avec la station unique au monde de l'Escargot corse (*Helix ceratina*). Grande importance des milieux, notamment lacustres et littoraux pour plusieurs taxons floristiques, avifaunistiques, herpétologiques et entomologiques ;

Intérêt culturel

Tour génoise de Capitellu, marqueur temporel remarquable (période génoise à Seconde Guerre Mondiale), renvoyant entre autre, au passé napoléonien ;

Intérêt géologique

Roches magmatiques plutoniques hercyniennes, alluvions quaternaires.

Collectivité Territoriale de CORSE
Aménagement, Urbanisme, Energie

ESPACES RECENSES AU R. 146-1 DU CU

a) Dunes, landes côtières, plages et lidos, estrans, falaises et abords de celles-ci	X
b) Forêts et zones boisées proches du rivage de la mer et des plans d'eau intérieurs d'une superficie supérieure à 1 000 ha	X
c) Îlots inhabités	
d) Parties naturelles des estuaires, rias ou abers et des caps	X
e) Marais, vasières, tourbières, plans d'eau, zones humides et milieux temporairement immergés	X
f) Les milieux abritant des concentrations naturelles d'espèces animales ou végétales [...], les zones de repos, de nidification et de gagnage de l'avifaune désignée par la directive européenne n° 79-409 [...]	X
g) Les parties naturelles des sites inscrits ou classés [...] la loi du 2 mai 1930 [...], ainsi que les réserves naturelles instituées en application de la loi n° 76-629 du 10 juillet 1976	X
h) Les formations géologiques telles que les gisements de minéraux ou de fossiles, les stratotypes, les grottes ou les accidents géologiques remarquables	

SYNTHESE DES RAISONS DU CLASSEMENT AU TITRE DU L. 146-6 DU CU

Critères	Désignation	Importance
Présence de Périmètres à Statuts	**APPB FR3800535 – « Landes à Genêt de Salzmann de Campu di l'Oru » ;** **SIC FR9400619 – « Campu di l'Oru » ;** **ZPS FR9410096 –« Isuli Sanguinarii, golfe d'Aiacciu » ;** **2 Zones humides «Prunelli Gravona et Caldaniccia».** 2 Sites inscrits « Tour génoise des côtes de Corse », « Rivage Sud du Golfe d'Aiacciu » ; Monument Historique Classé de la Tour de Capitellu ; ZNIEFF I 940004130 –« Dune de Purtichju »	++++
Importance paysagère	Tel que proposé le site prend en compte une importante séquence paysagère naturelle à l'échelle du Golfe d'Aiacciu : - Association longue plage et étendues agricoles en bande rétro-littorale qui contribue à fonder un mode de représentation du littoral insulaire mêlant mer et tradition agricole - Façonne le fond de baie en un long cordon dunaire préservé de constructions malgré la présence de l'aéroport - Apparaît comme un contre-pendant naturel à l'urbanité affichée de la ville - Paysage caractéristique du Golfe d'Aiacciu.	+++
Importance écologique	Remarquable en termes d'interfaces écologiques, le site joue un rôle notable dans le maintien des équilibres biologiques. Il prend en compte des espace présentant un complexe de milieux en accord avec la phénologie de nombreuses espèces animales et végétales Sur le plan de l'intérêt écologique, le site accueille une grande richesse d'habitats naturels (dont des habitats d'intérêt communautaire) et d'espèces, dont le statut de protection va de l'intérêt international et communautaire à la protection nationale, sans oublier l'exception au niveau mondial (voir liste détaillée en fin de cette fiche).	EXC.
Importance culturelle patrimoniale	Présence d'un patrimoine remarquable : - Tour génoise de Capitellu qui outre son histoire liée aux invasions barbaresques a été le point de fuite de Napoléon face aux Paolistes en 1793 - Vestige de dispositifs de veille contre les intrusions maritimes et de dispositifs de défense anti-aérienne datant d'avant la seconde guerre mondiale.	+++
Eléments géologiques caractéristiques ou remarquables	L'intérêt géologique est moyen sur le site.	+

CRITERES DE DELIMITATION DU TRACE DE L'ERC

Périmètres à statuts	+++
Limite espaces artificialisés	++
Abords de la ripisylve	+++

Ricantu-Campu di l'Oru-Purtichju

MOTIVATIONS DU CLASSEMENT

Approche paysagère :

Le site à l'étude peut être découpé en trois grands ensembles. La plage et le cordon dunaire courent du Ricantu jusqu'à Purtichju. D'une largeur moyenne allant de 30 à plus de 100m ils abritent les éléments les plus remarquables, tant du point de vue végétal qu'animal. Mis en valeur du Ricantu jusqu'à l'embouchure du Prunelli, ils sont en revanche pour l'instant non valorisés de la Tour de Capitellu jusqu'au centre-bourg de Purtichju.

Second ensemble, les terres agricoles, préservées car difficilement accessibles, figurent essentiellement des aires de pacages à destination des bovins et des ovins mais aussi du maraîchage. Découpées en grandes parcelles de 4 à 10 ha, elles dessinent un bocage très lâche qui va en se resserrant à mesure que l'on se déplace sur les massifs collinéens qui s'étendent sur la commune de Bastelicaccia et scindent les plaines agricoles en deux, entre une partie Prunelli au Sud et une partie Gravona au Nord. L'ensemble affiche des qualités esthétiques reconnues et figure une forte entrée en matière pour les arrivées en avion.

Troisième ensemble, le linéaire aquatique, s'étirant de l'embouchure du Prunelli jusqu'à la RN 196, offre une très belle diversité d'habitats entre des milieux marécageux à l'aval et de belles aulnaies en amont. Disposant d'aires très favorables à l'avifaune, il offre une halte migratoire qui se voit pratiquée par une grande diversité d'oiseaux.

Point de liaison entre mer et plaine de Peri, l'association des trois ensembles précités, sépare, par une longue coupure d'urbanisation, l'aire urbaine ajaccienne de l'aire urbaine de la rive Sud. Affichant ainsi une naturalité remarquable, le site décline différentes ambiances paysagères qui concourent, avec les plaines de l'amont, à former un ensemble cohérent décrivant une sous-unité paysagère fondamentale du Golfe d'Aiacciu. En grande partie responsable de la sensation de paysage très ouvert du Grand Aiacciu, elle contribue, en effet, à exagérer l'échelle du territoire pour accentuer la sensation de largeur du fond des vallées de la Gravona et du Prunelli et donner ainsi une profonde respiration.

Approche écologique :

Particulièrement importants, au regard de la pression anthorpique périphérique, les espaces, pris en compte par le site à l'étude, jouent un rôle notable dans le maintien de continuités écologiques. En effet, tant de l'amont à l'aval, que du Nord au Sud du Golfe d'Aiacciu, la multiplicité de milieux, entre trames de milieux humides, ouverts et semi-fermés, permet le maintien de corridors malgré la présence de barrières écologiques figurées par la route nationale et l'aéroport. Le bon état écologique de l'association de ces milieux est, assrément, engrande partie à l'origine de la dynamique écologique observable sur le bassin de vie ajaccien.

Témoin de cette dynamique, à l'échelle du site, la multiplicité des taxons remarquables est particulièrement notable :
- Pour le végétal, *Linaria flavacorsica, Euphorbia peplis,* Lande littorale à genêts de Salzmann, unique par son étendue et la densité du peuplement sur le littoral
- Pour la faune, l'Escargot de Corse, la Cistude d'Europe, le Guêpier d'Europe, la Tortue d'Hermann pour ne citer que quelques espèces animales emblématiques.

Approche du patrimoine culturel :

Au fond du Golfe d'Aiacciu, la tour de Capitellu, érigée au XVIe siècle veille sur l'embouchure du Prunelli. Au 19e siècle le cours de la Gravona a été détourné pour venir rejoindre le cours du Prunelli.

Approche géologique :

Le substratum de cet ERC est constitué de roches magmatiques plutoniques hercyniennes appartenant à l'association calco-alcaline U2, mise en place entre -305 et -280 Millions d'années et de sédiments quaternaires. Entre la Gravona et le Prunelli émergent de la plaine alluviale des grano-diorites. La roche à grain moyen à gros contient en abondance des cristaux de feldspath plagioclase mais également des feldspaths potassiques, de la biotite et des amphiboles. Elle est entaillée par la route N196. La tour de Capitellu a été construite à cheval sur la granodiorite et sur une enclave de syéno-monzonite, roche sombre dans laquelle la biotite représente plus de 40%. Le reste du site est recouvert d'alluvions fluviatiles. Classiquement, il y a un cordon littoral et en arrière des sables éoliens.

Activités et pressions anthropiques :

Partagé entre plage et terres agricoles, le site à l'étude figure à ce jour un espace de promenade apprécié des Ajacciens de la plage du Ricantu jusqu'à l'embouchure du fleuve, tandis que toute la bande agricole rétro-littorale, difficile d'accès, n'est réservée qu'au seul usage des agriculteurs pour y faire paître bovins et ovins. En arrière de la Tour de Capitellu, seule une dizaine d'hectares sont mis en culture, le reste étant dévolu au pacage.
Sur sa frange Sud, le site affiche par contre un caractère de moins en moins naturel à mesure que l'on descend vers Purtichju. Les arrière-plages, pourtant inscrites en ZNIEFF et dotées d'une flore remarquable sont ainsi soumis à une pression anthropique particulièrement importante en été, et requerrait à ce titre une mise en défens.

Conclusion du classement

Le classement est prononcé tout autant au regard de la qualité paysagère du site, que de sa richesse écologique et de son importance pour les équilibres biologiques, ainsi que de la qualité du patrimoine qu'il abrite.

le site est classé en **ESPACE REMARQUABLE DU LITTORAL.**

LOCALISATION DES PÉRIMÈTRES À STATUTS

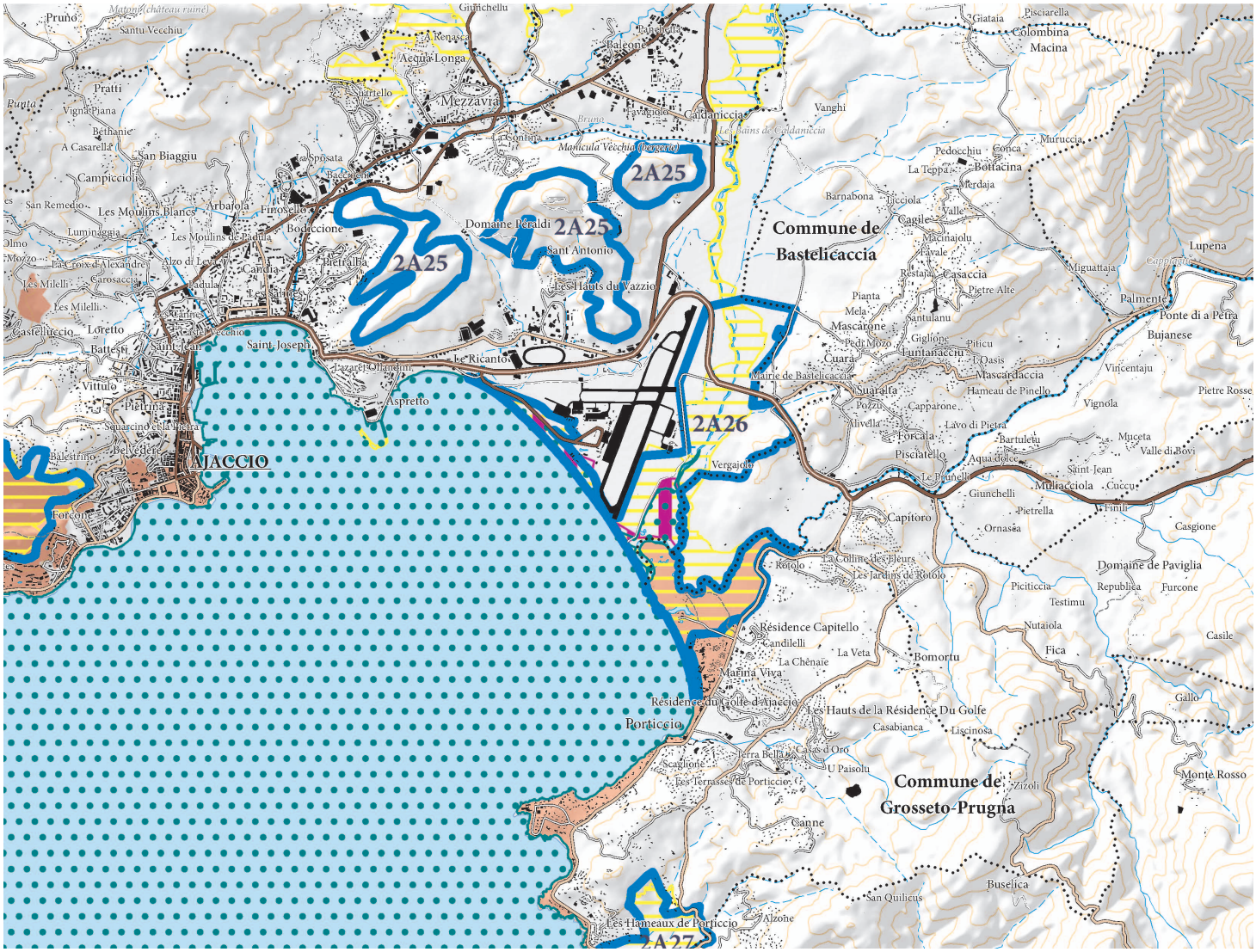
2A25
2A25
2A25
2A26
Commune de Bastelicaccia
Commune de Grosseto-Prugna
AJACCIO
Porticcio
Mezzavia
Domaine Peraldi
Sant'Antonio
Les Hauts du Vazzio
Saint Joseph
Aspretto
Vergajolo
Caldaniccia
Résidence Capitello
Marina Viva
Résidence du Golfe d'Ajaccio
Les Hauts de la Résidence Du Golfe
Les Terrasses de Porticcio
Les Hameaux de Porticcio
2A27
Capitoro
Rotolo
Domaine de Paviglia
Furcone
Casaglione
Monte Rosso
Buselica
Canne
Bomortu
Fica
Casile
Gallo
Lupena
Ponte di a Petra
Bujanese
Palmente
Vignola
Pietre Rosse
Vincentaju
Mascarcaccia
Hameau de Pinello
Mairie de Bastelicaccia
Suaralta
Cuara
Funtanacciu
Mascarone
Pianta
Mela
Pedi Mozo
Giglione
Piticu
Oasis
Casaccia
Pietre Alte
Restaju
Macinaiolu
Valle
Barnabona
Merdaja
La Teppa
Bottacina
Pedocchiu
Conca
Muruccia
Miguattaja
Vanghi
Pisciarella
Colombina
Macina
Giataia
Pratti
Vigna Piana
Bethanie
A Casarella
San Biaggiu
Campicciolo
Les Moulins Blanc
Arbajola
Finoscello
Bodiccione
Les Moulins
Pietralba
Candia
Les Milelli
Castelluccio
Loretto
Battesti
Saint Jean
Vittulo
Pietrina
Balestrino
Forcone
Saint Joseph
Le Ricanto
Pazarel Ollandini
Les Milelli
Les Salines
Aqua Longa
A Renasca
Giunchellu
Santu Vecchiu
Pruno
Olmo
Mozzo
Luminaggia
La Croix d'Alexandre
Garosaccia
Izo di Lecci
Radula
Les Milelli
Les Salines
Le Vecchio
Pietrina
Squarcino della Pietra
Belvédère
Pietralba
Candia
Bodiccione
Finoscello
Arbajola
Les Moulins Blanc
San Remedio
Olmo
Mozzo
Luminaggia
Les Milelli
Castelluccio
Loretto
Battesti
Saint Jean
Vittulo
Balestrino
Forcone
Pietrina
Squarcino della Pietra
Belvédère
Saint Joseph
Aspretto
Pazarel Ollandini
Le Ricanto
Les Salines
Aqua Longa
A Renasca
Giunchellu
Pruno
Santu Vecchiu
Pratti
Vigna Piana
Bethanie
A Casarella
San Biaggiu
Campicciolo
Les Moulins Blanc
Arbajola
Finoscello
Bodiccione
Les Moulins
Pietralba
Candia
Les Milelli
Castelluccio
Loretto
Battesti
Saint Jean
Vittulo
Pietrina
Balestrino
Forcone
Saint Joseph
Le Ricanto
Pazarel Ollandini
Les Milelli

APPROCHE CARTOGRAPHIQUE PAYSAGÈRE

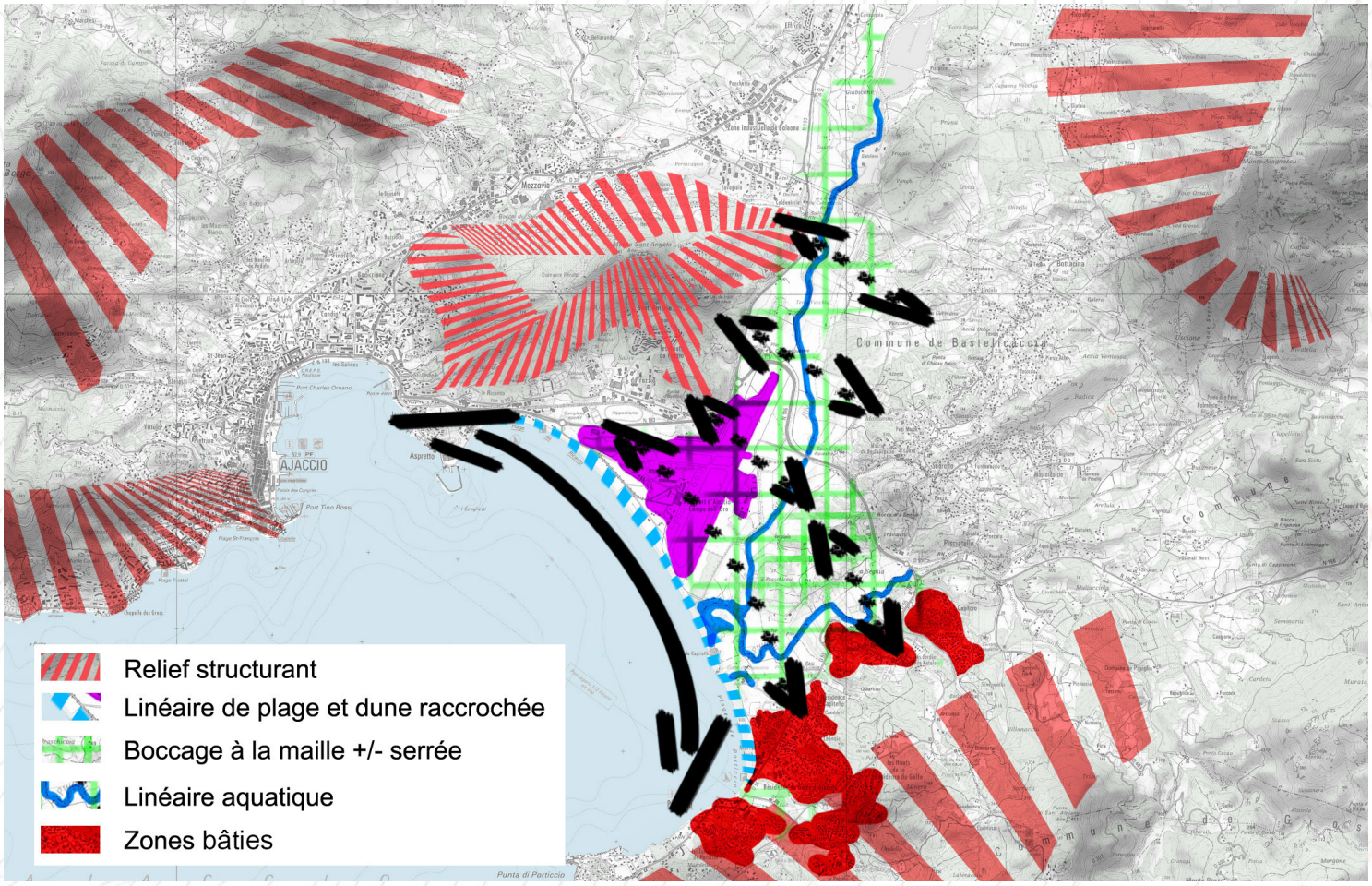

En arrière du long linéaire côtier, la carte ci-contre met en évidence les effets d'échanges bilatéraux (flèches noirs) de part et d'autre de la Gravona et du Prunelli, ce malgré la prégnance de l'aéroport et des zones d'urbanisation de Porticcio.
Le resserrement du maillage bocager au niveau du massif collinéen de Bastelicaccia assure une délimitation progressive entre les deux bassins versants et donne un sens au site à l'étude.

ESPÈCES ET HABITATS REMARQUABLES PRÉSENTS SUR LE SITE

Espèces végétales remarquables	*Anchusa crispa , Polygonum minus Hudson, Scrophularia ramosissima*
Espèces animales remarquables	Oiseaux : Busard des roseaux, Aigrette garzette, Faucon hobereau, Grande aigrette, Héron pourpré, Crabier chevelu, Butor étoilé, Œdicnème criard, Guêpier d'Europe, Courlis cendré, Courlis corlieu, Rousserolle turdoïde, Lusciniole à moustaches, Rousserolle effarvatte, Martin-pêcheur d'Europe, Sarcelle d'été, Pipit rousseline, Pipit à gorge rousse, Bécasseau sanderling, Bécasseau variable, Bécasseau maubèche, Bécasseau cocorli, Bécasseau minute, Bécasseau de Temminck, Gravelot à collier interrompu, Petit Gravelot, Grand Gravelot, Bécassine des marais, Bécassine double, Huîtrier pie, Echasse blanche, Blongios nain, Torcol fourmilier, Pie-grièche à tête rousse, Bécassine sourde, Bihoreau gris, Combattant varié, Pluvier doré, Pluvier argenté, Marouette poussin, Marouette ponctuée, Râle d'eau, Avocette élégante, Tourterelle des bois, Fauvette sarde, Grèbe castagneux, Chevalier arlequin, Chevalier sylvain, Chevalier aboyeur, Chevalier culblanc, Chevalier stagnatile, Chevalier gambette, Huppe fasciée, Vanneau huppé Amphibiens : Crapaud vert, Discoglosse sarde Reptiles : Cistude d'Europe, Tortue d'Hermann Insectes : Miramelle corse, Decticelle de Porto-Vecchio, Oedipode corse
Habitats remarquable et code Corine Biotope rattaché	1210 - Végétation annuelle des laissés de mer 2110 - Dunes mobiles embryonnaires 2120 - Dunes mobiles du cordon littoral à *Ammophila arenaria* (dunes blanches) 5330 - Fourrés thermoméditerranéens et prédésertiques 6220 - Parcours substeppiques de graminées et annuelles des T*hero-Brachypodietea* * 8220 - Pentes rocheuses siliceuses avec végétation chasmophytique 92A0 - Forêts-galeries à *Salix alba* et *Populus alba* 92D0 - Galeries et fourrés riverains méridionaux (*Nerio-Tamaricetea* et *Securinegion tinctoriae*) 9340 - Forêts à *Quercus ilex* et *Quercus rotundifolia*

BIBLIOGRAPHIE

Paysage
DREAL Corse, GARNIER F. (2013) - Atlas des paysages de Corse

DREAL Corse, OEC, STEFANAGGI M.H. (2010) - Bilan - Evaluation - Prospective de la politique des sites protégés au titre de l'article L 341-1 du code de l'environnement en Corse, 266p.

DDTM 2A (2004) - Atlas du Littoral de Corse-du-Sud - 189p.

Ecologie
CBNC (2014), Base de données géoréférencées d'inventaires floristiques de Corse

CBNC (2014), Cartographie des habitats d'intérêt communautaire

DREAL Corse (2014), Base de données OGREVA

DREAL Corse (2014), Cartographie des habitats d'intérêt communautaire

Groupe Chiroptères de Corse (2014), Base de données géoréfencées des gîtes, des corridors migratoires et des sites de reproduction et d'hivernage

Géologie
ROSSI Ph., ROUIRE J., BONIN B., CONCHON O., GAUTHIER A., LOYE-PILOT M.D. (1984) - Carte géol. France (1/50000), feuille Aiacciu (1120). Orléans : BRGM. Notice explicative par: Ph. Rossi, J. Rouire et coll. (1986),
44p.

ROSSI PH., ROUIRE J. et coll. (1986) – Notice explicative, Carte géol France (1/50 000) feuille Aiacciu (1120). Orléans : BRGM, 44p. Carte géologique par Ph. Rossi, J. Rouire, B. Bonin, O. Conchon, A. Gauthier, M.D. Loÿe-Pilot (1984)

FERRANDINI M., GINSBURG L., FERRANDINI J., ROSSI P. (2000). Présence de Pomelomeryx boulangeri (Artiodactyla, Mammalia) dans l'Oligocène supérieur de la région d'Aiacciu (Corse) : étude paléontologique et conséquences. - Comptes Rendus de l'Académie des Sciences, 331, 675-681.

SCHULER R.M., FARJANEL G., GEISSERT F., ROSSI P., FERRANDINI M., FERRANDINI J. (2002). Palynologie, biostratigraphie et paléoenvironnements de la formation conglomératique oligocène du Vazzio (Corse). Géologie de la France, 4: 3-15.

FERRANDINI J., ROSSI P., FERRANDINI M., GINSBURG L., FARJANEL G., GINSBURG L., GEISSERT F., (1999). La formation conglomératique du Vazzio près d'Aiacciu (Corse du Sud), un témoin des dépôts du Chattien supérieur continental synrift en Méditerranée occidentale. - Comptes Rendus de l'Académie des Sciences, 329, 271-278.

Ruisseau et marais d'Alzonu

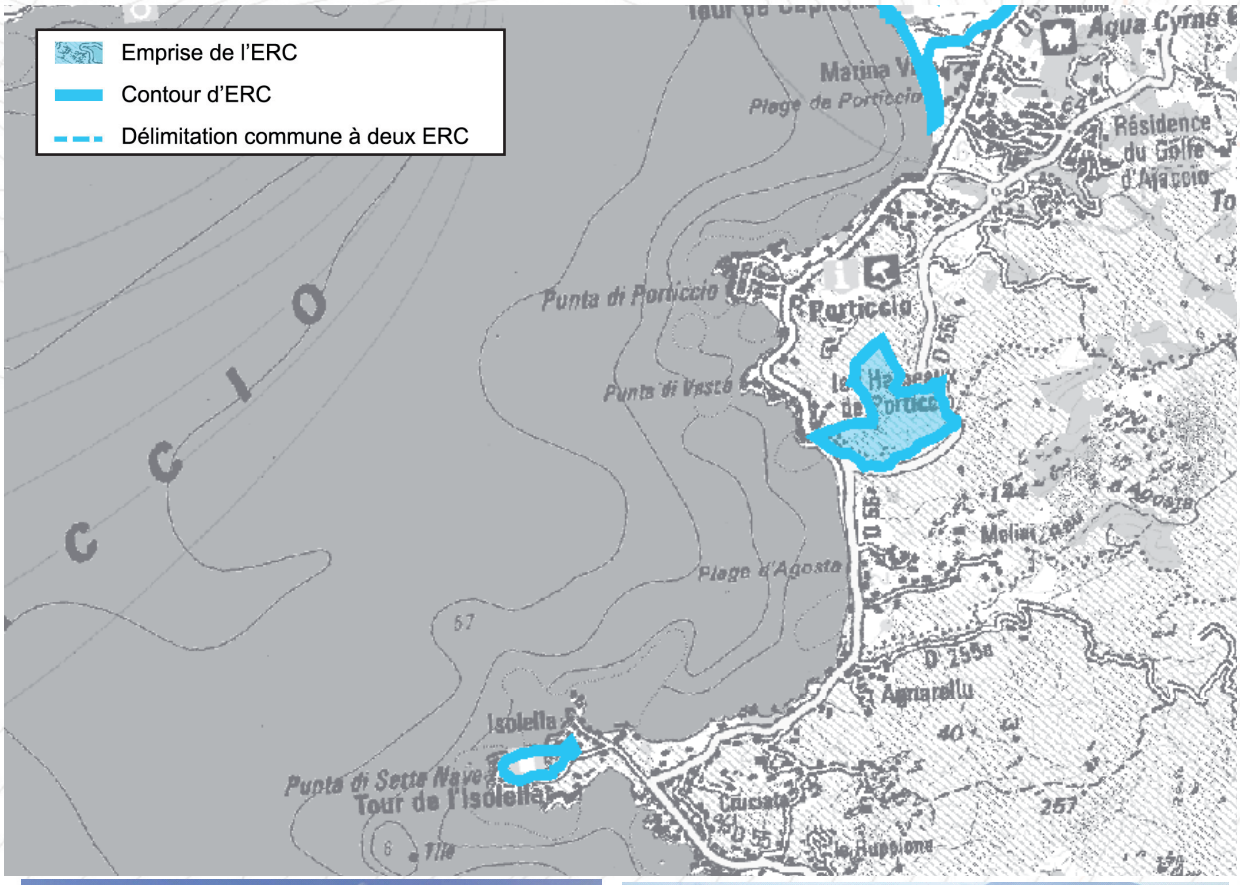


Vue sur le site depuis la RD55



Paysage

Le site prend en compte une petite dépression alluviale, support d'un paysage agricole, qui constitue une respiration paysagère dans un contexte d'urbanisation du littoral assez étendue. L'association plage et bande rétro-littorale agricole est ici source d'aménité

Motifs du classement

Ecologie

Le milieu humide, qui occupe une partie du site, présente un intérêt biologique pour de nombreuses espèces (Oiseaux, Reptiles et Amphibiens). Doté également d'une flore remarquable en lien avec les habitats humides et sableux, il contribue à faire du site une zone de nature de grand intérêt dans un contexte anthropisé. Connectés à lui, la suberaie et le maquis qui le surplombent apportent une diversité d'habitats qui contribue à renforcer l'intérêt écologique du site.

Intérêt géologique

Roches magmatiques plutoniques hercyniennes, alluvions et colluvions quaternaires.

Collectivité Territoriale de CORSE
Aménagement, Urbanisme, Energie

ESPACES RECENSES AU R. 146-1 DU CU

a) Dunes, landes côtières, plages et lidos, estrans, falaises et abords de celles-ci	
b) Forêts et zones boisées proches du rivage de la mer et des plans d'eau intérieurs d'une superficie supérieure à 1 000 ha	X
c) Îlots inhabités	
d) Parties naturelles des estuaires, rias ou abers et des caps	
e) Marais, vasières, tourbières, plans d'eau, zones humides et milieux temporairement immergés	X
f) Les milieux abritant des concentrations naturelles d'espèces animales ou végétales [...], les zones de repos, de nidification et de gagnage de l'avifaune désignée par la directive européenne n° 79-409 [...]	X
g) Les parties naturelles des sites inscrits ou classés [...] la loi du 2 mai 1930 [...], ainsi que les réserves naturelles instituées en application de la loi n° 76-629 du 10 juillet 1976	
h) Les formations géologiques telles que les gisements de minéraux ou de fossiles, les stratotypes, les grottes ou les accidents géologiques remarquables	

SYNTHESE DES RAISONS DU CLASSEMENT AU TITRE DU L. 146-6 DU CU

Critères	Désignation	Importance
Présence de Périmètres à Statuts	**ZNIEFF 1 (940030573)» Zone humide de l'Uccioli « ; En limite de la ZPS FR9410096 «Isuli Sanguinarii, golfe d'Aiacciu» ; En limite du site Inscrit «Rive Sud du golfe d'Aiacciu» ; En limite de la réserve de chasse marine du golfe d'Aiacciu.**	+
Importance paysagère	Espace de respiration paysagère aux abords de zones bâties rompant avec le paysage urbain	+++
Importance écologique	L'intérêt écologique du site réside dans la présence d'un milieu humide, dans la rareté de ce type d'écosystèmes sur le littoral et dans son intérêt pour de nombreuses espèces d'oiseaux, de reptiles et d'amphibiens. On note ainsi la présence de la Cistude d'Europe et d'une population remarquable de Tortues d'Hermann. Le site, positionné en marge d'une ZPS, figure également, au regard des habitats naturel qu'il accueille, une zone de repos de l'avifaune d'intérêt communautaire. Enfin, il est siège du développement d'une flore remarquable en lien avec les milieux sableux et humides (*Serapias neglecta, Ranunculus ophioglossifolius*). C'est une zone de nature remarquable dans un contexte d'urbanisation du littoral	+++
Importance culturelle patrimoniale	Néant;	
Eléments géologiques caractéristiques ou remarquables	L'intérêt géologique est faible.	+

CRITERES DE DELIMITATION DU TRACE DE L'ERC

Limite des habitats naturels	+++
Périmètres à statuts	+++
Entité paysagère	++

Ruisseau et marais d'Alzonu

MOTIVATIONS DU CLASSEMENT

Approche paysagère :

Le site correspond à une petite dépression alluviale située derrière la plage d'Agosta, support d'un paysage partagé entre agriculture et boisements. En partie basse, les zones de pâture pour les bovins viennent créer une ouverture forte aux abords des zones bâties. Tandis qu'une petite suberaie surplombe, au Sud, la plaine humide, en partie haute, le site accueille des boisements de chênes verts qui renforcent son caractère naturel. En dessinant une zone tampon tout autour de la plaine, ils contribuent à accroître l'échelle du milieu naturel, pour l'imposer comme élément structurant de la séquence paysagère, malgré la trame bâtie de piètre qualité.

De fait, bien que le milieu soit plutôt hétérogène, le site à l'étude affiche une certaine homogénéité liée à son caractère naturel qui s'oppose à l'urbanisation environnante.

Le site est perceptible depuis la plage d'Agosta jusqu'à la presqu'île de l'Isuledda. A une échelle plus rapprochée, depuis la RD55 (principal axe de desserte de la rive Sud du golfe d'Aiacciu), le site assure une respiration paysagère forte, laissant entrevoir la montagne en arrière-plan. Au regard de la densité et de la médiocrité du bâti de la rive Sud du Golfe d'Ajaccio, cette respiration est particulièrement importante.

Approche écologique :

Sur le plan écologique, le site à l'étude brille par la complémentarité des milieux qu'il comporte. La petite zone humide possède de fait un rôle important, d'autant plus dans une micro-région qui se caractérise par la relative rareté de ce type de milieux. La zone présente un intérêt important pour l'avifaune et en particulier pour les oiseaux du groupe des limicoles qui la fréquentent comme zone de repos et de nourrissage lors des périodes migratoires (Aigrette garzette, Bécassine des marais, Fauvette sarde, ...). La mosaïque de milieux en place sur les parties périphériques du site (suberaie, yeuseraie, terrains ouverts en pâture) constitue également un habitat favorable pour la Cistude d'Europe, la Tortue d'Hermann ou le Discoglosse Sarde. La zone abrite aussi une flore remarquable liée au milieu humide (*Ranunculus ophioglossifolius, Serapias neglecta, Serapias parviflora*).

Situé en marge de zones fortement anthropisées, le site à l'étude connaît une forte pression susceptible de porter atteinte aux espèces (constructions, piétinement des végétaux, dérangement des espèces, ...).

Approche du patrimoine culturel :
Néant.

Approche géologique :

Sur ce site on trouve principalement des sédiments quaternaires : colluvions d'origine granitique et limons de fond de vallée au niveau du ruisseau d'Alzonu. Le tout repose sur des granites monzonitiques à gros grains de l'intrusion calco-alcaline U2 mise en place entre -305 et -280Ma.

Activités et pressions anthropiques :
Trois constructions.
Activités pastorales

Conclusion du classement

Le classement est prononcé tout autant au regard de la qualité paysagère du site (espace de respiration paysagère dans un contexte d'urbanisation du littoral), que de son intérêt écologique (rareté des écosystèmes en place, zone de refuge pour de nombreuses espèces à proximité de zones urbaines, touristiques et de loisirs).

le site est classé en **ESPACE CARACTÉRISTIQUE DU LITTORAL.**

LOCALISATION DES PÉRIMÈTRES À STATUTS

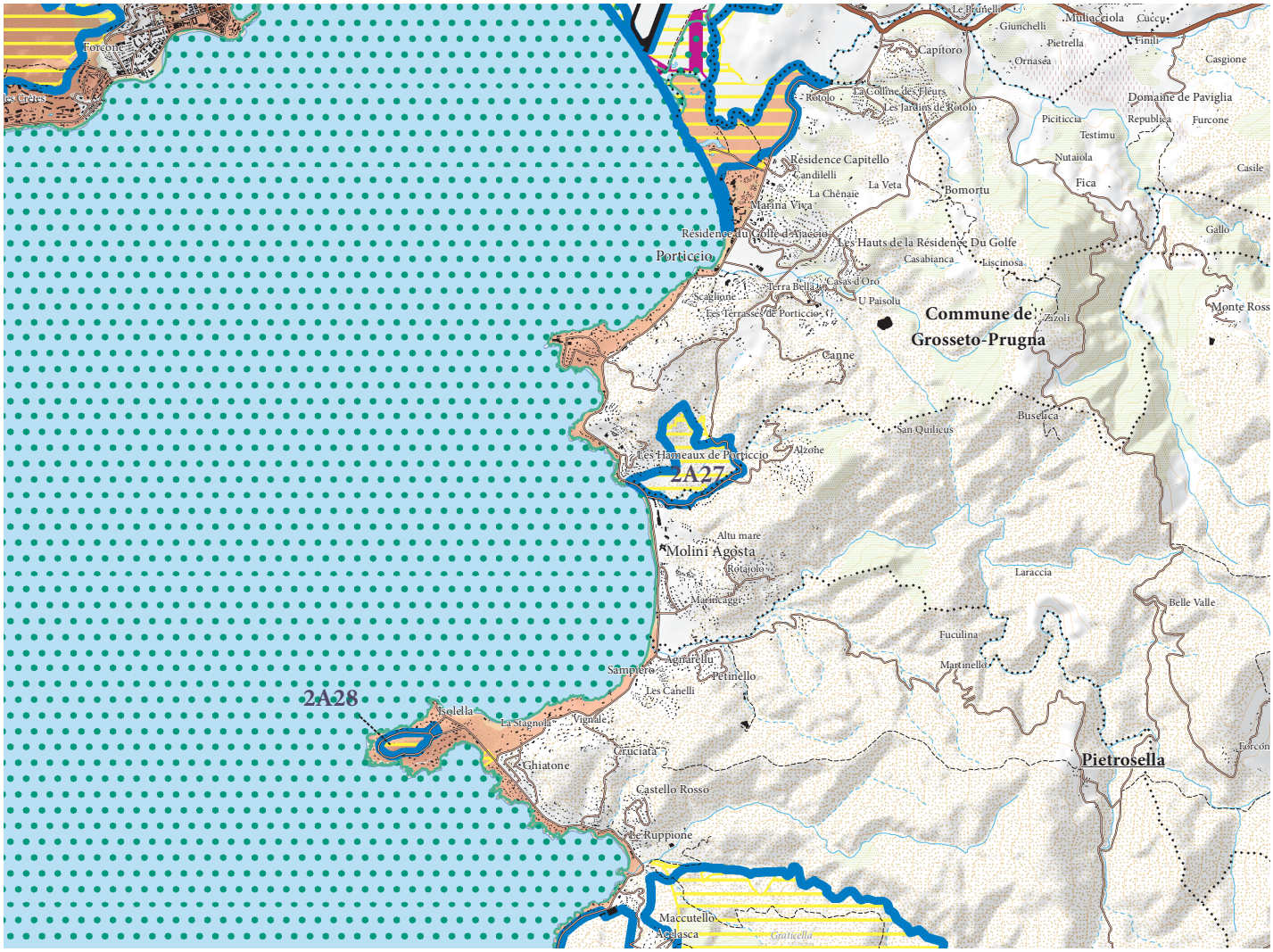

ERC et autres protections environnementales

- Espaces remarquables ou caractéristiques du littoral
- Limites entre les ERC
- Sites classés et sites inscrits
- Protections législatives, réglementaires et ou foncières
- Zone Natura 2000
- ZNIEFF de type I
- Limites de communes

Ruisseau et marais d'Alzonu

APPROCHE CARTOGRAPHIQUE PAYSAGÈRE

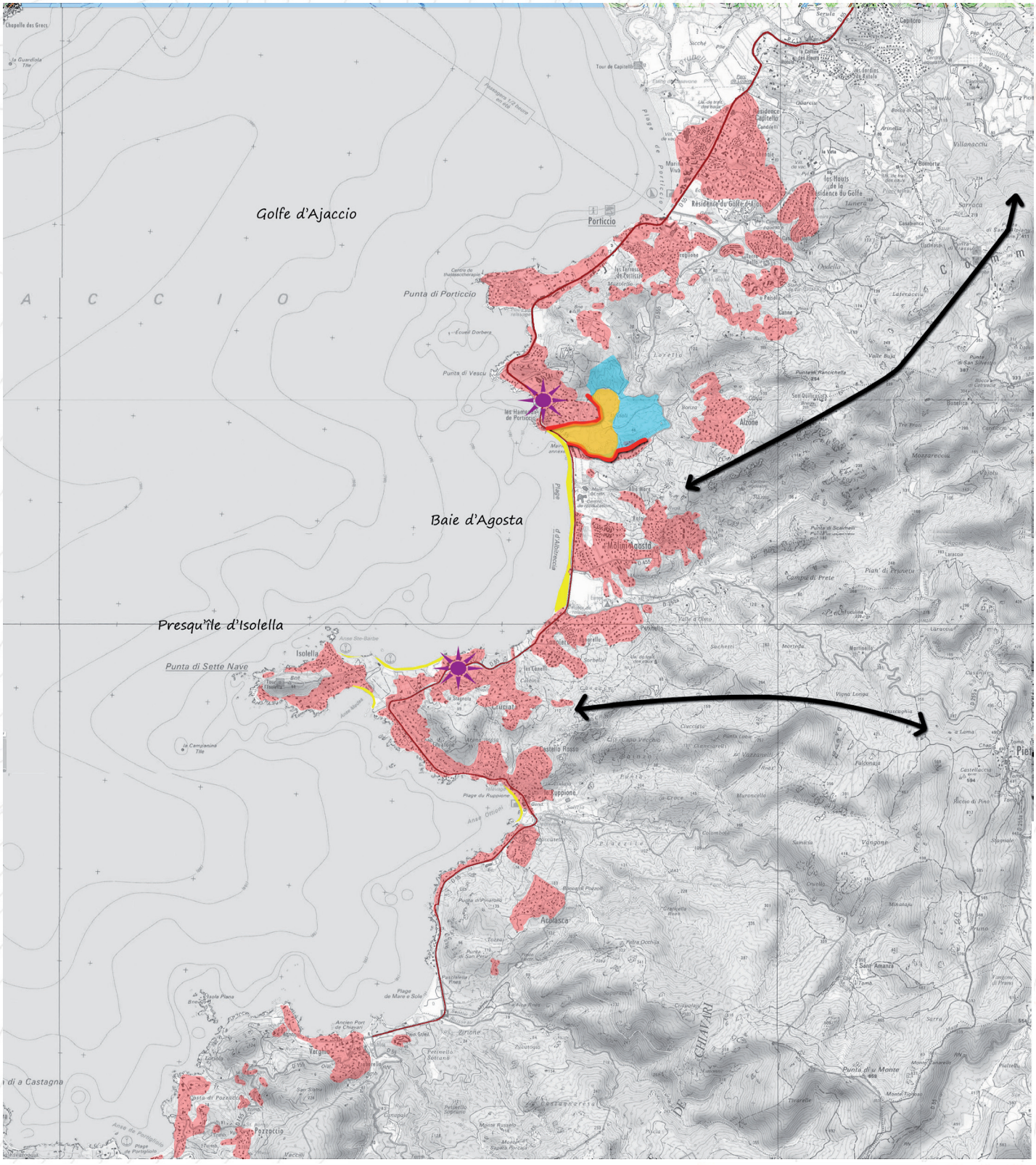

ESPÈCES ET HABITATS REMARQUABLES PRÉSENTS SUR LE SITE

Espèces végétales remarquables	*Ranunculus ophioglossifolius, Serapias neglecta, Serapias parviflora, Tamarix africana*
Espèces animales remarquables	Oiseaux : Aigrette garzette, Bécassine des marais, Chevalier combattant, Chevalier sylvain, Chevallier gambette, Héron crabier, Fauvette sarde, Pipit à gorge rousse, Crabier chevelu, Bécasseau minute, Combattant varié Reptiles : Cistude d'Europe, Tortue d'Hermann Amphibiens : Discoglosse sarde
Habitats remarquables et code Corine Biotope	6420 - Prairies humides méditerranéennes à grandes herbes 92D01 - Galeries de Laurier-roses, de Gattiliers et de Tamaris

BIBLIOGRAPHIE

Paysage
DREAL Corse, GARNIER F. (2013) - Atlas des paysages de Corse

DREAL Corse, OEC, STEFANAGGI M.H. (2010) - Bilan - Evaluation - Prospective de la politique des sites protégés au titre de l'article L 341-1 du code de l'environnement en Corse, 266p.

DDTM 2A (2004) - Atlas du Littoral de Corse-du-Sud - 189p.

Ecologie
CBNC (2014), Base de données géoréférencées d'inventaires floristiques de Corse

CBNC (2014), Cartographie des habitats d'intérêt communautaire

DREAL Corse (2014), Base de données OGREVA

DREAL Corse (2014), Cartographie des habitats d'intérêt communautaire

Groupe Chiroptères de Corse (2014), Base de données géoréfencées des gîtes, des corridors migratoires et des sites de reproduction et d'hivernage

Géologie
ROSSI Ph., ROUIRE J., BONIN B., CONCHON O., GAUTHIER A., LOYE-PILOT M.D. (1984) - Carte géol. France (1/50000), feuille Aiacciu (1120). Orléans : BRGM. Notice explicative par: Ph. Rossi, J. Rouire et coll. (1986), 44p.

ROSSI PH., ROUIRE J. et coll. (1986) – Notice explicative, Carte géol France (1/50 000) feuille Aiacciu (1120). Orléans : BRGM, 44p. Carte géologique par Ph. Rossi, J. Rouire, B. Bonin, O. Conchon, A. Gauthier, M.D. Loÿe-Pilot (1984)

Partie sommitale de la Punta di I Setti Navi

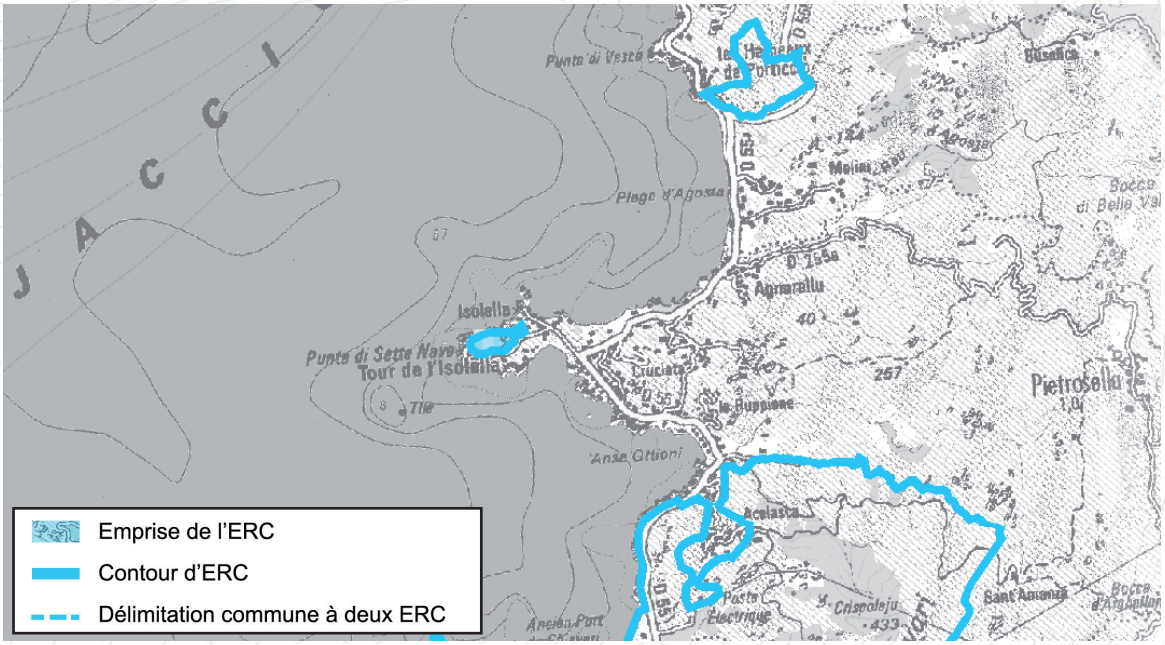



Motifs du classement

Paysage

La zone prend en compte un point d'appel paysager perceptible à l'échelle du Golfe d'Aiacciu. C'est un site classé (loi 1930)

Ecologie

Quoique peu étendue, le site abrite une flore remarquable (*Gennaria diphylla*). C'est également une zone de reproduction de la Fauvette sarde, espèce d'intérêt communautaire

Intérêt culturel

Tour de l'Isuledda. Psychotope de l'identitée ajaccienne.
(Ste Patronne: Madonnuccia)

Intérêt géologique

ESPACES RECENSES AU R. 146-1 DU CU

a) Dunes, landes côtières, plages et lidos, estrans, falaises et abords de celles-ci	
b) Forêts et zones boisées proches du rivage de la mer et des plans d'eau intérieurs d'une superficie supérieure à 1 000 ha	X
c) Îlots inhabités	
d) Parties naturelles des estuaires, rias ou abers et des caps	X
e) Marais, vasières, tourbières, plans d'eau, zones humides et milieux temporairement immergés	
f) Les milieux abritant des concentrations naturelles d'espèces animales ou végétales [...], les zones de repos, de nidification et de gagnage de l'avifaune désignée par la directive européenne n° 79-409 [...]	
g) Les parties naturelles des sites inscrits ou classés [...] la loi du 2 mai 1930 [...], ainsi que les réserves naturelles instituées en application de la loi n° 76-629 du 10 juillet 1976	X
h) Les formations géologiques telles que les gisements de minéraux ou de fossiles, les stratotypes, les grottes ou les accidents géologiques remarquables	

SYNTHESE DES RAISONS DU CLASSEMENT AU TITRE DU L. 146-6 DU CU

Critères	Désignation	Importance
Présence de Périmètres à Statuts	**Site classé «Presqu'île de l'Isuledda» ;** **En limite de la ZPS FR9410096 «Isuli Sanguinarii, golfe d'Aiacciu» et du SICFR9402017 «Golfe d'Aiacciu» ;** Site inscrit des tours génoises des côtes de Corse ; En limite du site inscrit «Rive Sud du golfe d'Aiacciu» ; Monument Historique Inscrit «Tour d'Isuledda» ; ZNIEFF 1 (940030567) « Punta di I Setti Navi « ; En limite de la réserve de chasse marine du golfe d'Aiacciu.	++++
Importance paysagère	Le site figure un élément structurant du golfe d'Agosta. Il marque un point d'appel paysager fort du golfe d'Aiacciu, et est visible depuis de nombreux points (rive Nord du golfe d'Aiacciu, entrées bateau et avion)	+++
Importance écologique	Zone abritant une flore remarquable (*Gennaria diphylla, Serapias neglecta*) ; En marge d'une ZPS, site d'intérêt pour les oiseaux d'intérêt communautaire (Fauvette Sarde, ...) ;	+++
Importance culturelle patrimoniale	Tour de l'Isuledda. Marqueur de territoire. Légende des Setti Navi. Petit port antique et médiéval en contrebas.	+++
Eléments géologiques caractéristiques ou remarquables	L'intérêt géologique est faible.	+

CRITERES DE DELIMITATION DU TRACE DE L'ERC

Périmètres à statuts	++++
Entité paysagère	+++

Partie sommitale de la Punta di I Setti Navi

MOTIVATIONS DU CLASSEMENT

Approche paysagère :

La Punta di I Setti Navi s'avance dans la mer sur 2 kms depuis la rive Sud du golfe d'Aiacciu. A son extrémité, un petit promontoire recouvert d'un maquis culmine à 68 m d'altitude sur lequel est érigée une tour génoise dont la verticalité apporte une forte dynamique au paysage.

Cet ensemble, très visible, domine dans le grand paysage et constitue un point d'appel fort dans le golfe d'Aiacciu notamment depuis les entrées en avion et en bateau mais aussi depuis des sites remarquables situés en rive Nord (Citadelle et vieille ville d'Aiacciu, Isuli Sanguinarii).

Depuis le littoral et la RD55 (principal axe de desserte), le site à l'étude apparaît comme le prolongement vers la mer des grandes crêtes qui structurent la rive Sud. Tapissé d'un maquis homogène, le site renvoie à une image de nature préservée qui contraste avec les maisons situées en contrebas du site et le paysage urbain qui domine sur le littoral.

Approche écologique :

Sur le plan écologique, la Punta di I Setti Navi abrite deux espèces floristiques rares et protégées : la *Serapias neglecta et la Gennaria diphylla* (dont la Punta di I Setti Navi constitue la seule station recensée sur la Corse pour cette espèce). Enclavé au sein d'un espace urbain, le site constitue une zone de nature d'intérêt pour l'avifaune (Fauvette Sarde, Fauvette Pitchou).

Les pressions sur le milieu émanent d'une fréquentation du site très importante : la présence d'un sentier littoral conduisant à la tour génoise fait de ce site un lieu très prisé des promeneurs (risque de piétinement des végétaux, dérangement des espèces, incendie, ...).

Approche du patrimoine culturel :

La presqu'ile de l'Isuledda est un marqueur de territoire lié à l'ensemble formé avec les îlots des Setti Navi, lieu de légende. La déno-mination: Setti Navi renvoie à la Ste patronne d'Ajaccio et à sa protection contre l'arrivée de pestiférés par bateau : légende/histoire centrale de l'identité communautaire ajaccienne. La tour de l'Isuledda a été érigée au XVIe siècle. L'anse de Santa Barbara a été un petit port durant l'Antiquité et le Moyen Age.

Approche géologique :

La Tour de l'Isuledda repose sur du granite monzonitique à gros grains de l'intrusion calco-alcaline U2 mise en place entre-305 et -280Ma.

Activités et pressions anthropiques :

Pression urbanistique. Fréquentation touristique du site (sentier menant à la tour génoise).

Conclusion du classement

Le classement est prononcé tant de par la qualité paysagère du site (point d'appel fort dans le golfe d'Aiacciu), que de son intérêt écologique (flore remarquable, zone relictuelle de nature) dans un contexte de très forte pression urbaine.

le site est classé en **ESPACE CARACTÉRISTIQUE DU LITTORAL.**

LOCALISATION DES PÉRIMÈTRES À STATUTS

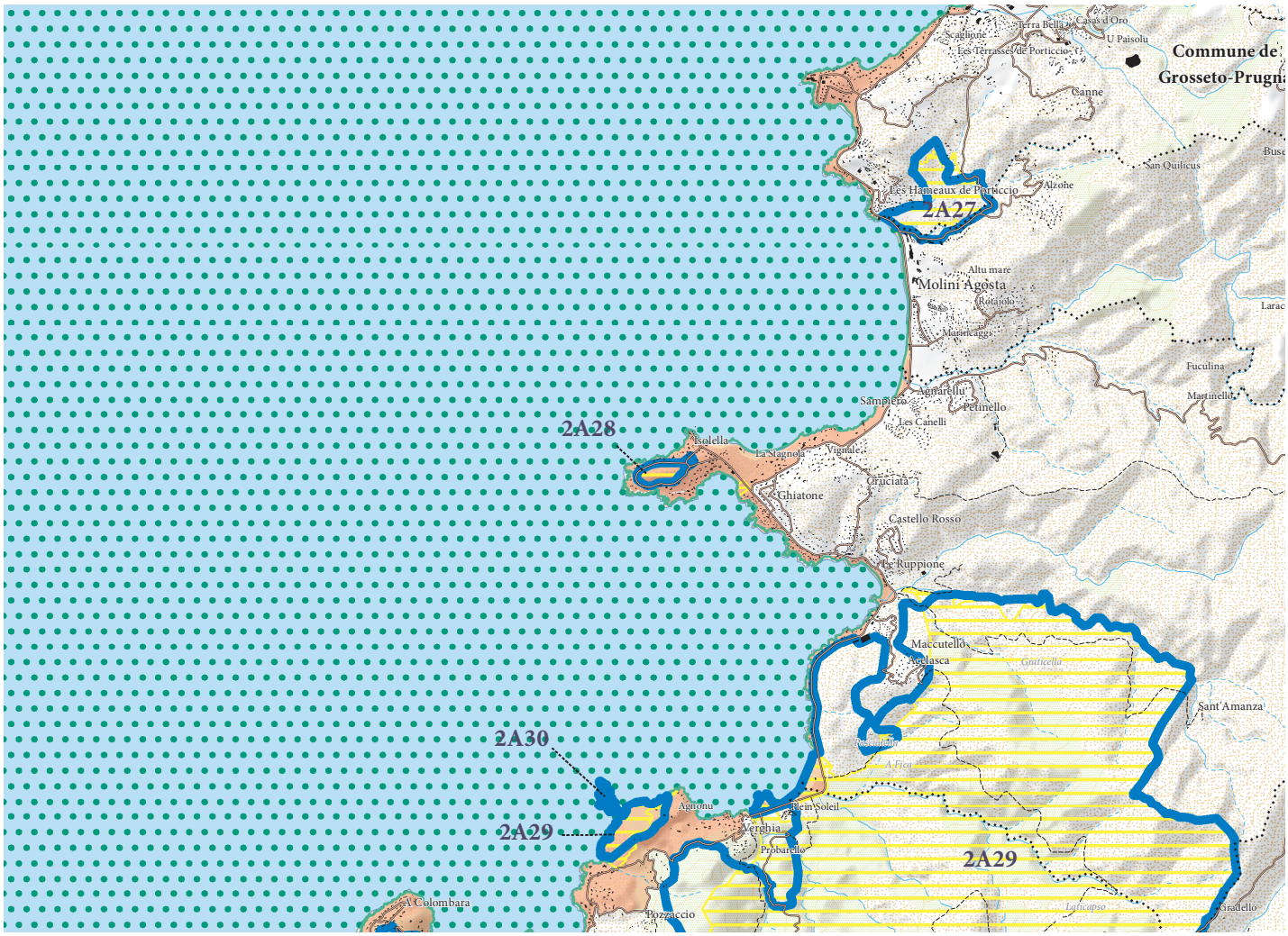

ERC et autres protections environnementales

- Espaces remarquables ou caractéristiques du littoral
- Limites entre les ERC
- Sites classés et sites inscrits
- Protections législatives, réglementaires et ou foncières
- Zone Natura 2000
- ZNIEFF de type I
- Limites de communes

Partie sommitale de la Punta di I Setti Navi

APPROCHE CARTOGRAPHIQUE PAYSAGÈRE

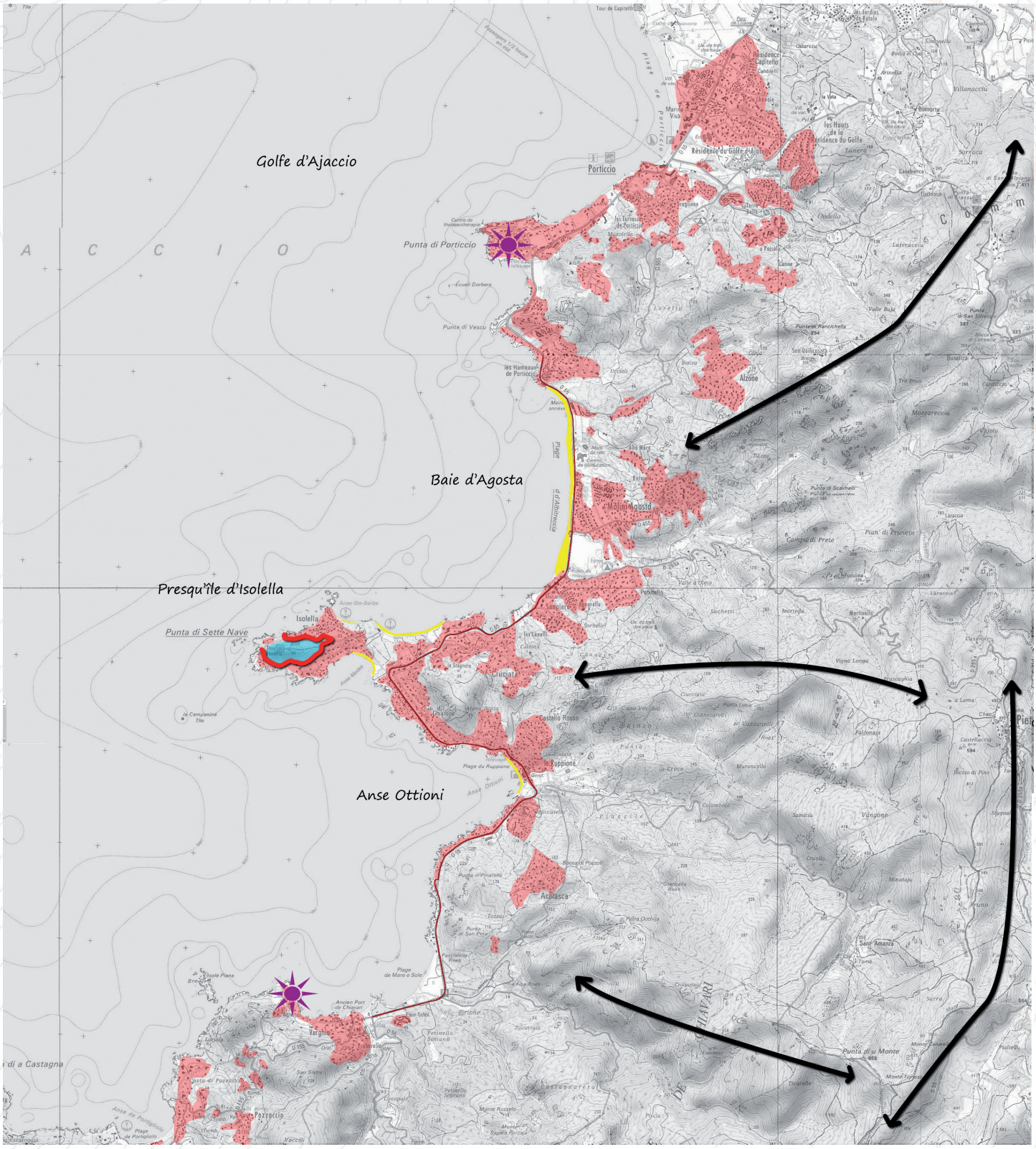

Plages

Espaces agricoles valorisant le paysage à protéger de l'enfrichement qui fermerait alors le paysage

Tendance à l'étalement urbain

Axes structurants le paysage

ERC 2015

Intervisibilité depuis un site remarquable

Intervisibilité depuis une zone bâtie

Arbres remarquables

Falaises

Ripisylve

Zone humide

RD

Mare e Monti/GR

ESPÈCES ET HABITATS REMARQUABLES PRÉSENTS SUR LE SITE

Espèces végétales remarquables	*Gennaria diphylla, Serapias neglecta*
Espèces animales remarquables	Oiseaux : Fauvette sarde, Fauvette pitchou

BIBLIOGRAPHIE

Paysage
DREAL Corse, GARNIER F. (2013) - Atlas des paysages de Corse

DREAL Corse, OEC, STEFANAGGI M.H. (2010) - Bilan - Evaluation - Prospective de la politique des sites protégés au titre de l'article L 341-1 du code de l'environnement en Corse, 266p.

DDTM 2A (2004) - Atlas du Littoral de Corse-du-Sud - 189p.

Ecologie
CBNC (2014), Base de données géoréférencées d'inventaires floristiques de Corse

CBNC (2014), Cartographie des habitats d'intérêt communautaire

DREAL Corse (2014), Base de données OGREVA

DREAL Corse (2014), Cartographie des habitats d'intérêt communautaire

Groupe Chiroptères de Corse (2014), Base de données géoréfencées des gîtes, des corridors migratoires et des sites de reproduction et d'hivernage

Géologie
ROSSI Ph., ROUIRE J., BONIN B., CONCHON O., GAUTHIER A., LOYE-PILOT M.D. (1984) - Carte géol. France (1/50000), feuille Aiacciu (1120). Orléans : BRGM. Notice explicative par: Ph. Rossi, J. Rouire et coll. (1986), 44p.

ROSSI PH., ROUIRE J. et coll. (1986) – Notice explicative, Carte géol France (1/50 000) feuille Aiacciu (1120). Orléans : BRGM, 44p. Carte géologique par Ph. Rossi, J. Rouire, B. Bonin, O. Conchon, A. Gauthier, M.D. Loÿe-Pilot (1984)

Forêt domaniale de Coti Chjavari Rupionu - Agnonu

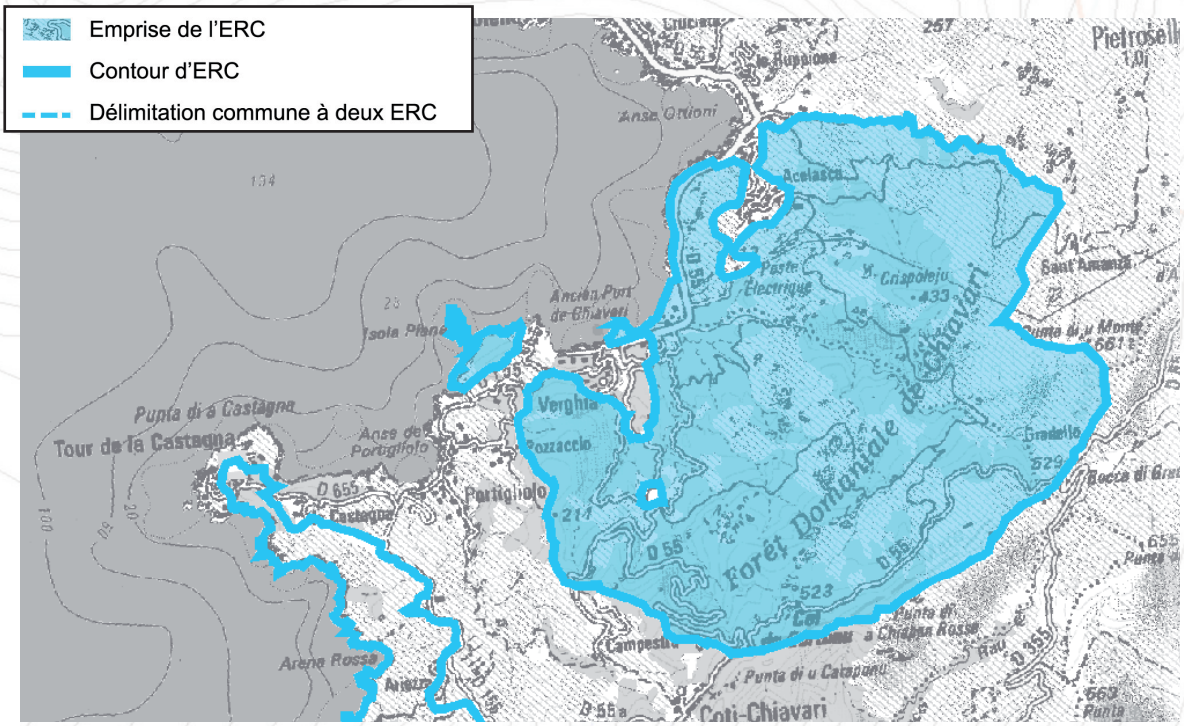





Paysage

Ecologie

Intérêt culturel

Intérêt géologique

Motifs du classement

Le site prend en compte des boisements littoraux homogènes. La masse et l'unité de ces boisements associées à un relief incurvé en cirque, font du site un élément structurant de l'extrémité Sud du Golfe d'Aiacciu. Contrastant avec les séquences paysagères urbaines du Rupionu et de Purtigliolu, sa prégnance est d'autant plus forte ;

Le site prend en compte un vaste espace naturel préservé de 2 400 ha. Il s'agit d'une zone d'intérêt pour nombreuses espèces : Oiseaux, Amphibiens, Reptiles, Chiroptères, Flore ; et d'une zone de reproduction de plusieurs espèces aviaires d'intérêt communautaire ;

Le site comporte de nombreux sites archéologiques : fortifications de l'Age du Bronze, vestiges de chapelles romanes, aménagements du pénitencier.

Roches magmatiques plutoniques hercyniennes et dépôts

Collectivité Territoriale de CORSE
Cullettività Territuriale di CORSICA
Aménagement, Urbanisme, Energie
Acconciu, Urbanisimu, Energia

ESPACES RECENSES AU R. 146-1 DU CU

a) Dunes, landes côtières, plages et lidos, estrans, falaises et abords de celles-ci	X
b) Forêts et zones boisées proches du rivage de la mer et des plans d'eau intérieurs d'une superficie supérieure à 1 000 ha	X
c) Îlots inhabités	
d) Parties naturelles des estuaires, rias ou abers et des caps	X
e) Marais, vasières, tourbières, plans d'eau, zones humides et milieux temporairement immergés	X
f) Les milieux abritant des concentrations naturelles d'espèces animales ou végétales [...], les zones de repos, de nidification et de gagnage de l'avifaune désignée par la directive européenne n° 79-409 [...]	X
g) Les parties naturelles des sites inscrits ou classés [...] la loi du 2 mai 1930 [...], ainsi que les réserves naturelles instituées en application de la loi n° 76-629 du 10 juillet 1976	X
h) Les formations géologiques telles que les gisements de minéraux ou de fossiles, les stratotypes, les grottes ou les accidents géologiques remarquables	

SYNTHESE DES RAISONS DU CLASSEMENT AU TITRE DU L. 146-6 DU CU

Critères	Désignation	Importance
Présence de Périmètres à Statuts	**En limite du SIC FR9402017 «Golfe d'Aiacciu» et de la ZPS FR94100096 «Isuli Sanguinarii, Golfe d'Aiacciu» ;** Site Inscrit «Golfe d'Aiacciu -Rive du Sud» ; 2 ZNIEFF 1 «(940030365) Forêt de Chiavari», «(940031081) «Lariola-Coti-Chjavari» ; ZICO Forêts domaniales de Corse ; En limite de la réserve de chasse marine du golfe d'Aiacciu.	+++
Importance paysagère	Boisements littoraux homogènes apportant une très forte naturalité dans un contexte d'urbanisation du littoral ; Renvoie à une image caractéristique de littoral insulaire préservé	+++
Importance écologique	Zone d'intérêt pour de nombreuses espèces : Oiseaux, Amphibiens, Reptiles, Chiroptères, Flore. Vaste zone de nature remarquablement préservée aux abords d'une zone littorale anthropisée.	+++
Importance culturelle patrimoniale	Nombreux sites archéologiques de la Préhistoire au Moyen-Age. Territoire porteur d'un passé marqué par de nombreux événements troubles, qui demeurent dans les mémoires.	++++
Eléments géologiques caractéristiques ou remarquables	L'intérêt géologique est moyen.	++

CRITERES DE DELIMITATION DU TRACE DE L'ERC

Périmètres à statuts	+++
Entité paysagère	++++
Lignes de crêtes principales	+++
Limite espaces artificialisés	++

Forêt domaniale de Coti Chjavari Rupionu - Agnonu

MOTIVATIONS DU CLASSEMENT

Approche paysagère :

Le site s'étend sur l'ensemble du versant granitique surplombant le littoral de Verghja jusqu'au Rupionu, couvert d'une forêt d'Eucalyptus, d'Aulnes glutineux et de Chênes lièges. La forêt territoriale est composée de 72% d'essences diverses, 17% de chênes verts, 5% d'aulnes glutineux, 3% de pins maritimes et 3% de chênes lièges. Elle est localisée sur des versants élevés qui forment un cirque, donnant au paysage l'aspect d'un amphithéâtre vert offrant à la fois une vue remarquable sur la mer et exerçant sur le littoral un surplomb spectaculaire. En partie basse du site à l'étude, au niveau de Zirionu une très belle suberaie est présente.

Ce vaste ensemble homogène s'épanche sur un relief aux pentes plus ou moins abruptes, dynamisé de-ci de-là par des petits monts : Punta di u Monti (659 m d'altitude), Punta di Malamatina (632 m d'altitude) et Punta di Chjappa Rossa (623 m d'altitude).

Dénué de toute construction à l'exception de quelques ruines liées au pénitencier, le site renvoie à une image de versant préservé, en parfait accord avec les formulations de paysage littoral corse. L'ambiance du site contraste, de fait, avec l'urbanisation linéaire développée en rive Sud du Golfe d'Aiacciu. Cette masse verte homogène figure un élément structurant de la rive Sud du golfe.

Approche écologique :

Sur le plan écologique, le site abrite des habitats naturels et une flore remarquables, affiliés aux milieux dunaires (*Charybdis maritima*), humides (*Fuirenapubescens, Ranunculus ophioglossifolius*) et forestiers. Le site présente aussi un intérêt pour plusieurs taxons : Oiseaux (Milan royal, Faucon d'Eléonore, Epervier d'Europe, Engoulevent d'Europe, Fauvette sarde), Amphibiens (Discoglosse corse, Discoglosse sarde, Grenouille de Berger), Reptiles (Cistude d'Europe, Tortue d'Hermann) et Chiroptères (le Murin à oreilles échancrées affectionne les espaces boisés). Situé en marge d'une ZPS, l'avifaune d'intérêt communautaire affectionne cette vaste zone naturelle préservée.

Approche du patrimoine culturel :

De nombreux sites archéologiques de la préhistoire au Moyen-Age ont été inventoriés. On note une forte présence antique à divers endroits de ce territoire. Plusieurs fortifications de l'Age du Bronze ont été recensées. Plusieurs vestiges de chapelles romanes, dont San Sistru, attestent de la forte occupation médiévale de ces lieux désertés à la fin du Moyen Age. Ils connurent, dès lors, une histoire tourmentée et tragique avec les tentatives d'installations de colonies génoises, puis avec l'implantation par la France du pénitencier de Coti Chjavari. C'était le territoire disputé des bergers du Haut Tàravu et les terres à blé de plusieurs villages de l'Urnanu. Terre de conflits et de souffrances c'est un psychotope. Notons que l'emprise même des bâtiments de l'ancien pénitencier de Coti Chjavari n'est pas intégrée dans l'ERC.

Approche géologique :

Les trois quarts de la surface du site sont en granite leucocrate très diaclasé. Cela correspond à la forêt domaniale de Chiavari. De teinte claire à la cassure, il présente une patine roussâtre. Il est affecté par des filons de roches basiques et acides et de quartz. Par contre, le littoral et la butte 124 à l'Ouest d'Agnonu, est concerné par un granite monzonitique à grains très grossiers. Le feldspath potassique est abondant et subautomorphe, les plagioclases zonés et la biotite abondante. Il est facilement arénisable. Sont posés au-dessus du cordon littoral subactuel, des colluvions à matériel granitique et des alluvions du ruisseau de Zirionu. Les deux types de granite présents sur l'ERC appartiennent à l'intrusion calco-alcaline U2 mise en place entre -305 et -280Ma.

Activités et pressions anthropiques :

Exploitation forestière.
Fréquentation touristique (artificialisation de la plage de Mare e Sole, piétinement sentiers et hors sentiers)
Rares constructions éparses face à Isula Piana. Pression d'urbanisation

Conclusion du classement

Le classement est prononcé autant au regard de la qualité paysagère et culturelle du site, que de sa richesse écologique. La respiration que ce site offre au sein d'une séquence littorale marquée par l'urbanisme en justifie également l'intérêt.

le site est classé en **ESPACE REMARQUABLE DU LITTORAL.**

LOCALISATION DES PÉRIMÈTRES À STATUTS

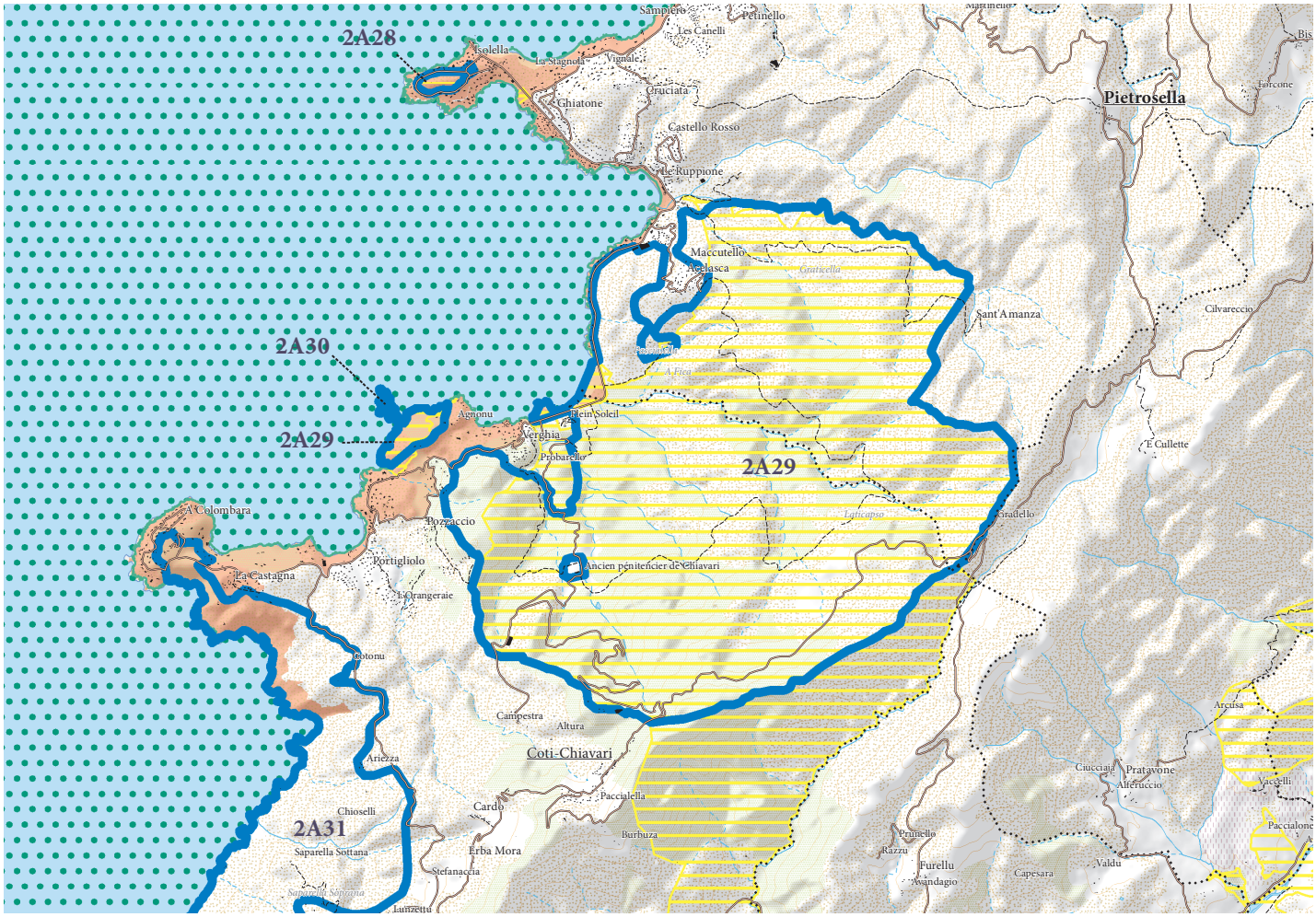

ERC et autres protections environnementales

- Espaces remarquables ou caractéristiques du littoral
- Limites entre les ERC
- Sites classés et sites inscrits
- Protections législatives, réglementaires et ou foncières
- Zone Natura 2000
- ZNIEFF de type I
- Limites de communes

Forêt domaniale de Coti Chjavari Rupionu - Agnonu

APPROCHE CARTOGRAPHIQUE PAYSAGÈRE

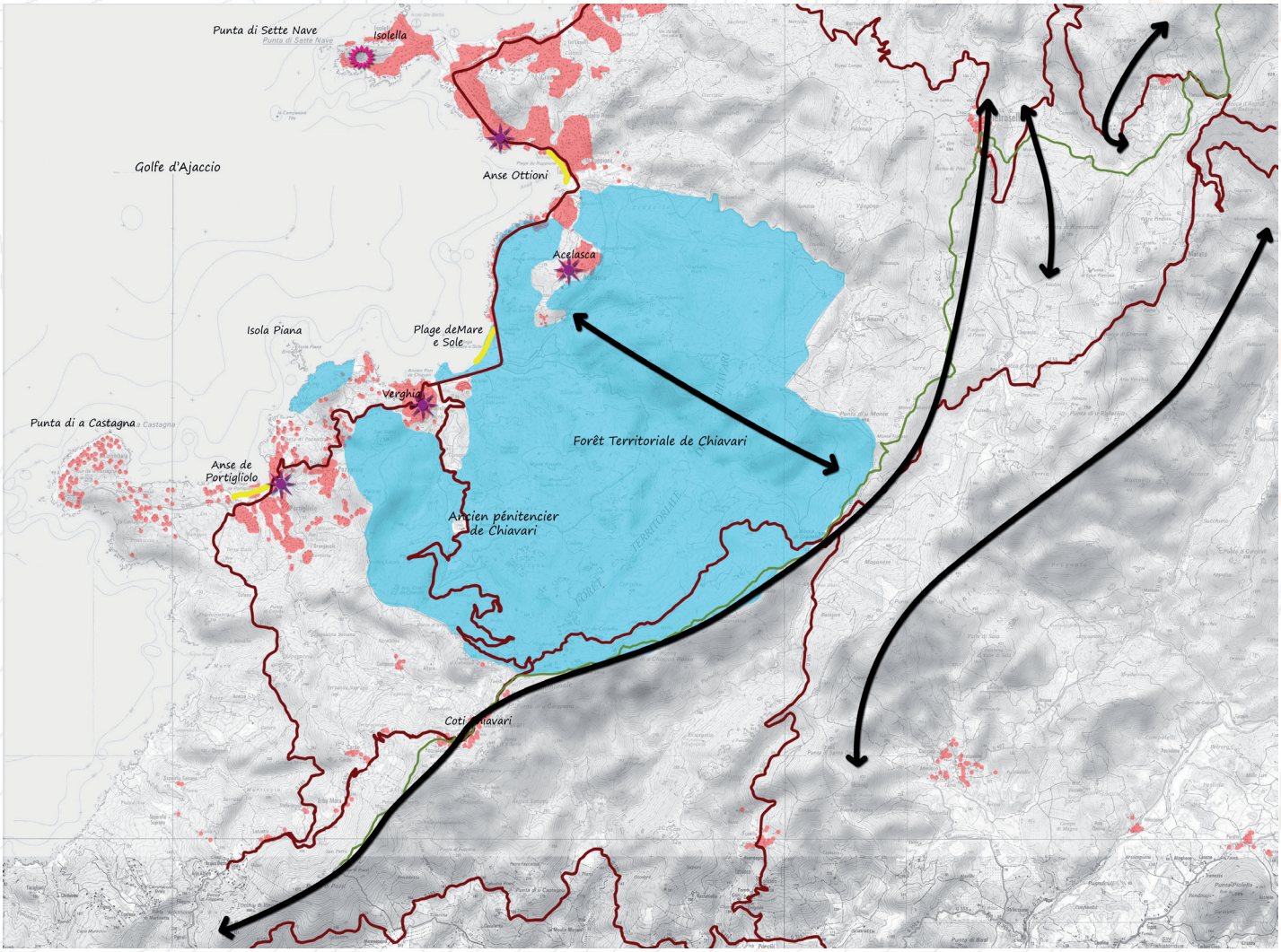

- Plages
- Espaces agricoles valorisant le paysage à protéger de l'enfrichement qui fermerait alors le paysage
- Tendance à l'étalement urbain
- Axes structurants le paysage
- ERC 2015
- Intervisibilité depuis un site remarquable
- Intervisibilité depuis une zone bâtie
- Arbres remarquables
- Falaises
- Ripisylve
- Zone humide
- RD
- Mare e Monti/GR

ESPÈCES ET HABITATS REMARQUABLES PRÉSENTS SUR LE SITE

Espèces végétales remarquables	*Charybdis maritima, Fuirena pubescens, Hainardia cylindrica, Isoetes histrix, Ranunculus ophioglossifolius, Serapias neglecta, Spergularia macrorrhiza, Thymelaea tartonraira.*
Espèces animales remarquables	Oiseaux : Epervier d'Europe, Engoulevent d'Europe, Fauvette sarde, Fauvette pitchou, Guêpier d'Europe, Huppe fasciée, Pie-grièche écorcheur, Pie-grièche à tête rousse, Torcol fourmilier, Venturon corse Amphibiens : Discoglosse corse, Discoglosse sarde Reptiles : Cistude d'Europe, Tortue d'Hermann, Lézard de Bedriaga Chiroptères : Murin à oreilles échancrée.
Habitats remarquable et code Corine Biotope rattaché	1110 - Bancs de sable à faible couverture permanente d'eau marine 1160 - Grandes criques et baies peu profondes 1170 – Récifs 2110 - Dunes mobiles embryonnaires 2120 - Dunes mobiles du cordon littoral à *Ammophila arenaria* (dunes blanches) 1240 - Groupements des falaises méditerranéennes 5210 - Matorral arborescent à *Juniperus oxycedrus* et *Juniperus phoenicea* 9330 - Forêts de Chênes lièges (suberaies),

BIBLIOGRAPHIE

Paysage
DREAL Corse, GARNIER F. (2013) - Atlas des paysages de Corse

DREAL Corse, OEC, STEFANAGGI M.H. (2010) - Bilan - Evaluation - Prospective de la politique des sites protégés au titre de l'article L 341-1 du code de l'environnement en Corse, 266p.

DDTM 2A (2004) - Atlas du Littoral de Corse-du-Sud - 189p.

Ecologie
CBNC (2014), Base de données géoréférencées d'inventaires floristiques de Corse

CBNC (2014), Cartographie des habitats d'intérêt communautaire

DREAL Corse (2014), Base de données OGREVA

DREAL Corse (2014), Cartographie des habitats d'intérêt communautaire

Groupe Chiroptères de Corse (2014), Base de données géoréfencées des gîtes, des corridors migratoires et des sites de reproduction et d'hivernage

Géologie
ROSSI Ph., ROUIRE J., BONIN B., CONCHON O., GAUTHIER A., LOYE-PILOT M.D. (1984) - Carte géol. France (1/50000), feuille Aiacciu (1120). Orléans : BRGM. Notice explicative par: Ph. Rossi, J. Rouire et coll. (1986), 44p.

ROSSI PH., ROUIRE J. et coll. (1986) – Notice explicative, Carte géol France (1/50 000) feuille Aiacciu (1120). Orléans : BRGM, 44p. Carte géologique par Ph. Rossi, J. Rouire, B. Bonin, O. Conchon, A. Gauthier, M.D. Loÿe-Pilot (1984)

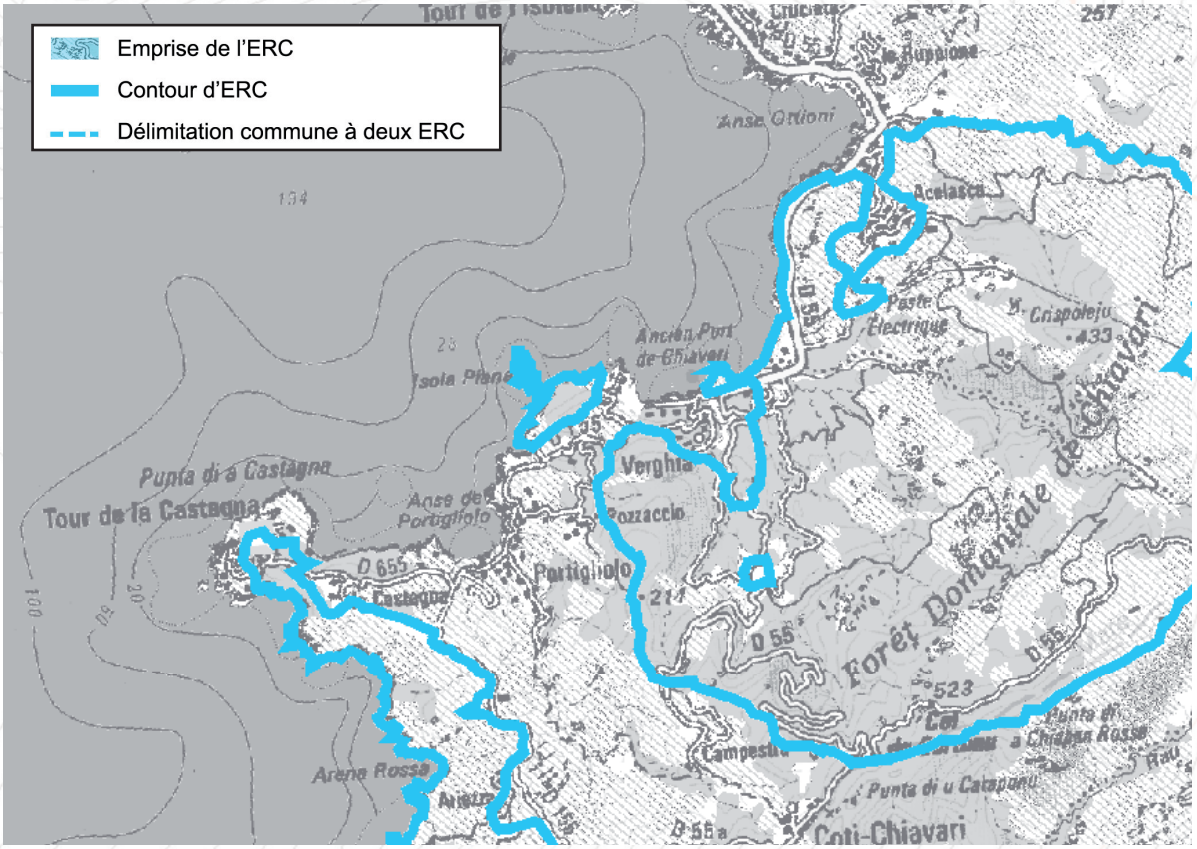



Paysage

Petit recoin de nature préservée aux abords du littoral ;

Ecologie

Zone de nature remarquable pour le Cormoran Huppé. Abrite une flore remarquable : la Nananthée de Corse ;

Intérêt géologique

Roche magmatique plutonique hercynienne.

Motifs du classement

ESPACES RECENSES AU R. 146-1 DU CU

a) Dunes, landes côtières, plages et lidos, estrans, falaises et abords de celles-ci	X
b) Forêts et zones boisées proches du rivage de la mer et des plans d'eau intérieurs d'une superficie supérieure à 1 000 ha	
c) Îlots inhabités	X
d) Parties naturelles des estuaires, rias ou abers et des caps	
e) Marais, vasières, tourbières, plans d'eau, zones humides et milieux temporairement immergés	
f) Les milieux abritant des concentrations naturelles d'espèces animales ou végétales [...], les zones de repos, de nidification et de gagnage de l'avifaune désignée par la directive européenne n° 79-409 [...]	X
g) Les parties naturelles des sites inscrits ou classés [...] la loi du 2 mai 1930 [...], ainsi que les réserves naturelles instituées en application de la loi n° 76-629 du 10 juillet 1976	X
h) Les formations géologiques telles que les gisements de minéraux ou de fossiles, les stratotypes, les grottes ou les accidents géologiques remarquables	

SYNTHESE DES RAISONS DU CLASSEMENT AU TITRE DU L. 146-6 DU CU

Critères	Désignation	Importance
Présence de Périmètres à Statuts	**APPB (FR3800536) Ile de Piana (Cormoran Huppé et Nananthée de Corse) ;** **SIC FR9402017 «Golfe d'Aiacciu» ;** **ZPS FR94100096 «Isuli Sanguinarii, Golfe d'Aiacciu» ;** Site Inscrit «Golfe d'Aiacciu -Rive du Sud» ; ZNIEFF 1 (940013116) « Ile de Piana à Coti-Chjavari» ; En limite de la réserve de chasse marine du golfe d'Aiacciu.	++++
Importance paysagère	Petit îlot peu prégnant depuis le littoral Site au caractère sauvage et préservé aux abords d'un paysage où domine le bâti.	+
Importance écologique	Zone de grand intérêt pour les oiseaux marins et plus particulièrement le Cormoran Huppé. Zone abritant une flore exceptionnelle (Nananthée de Corse) et une espèce de Gastéropode protégée (Patelle Géante). Zone de nature remarquable préservée aux abords d'une zone littorale anthropisée.	++++
Importance culturelle patrimoniale	Néant	
Eléments géologiques caractéristiques ou remarquables	L'intérêt géologique est faible.	+

CRITERES DE DELIMITATION DU TRACE DE L'ERC

Limite de l'île	++++
Périmètres à statuts	++++

Isula Piana

MOTIVATIONS DU CLASSEMENT

Approche paysagère :

Isula Piana est un petit îlot de 2,7 ha situé à une cinquantaine de mètres du rivage entre Purtigliolu et Verghja. L'îlot est recouvert d'une végétation caractéristique de la côte méditerranéenne, dominée, dans sa partie intérieure, par du maquis à lentisque et, au niveau de son pourtour, par une végétation halophile adaptée à ces côtes rocheuses.

De taille relativement réduite et plate, l'île est peu prégnante depuis le littoral et ne constitue pas un point d'appel paysager du golfe d'Aiacciu. Toutefois, à une échelle rapprochée, dont la zone s'étend d'Isuledda à Castagna, le site figure, par le jeu des vagues sur les rochers, un petit recoin de nature sauvage préservé et contraste avec le paysage mité du littoral.

Approche écologique :

Sur le plan écologique, ce petit îlot est favorable à la nidification des oiseaux marins et plus particulièrement au Cormoran huppé de Méditerranée (l'îlot abrite une importante population). Cette espèce protégée est, pour partie, à l'origine du classement du Golfe d'Aiacciu en ZPS au titre de la Directive Oiseaux. La flore est aussi remarquable avec la présence de la *Nananthea perpusilla,* plante endémique cyrno-sarde, présente en Corse sur 6 îlots (Capense, Mezzu Mare, Lavezzu, Cavallu et Ratino). Un gastéropode (protégé par arrêté ministériel de 2004 et annexe IV directive Habitats-Faune-Flore) est aussi recensé : la Patelle ferrugineuse qui vit fixée sur les rochers. Ont également été inventoriés : le Tiliguerta (arrêté ministériel de 2007 et annexe IV de la directive) ainsi que le Phyllodactyle (idem, annexe II).

Facilement accessible, cet îlot figure un réservoir de biodiversité remarquable dans le Golfe d'Aiacciu.

Approche du patrimoine culturel :
Néant.

Approche géologique :
L'île est entièrement en granite monzonitique à grain très grossier de l'intrusion calco-alcaline U2 mise en place entre -305 et -280 Ma. Le feldspath potassique est abondant et subautomorphe, les plagioclases zonés et la biotite abondante. Il est facilement aréni-sable.

Activités et pressions anthropiques :
Mouillage ponctuelle au abords

Conclusion du classement

Le classement est prononcé essentiellement au regard de l'intérêt écologique du site (abrite une population d'oiseaux marins nicheurs et une flore remarquable).

le site est classé en **ESPACE REMARQUABLE DU LITTORAL.**

LOCALISATION DES PÉRIMÈTRES À STATUTS

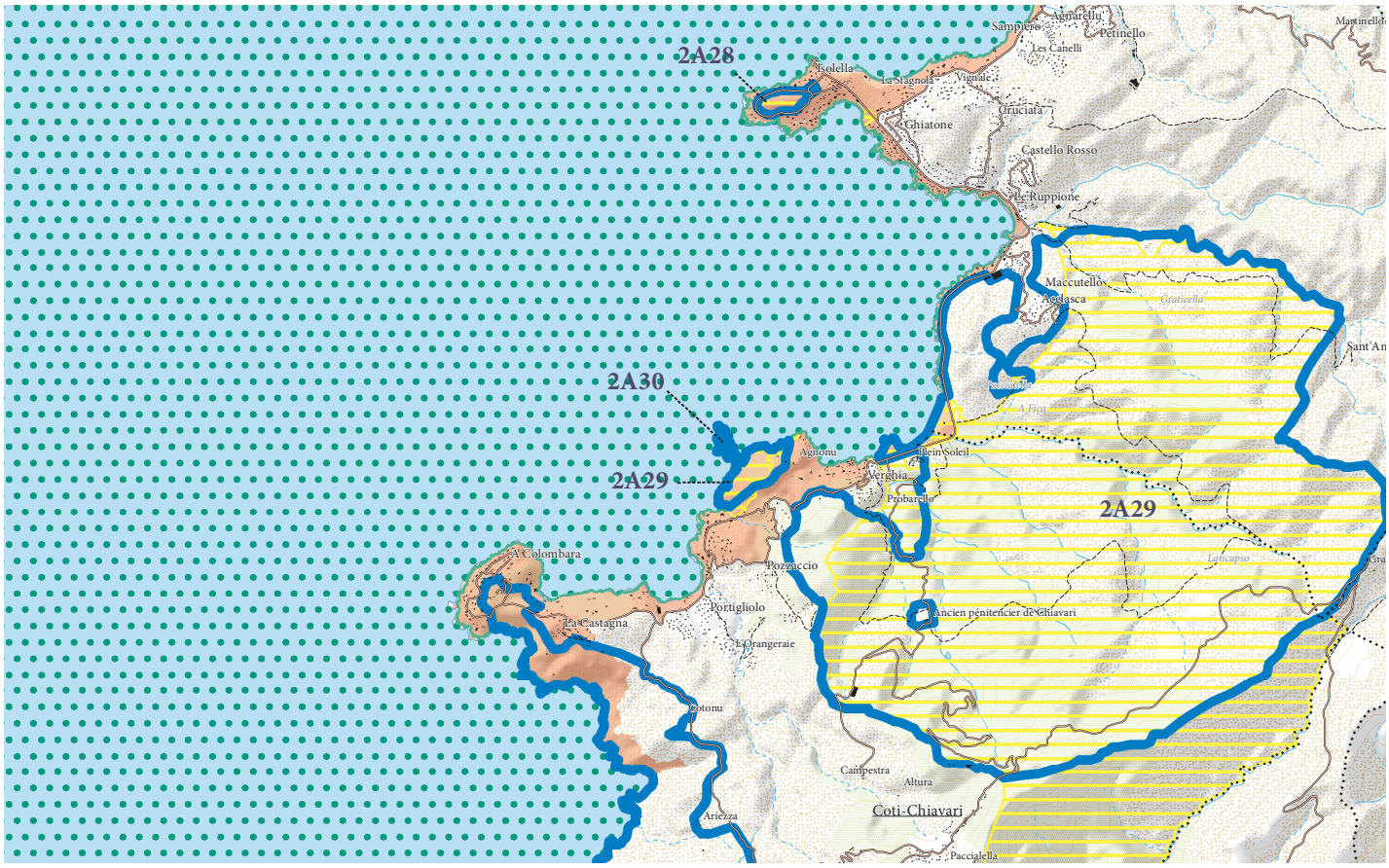

ERC et autres protections environnementales

- Espaces remarquables ou caractéristiques du littoral
- Limites entre les ERC
- Sites classés et sites inscrits
- Protections législatives, réglementaires et ou foncières
- Zone Natura 2000
- ZNIEFF de type I
- Limites de communes

APPROCHE CARTOGRAPHIQUE PAYSAGÈRE

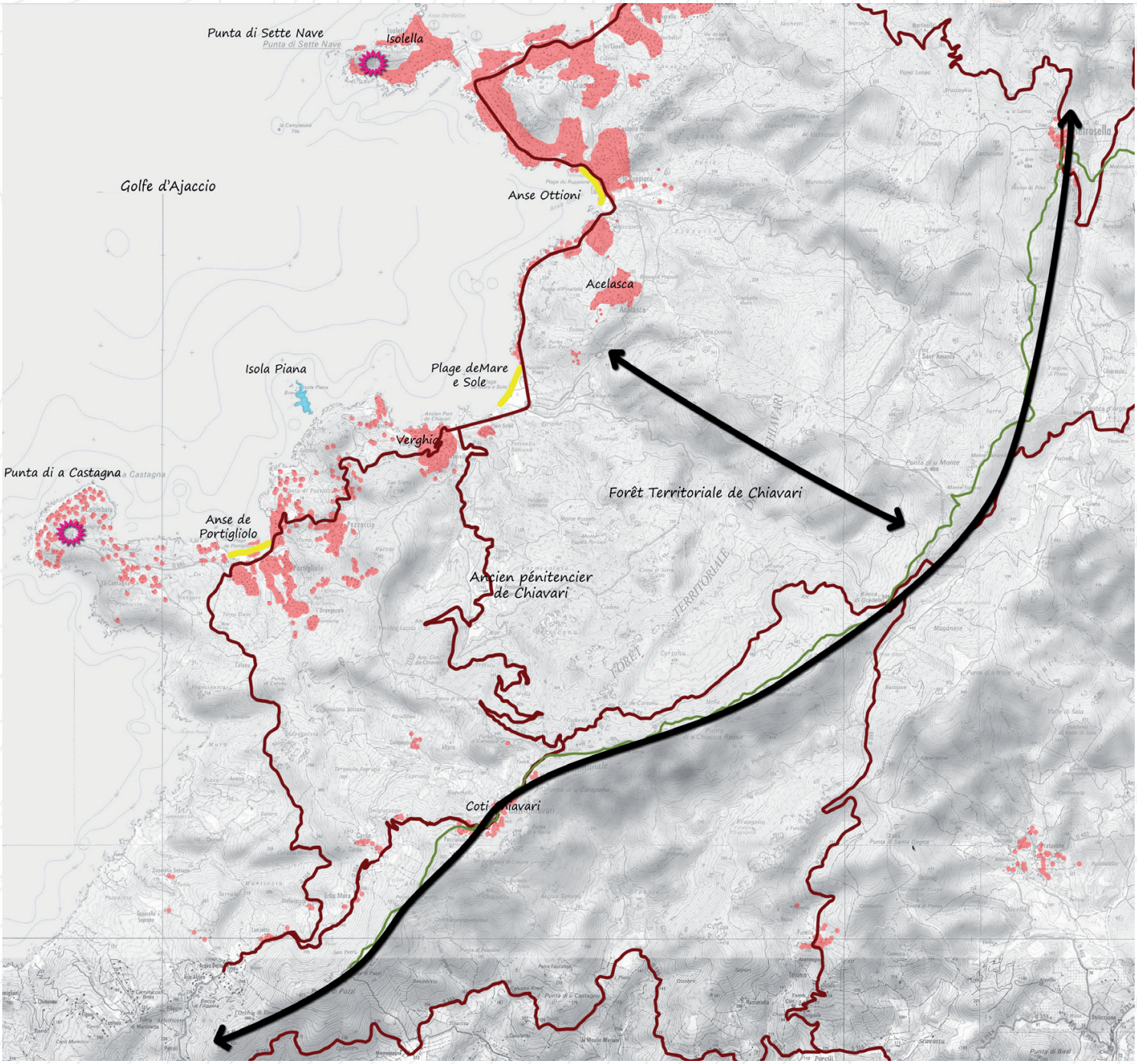

ESPÈCES ET HABITATS REMARQUABLES PRÉSENTS SUR LE SITE

Espèces végétales remarquables	*Nananthea perpusilla*
Espèces animales remarquables	Oiseaux : Coromorant huppé Reptiles : Lézard thyrénien Gastéropodes : Patelle Géante
Habitats remarquables et code Corine Biotope rattaché	1110 - Bancs de sable à faible couverture permanente d'eau marine 1160 - Grandes criques et baies peu profondes 1170 – Récifs 8330 - Grottes marines submergées ou semi-submergées

BIBLIOGRAPHIE

Paysage

DREAL Corse, GARNIER F. (2013) - Atlas des paysages de Corse

DREAL Corse, OEC, STEFANAGGI M.H. (2010) - Bilan - Evaluation - Prospective de la politique des sites protégés au titre de l'article L 341-1 du code de l'environnement en Corse, 266p.

DDTM 2A (2004) - Atlas du Littoral de Corse-du-Sud - 189p.

Ecologie

CBNC (2014), Base de données géoréférencées d'inventaires floristiques de Corse

CBNC (2014), Cartographie des habitats d'intérêt communautaire

DREAL Corse (2014), Base de données OGREVA

DREAL Corse (2014), Cartographie des habitats d'intérêt communautaire

Groupe Chiroptères de Corse (2014), Base de données géoréfencées des gîtes, des corridors migratoires et des sites de reproduction et d'hivernage

DOCOB du site Natura 2000 ZPS FR94100096 «Isuli Sanguinarii, Golfe d'Aiacciu»

Géologie

ROSSI Ph., ROUIRE J., BONIN B., CONCHON O., GAUTHIER A., LOYE-PILOT M.D. (1984) - Carte géol. France (1/50000), feuille Aiacciu (1120). Orléans : BRGM. Notice explicative par: Ph. Rossi, J. Rouire et coll. (1986), 44p.

ROSSI PH., ROUIRE J. et coll. (1986) – Notice explicative, Carte géol France (1/50 000) feuille Aiacciu (1120). Orléans : BRGM, 44p.

Carte géologique par Ph. Rossi, J. Rouire, B. Bonin, O. Conchon, A. Gauthier, M.D. Loÿe-Pilot (1984)

De la Pointe de La Castagna à Cala di Timizzolu

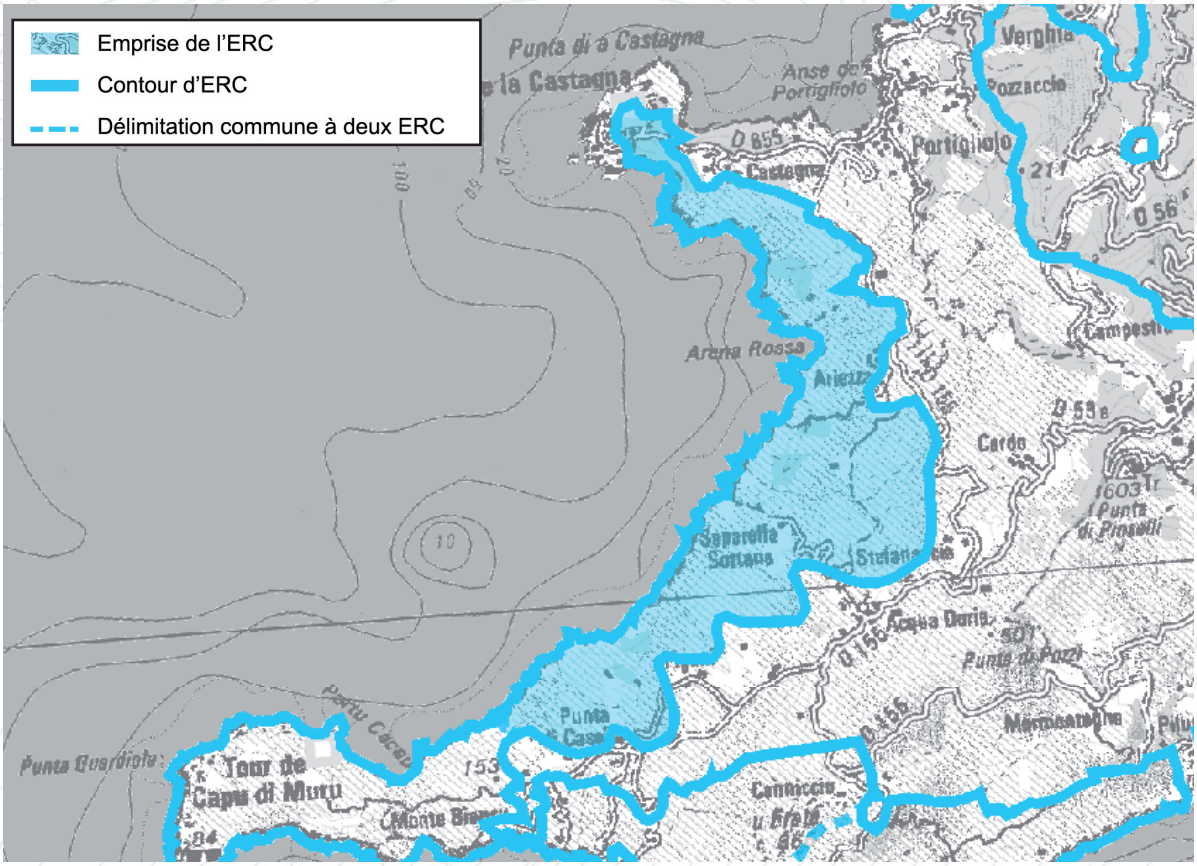



Motifs du classement

Paysage

Etendu de la Castagna jusqu'à l'embase de Capu di Muru, le site à l'étude prend en compte un ensemble de landes et de boisements littoraux homogènes. Par sa naturalité, le site imprime à cette baie une identité paysagère de côte sauvage. Au regard de sa dimension, le site figure l'une des des plus grandes zones naturelles préservées du Golfe d'Aiacciu avec l' embouchure Gravona/Prunelli

Ecologie

Constitué d'une zone naturelle préservée de 430 ha en rive Sud du golfe d'Aiacciu, le site participe au maintien des équilibres biologiques. Il assure également l'interface entre Capu di Muru et la Forêt Domaniale de Chjavari. Positionné, enfin, en marge d'une Zone de protection spéciale, il constitue une zone attractive pour l'avifaune d'intérêt communautaire

Intérêt culturel

Sites archéologiques

Intérêt géologique

Roche magmatique plutonique hercynienne

Collectivité Territoriale de CORSE
Cullettività Territuriale di CORSICA
Aménagement, Urbanisme, Energie
Acconciu, Urbanisimu, Energia

ESPACES RECENSES AU R. 146-1 DU CU

a) Dunes, landes côtières, plages et lidos, estrans, falaises et abords de celles-ci	X
b) Forêts et zones boisées proches du rivage de la mer et des plans d'eau intérieurs d'une superficie supérieure à 1 000 ha	X
c) Îlots inhabités	
d) Parties naturelles des estuaires, rias ou abers et des caps	X
e) Marais, vasières, tourbières, plans d'eau, zones humides et milieux temporairement immergés	
f) Les milieux abritant des concentrations naturelles d'espèces animales ou végétales [...], les zones de repos, de nidification et de gagnage de l'avifaune désignée par la directive européenne n° 79-409 [...]	X
g) Les parties naturelles des sites inscrits ou classés [...] la loi du 2 mai 1930 [...], ainsi que les réserves naturelles instituées en application de la loi n° 76-629 du 10 juillet 1976	X
h) Les formations géologiques telles que les gisements de minéraux ou de fossiles, les stratotypes, les grottes ou les accidents géologiques remarquables	

SYNTHESE DES RAISONS DU CLASSEMENT AU TITRE DU L. 146-6 DU CU

Critères	Désignation	Importance
Présence de Périmètres à Statuts	**En limite du SIC FR9402017 «Golfe d'Aiacciu» et de la ZPS FR94100096 «Isuli Sanguinarii, Golfe d'Aiacciu» ;** Site Inscrit «Golfe d'Aiacciu - Rive du Sud» ; En limite de la réserve de chasse marine du golfe d'Aiacciu.	+
Importance paysagère	Les boisements littoraux homogènes, pris en compte par le site, apportent une très forte naturalité dans un contexte d'urbanisation du littoral du Golfe d'Aiacciu. L'emprise du site renvoie à une image caractéristique de littoral insulaire sauvage et préservé.	+++
Importance écologique	Les entités de boisements homogènes, prises en compte par le site, représentent une zone refuge de biodiversité à priori ordinaire. Positionné en marge d'une ZPS, le site figure également une aire de repos et de nidification possible pour l'avifaune d'intérêt communautaire. Enfin le site joue un rôle important dans le maintien des continuités écologiques de la rive Sud du Golfe d'Aiacciu.	++
Importance culturelle patrimoniale	Sites archéologiques. Tour de la Castagna. Terres de transhumances du Haut Tàravu.	++
Eléments géologiques caractéristiques ou remarquables	L'intérêt géologique est faible.	+

CRITERES DE DELIMITATION DU TRACE DE L'ERC

Entité paysagère	+++
Eloignement à la mer	+++
Périmètres à statuts	+
Milieux naturels	+++
Limite espaces artificialisés	+

De la Pointe de La Castagna à Cala di Timizzolu

MOTIVATIONS DU CLASSEMENT

Approche paysagère :

Le site à l'étude recouvre un ensemble de côtes rocheuses très découpées accueillant quelques petites plages, entre deux avancées granitiques, et des versants abrupts recouverts de boisements denses. Composés de peuplements de genévriers de Phénicie (bande littorale de « Francinasca « et vallon de « A Bandita «), de pins maritimes (partie « amont « du ruisseau de Cataru, Ranghju), de lentisques et d'aulnes glutineux (ripisylve située le long de certains ruisseaux), ces boisements, qui font face au large, habillent la côte d'un couvert riche en textures. L'ambiance qui en résulte est particulièrement originale, notamment au regard de la confrontation entre un rivage sculpté par les embruns, simplement ponctué de petites plages au sable grossier (Arena Rossa et alentours), et une végétation qui recouvre toute aspérité du sol.

Ce vaste ensemble homogène, où les constructions ont pu être, dans l'ensemble, maintenues sur les hauteurs autour de hameaux anciens, renvoie à une image de versant sauvage et préservé en parfait accord avec les formulations de paysage littoral corse. A l'échelle de la rive Sud du Golfe d'Aiacciu, cela marque un véritable contraste avec l'urbanisation linéaire développée jusque là.

A une échelle éloignée, cette masse verte homogène figure un élément structurant du golfe d'Aiacciu, essentiellement par le fait qu'elle occupe la dernière baie du golfe encore peu marquée par l'urbanisation littorale.

Approche écologique :

Sur le plan écologique, le site ne fait l'objet d'aucune sensibilité reconnue réglementairement mais, situé à proximité de la ZPS «Isuli Sanguinarii, Golfe d'Aiacciu», la densité et diversité d'habitats naturels qu'il accueille fait figure de zone refuge pour l'avifaune d'intérêt communautaire. Le site abrite d'ailleurs des populations remarquables de Fauvette Sarde, espèce ayant motivé l'inscription du Golfe d'Aiacciu en site Natura 2000 au titre de la Directive Oiseaux.

La végétation est composée d'essences typiquement méditerranéennes (formations denses de chênes verts et maquis en partie haute à cause des incendies) et tient une place fondamentale pour la régulation des ruissellements des eaux de surface, la protection des sols, le maintien des berges, l'abri et la nourriture de la faune.

En termes de continuités écologiques, le site joue un rôle notable de zone refuge mais également de corridor, en appartenant à la grande trame arbustive et arborée qui recouvre la rive Sud du golfe d'Aiacciu de Capu di Muru à la forêt de Chjavari.

Approche du patrimoine culturel :

Terres de transhumances des bergers du Haut Tàravu, ce furent aussi des terres à blé de cette même région et des villages de l'Urnanu. Elles sont fréquentées depuis la préhistoire comme l'attestent les sites inventoriés. Plusieurs fortifications de l'Age du Bronze et du Fer, des vestiges d'édifices de culte médiévaux et une présence antique, ont été recensés. La tour de la Castagna a été érigée au XVIe siècle.

Approche géologique :

La totalité de la surface du site est en granite leucocrate très diaclasé de l'intrusion calco-alcaline U2 mise en place entre -305 et -280 Ma. De teinte claire à la cassure, il présente une patine roussâtre. Il est recoupé par des filons de roches basiques et acides et de quartz.

Activités et pressions anthropiques :
Zone ponctuelle de pâtures.
Fréquentation du site (sentier littoral, plages).
Pression urbanistique.

Conclusion du classement

Le classement est prononcé pour son intérêt paysager (masse boisée structurant la rive Sud du golfe d'Aiacciu) et dans une moindre mesure pour son intérêt écologique (zone de refuge pour l'avifaune).

le site est classé en **ESPACE REMARQUABLE DU LITTORAL.**

LOCALISATION DES PÉRIMÈTRES À STATUTS

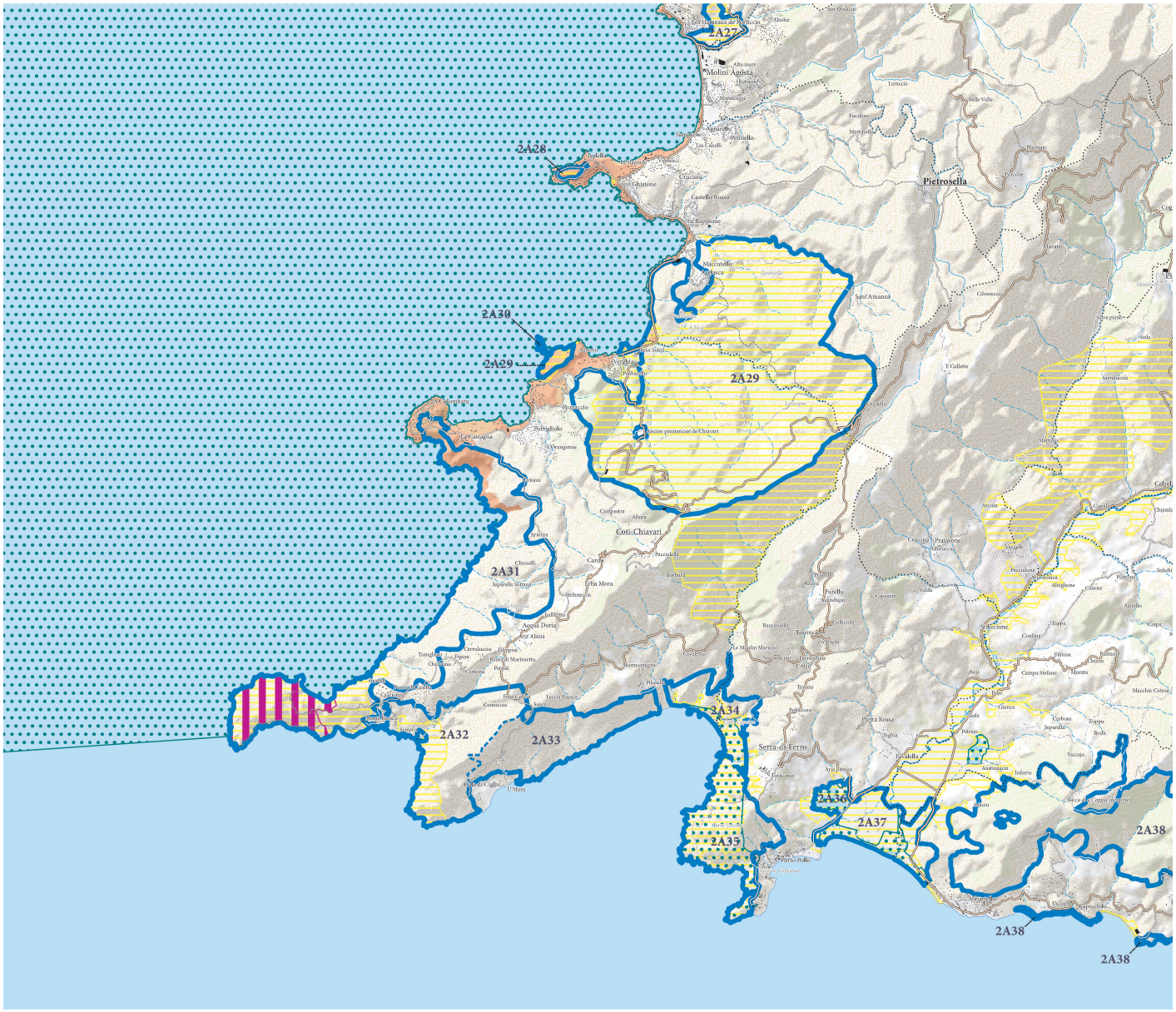

ERC et autres protections environnementales

- Espaces remarquables ou caractéristiques du littoral
- Limites entre les ERC
- Sites classés et sites inscrits
- Protections législatives, réglementaires et ou foncières
- Zone Natura 2000
- ZNIEFF de type I
- Limites de communes

De la Pointe de La Castagna à Cala di Timizzolu

APPROCHE CARTOGRAPHIQUE PAYSAGÈRE

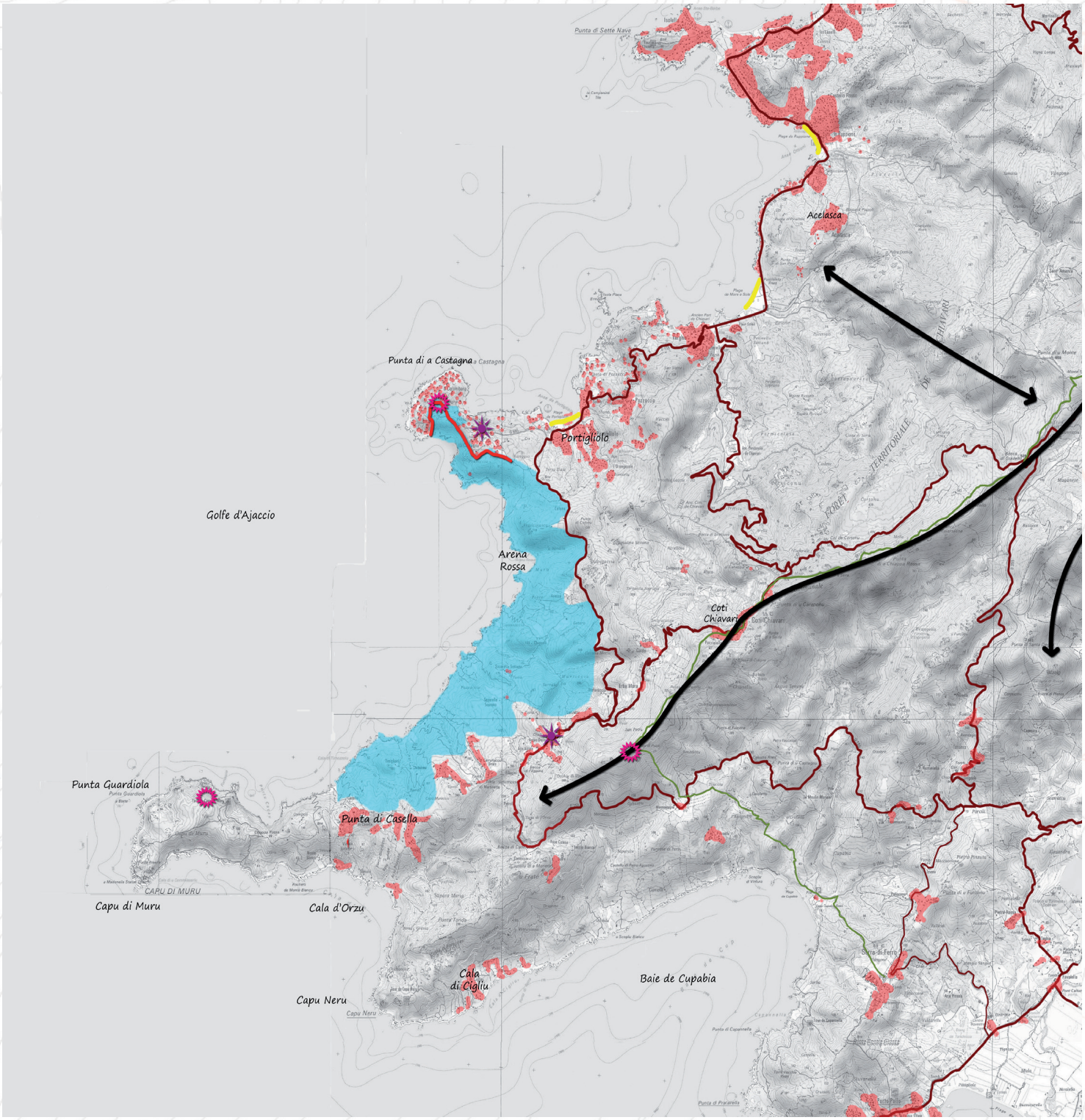

Plages

Espaces agricoles valorisant le paysage à protéger de l'enfrichement qui fermerait alors le paysage

Tendance à l'étalement urbain

Axes structurants le paysage

ERC 2015

Intervisibilité depuis un site remarquable

Intervisibilité depuis une zone bâtie

Arbres remarquables

Falaises

Ripisylve

Zone humide

RD

Mare e Monti/GR

ESPÈCES ET HABITATS REMARQUABLES PRÉSENTS SUR LE SITE

Espèces végétales remarquables	*Bromus scoparius*
Espèces animales remarquables	Oiseaux : Fauvette sarde, Fauvette pitchou, Alouette lulu, Epervier d'Europe, Engoulevent d'Europe, Roitelet à triple bandeau, Venturon corse Reptiles : Lézard de Bedriaga.
Habitats remarquables et codes Corine Biotope rattaché	1420 - Fourrés halophiles méditerranéens et thermo-atlantiques 1240 - Groupements des falaises méditerranéennes 5210 - Matorral arborescent à Juniperus spp 8330 - Grottes marines submergées ou semi-submergées

BIBLIOGRAPHIE

Paysage

DREAL Corse, GARNIER F. (2013) - Atlas des paysages de Corse

DREAL Corse, OEC, STEFANAGGI M.H. (2010) - Bilan - Evaluation - Prospective de la politique des sites protégés au titre de l'article L 341-1 du code de l'environnement en Corse, 266p.

DDTM 2A (2004) - Atlas du Littoral de Corse-du-Sud - 189p.

Ecologie

CBNC (2014), Base de données géoréférencées d'inventaires floristiques de Corse

CBNC (2014), Cartographie des habitats d'intérêt communautaire

DREAL Corse (2014), Base de données OGREVA

DREAL Corse (2014), Cartographie des habitats d'intérêt communautaire

Groupe Chiroptères de Corse (2014), Base de données géoréfencées des gîtes, des corridors migratoires et des sites de reproduction et d'hivernage

DOCOB du site Natura 2000 ZPS FR94100096 «Isuli Sanguinarii, Golfe d'Aiacciu»

Géologie

ROSSI Ph., ROUIRE J., BONIN B., CONCHON O., GAUTHIER A., LOYE-PILOT M.D. (1984) - Carte géol. France (1/50000), feuille Aiacciu (1120). Orléans : BRGM. Notice explicative par : Ph. Rossi, J. Rouire et coll. (1986), 44p.

ROSSI PH., ROUIRE J. et coll. (1986) – Notice explicative, Carte géol France (1/50 000) feuille Aiacciu (1120). Orléans : BRGM, 44p.

Carte géologique par Ph. Rossi, J. Rouire, B. Bonin, O. Conchon, A. Gauthier, M.D. Loÿe-Pilot (1984)

Capu di Muru, Cala d'Orzu, Capu Neru

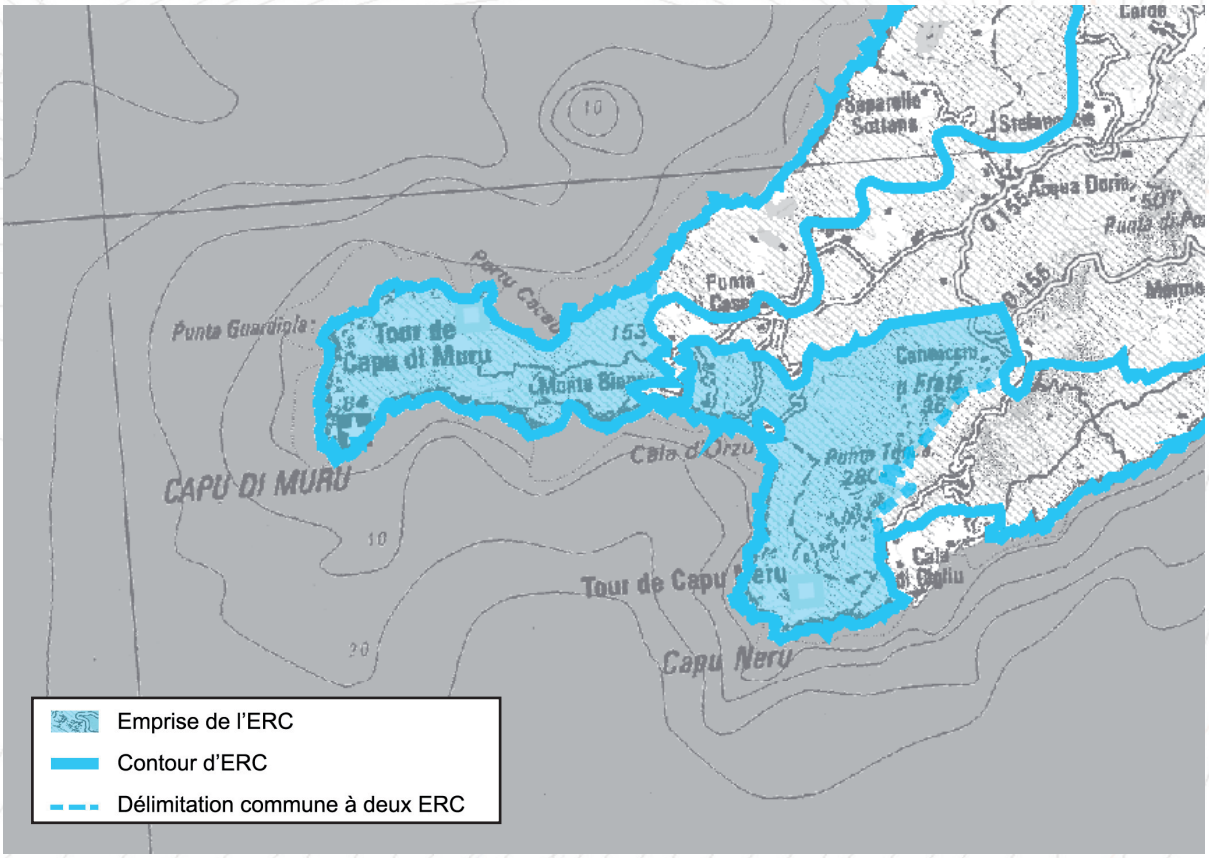

Rive Nord



Rive Sud



Motifs du classement

Paysage

Le site prend en compte le cap qui sépare les deux golfes d'Aiacciu et du Valincu. Il y figure à ce titre un élément structurant, notamment comme démarquation entre l'Ouest et le Sud de l'île. Partagé entre falaises abruptes au Nord et rivages chaotiques mais aux pentes moins pronconcées au Sud, il recoupe une vaste zone de nature préservée, aux abords d'une zone littorale marquée par l'urbanisation diffuse

Ecologie

Zone naturelle et sauvage de 750 ha, le site accueille des écosystèmes littoraux remarquables en Corse et en Méditerranée. Flore remarquable et avifaune d'intérêt communautaire sont ainsi présentes, témoignant de l'intérêt écologique du site.

Intérêt culturel

Sites archéologiques ; deux tours génoises.

Intérêt géologique

Roche magmatique plutonique hercynienne, falaise remarquable. Graviers littoraux fossiles. Intérêt géologique fort.

ESPACES RECENSES AU R. 146-1 DU CU

a) Dunes, landes côtières, plages et lidos, estrans, falaises et abords de celles-ci	X
b) Forêts et zones boisées proches du rivage de la mer et des plans d'eau intérieurs d'une superficie supérieure à 1 000 ha	X
c) Îlots inhabités	X
d) Parties naturelles des estuaires, rias ou abers et des caps	X
e) Marais, vasières, tourbières, plans d'eau, zones humides et milieux temporairement immergés	
f) Les milieux abritant des concentrations naturelles d'espèces animales ou végétales [...], les zones de repos, de nidification et de gagnage de l'avifaune désignée par la directive européenne n° 79-409 [...]	X
g) Les parties naturelles des sites inscrits ou classés [...] la loi du 2 mai 1930 [...], ainsi que les réserves naturelles instituées en application de la loi n° 76-629 du 10 juillet 1976	
h) Les formations géologiques telles que les gisements de minéraux ou de fossiles, les stratotypes, les grottes ou les accidents géologiques remarquables	X

SYNTHESE DES RAISONS DU CLASSEMENT AU TITRE DU L. 146-6 DU CU

Critères	Désignation	Importance
Présence de Périmètres à Statuts	**En limite du SIC FR9402017 «Golfe d'Aiacciu» et de la ZPS FR94100096 «Isuli Sanguinarii, Golfe d'Aiacciu» ;** Site inscrit des Tours génoises des côtes Corses ; 2 Monuments historiques «Tour de Capu di Muru» et « Tour de Capu Neru» ; ZNIEFF (940013115)» Capu di Muru et Capu Neru» ; Terrains du CDL (Capu di Muru) ; 3 terrains en zone de préemption des ENS ; 2 secteurs en zone d'intervention du CDL. En limite de la réserve de chasse marine du golfe d'Aiacciu ;	+++
Importance paysagère	Le site figure un point d'appel paysager fort du Golfe d'Aiacciu et du Golfe de Valincu. Il prend en compte un cap imposant aux falaises abruptes, délivrant une impression de bout du monde Le site est enfin caractérisé par l'homogénéité du caractère sauvage du paysage qui l'anime : prégnance de la confrontation végétal/minéral.	++++
Importance écologique	Cette zone de nature préservée présente une grande diversité de milieux (dunaires, humides, rocheux et forestiers). Elle abrite une flore remarquable (*Evax rotundata, Gennaria diphylla, Matthiola tricuspidata* ...) et, positionnée en marge d'une ZPS, figure une zone d'intérêt pour l'avifaune d'intérêt communautaire (Cormoran huppé de Méditerranée, Engoulevent d'Europe, Faucon pèlerin, ...). C'est enfin une zone d'intérêt pour les reptiles (Lézard de Bedriaga).	+++
Importance culturelle patrimoniale	Sites archéologiques. Deux tours génoises (XVIe siècle) : Capu di Muru et Capu Neru. Terre de transhumance des bergers du Haut Taravu et terres à céréales. Capu di Muru est un marqueur de territoire.	+++
Eléménts géologiques caractéristiques ou remarquables	L'intérêt géologique est fort. Présence de falaise, de graviers, de grès tout à fait remarquable par son épaisseur.	++

CRITERES DE DELIMITATION DU TRACE DE L'ERC

Partie naturelle du Cap	++++
Périmètres à statuts	+++
Limite espaces artificialisés	+++
Lignes de crêtes principales	++

Capu di Muru, Cala d'Orzu, Capu Neru

MOTIVATIONS DU CLASSEMENT

Approche paysagère :

Le site se décompose en deux ensembles :
- les falaises abruptes de la Rive Nord du Capu di Muru
- le rivage chaotique au versant massif et boisé qui caractérise la rive Sud du Capu di Muru au Capu Neru.

Formant le verrou Sud du Golfe d'Aiacciu, les falaises de la rive Nord du Capu di Muru, par leur caractère sauvage et la prégnance de leur verticalité, figurent le point d'orgue d'une séquence paysagère remarquable étendue de la Castagna, jusqu'à la Punta Guardiola. Moins emblématiques que les Isuli Sanguinarii, elles n'en constituent pas pour autant moins un paysage spectaculaire, renforcé par le caractère sauvage que la faible urbanisation du versant Nord ménage.

Moins imposante mais pas moins intéressante, la Cala d'Orzu, du Capu di Muru au Capu Neru, abrite également une séquence paysagère remarquable, animée de petits compartiments paysagers dessinés par un rivage aux contours chaotiques, bordé d'une végétation arbustive dense et massive. Malgré des abords urbanisés, le site à l'étude , par un jeu d'échelle qui lui est encore favorable, y maintient une ambiance de littoral aux accents naturels préservés. Le couple, formé par végétation et rochers aux abords des deux caps, imprime, en effet, très efficacement la perception du lieux pour s'imposer face aux aires anthropisées.

Approche écologique :

Sur le plan écologique, le site abrite 6 habitats remarquables et 8 espèces végétales déterminantes affiliés aux milieux dunaires (*Matthiola tricuspidata*), rocheux (*Spergularia macrorhiza*), humides ou forestiers (végétation de maquis). Situé en marge d'une ZPS, le site est particulièrement remarquable pour l'avifaune qui affectionne de nicher dans ce vaste espace de nature préservé. Zone de maquis et de falaises maritimes, le site héberge ainsi un important cortège d'oiseaux nicheurs tels l'Epervier d'Europe, l'Engoulevent d'Europe ou la Fauvette Sarde. Les rochers littoraux sont également fréquentés par le Cormoran huppé, et plus rarement par le Goéland d'Audouin. Le site présente enfin un intérêt pour le Lézard de Bedriaga, espèce de reptile protégée et rare en Corse sur le littoral : grand intérêt car isolat de population (non connectée avec les populations montagnardes).

Par les vues remarquables offertes au sein de cette entité paysagère sur la mer et le Golfe d'Aiacciu, le site, et plus particulièrement Capu di Muru, est un lieu très prisé des locaux et des touristes qui exercent ainsi une pression anthropique sur le milieu (piétinement des végétaux, dérangement des espèces, ...).

Approche du patrimoine culturel :

Cette bande littorale allant de la tour génoise de Capu di Muru à celle de Capu Neru est riche en sites archéologiques. Plusieurs sites de la préhistoire au Moyen-Age ont été inventoriés. Ce fut aussi un important territoire de transhumance des bergers du Haut Tàravu et une terre à céréales des villages du Haut Tàravu et de l'Urnanu. Capu di Muru est un marqueur de territoire au centre de nombreuses croyances locales. Il a marqué l'imaginaire de la région.

Approche géologique :

La totalité de la surface du site est en granite leucocrate très diaclasé de l'intrusion calco-alcaline U2 mise en place entre -305 et -280 Ma. De teinte claire à la cassure, il présente une patine roussâtre. Il est affecté par des filons d'aplite et de microgranite. Sont posés dessus, dans le fond des baies, le cordon littoral subactuel, des colluvions à matériel granitique et des graviers littoraux fossiles perchés.
Grès-Eolianite à Cala d'Orzu (sud de la crique)
A Cala d'Orzu, affleure une formation fossile. Il s'agit de :
- D'un poudingue reposant à + 3 mètres sur la surface granitique
- D'une alternance de grès gris blancs et de lits de gravillons roulés avec quelque coquilles usées de Cardium et Glycymeris, visible en haute falaise d'une petite dizaine de mètre, cette falaise est remarquable.

Activités et pressions anthropiques :

Fréquentation du site (sentier littoral, plages).
Trois paillotes et baraques pour le logement des saisonniers.

Conclusion du classement

Le classement est prononcé pour son intérêt paysager (masse boisée structurant délimitant le golfe d'Aiacciu du golfe de Valincu) et dans une moindre mesure pour son intérêt écologique (zone de refuge pour l'avifaune).

le site est classé en **ESPACE REMARQUABLE DU LITTORAL.**

LOCALISATION DES PÉRIMÈTRES À STATUTS

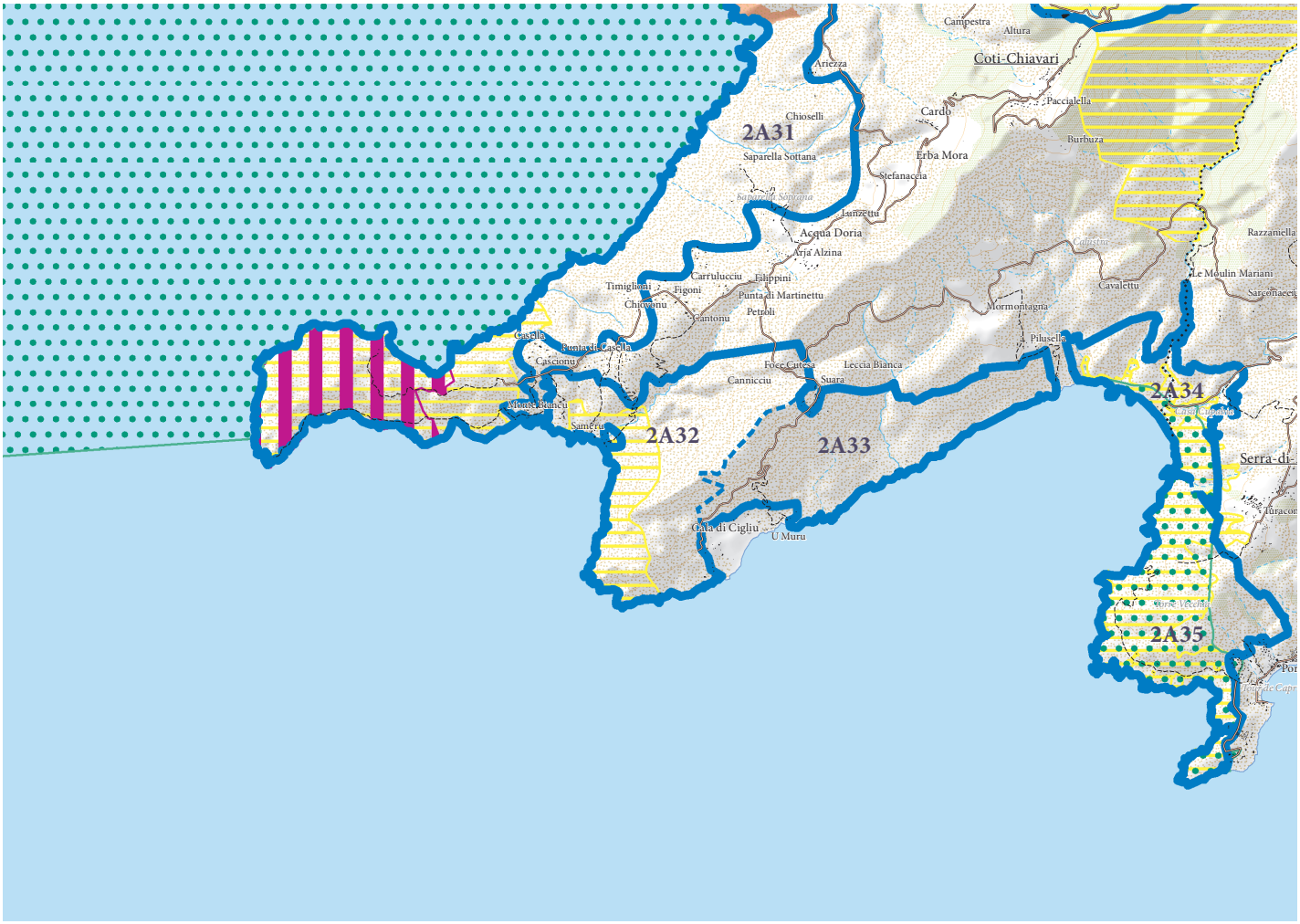

ERC et autres protections environnementales

- Espaces remarquables ou caractéristiques du littoral
- Limites entre les ERC
- Sites classés et sites inscrits
- Protections législatives, réglementaires et ou foncières
- Zone Natura 2000
- ZNIEFF de type I
- Limites de communes

Capu di Muru, Cala d'Orzu, Capu Neru

APPROCHE CARTOGRAPHIQUE PAYSAGÈRE

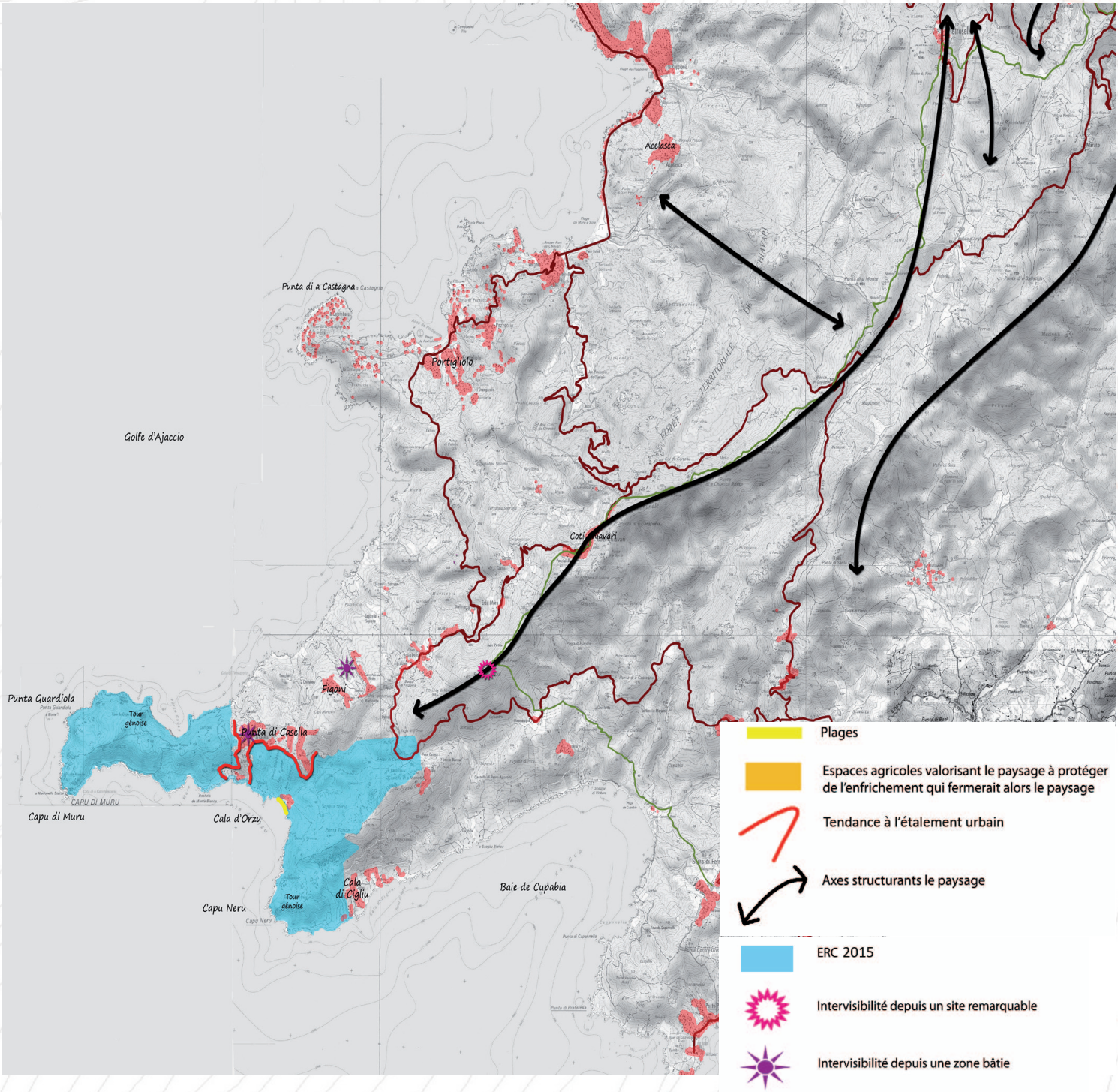

ESPÈCES ET HABITATS REMARQUABLES PRÉSENTS SUR LE SITE

Espèces végétales remarquables	*Arum pictum, Evax rotundata, Fumaria bicolor, Gennaria diphylla, Leucojum roseum, Matthiola tricuspidata, Prasium majus, Romulea requienii, Spergularia macrorhiza, Tamarix africana,Triglochin bulbosum.*
Espèces animales remarquables	Oiseaux : Faucon pèlerin, Goéland d'Audouin, Balbuzard pêcheur, Cormoran huppé, Fauvette sarde, Fauvette pitchou, Epervier d'Europe, Martinet pâle, Engoulevent d'Europe, Venturon corse, Pigeon biset, Alouette lulu, Roitelet triple bandeau Reptiles : Lézard de Bedriaga.
Habitats remarquables et code Corine Biotope rattaché	1210 - Végétation annuelle des laissés de mer 1240 - Falaises avec végétation des côtes méditerranéennes avec *Limonium* spp. endémiques 2230 - Dunes avec pelouses des Malcolmietalia 5210 - Matorrals arborescents à Juniperus spp. 92D0 - Galeries et fourrés riverains méridionaux 9320 - Forêts à Olea et Ceratonia

BIBLIOGRAPHIE

Paysage

DREAL Corse, GARNIER F. (2013) - Atlas des paysages de Corse

DREAL Corse, OEC, STEFANAGGI M.H. (2010) - Bilan - Evaluation - Prospective de la politique des sites protégés au titre de l'article L 341-1 du code de l'environnement en Corse, 266p.

DDTM 2A (2004) - Atlas du Littoral de Corse-du-Sud - 189p.

Ecologie

CBNC (2014), Base de données géoréférencées d'inventaires floristiques de Corse

CBNC (2014), Cartographie des habitats d'intérêt communautaire

DREAL Corse (2014), Base de données OGREVA

DREAL Corse (2014), Cartographie des habitats d'intérêt communautaire

Groupe Chiroptères de Corse (2014), Base de données géoréfencées des gîtes, des corridors migratoires et des sites de reproduction et d'hivernage

DOCOB du site Natura 2000 ZPS FR94100096 «Isuli Sanguinarii, Golfe d'Aiacciu»

Géologie

MARRE J., CONCHON O., GAUTHIER A. (1984) – Carte géol. France (1/50 000) feuille Sartene (1123). Orléans : BRGM. Notice explicative par J. Marre, O. Conchon, 62 p.

MARRE J., CONCHON O. (1985) – Notice explicative, Carte géol. France (1/50 000) feuille Sartene (1123). Orléans : BRGM, 62 p.

Carte géologique par J. Marre, O. Conchon, A. Gauthier (1984).

Versant de Scoddu Biancu à Scoddu di Vintura

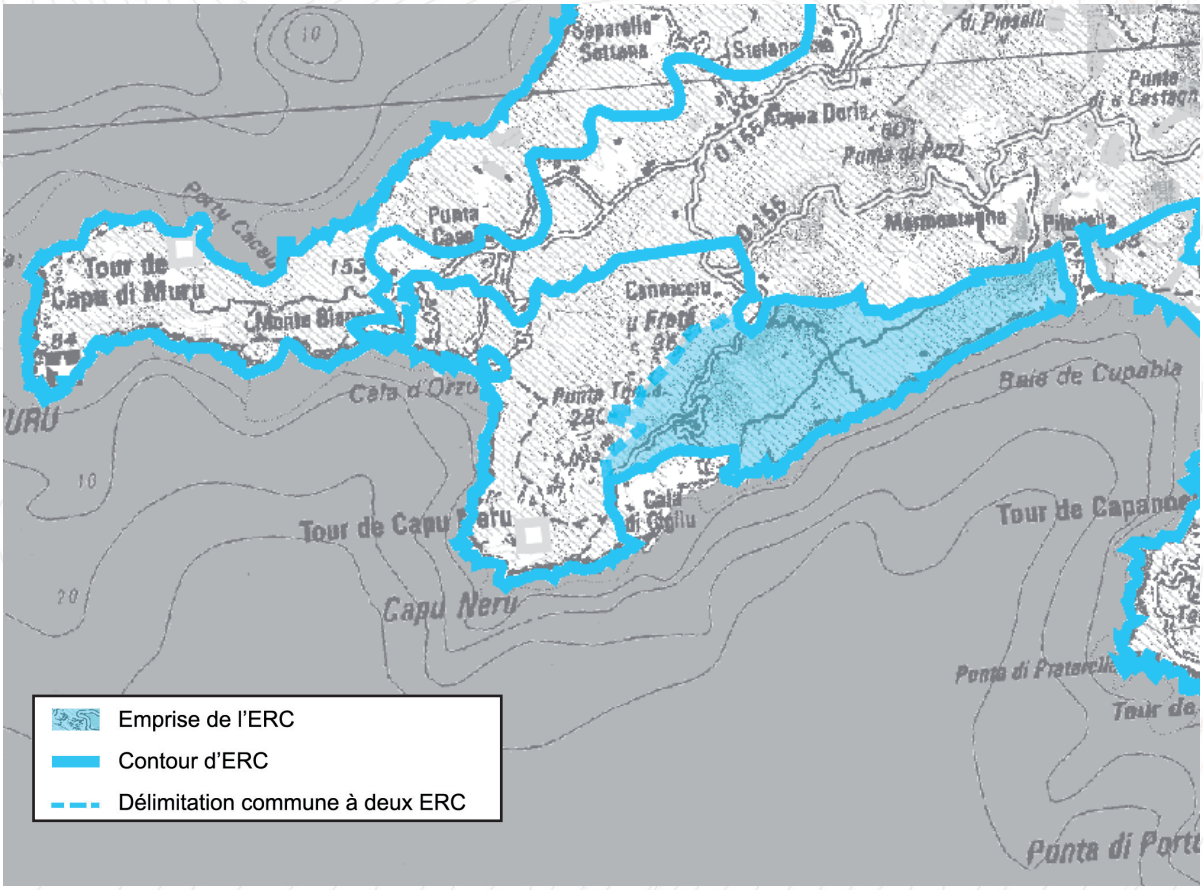



Paysage

Le site prend en compte des boisements littoraux homogènes et figure un élément structurant du paysage de la baie de Cupabia ;

Ecologie

Vestige de la forêt primitive, le site joue un rôle certain dans le maintien des équilibres biologiques le long du littoral et entre crêtes et rivage

Intérêt culturel

Plusieurs sites archéologiques ;

Intérêt géologique

Roches magmatiques plutoniques hercyniennes et dépôts quaternaires avec fossiles.

Motifs du classement

ESPACES RECENSES AU R. 146-1 DU CU

a) Dunes, landes côtières, plages et lidos, estrans, falaises et abords de celles-ci	
b) Forêts et zones boisées proches du rivage de la mer et des plans d'eau intérieurs d'une superficie supérieure à 1 000 ha	X
c) Îlots inhabités	
d) Parties naturelles des estuaires, rias ou abers et des caps	
e) Marais, vasières, tourbières, plans d'eau, zones humides et milieux temporairement immergés	
f) Les milieux abritant des concentrations naturelles d'espèces animales ou végétales [...], les zones de repos, de nidification et de gagnage de l'avifaune désignée par la directive européenne n° 79-409 [...]	
g) Les parties naturelles des sites inscrits ou classés [...] la loi du 2 mai 1930 [...], ainsi que les réserves naturelles instituées en application de la loi n° 76-629 du 10 juillet 1976	
h) Les formations géologiques telles que les gisements de minéraux ou de fossiles, les stratotypes, les grottes ou les accidents géologiques remarquables	X

SYNTHESE DES RAISONS DU CLASSEMENT AU TITRE DU L. 146-6 DU CU

Critères	Désignation	Importance
Présence de Périmètres à Statuts	Périmètre d'intervention du Conservatoire du Littoral (petite partie à l'Ouest)	+
Importance paysagère	La zone à l'étude recoupe les espaces naturels en rive Nord de la Baie de Cupabia Le Paysage homogène assure, pour l'essentiel, le caractère reculé de cette baie qui est, à ce jour, appréciée pour son isolement et son caractère préservé.	+++
Importance écologique	Le site à l'étude recoupe deux étages de la végétation corse entre, à la limite des zones halophiles et semi-halophiles, le maquis thermophile thermoméditerranéen à Lentisques et Arbousiers, caractéristique de certaines côtes insulaires, et un maquis thermophile mésoméditerranéen plus courant, marqué par le Chêne vert associé au Genévrier de Phénicie, à l'Arbousier et à l'Olivier. Deux espèces végétales importantes y ont été recensées : *Matthiola tricuspidata* (L.) R. Br. et *Kickxia cirrhosa* (L.) Fritsch	+
Importance culturelle patrimoniale	Plusieurs sites archéologiques.	++
Eléments géologiques caractéristiques ou remarquables	L'intérêt géologique est moyen sur le site. Fossiles avec coquilles usées de Cardium et Glycymeris bien visibles	++

CRITERES DE DELIMITATION DU TRACE DE L'ERC

Lignes de crêtes principales	+++
Lignes de crêtes secondaires	+++
Entité paysagère	+++
Eloignement à la mer	++
Limite espaces artificialisés	++

Versant de Scoddu Biancu à Scoddu di Vintura

MOTIVATIONS DU CLASSEMENT

Approche paysagère :

Inscrit essentiellement entre 0 et 150m d'altitude, le site à l'étude s'étend sur le bas des pentes d'une ligne de crête qui longe et surplombe la Baie de Cupabia. Seule incursion jusqu'à 360m, sur sa partie Ouest, le site remonte les flancs du petit promontoire d'U Frate qui domine le Capu Neru, porte d'entrée sur le Golfe du Valincu, où il rejoint à son sommet les limites de l'ERC 33.

Dominé par un maquis thermophile mésoméditerranéen et, plus intéressant, thermophile thermoméditerranéen à proximité du rivage, le site à l'étude affiche une profonde naturalité, qui contribue à fonder l'identité et le caractère préservé de la Baie de Cupabia, ce, malgré la présence en périphérie de zones bâties à la maille un peu lâche.

Positionné en vis-à-vis du village de Serra-di-Ferro, le site à l'étude expose une vaste bande végétale qui impose, par son échelle, une dominante naturelle dans l'essentiel des perceptions du paysage de la Baie de Cupabia depuis l'Est et le Sud. Particulièrement importante dans la construction de l'image de littoral insulaire préservé dans l'inconscient collectif, cette dominante tranche avec la baie voisine de Cala d'Orzu qui est marquée, sur sa rive Nord, par du mitage urbain.

Approche écologique :

Dénué de périmètres reconnaissant une sensibilité particulière du milieu sur le plan écologique, le site à l'étude n'en est pas pour autant moins intéressant, notamment au regard de la présence d'une bande de maquis thermophile thermoméditerranéen qui, associé à un maquis thermophile mésoméditerranéen connexe, offre une aire refuge de la biodiversité ordinaire et accueil des taxons protégés tels les Fauvettes sarde et pitchou (aux plans national et communaitaire). Le difficile accès protège la faune du dérange-ment et les végétaux du piétinement.

Approche du patrimoine culturel :

Plusieurs sites ont été inventoriés dont des habitats fortifiés sur ces terres fortement occupées de la Préhistoire au Moyen-âge. Ce fut aussi les terres de transhumances hivernales des bergers du Haut Tàravu et les terres à céréales des villages du Haut Tàravu et de l'Urnanu.

Approche géologique :

Le substratum de cet ERC est constitué dans sa presque totalité de roches magmatiques plutoniques hercyniennes de l'intrusion calco-alcaline U2 mise en place entre -305 et -280 Ma ; des dépôts quaternaires complètent le paysage géologique. Le granite leucocrate du pluton de Coti-Chjavari occupe pratiquement toute la surface. Ce sont des roches à grain moyen à gros, très pauvre en minéraux colorés. Les affleurements sont de teinte rousse à jaunâtre. Ce granite est recoupé par des filons soit d'aplite (roches claire grise à rose massive), de lamprophyre (roche de couleur noire, verdâtre ou ocre, dans lesquelles l'amphibole est transformé en épidote) et de quartz blanc. Deux petits pointements de gabbro dioritique, au Nord et au Sud du site à proximité de Bocca di Cannicciu et en littoral de Capu Neru. C'est une roche foncée avec des feldspaths plagioclases blanc verdâtres et surtout des minéraux mafiques tels les amphiboles, pyroxène, biotite et olivine. Ce sont des témoins d'un magmatisme mantellique entraîné et déformé par la mise en place des magmas granitiques. On rencontre sur le littoral divers dépôts quaternaires : limon et cône de déjection récent de U Scoddu Biancu, colluvion à matériels granitiques, sable éolien bien visible à Portu di Petra, cordon littoral actuel et fossiles avec coquilles usées de Cardium et Glycymeris bien visibles au débouché du ruisseau de Cala d'Orzu.

Activités et pressions anthropiques :
Autrefois utilisé pour l'agriculture, le site n'est aujourd'hui occupé que sporadiquement via la présence de quelques habitations isolées et de pâtures découpées dans le dense maquis.

Conclusion du classement

Par la présence sur le site d'un maquis thermophile thermoméditerranéen, par son rôle majeur dans le maintien d'espaces naturels sur la rive Nord de la Baie de Cupabia qui contribuent à renvoyer une image de paysage préservé, et en raison de la présence d'éléments de patrimoine culturel remarquables, le site est proposée comme caractéristique du littoral.

le site est classé en **ESPACE CARACTÉRISTIQUE DU LITTORAL.**

LOCALISATION DES PÉRIMÈTRES À STATUTS

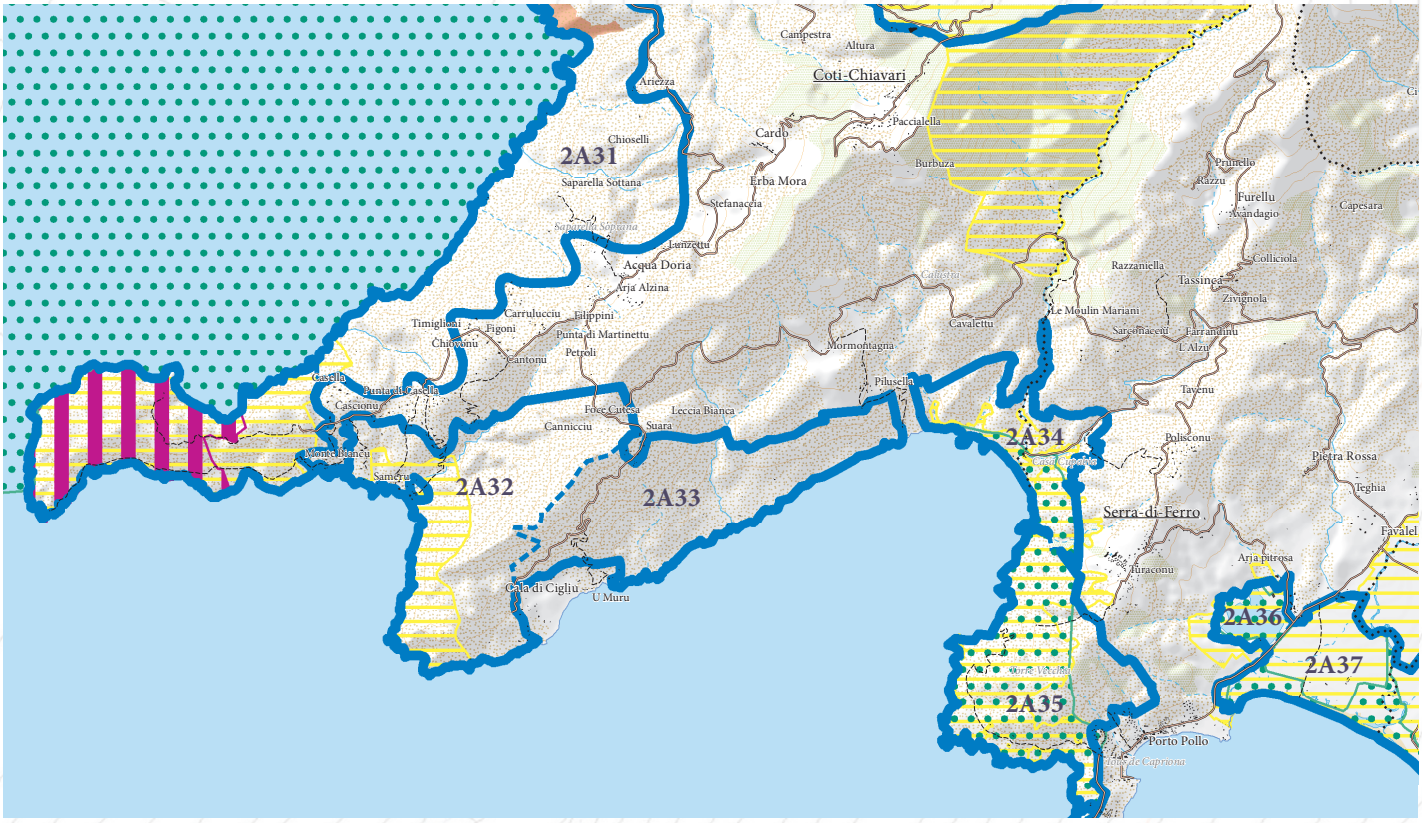

ERC et autres protections environnementales

- Espaces remarquables ou caractéristiques du littoral
- Limites entre les ERC
- Sites classés et sites inscrits
- Protections législatives, réglementaires et ou foncières
- Zone Natura 2000
- ZNIEFF de type I
- Limites de communes

Versant de Scoddu Biancu à Scoddu di Ventura

APPROCHE CARTOGRAPHIQUE PAYSAGÈRE

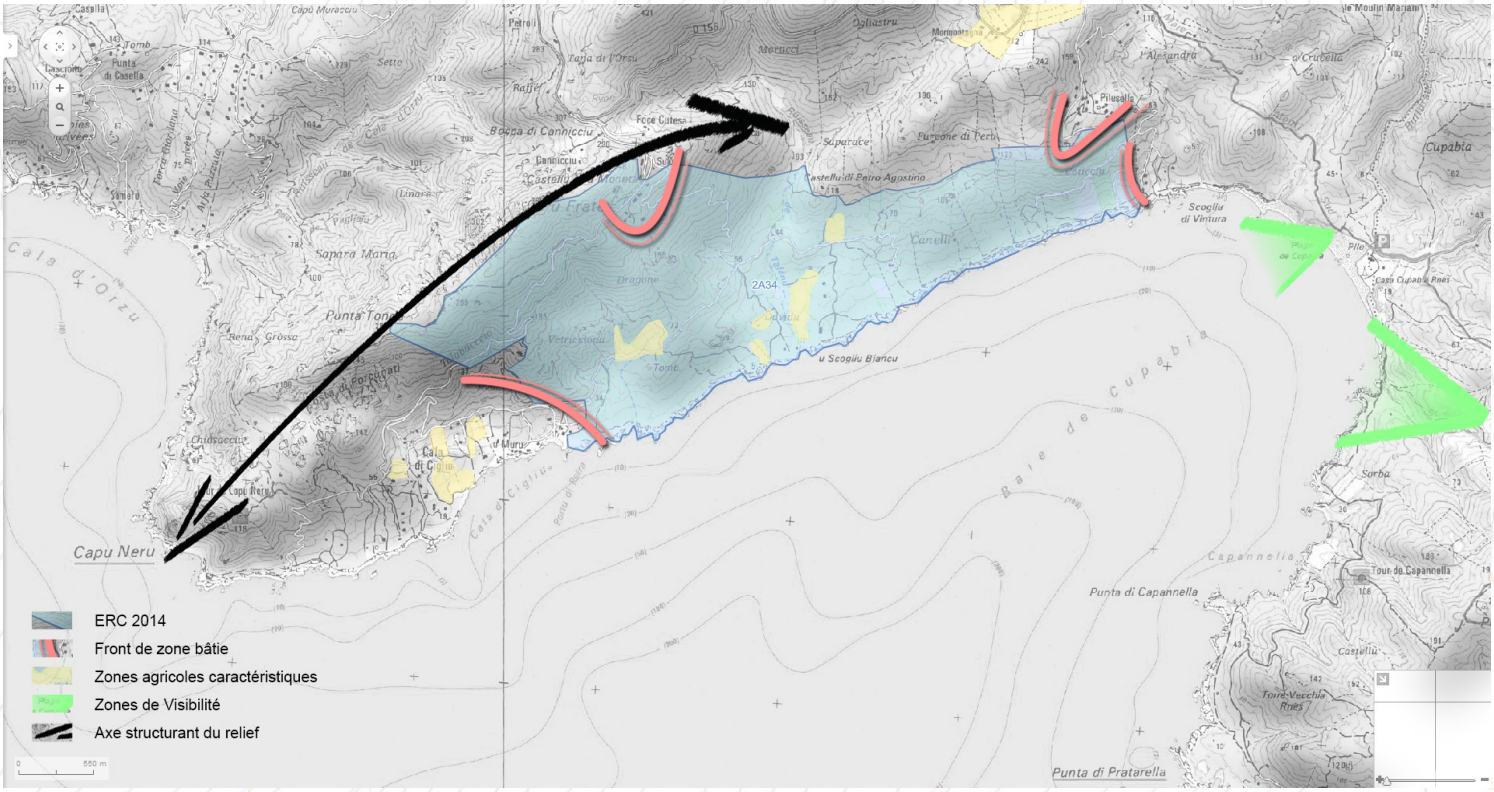

ESPÈCES ET HABITATS REMARQUABLES PRÉSENTS SUR LE SITE

Espèces végétales remarquables	*Allium commutatum, Fumaria bicolor, Kickxia cirrhosa, Matthiola tricuspidat*
Espèces animales remarquables	Oiseaux : Fauvette sarde, Fauvette pitchou
Habitats remarquables et code Corine Biotope rattaché	5330 - Fourrés thermoméditerranéens et prédeéertiques 9320 - Forêt à Olea et Ceratonia

BIBLIOGRAPHIE

Paysage
DREAL Corse, GARNIER F. (2013) - Atlas des paysages de Corse

DREAL Corse, OEC, STEFANAGGI M.H. (2010) - Bilan - Evaluation - Prospective de la politique des sites protégés au titre de l'article L 341-1 du code de l'environnement en Corse, 266p.

DDTM 2A (2004) - Atlas du Littoral de Corse-du-Sud - 189p.

Ecologie
CBNC (2014), Base de données géoréférencées d'inventaires floristiques de Corse

CBNC (2014), Cartographie des habitats d'intérêt communautaire

DREAL Corse (2014), Base de données OGREVA

DREAL Corse (2014), Cartographie des habitats d'intérêt communautaire

Groupe Chiroptères de Corse (2014), Base de données géoréfencées des gîtes, des corridors migratoires et des sites de reproduction et d'hivernage

Géologie
MARRE J., CONCHON O., GAUTHIER A. (1984) – Carte géol. France (1/50 000) feuille Sartene (1123). Orléans : BRGM. Notice explicative par J. Marre, O. Conchon, 62 p.

MARRE J., CONCHON O. (1985) – Notice explicative, Carte géol. France (1/50 000) feuille Sartene (1123). Orléans : BRGM, 62 p. Carte géologique par J. Marre, O. Conchon, A. Gauthier (1984).

Baie de Cupabia

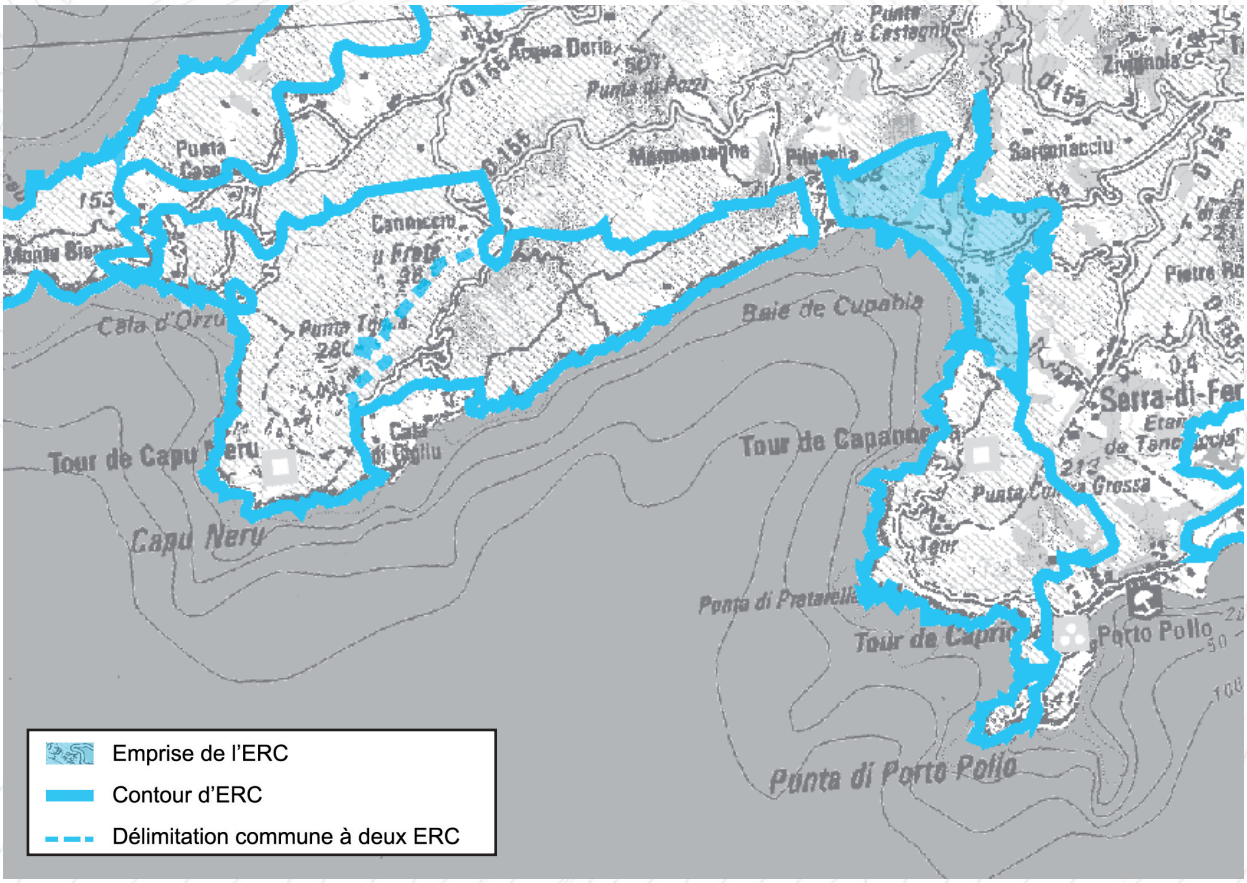



Motifs du classement

Paysage

Le site prend en compte une zone de nature remarquable abritant une des plus belles forêts de Genévriers de Phénicie de Corse. Englobant la plage, le site apporte un élément de diversification du paysage qui contriube à la structuration de la baie de Cupabia

Ecologie

Outre la junipraie, le site accueille une zone humide et des habitats dunaires

Intérêt culturel

Le site prend en compte la plage de débarquement du commando du sous-marin « HMS Tribune », lieu de mémoire de la Résistance corse lors de la Seconde Guerre Mondiale

Intérêt géologique

Roches magmatiques plutoniques hercyniennes et dépôts quaternaires. Haute et longue dune éolienne.

Collectivité Territoriale de CORSE
Cullettività Territuriale di CORSICA
Aménagement, Urbanisme, Energie
Acconciu, Urbanisimu, Energia

ESPACES RECENSES AU R. 146-1 DU CU

a) Dunes, landes côtières, plages et lidos, estrans, falaises et abords de celles-ci	X
b) Forêts et zones boisées proches du rivage de la mer et des plans d'eau intérieurs d'une superficie supérieure à 1 000 ha	X
c) Îlots inhabités	
d) Parties naturelles des estuaires, rias ou abers et des caps	
e) Marais, vasières, tourbières, plans d'eau, zones humides et milieux temporairement immergés	X
f) Les milieux abritant des concentrations naturelles d'espèces animales ou végétales [...], les zones de repos, de nidification et de gagnage de l'avifaune désignée par la directive européenne n° 79-409 [...]	
g) Les parties naturelles des sites inscrits ou classés [...] la loi du 2 mai 1930 [...], ainsi que les réserves naturelles instituées en application de la loi n° 76-629 du 10 juillet 1976	
h) Les formations géologiques telles que les gisements de minéraux ou de fossiles, les stratotypes, les grottes ou les accidents géologiques remarquables	X

SYNTHESE DES RAISONS DU CLASSEMENT AU TITRE DU L. 146-6 DU CU

Critères	Désignation	Importance
Présence de Périmètres à Statuts	**SIC FR 9400616 «Juniperaie de Purti-Poddu et plage de Cupabia» ;** 2 ZNIEFF 1 «(940013114) Dune et Zone humide de Cupabia», «(940014135) «Punta di Purti-Poddu, Punta di Prataredda, Punta du Capanedda « ; Zone d'intervention du CDL.	+++
Importance paysagère	L'organisation paysagère du site est variée (crêtes rocheuses, cordon littoral sableux, petite plaine alluviale et arrière plage en zone humide), affichant une ambiance paysagère qui contraste avec les versants boisés encadrant la baie de Cupabia.	++
Importance écologique	Le site abrite une juniperaie de grande qualité. La présence d'un ensemble de milieux et d'habitats littoraux diversifié présente également un intérêt pour la flore, les reptiles et les amphibiens. Le site figure espace de nature préservé à l'échelle du Golfe du Valincu.	+++
Importance culturelle patrimoniale	Territoire entourant la baie de Cupabia, zone de transhumance hivernale des bergers du haut Tàravu. Plage où accosta le sous-marin HMS Tribune en 1943 (monument aux morts à la mémoire des Résistants Corses au cours de la 2nde Guerre Mondiale).	++
Eléménts géologiques caractéristiques ou remarquables	L'intérêt géologique est moyen. Mais haute et longue dune éolienne ainsi que cordons littoraux fossiles.	++

CRITERES DE DELIMITATION DU TRACE DE L'ERC

Périmètres à statuts	+++
Eloignement à la mer	+++
Abords de la ripisylve	+++

Baie de Cupabia

MOTIVATIONS DU CLASSEMENT

Approche paysagère :

Le site intègre la plage de Cupabia et une petite dépression alluviale. Le cordon dunaire comporte trois plages de sable fin séparées par des blocs de granite. Le fond de la baie, plutôt vallonné, a été modelé par les ruisseaux intermittents de Vescu Vechju et Buturacci. Au printemps, la petite plaine est submergée et, en été, l'eau stagne dans le lit juste en arrière des plages. Cette zone est couverte de « garrigues » ou fruticées basses et claires.

La baie de Cupabia est surplombée par un relief assez élevé (jusqu'à 500 mètres d'altitude). Les pentes sont en général fortes à très fortes (surtout à l'ouest), mais par endroits, certaines s'adoucissent en partie basse (plutôt à l'est). C'est un maquis littoral buissonnant à arboré qui tapisse ces pentes.

Coincé entre le Capu Neru et la Punta di Purti-Poddu, le site se laisse difficilement apercevoir depuis le golfe de Valincu. Les perceptions du site sont limitées à la seule baie de Cupabia. Depuis le village d'A Sarra di Farru, le site s'inscrit dans une même séquence paysagère partant du Capu Neru pour remonter jusqu'aux crêtes dominant Coti-Chjavarri. A une échelle rapprochée, la RD155 surplombe le site et offre au détour d'un virage quelques échappées visuelles sur le site sans toutefois en dévoiler les motifs (plage, plaine alluviale, rochers). Traversé par le Mare e Monti, le site entretient un rapport d'inter-visibilité fort avec ce célèbre sentier, très prisé des randonneurs.

Approche écologique :

Sur le plan écologique, la zone constitue un espace naturel riche et remarquable, entre la junipéraie, les dunes et les boisements littoraux. Le site regroupe un ensemble de milieux et d'habitats littoraux diversifié (Dunes embryonnaires méditerranéennes, forêt de Genévrier de Phénicie...) lui conférant une importante valeur biologique. Il abrite une flore remarquable (*Silene succulenta, Euphorbia peplis, Tamarix africana*), des reptiles (Cistude d'Europe) et des amphibiens (Discoglosse sarde).

Intégrant une zone de plage et un camping, le site à l'étude connait une pression anthropique (particulièrement en saison estivale) susceptible de porter atteinte aux espèces (piétinement des végétaux, dérangement des espèces...).

Approche du patrimoine culturel :

Durant la seconde guerre mondiale, ce site fut un lieu important de la libération de la Corse. C'est là qu'accosta, dans la nuit du 6 au 7 janvier 1943, sous la conduite de Fred Scamaroni, le sous-marin Casabianca, lors de la mission « Sea Urchin » afin de contribuer à la libération de l'île. Sur l'arrière plage de Cupabia a été érigé, en 2008, un monument à la mémoire de résistants corses arrêtés, torturés et condamnés à mort.

Approche géologique :

Le substratum du site est constitué dans sa presque totalité de roches magmatiques plutoniques hercyniennes de l'intrusion calco-alcaline U2 mise en place entre -305 et -280 Ma. Des formations quaternaires au débouché des ruisseaux de Vescu Vechju et de Butturacci complètent le paysage géologique. Dans la partie Nord-ouest (alignement de 3 buttes 108, 100 et 104 m) il y a un granite leucocrate du pluton de Coti-Chjavari. Ce sont des roches à grain moyen à gros, très pauvre en minéraux colorés. Les affleurements sont de teinte rousse à jaunâtre. Ailleurs c'est une granodiorite qui affleure. Ce sont des roches à grain grossier, à cristaux de couleurs contrastées, gris pour le quartz, blanc pour le plagioclase, rose pour le feldspath alcalin subautomorphe et noir pour la biotite et l'amphibole. Facilement altérables elles constituent des reliefs peu vigoureux. Les dépôts quaternaires sont des limons de fond de vallée, des colluvions à matériels granitiques, des sables éoliens et des cordons littoraux actuel et fossiles. Ici, la dune éolienne est haute et longue.

Activités et pressions anthropiques :

Fréquentation touristique du site (sentier Mare e monti, plage).
Présence d'un camping.

Conclusion du classement

Le classement est prononcé au regard de l'ensemble des motifs paysagers en place (plage, dune, plaine alluviale, maquis, pentes boisées) mais aussi, et surtout, au regard des qualités écologiques prises en compte (juniperaie, habitats dunaires, zone humide).

le site est classé en **ESPACE REMARQUABLE DU LITTORAL.**

LOCALISATION DES PÉRIMÈTRES À STATUTS

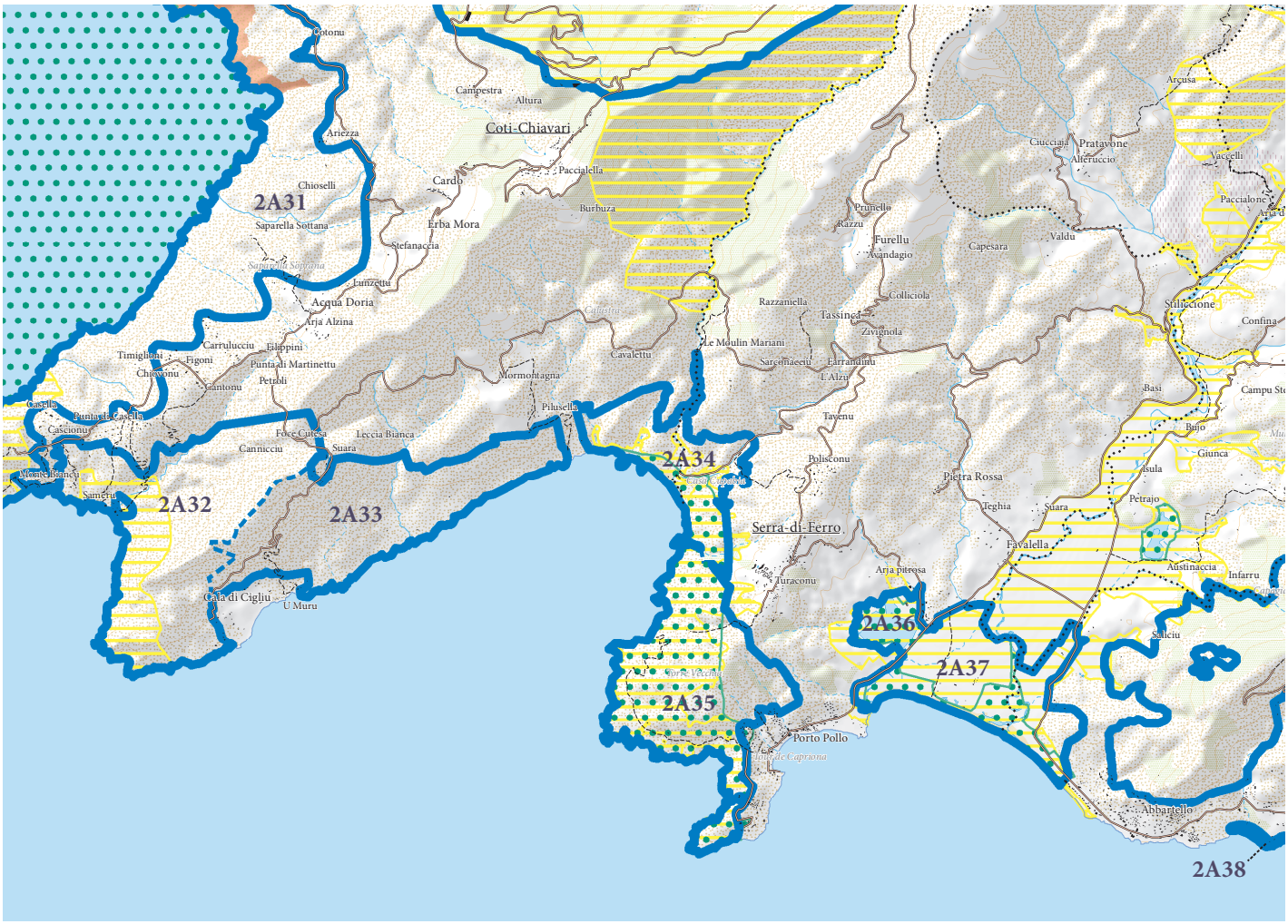

ERC et autres protections environnementales

- Espaces remarquables ou caractéristiques du littoral
- Limites entre les ERC
- Sites classés et sites inscrits
- Protections législatives, réglementaires et ou foncières
- Zone Natura 2000
- ZNIEFF de type I
- Limites de communes

Baie de Cupabia

APPROCHE CARTOGRAPHIQUE PAYSAGÈRE

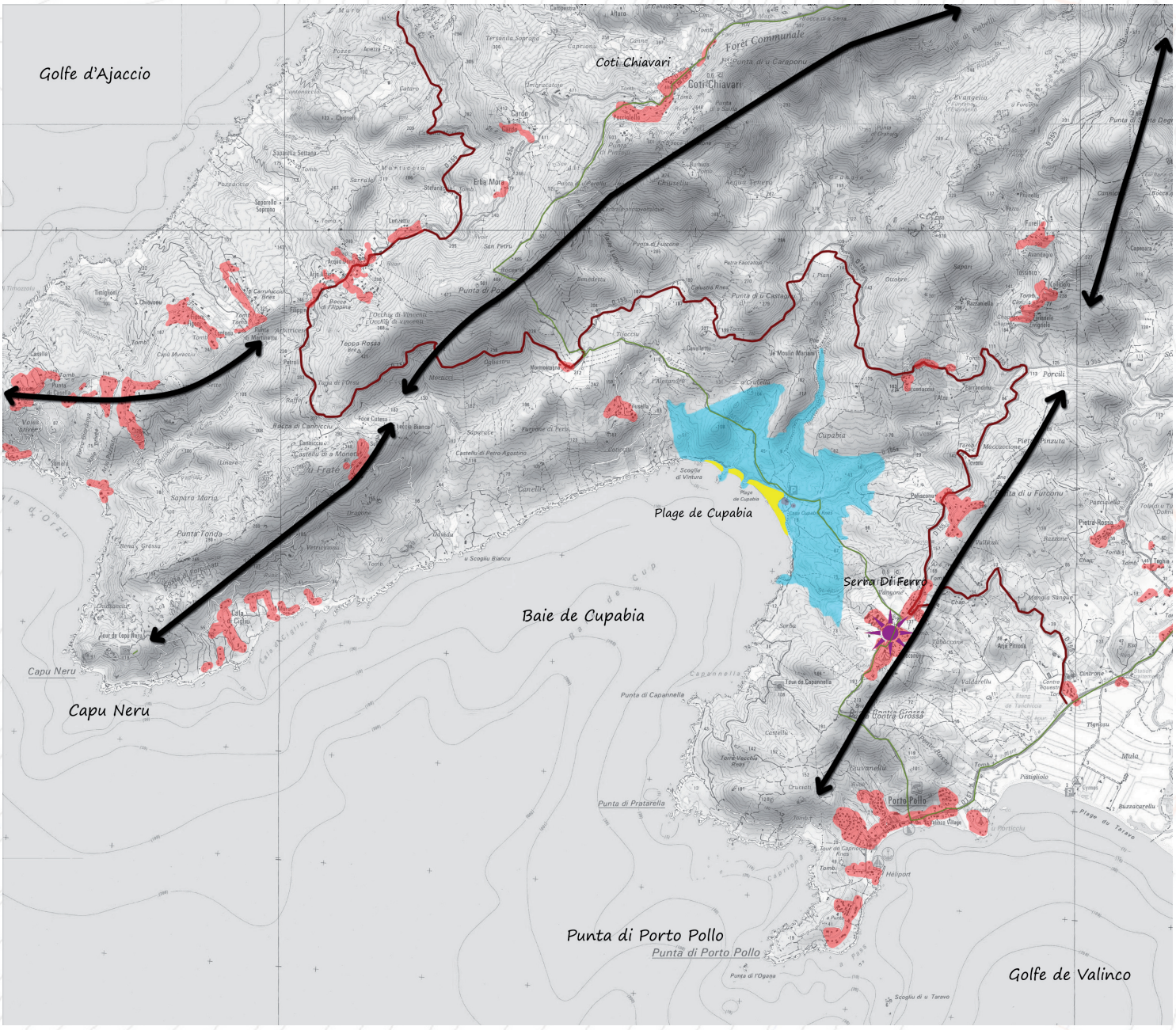

- Plages
- Espaces agricoles valorisant le paysage à protéger de l'enfrichement qui fermerait alors le paysage
- Tendance à l'étalement urbain
- Axes structurants le paysage
- ERC 2015
- Intervisibilité depuis un site remarquable
- Intervisibilité depuis une zone bâtie
- Arbres remarquables
- Falaises
- Ripisylve
- Zone humide
- RD
- Mare e Monti/GR

ESPÈCES ET HABITATS REMARQUABLES PRÉSENTS SUR LE SITE

Espèces végétales remarquables	*Silene succulenta, Tamarix africana.*
Espèces animales remarquables	Oiseaux : Engoulevent d'Europe, Fauvette pitchou, Fauvette sarde Reptiles : Cistude d'Europe, Tortue d'Hermann Amphibiens : Discoglosse sarde
Habitats remarquables et code Corine Biotope rattaché	1210 - Végétation annuelle des laissés de mer 1240 - Falaises avec végétation des côtes méditerranéennes avec *Limonium* spp. Endémiques 1310 - Végétations pionnières à *Salicornia* et autres espèces annuelles des zones boueuses et sableuses 1420 - Fourrés halophiles méditerranéens et thermo-atlantiques (*Sarcocornietea fruticosi*) 2110 - Dunes mobiles embryonnaires 2120 - Dunes mobiles du cordon littoral à *Ammophila arenaria* (dunes blanches) 2230 - Dunes avec pelouses des *Malcolmietalia* 2250 - Dunes littorales à *Juniperus* spp. 2260 - Dunes à végétation sclérophylle des *Cisto-Lavanduletalia*, 5210 - Matorrals arborescents à *Juniperus* spp. 6430 - Mégaphorbiaies hygrophiles d'ourlets planitiaires et des étages montagnard à alpin, 91E0 - Forêts alluviales à *Alnus glutinosa* et *Fraxinus excelsior (Alno-Padion, Alnion incanae, Salicion albae)* 92D0 - Galeries et fourrés riverains méridionaux (*Nerio-Tamaricetea* et *Securinegion tinctoriae*) 9320 - Forêts à *Olea* et *Ceratonia*

BIBLIOGRAPHIE

Paysage
DREAL Corse, GARNIER F. (2013) - Atlas des paysages de Corse

DREAL Corse, OEC, STEFANAGGI M.H. (2010) - Bilan - Evaluation - Prospective de la politique des sites protégés au titre de l'article L 341-1 du code de l'environnement en Corse, 266p.

DDTM 2A (2004) - Atlas du Littoral de Corse-du-Sud - 189p.

Ecologie
CBNC (2014), Base de données géoréférencées d'inventaires floristiques de Corse

CBNC (2014), Cartographie des habitats d'intérêt communautaire

DREAL Corse (2014), Base de données OGREVA

DREAL Corse (2014), Cartographie des habitats d'intérêt communautaire

Groupe Chiroptères de Corse (2014), Base de données géoréfencées des gîtes, des corridors migratoires et des sites de reproduction et d'hivernage

Géologie
Taravu, CRDP de Corse dans la collection «Découvrir le patrimoine naturel»
MARRE J., CONCHON O., GAUTHIER A. (1984) – Carte géol. France (1/50 000) feuille Sartene (1123). Orléans : BRGM. Notice explicative par J. Marre, O. Conchon, 62 p.

MARRE J., CONCHON O. (1985) – Notice explicative, Carte géol. France (1/50 000) feuille Sartene (1123). Orléans : BRGM, 62 p. Carte géologique par J. Marre, O. Conchon, A. Gauthier (1984).

Punta di Purti-Poddu, Punta di Prataredda, Punta du Capanedda

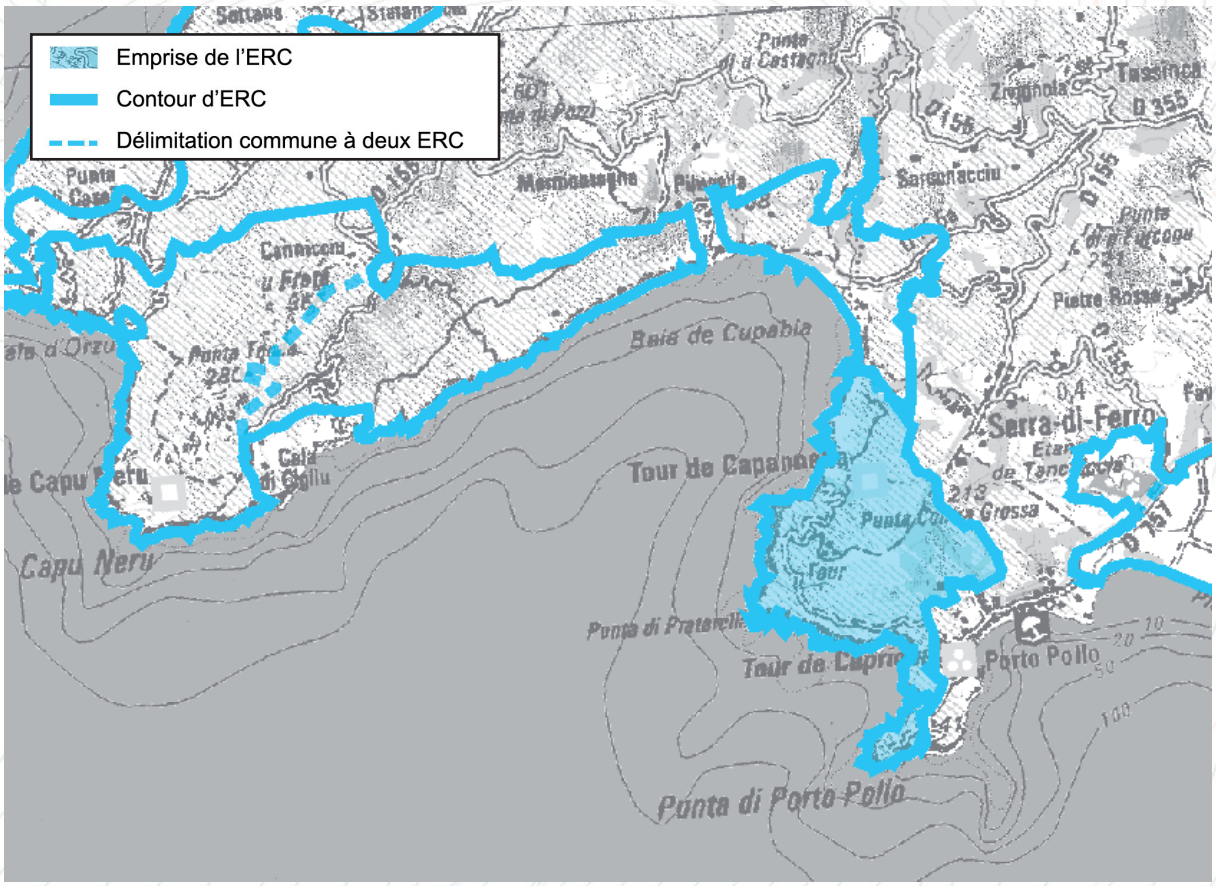





Paysage

Ecologie

Intérêt culturel

Intérêt géologique

Motifs du classement

Le site prend en compte une zone de nature remarquable abritant une des plus belles forêts de Genévriers de Phénicie de Corse. Englobant tout la rive Sud de la Baie de Cupabia, le site en figure un élément structurantdu paysage. Pris en compte également par le site la Punta di Purti-Poddu est un point d'appel paysager du Golfe de Valincu

Le site prend en compte l'habitat d'intérêt communautaire Matorrals arborescents à Juniperus spp, qui est, pour partie, à l'origine de la classification du site Juniperaie de Cupabia en Natura 2000. Il abrite une flore remarquable et figure une zone relictuelle de nature présentant un intérêt l'avifaune à proximité de Purti-Poddu

Nombreux sites archéologiques

Roches magmatiques plutoniques hercyniennes et dépôts quaternaires

ESPACES RECENSES AU R. 146-1 DU CU

a) Dunes, landes côtières, plages et lidos, estrans, falaises et abords de celles-ci	X
b) Forêts et zones boisées proches du rivage de la mer et des plans d'eau intérieurs d'une superficie supérieure à 1 000 ha	X
c) Îlots inhabités	X
d) Parties naturelles des estuaires, rias ou abers et des caps	X
e) Marais, vasières, tourbières, plans d'eau, zones humides et milieux temporairement immergés	
f) Les milieux abritant des concentrations naturelles d'espèces animales ou végétales [...], les zones de repos, de nidification et de gagnage de l'avifaune désignée par la directive européenne n° 79-409 [...]	X
g) Les parties naturelles des sites inscrits ou classés [...] la loi du 2 mai 1930 [...], ainsi que les réserves naturelles instituées en application de la loi n° 76-629 du 10 juillet 1976	
h) Les formations géologiques telles que les gisements de minéraux ou de fossiles, les stratotypes, les grottes ou les accidents géologiques remarquables	

SYNTHESE DES RAISONS DU CLASSEMENT AU TITRE DU L. 146-6 DU CU

Critères	Désignation	Importance
Présence de Périmètres à Statuts	**SIC FR9400616 «Junipéraie de Purti-Poddu et plage de Cupabia» ;** ZNIEFF 1 (9400014135) «Punta di Purti-Poddu, Punta di Prataredda, Punta du Capanedda « ; Site inscrit des Tours génoises de Corse ; Périmètre d'intervention du Conservatoire du Littoral.	++++
Importance paysagère	Le site prend en compte des boisements littoraux homogènes ; Il figure un élément structurant du paysage de la baie de Cupabia et un point d'appel paysager du Golfe de Valincu.	++
Importance écologique	Le site accueille de nombreux habitat d'intérêt communautaire dont un Matorrals arborescents à Juniperus spp de grande qualité à l'échelle insulaire. Présence d'une diversité des milieux (rocheux et boisés) abritant une flore remarquable (*Spergularia macrorrhiza, Evax rotundata, Triglochin bulbosum*) et figurant un intérêt pour des espèces aviaires d'intérêt communautaire (Fauvette pitchou, Engoulevent d'Europe)	++++
Importance culturelle patrimoniale	Plusieurs sites archéologiques de diverses époques ont été recensés. Il s'agit d'une terre de transhumance hivernale des bergers du Haut Tàravu. Présence de plusieurs éléments notable du patrimoine culturel : Tour de Capanedda, Ruines de la Torra Vechja et Tour de Capriona	++
Eléments géologiques caractéristiques ou remarquables	L'intérêt géologique est moyen. Grès littoraux. Monzogranite intrusé dans granodiorite.	++

CRITERES DE DELIMITATION DU TRACE DE L'ERC

Lignes de crêtes principales	+++
Périmètres à statuts	++++
Limite espaces artificialisés	+++

Punta di Purti-Poddu, Punta di Prataredda, Punta du Capanedda

MOTIVATIONS DU CLASSEMENT

Approche paysagère :

Le site à l'étude s'étend de la plage de Cupabia à Purti-Poddu. Ce versant boisé, dont la crête culmine à 152 m, plonge à l'oblique dans la mer.

Outre sa position dominante dans le paysage, liée à l'effet de cap, la forêt de Genévriers de Phénicie de Corse, reconnue comme l'une des plus belles forêts de cette espèce en Corse, assoit la qualité paysagère du site.

A une échelle éloignée, cet ensemble homogène, affiche une profonde naturalité qui contribue à fonder l'identité et le caractère préservé de la baie de Cupabia, et ce, malgré la présence en périphérie de zones bâties. A une échelle rapprochée, la côte rocheuse, très découpée, qui abrite de minuscules plages de sable grossier, entre ses blocs de granite, confère au site une ambiance plus intimiste invitant à s'approcher.

Depuis le village de Cala di Cigliu faisant face au versant et refermant la baie de Cupabia au Nord, le site s'inscrit dans une même séquence paysagère partant de A Sarra di Farru pour descendre jusqu'à la Punta di Purti-Poddu.

Approche écologique :

Sur le plan écologique, la zone constitue un espace naturel riche et caractéristique de la côte méditerranéenne comme en témoigne la présence des périmètres à statuts environnementaux (Natura 2000, ZNIEFF 1 et 2). Le site abrite plusieurs habitats d'intérêt communautaire (Mattorals arborescents à Juniperus spp, ...), une flore remarquable (*Spergularia macrorrhiza, Evax rotundata,*...) et présente un fort intérêt pour l'avifaune (Fauvette pitchou, Engoulevent d'Europe). Située en marge du village de Purti-Poddu, cette zone figure d'aire de refuge pour de nombreuses espèces et joue un rôle dans les continuités écologiques avec le Taravu.

Traversé par un sentier littoral, le site est toutefois soumis à une pression anthropique (particulièrement à la saison estivale) susceptible de porter atteinte aux espèces (piétinement des végétaux, dérangement de la faune, ...).

Approche du patrimoine culturel :

Ces terres constituaient au XIXe siècle une importante zone de transhumance hivernale des bergers du haut Tàravu. Elles étaient alors fortement occupées en hiver. De nombreux sites archéologiques de diverses époques témoignent de l'importance de l'occupation de ce territoire à diverses époques. Les tours génoises de Capanella et Capriona, érigées au XVIe siècle surveillaient le littoral.

Approche géologique :

Le substratum du site est constitué dans sa presque totalité de roches magmatiques plutoniques hercyniennes de l'intrusion calco-alcaline U2 mise en place entre -305 et -280 Ma. Il s'agit de granodiorite dont le grain est généralement grossier. Les cristaux sont de couleurs contrastées : noir (biotite et amphibole), gris (quartz), blanc (plagioclases) et rose (feldspath potassique) mais globalement la roche est foncée. Elle est souvent altérée et constitue des reliefs peu vigoureux. Elle est encombrée de multiples septa dioritiques comme au niveau des Ruines de Torra Vecchia. Il y a aussi un monzogranite intrusé dans la granodiorite. C'est cette roche qui constitue le support de la tour de Capanedda et la Punta di Purti-Poddu. Des formations quaternaires au Nord de la Punta di Capanedda complètent le paysage géologique. Il s'agit de colluvions à matériel granitique, de sable éolien et de sables et grès littoraux perchés (3-10 m).

Activités et pressions anthropiques :
Fréquentation touristique (sentier littoral).
Zone ponctuelle de pâture.
Présence de bâti en périphérie, constitutive d'une pression.

Conclusion du classement

Le classement est prononcé au regard de la présence d'une des plus belles forêts de Genévriers de Phénicie de Corse, paysage homogène structuranConclusion du classementt de la baie de Cupabia et support d'une biodiversité remarquable.

le site est classé en **ESPACE REMARQUABLE DU LITTORAL.**

LOCALISATION DES PÉRIMÈTRES À STATUTS

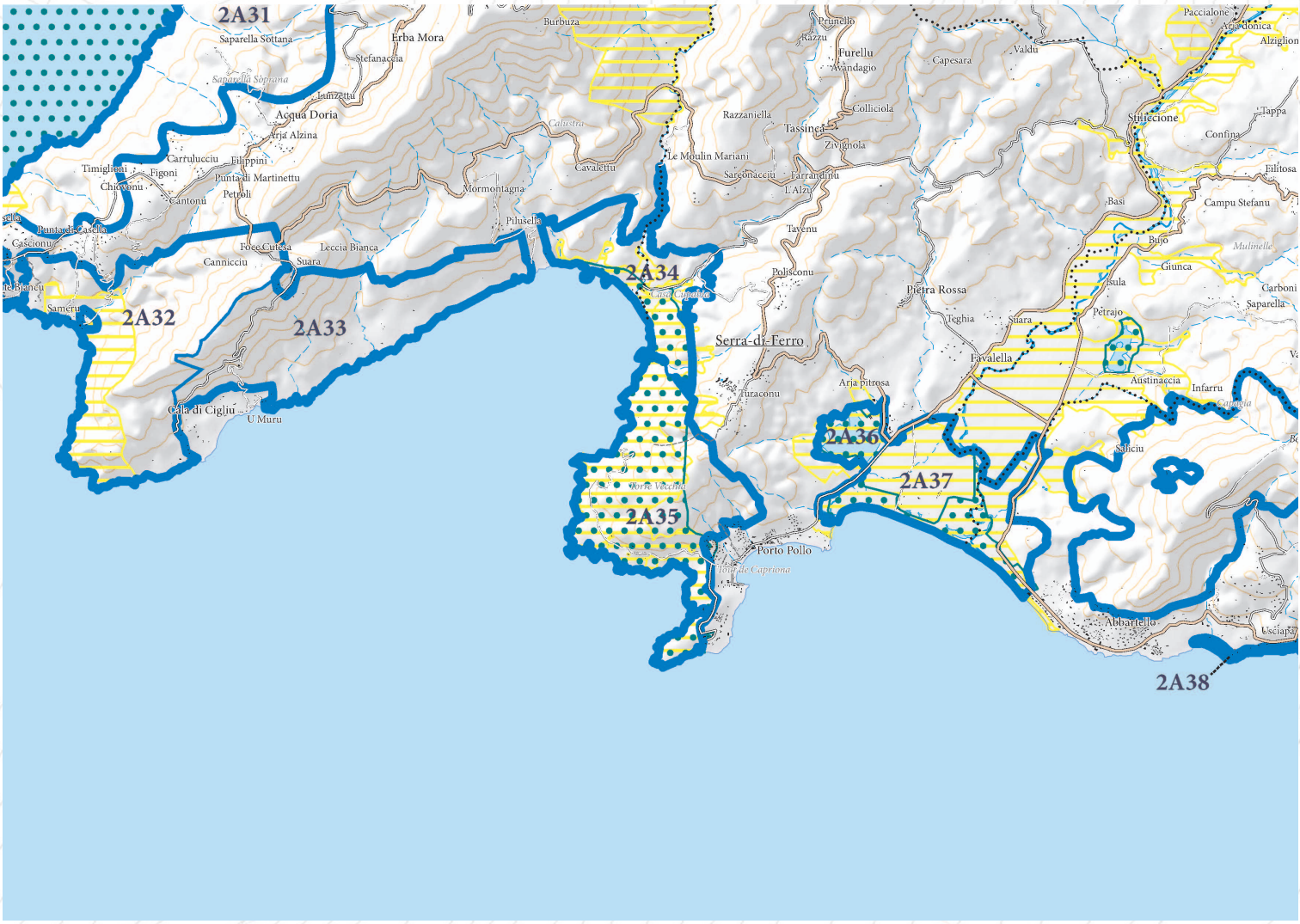

ERC et autres protections environnementales

- Espaces remarquables ou caractéristiques du littoral
- Limites entre les ERC
- Sites classés et sites inscrits
- Protections législatives, réglementaires et ou foncières
- Zone Natura 2000
- ZNIEFF de type I
- Limites de communes

Etang de Tanchiccia

APPROCHE CARTOGRAPHIQUE PAYSAGÈRE

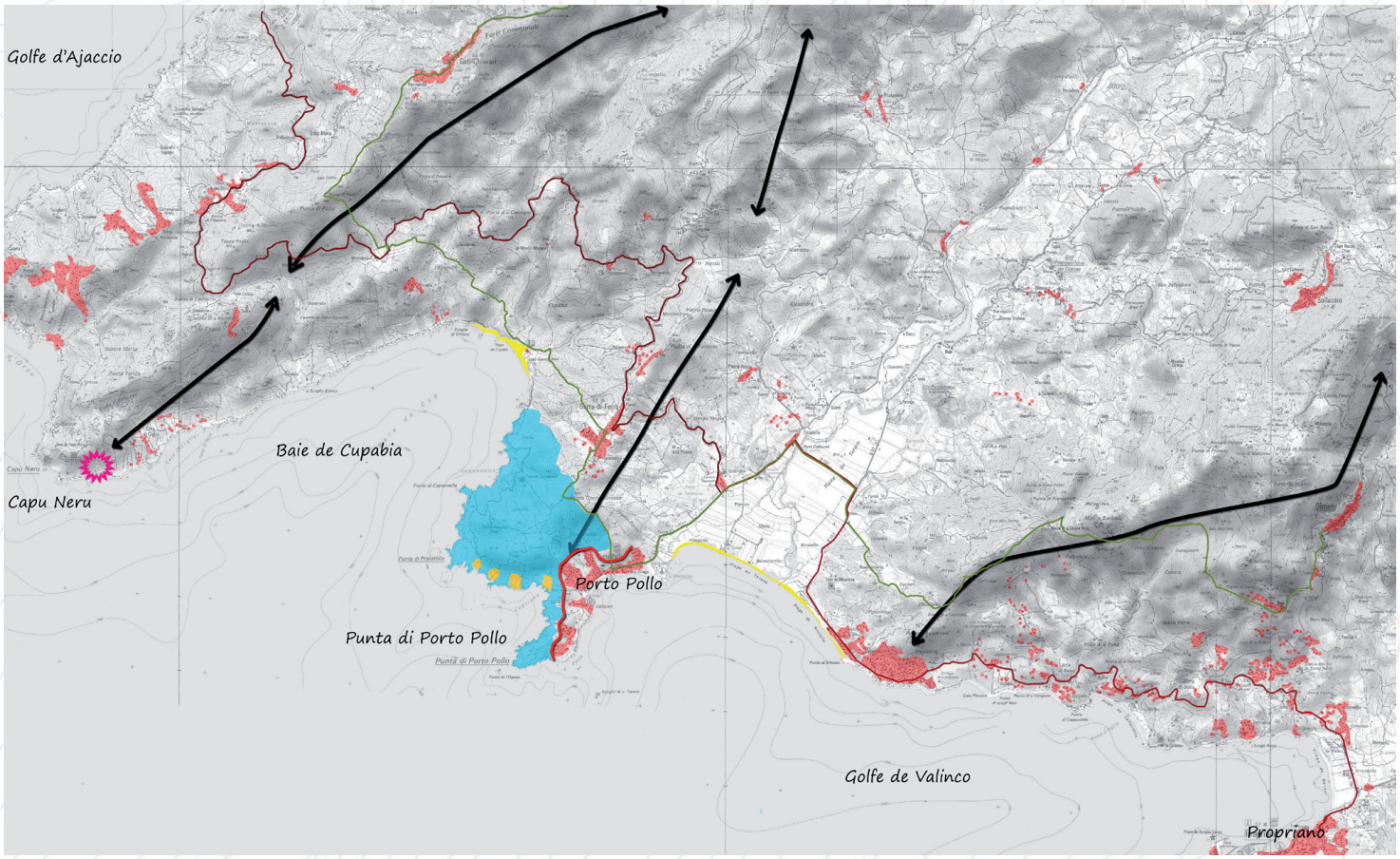

- Plages
- Espaces agricoles valorisant le paysage à protéger de l'enfrichement qui fermerait alors le paysage
- Tendance à l'étalement urbain
- Axes structurants le paysage
- ERC 2015
- Intervisibilité depuis un site remarquable
- Intervisibilité depuis une zone bâtie
- Arbres remarquables
- Falaises
- Ripisylve
- Zone humide
- RD
- Mare e Monti/GR

ESPÈCES ET HABITATS REMARQUABLES PRÉSENTS SUR LE SITE

Espèces végétales remarquables	*Asplenium marinum, Evax rotundata, Leucojum roseum, Spergularia macrorhiza, Triglochin bulbosum.*
Espèces animales remarquables	Oiseaux : Engoulevent d'Europe, Fauvette pitchou, Fauvette sarde, Cormoran huppé Reptiles : Tortue d'Hermann
Habitats remarquables et codes Natura 2000 rattachés	1240 - Falaises avec végétation des côtes méditerranéennes avec *Limonium* spp. Endémiques 1420 - Fourrés halophiles méditerranéens et thermo-atlantiques (*Sarcocornietea fruticosi*) 5210 - Matorrals arborescents à *Juniperus* spp. 6430 - Mégaphorbiaies hygrophiles d'ourlets planitiaires et des étages montagnard à alpin, 91E0 - Forêts alluviales à *Alnus glutinosa* et *Fraxinus excelsior (Alno-Padion, Alnion incanae, Salicion albae)* 92D0 - Galeries et fourrés riverains méridionaux (*Nerio-Tamaricetea* et *Securinegion tinctoriae)* 9320 - Forêts à *Olea* et *Ceratonia*

BIBLIOGRAPHIE

Paysage

DREAL Corse, GARNIER F. (2013) - Atlas des paysages de Corse

DREAL Corse, OEC, STEFANAGGI M.H. (2010) - Bilan - Evaluation - Prospective de la politique des sites protégés au titre de l'article L 341-1 du code de l'environnement en Corse, 266p.

DDTM 2A (2004) - Atlas du Littoral de Corse-du-Sud - 189p.

Ecologie

CBNC (2014), Base de données géoréférencées d'inventaires floristiques de Corse

CBNC (2014), Cartographie des habitats d'intérêt communautaire

DREAL Corse (2014), Base de données OGREVA

DREAL Corse (2014), Cartographie des habitats d'intérêt communautaire

Groupe Chiroptères de Corse (2014), Base de données géoréfencées des gîtes, des corridors migratoires et des sites de reproduction et d'hivernage

Géologie

MARRE J., CONCHON O., GAUTHIER A. (1984) – Carte géol. France (1/50 000) feuille Sartene (1123). Orléans : BRGM. Notice explicative par J. Marre, O. Conchon, 62 p.

MARRE J., CONCHON O. (1985) – Notice explicative, Carte géol. France (1/50 000) feuille Sartene (1123). Orléans : BRGM, 62 p. Carte géologique par J. Marre, O. Conchon, A. Gauthier (1984).

Etang de Tanchiccia

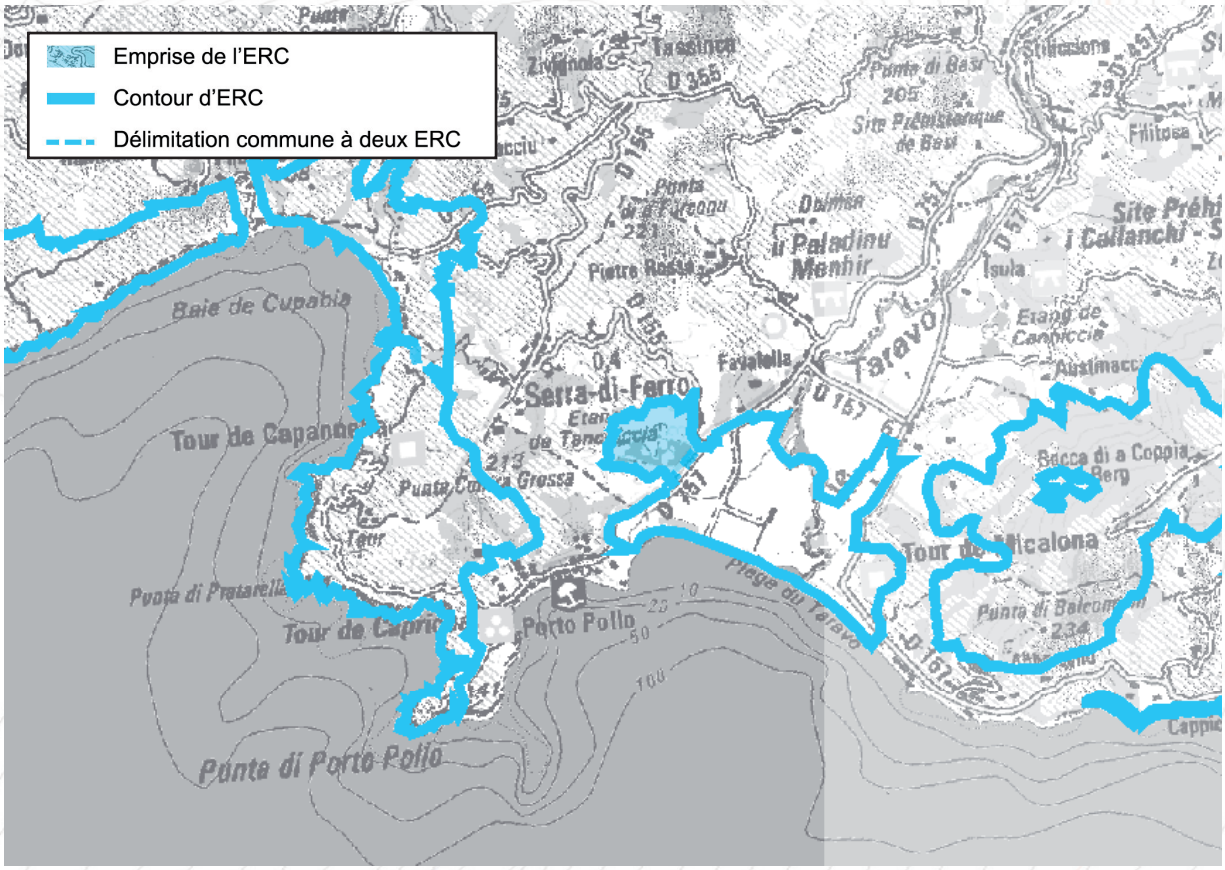



Paysage

Prise en compte d'un étang et de son écosystème rapproché, soit un élément de nature ouvert sur la vallée du Taravu

Ecologie

Le site à l'étude s'articule autour d'un étang d'eau douce (rare sur le littoral insulaire) et prend en compte la zone humide rattachée. C'est un site d'intérêt communautaire

Intérêt culturel

Présence de sites archéologiques

Intérêt géologique

Roches magmatiques plutoniques hercyniennes et dépôts plio-quaternaires; marnes grises marines;

Motifs du classement

ESPACES RECENSES AU R. 146-1 DU CU

a) Dunes, landes côtières, plages et lidos, estrans, falaises et abords de celles-ci	
b) Forêts et zones boisées proches du rivage de la mer et des plans d'eau intérieurs d'une superficie supérieure à 1 000 ha	X
c) Îlots inhabités	
d) Parties naturelles des estuaires, rias ou abers et des caps	
e) Marais, vasières, tourbières, plans d'eau, zones humides et milieux temporairement immergés	X
f) Les milieux abritant des concentrations naturelles d'espèces animales ou végétales [...], les zones de repos, de nidification et de gagnage de l'avifaune désignée par la directive européenne n° 79-409 [...]	X
g) Les parties naturelles des sites inscrits ou classés [...] la loi du 2 mai 1930 [...], ainsi que les réserves naturelles instituées en application de la loi n° 76-629 du 10 juillet 1976	
h) Les formations géologiques telles que les gisements de minéraux ou de fossiles, les stratotypes, les grottes ou les accidents géologiques remarquables	

SYNTHESE DES RAISONS DU CLASSEMENT AU TITRE DU L. 146-6 DU CU

Critères	Désignation	Importance
Présence de Périmètres à Statuts	**SIC FR9400610 «Embouchure du Taravu, Plage de Tinutedda, et étang de Tanchiccia»** ZNIEFF (940004127) Plage et zone humide du bas Taravu et plage de Tinutedda ; En limite de la Réserve de chasse de Manghja-Sangue ; Zone d'intervention du CDL.	++++
Importance paysagère	Milieu ouvert en rive droite de la vallée du Taravu qui souligne le relief des collines environnantes et l'étendue de la vallée. Atypicité du paysage de marais dans la micro-région.	++
Importance écologique	L'intérêt écologique réside dans la présence d'un marais et dans la rareté de ce type d'écosystèmes sur le littoral. Le site figure un intérêt pour de nombreuses espèces : Oiseaux, Reptiles et Amphibiens Présence de la Cistude d'Europe et de la Tortue d'Hermann.	++++
Importance culturelle patrimoniale	Sites archéologiques.	++
Eléménts géologiques caractéristiques ou remarquables	L'intérêt géologique est moyen. Marnes grises marines du Pilocène (peu habituelles en Corse)	++

CRITERES DE DELIMITATION DU TRACE DE L'ERC

Périmètres à statuts	++++
Milieux naturels	++++

MOTIVATIONS DU CLASSEMENT

Approche paysagère

Le marais de Tanchiccia s'étend sur une superficie d'environ 25 à 30 ha et est relativement peu profond (de 0,5 à 1,5 m). Il est recouvert en majorité d'une belle roselière (phragmitaie), avec quelques petites zones d'eau libre dans la partie Nord. Ce paysage de marais est très atypique pour la micro-région.

En pourtour du marais, le site est le support d'une activité pastorale (ovins) qui s'étend sur les collines qui dominent le site en rive droite de la vallée du Taravu.

Approche écologique

Sur le plan écologique, ce marais possède un rôle important, d'autant plus dans une microrégion qui se caractérise par la relative rareté de ce type de milieux. Le plan d'eau est colonisé par une roselière à phragmite, massettes et scirpes. La densité de cette roselière protège le plan d'eau libre situé au cœur du marais.

Difficilement accessible, le site constitue une zone d'intérêt pour les oiseaux aquatiques (Grêbe castagneux, Foulque, ...) et des Fauvettes paludicoles (Rousserolles effarvatte et turdoïde, Bouscarle de Cetti).

La mosaïque de milieu en place (boisements, terrains ouverts en pâture) constitue aussi un habitat favorable pour la Cistude d'Europe, la Tortue d'Hermann ou les amphibiens. La Tortue d'Hermann a été observée plusieurs fois en amont de l'étang, dans les cistaies, les pelouses pâturées et les collines boisées de chênes.

Les roselières présentent un intérêt écologique important. Au niveau régional comme au niveau national, elles hébergent une faune variée et sont des éléments importants du paysage des milieux humides, mais se raréfient en raison des nombreuses agressions qu'elles subissent (feux, assèchement, ...).

Approche du patrimoine culturel

Le pourtour de l'étang comporte plusieurs sites archéologiques et a été occupé depuis la Préhistoire.

Approche géologique

Le substratum de ce site est constitué dans sa presque totalité de roches magmatiques plutoniques hercyniennes de l'intrusion calco-alcaline U2 mise en place entre -305 et -280 Ma. Il s'agit de granodiorite dont le grain est généralement grossier. Les cristaux sont de couleurs contrastées : noir (biotite et amphibole), gris (quartz), blanc (plagioclases) et rose (feldspath potassique) mais la roche est globalement foncée. Elle est souvent altérée et constitue des reliefs peu vigoureux. Elle est encombrée de multiples septa-dioritiques comme au niveau d'Arghja Pitrosa. Des formations plio-quaternaires en bordure Nord et Est du site complètent le paysage géologique. Il s'agit de marnes grises marines du Pliocène (3 petits reliefs en jaune sur la carte) et de colluvions à matériels granitiques quaternaires. Il n'y a pas beaucoup d'affleurements de Pliocène en Corse.

Activités et pressions anthropiques

Activités pastorales.
Fréquentation touristique (camping, plages).

Conclusion du classement

Le classement est prononcé au regard de l'intérêt écologique.

le site est classé en **ESPACE REMARQUABLE DU LITTORAL.**

LOCALISATION DES PÉRIMÈTRES À STATUTS

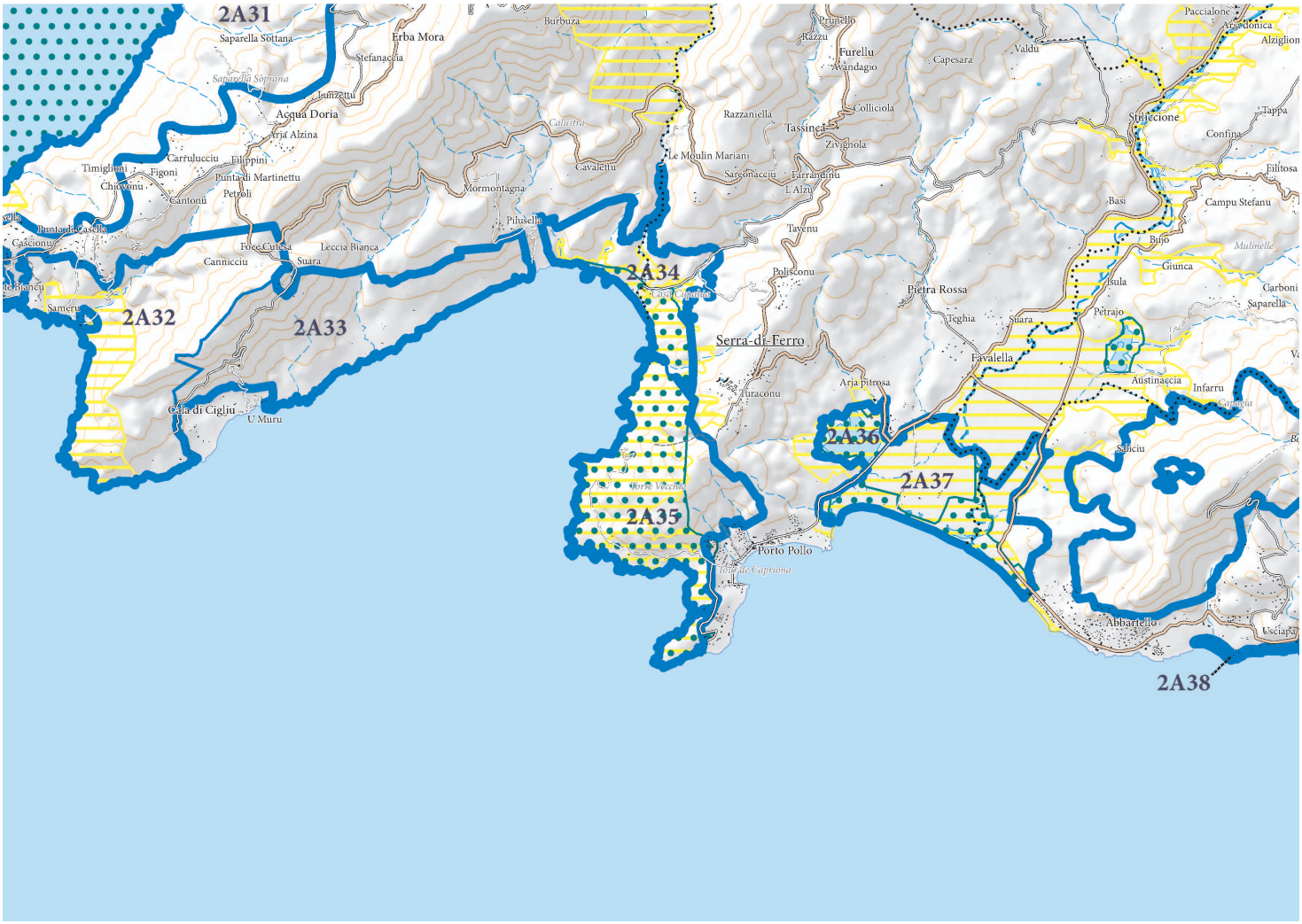

ERC et autres protections environnementales

- Espaces remarquables ou caractéristiques du littoral
- Limites entre les ERC
- Sites classés et sites inscrits
- Protections législatives, réglementaires et ou foncières
- Zone Natura 2000
- ZNIEFF de type I
- Limites de communes

Etang de Tanchiccia

APPROCHE CARTOGRAPHIQUE PAYSAGÈRE

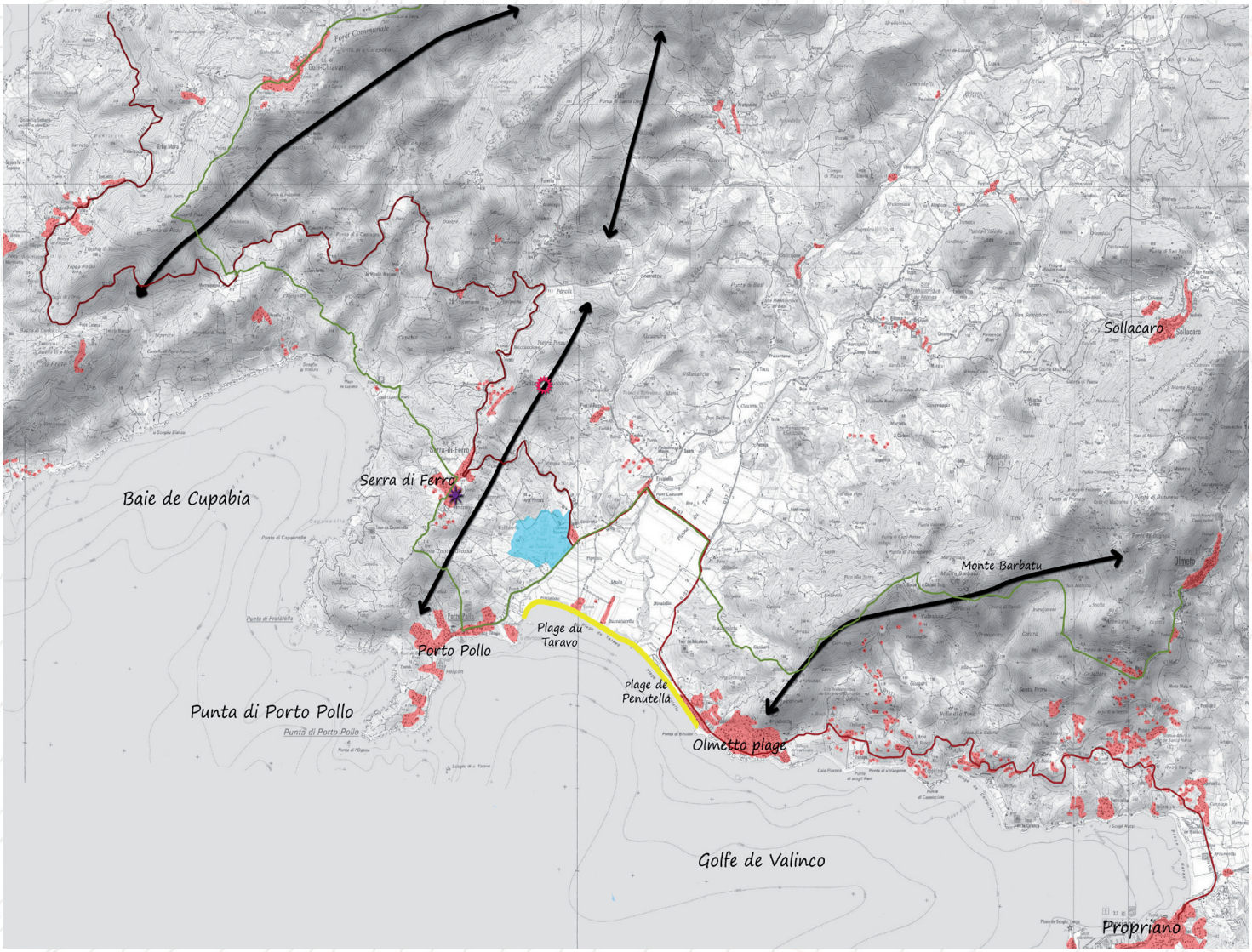

- Plages
- Espaces agricoles valorisant le paysage à protéger de l'enfrichement qui fermerait alors le paysage
- Tendance à l'étalement urbain
- Axes structurants le paysage
- ERC 2015
- Intervisibilité depuis un site remarquable
- Intervisibilité depuis une zone bâtie
- Arbres remarquables
- Falaises
- Ripisylve
- Zone humide
- RD
- Mare e Monti/GR

ESPÈCES ET HABITATS REMARQUABLES PRÉSENTS SUR LE SITE

Espèces végétales remarquables	*Heliotropium supinum, Ranunculus ophioglossifolius, Tamarix africana*
Espèces animales remarquables	Oiseaux : Rousserolle turdoïde, Rousserolle effarvatte, Canard colvert, Héron gardeboeufs, Foulque macroule, Guêpier d'Europe, Marouette ponctuée, Râle d'eau, Grèbe castagneux, Bouscarle de Cetti Amphibiens : Crapaud vert, Discoglosse sarde Reptiles : Cistude d'Europe, Tortue d'Hermann Insectes : Porte-queue de Corse
Habitats remarquables et codes Natura 2000 rattachés	3170 - Mares temporaires méditerranéennes 3260 - Végétation immergée des rivières 6420 - Prairies humides méditerranéennes à grandes herbes 6430 - Mégaphorbiaies hygrophiles d'ourlets planitiaires et des étages montagnard à alpin

BIBLIOGRAPHIE

Paysage

DREAL Corse, GARNIER F. (2013) - Atlas des paysages de Corse

DREAL Corse, OEC, STEFANAGGI M.H. (2010) - Bilan - Evaluation - Prospective de la politique des sites protégés au titre de l'article L 341-1 du code de l'environnement en Corse, 266p.

DDTM 2A (2004) - Atlas du Littoral de Corse-du-Sud - 189p.

Ecologie

CBNC (2014), Base de données géoréférencées d'inventaires floristiques de Corse

CBNC (2014), Cartographie des habitats d'intérêt communautaire

DREAL Corse (2014), Base de données OGREVA

DREAL Corse (2014), Cartographie des habitats d'intérêt communautaire

Groupe Chiroptères de Corse (2014), Base de données géoréfencées des gîtes, des corridors migratoires et des sites de reproduction et d'hivernage

DOCOB Site Natura 2000 FR9400610 «Embouchure du Taravu, plage de Tinutedda, étangs de Tanchiccia et de Canniccia» (juin 2003)

Géologie

MARRE J., CONCHON O., GAUTHIER A. (1984) – Carte géol. France (1/50 000) feuille Sartene (1123). Orléans : BRGM. Notice explicative par J. Marre, O. Conchon, 62 p.

MARRE J., CONCHON O. (1985) – Notice explicative, Carte géol. France (1/50 000) feuille Sartene (1123). Orléans : BRGM, 62 p. Carte géologique par J. Marre, O. Conchon, A. Gauthier (1984).

A Serra di Ferro, Ulmetu

Delta du fleuve de Taravu, cordon littoral, dépression de Pistigliolu, Tour génoise de Micalona

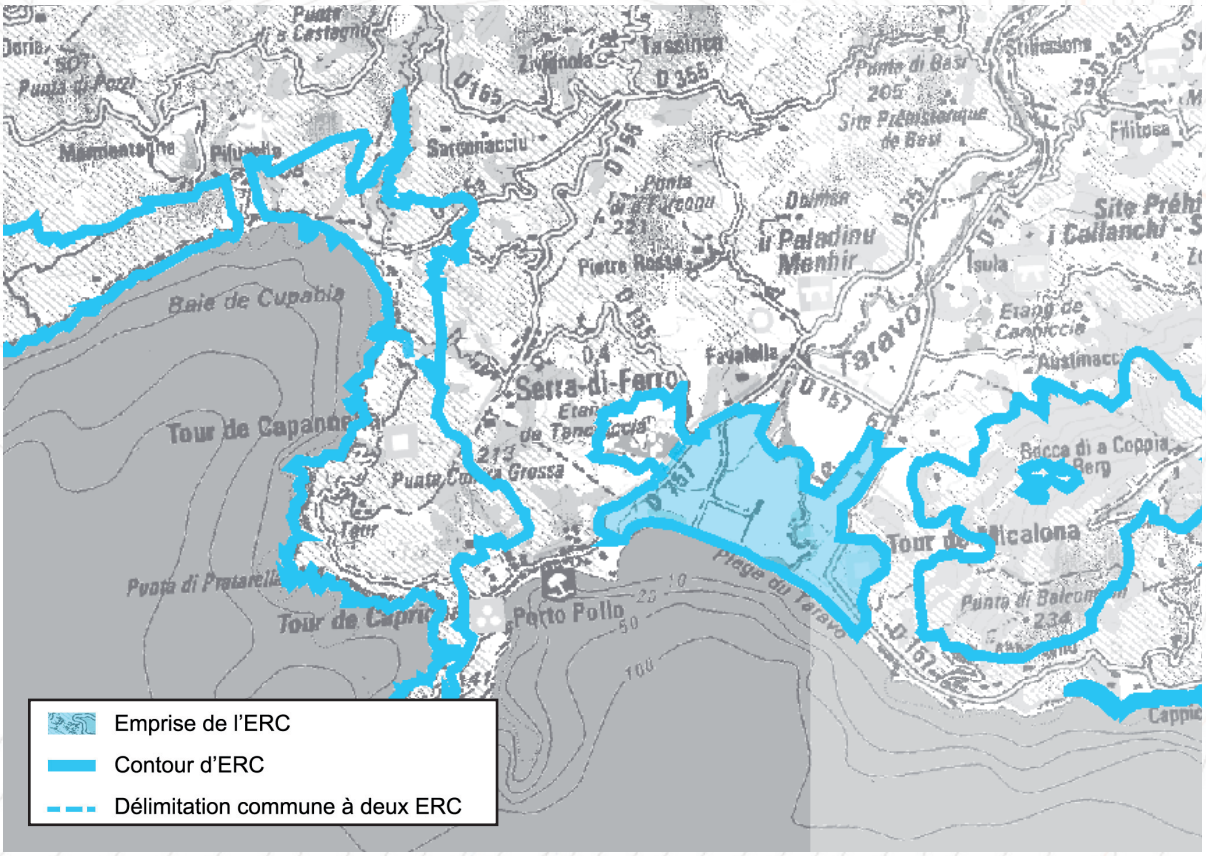



Motifs du classement

Paysage

Le site englobe une vaste plaine agricole de la bande rétro-littorale. Figurant une ouverture remarquable du paysage en rive Nord du Golfe de Valincu, cette plaine constitue une originalité à l'échelle des golfes de la côte ouest, dans la mesure où elle est aussi large sans pour autant occuper un fond de baie. C'est à ce titre un élément structurant de premier ordre du golfe de Valincu

Ecologie

Outre de vastes pâtures et un ensemble de haies offrant des habitats importants pour plusieurs espèces sensibles, le site englobe un étang d'eau saumâtre.
Pour partie en site d'intérêt communautaire, le site, par sa dimension, figure un réservoir de biodiversité de premier plan

Intérêt culturel

Le site prend en compte la Tour de Micalona et plusieurs alignements de Menhirs

Intérêt géologique

Dépôts fluviatiles quaternaires et roche magmatique plutonique hercynienne.

Collectivité Territoriale de CORSE
Aménagement, Urbanisme, Energie

ESPACES RECENSES AU R. 146-1 DU CU

a) Dunes, landes côtières, plages et lidos, estrans, falaises et abords de celles-ci	X
b) Forêts et zones boisées proches du rivage de la mer et des plans d'eau intérieurs d'une superficie supérieure à 1 000 ha	X
c) Îlots inhabités	
d) Parties naturelles des estuaires, rias ou abers et des caps	
e) Marais, vasières, tourbières, plans d'eau, zones humides et milieux temporairement immergés	X
f) Les milieux abritant des concentrations naturelles d'espèces animales ou végétales [...], les zones de repos, de nidification et de gagnage de l'avifaune désignée par la directive européenne n° 79-409 [...]	X
g) Les parties naturelles des sites inscrits ou classés [...] la loi du 2 mai 1930 [...], ainsi que les réserves naturelles instituées en application de la loi n° 76-629 du 10 juillet 1976	
h) Les formations géologiques telles que les gisements de minéraux ou de fossiles, les stratotypes, les grottes ou les accidents géologiques remarquables	

SYNTHESE DES RAISONS DU CLASSEMENT AU TITRE DU L. 146-6 DU CU

Critères	Désignation	Importance
Présence de Périmètres à Statuts	**SIC FR9400610 «Embouchure du Taravu, Plage de Tinutedda, et étang de Tanchiccia» Zones humides du bas de Taravu (Pistigliolu, Canniccia, Tanchiccia) ;** Site inscrit des Tours génoises des côtes de Corse ; ZNIEFF 1 (940004127) Plage et zone humide du bas Taravu et plage de Tinutedda ; En limite de la Réserve de chasse de Manghja-Sangue; Périmètre d'intervention du Conservatoire du Littoral.	+++
Importance paysagère	La vaste plaine alluviale agricole, prise en compte par le site, crée une ouverture visuelle contrastant avec l'urbanisation du littoral. Elle figure à ce titre une forte respiration paysagère. Le site fait la part belle à la diversité des motifs paysagers : plages, ripisylve, zones humides, terrains en pâture. C'est un point de repère remarquable à l'échelle du Golfe de Valincu	+++
Importance écologique	L'intérêt écologique réside dans la mosaïque de milieux en place entre habitats humides et dunaires présentant un intérêt pour de nombreuses espèces : Reptiles, Amphibiens, Oiseaux, Poissons et flore.	+++
Importance culturelle patrimoniale	La tour génoise de Micalona (XVIe siècle) se dresse sur un site occupé depuis le néolithique. Plusieurs alignements ont été recensés à proximité de la tour. Les statues menhirs de Micalona se dressait sur le flanc ouest de ce petit relief qui domine l'embouchure du Taravu.	++++
Eléménts géologiques caractéristiques ou remarquables	L'intérêt géologique est faible. Long et fin cordon sableux (Tinutedda - Taravu) de plus de 3 km	+

CRITERES DE DELIMITATION DU TRACE DE L'ERC

Le site intègre la basse plaine alluviale du Taravu jusqu'à la limite avec Suddacarò (commune non littorale).

Milieux naturels	+++
Périmètres à statuts	+++
Limite espaces artificialisés	++
Patrimoine	+++

Delta du fleuve de Taravu, Cordon littoral, Dépression de Pistigliolu, Tour génoise de Micalona

MOTIVATIONS DU CLASSEMENT

Approche paysagère :

Situé au Sud de la Punta di Purti-Poddu, le delta du Taravu est la seule zone plane de surface importante du golfe du Valincu avec le delta du Rizzanesi. Entre mer et plaine, le paysage évolue au gré des saisons (crues automnales et hivernales du fleuve, assèchement des prairies en été).

Le site est caractérisé par la présence d'un long et fin cordon sableux de plus de 3 km (plages de Taravu et de Tinutedda), de milieux aquatiques ou humides (fleuve de Taravu, marais de Pistigliolu, mares temporaires) et de terrains en pâture.

La basse plaine alluviale du Taravu est le support d'un paysage agricole qui abrite des aires de pacages à destination des bovins et des ovins. Cette pratique culturale vient créer une ouverture forte venant renforcer la planéité du site et soulignant les reliefs des collines et massifs environnants. Le paysage agricole est rythmé par une ripisylve et de petites haies qui viennent agrémenter la large ouverture du paysage et compartimenter l'espace qui, ainsi paré, est source d'aménités. Jouxtant deux sites balnéaires (Porto-Pollo et Olmetto plage), le site constitue ainsi une vaste respiration paysagère de qualité.

Approche écologique :

La mosaïque de milieux en place entre habitats humides et littoraux abrite une flore et une faune remarquables. Le cordon sableux accueille notamment la Linaire jaune (espèce à forte valeur patrimoniale), tandis que l'arrière du cordon est recouvert d'une végétation halophile (avec des salicornes vivaces ou annuelles). Les zones humides, qui apparaissent périodiquement au gré des périodes d'assèchement et d'inondation, sont colonisées par des végétaux aquatiques, tels que les roseaux de phragmites.

Dans ce contexte, amphibiens, reptiles (Discoglosse sarde, Cistude d'Europe,...) et oiseaux (Foulque macroule, Grèbe castagneux, Guêpier d'Europe, Héron garde-bœuf, ...) affectionnent particulièrement le site. Le fleuve abrite également des poissons où dominent les anguilles, les mulets, les athérines et les gambusies. La ripisylve développée le long du fleuve est composée de peupliers et d'aulnes et constitue plus particulièrement une zone d'intérêt pour l'avifaune (nourrissage, reproduction, repos, déplacement).

Bien que les activités balnéaires se concentrent principalement à Purti-Poddu et Ulmetu plage, le site connait une pression anthropique notamment en saison estivale avec une fréquentation (piétinement des végétaux, ...) émanant du camping (présent au milieu du site mais non inscrit en ERC). L'évolution de la qualité écologique du site est aussi susceptible de pâtir de l'expansion des plantes envahissantes (telles la Griffe de sorcière) et de la fermeture du milieu (en lien avec l'abandon des terrains en pâture) qui remettraient en cause les équilibres biologiques du site.

Approche du patrimoine culturel :

La tour génoise de Micalona, a été érigée au XVIe siècle pour surveiller le littoral. Elle se dresse sur une petite colline dominant l'embouchure du Taravu, dernier sommet au bord de la mer, occupée dès la Préhistoire.

Plusieurs alignements de menhirs se dressaient autour de la tour génoise. De nombreux fragments sont en réemploi dans les murs. Deux statues menhirs ont été signalées à cet endroit, seule une partie de l'une d'elles a été retrouvée. Leur nombre important sur un périmètre réduit témoigne de la sacralité qu'a eu ce relief durant le Néolithique et l'Age du Bronze.

Approche géologique :

Le substratum de ce site est constitué dans sa presque totalité d'alluvions du Taravu. En arrière de la plage de Tinutedda affleure une granodiorite dans laquelle pointe une lame de monzogranite à grain fin. La tour de Micalona est bâtie sur la granodiorite. La transgression pliocène a suivi l'événement messinien qui a vu le niveau marin baisser drastiquement. Il en a résulté des canyons qui on été envahis par la mer pliocène il est probable que sous les dépôts quaternaires il y ait du Pliocène avant de retrouver le substratum granitique.

Activités et pressions anthropiques :
Activités pastorales.
Fréquentation touristique (camping, plages).

Conclusion du classement

Le classement est prononcé au regard des habitats naturels en place (habitats humides et dunaires). En outre, la planéité du site, support d'une activité pastorale figure un vaste espace de respiration paysagère d'autant plus importante dans un contexte d'urbanisation de la bande littorale (proximité des stations balnéaires de Purti-Poddu et Ulmetu plage). Enfin la richesse du patrimoine culturelle abonde pour proposer ce site en espace remarquable.

le site est classé en **ESPACE REMARQUABLE DU LITTORAL.**

LOCALISATION DES PÉRIMÈTRES À STATUTS

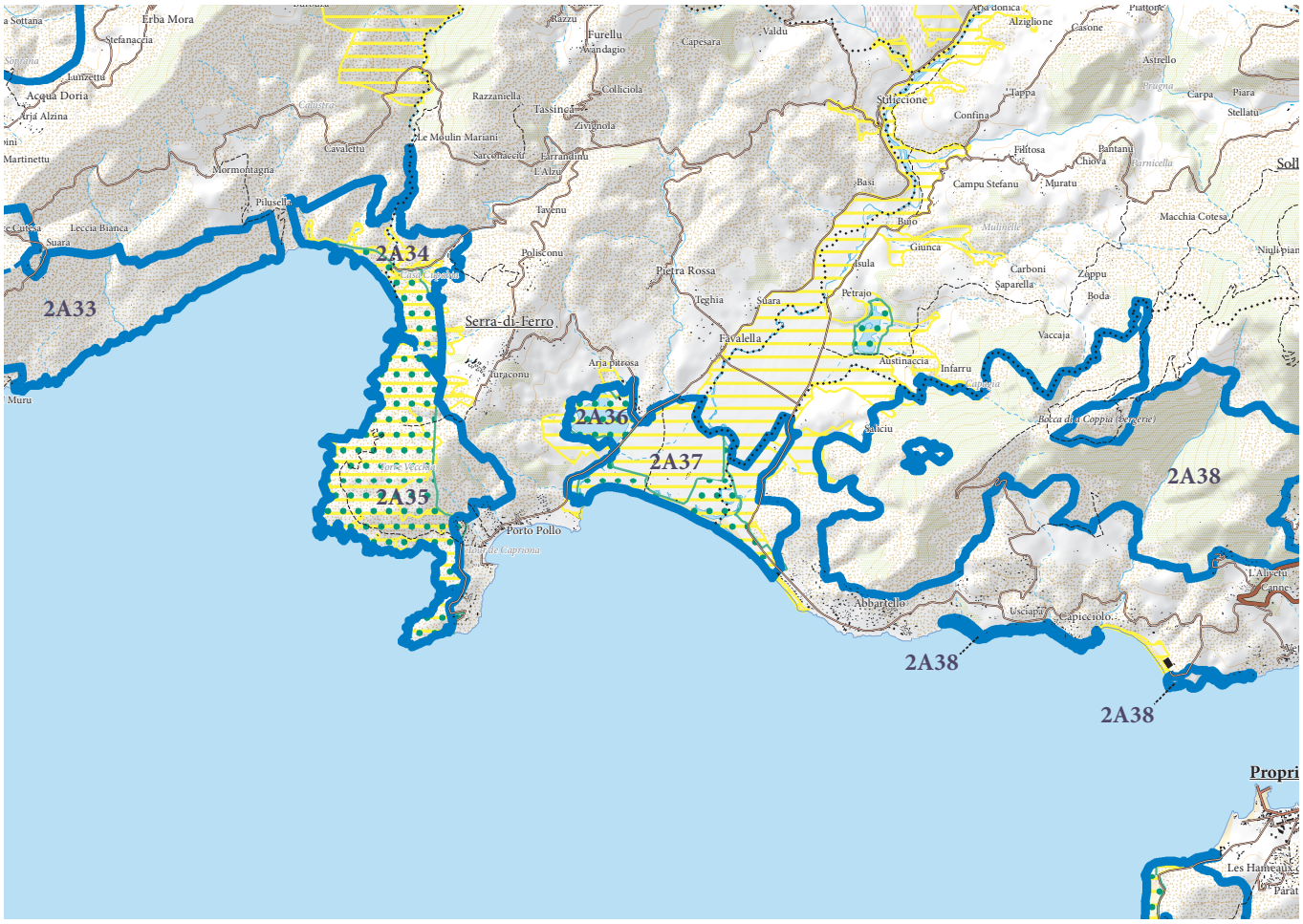

ERC et autres protections environnementales

- Espaces remarquables ou caractéristiques du littoral
- Limites entre les ERC
- Sites classés et sites inscrits
- Protections législatives, réglementaires et ou foncières
- Zone Natura 2000
- ZNIEFF de type I
- Limites de communes

Delta du fleuve de Taravu, Cordon littoral, Dépression de Pistigliolu,Tour génoise de Micalona

APPROCHE CARTOGRAPHIQUE PAYSAGÈRE

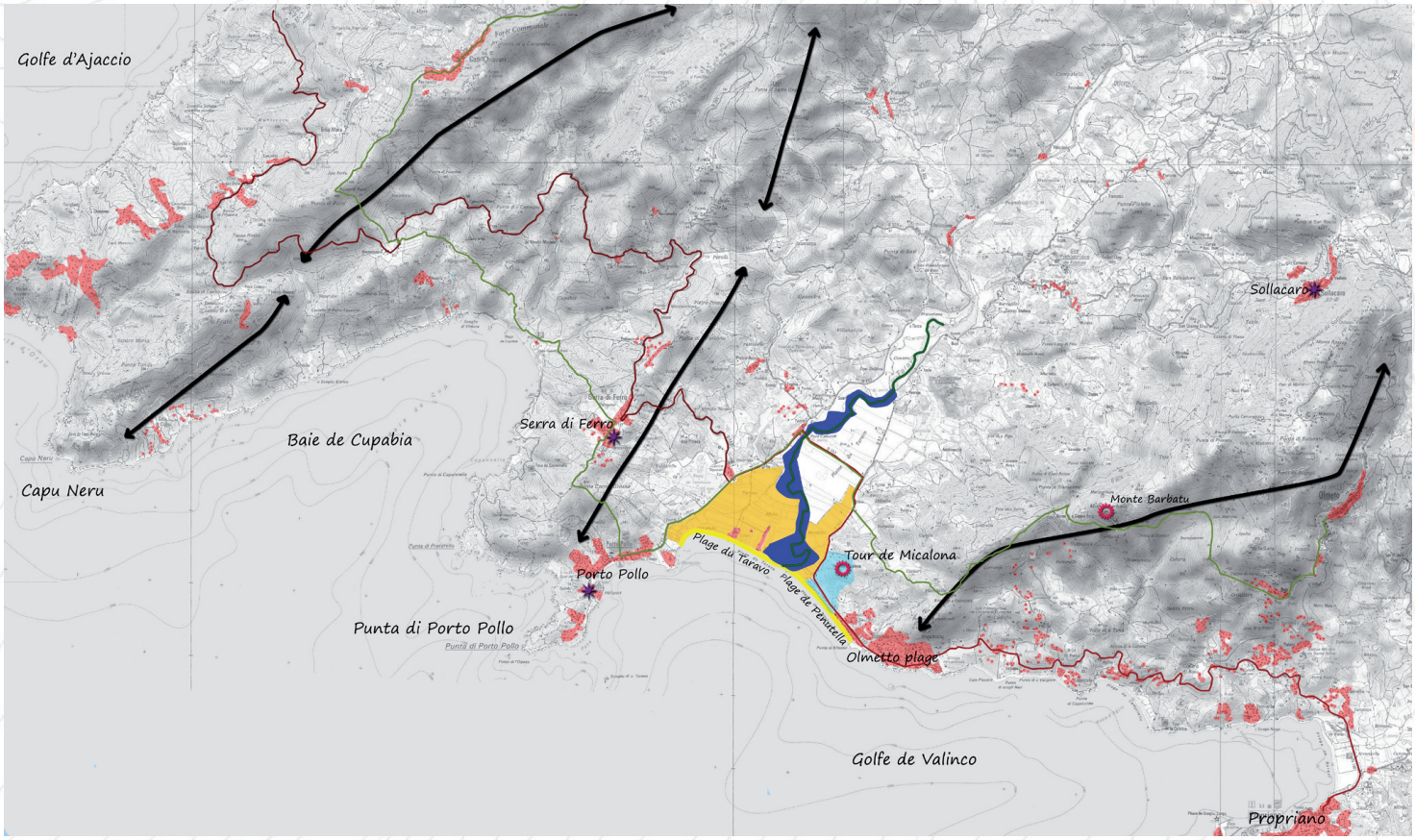

- Plages
- Espaces agricoles valorisant le paysage à protéger de l'enfrichement qui fermerait alors le paysage
- Tendance à l'étalement urbain
- Axes structurants le paysage
- ERC 2015
- Intervisibilité depuis un site remarquable
- Intervisibilité depuis une zone bâtie
- Arbres remarquables
- Falaises
- Ripisylve
- Zone humide
- RD
- Mare e Monti/GR

ESPÈCES ET HABITATS REMARQUABLES PRÉSENTS SUR LE SITE

Espèces végétales remarquables	*Crypsis schoenoides, Euphorbia peplis, Heliotropium supinum, Linaria flavia, Salicornia patula, SArcucornia perennis, Tamarix africana, Vitex agnus-castus*
Espèces animales remarquables	Oiseaux : Foulque macroule, Grèbe castagneux, Guêpier d'Europe, Héron garde-bœuf, Marouette ponctuée, Râle d'eau, Rousserole turdïde
Habitats remarquables et codes Corine Biotope rattachés	15.113 Gazons méditerranéens à salicorne 15.5 Prés salés méditerranéens 15.6 Fourrés des prés salés (hygro-halophiles) 16.2112 Dunes embryonnaires méditerranéennes 16.2122 Dunes blanches de la Méditerranée 16.22 Dunes grises 16.228 Groupements dunaires à Malcolmia 16.271 Fourrés dunaires à genévrier oxycèdre 17.2 Végétation annuelle des laisses de mer sur plages de galets 22.34 Groupements amphibies méridionaux 24.4 Végétation immergée des rivières 37.4 Prairies humides méditerranéennes à grandes herbes 37.7 Lisières humides à grandes herbes 44.1412 Galeries de Salix alba méditerranéennes 44.8 Galeries et fourrés riverains méridionaux

BIBLIOGRAPHIE

Paysage
DREAL Corse, GARNIER F. (2013) - Atlas des paysages de Corse

DREAL Corse, OEC, STEFANAGGI M.H. (2010) - Bilan - Evaluation - Prospective de la politique des sites protégés au titre de l'article L 341-1 du code de l'environnement en Corse, 266p.

DDTM 2A (2004) - Atlas du Littoral de Corse-du-Sud - 189p.

Ecologie
CBNC (2014), Base de données géoréférencées d'inventaires floristiques de Corse

CBNC (2014), Cartographie des habitats d'intérêt communautaire

DREAL Corse (2014), Base de données OGREVA

DREAL Corse (2014), Cartographie des habitats d'intérêt communautaire

Groupe Chiroptères de Corse (2014), Base de données géoréfencées des gîtes, des corridors migratoires et des sites de reproduction et d'hivernage

Géologie
DOCOB Site Natura 2000 FR9400610 «Embouchure du Taravu, plage de Tinutedda, étangs de Tanchiccia et de Canniccia» (juin 2003)

MARRE J., CONCHON O., GAUTHIER A. (1984) – Carte géol. France (1/50 000) feuille Sartene (1123). Orléans : BRGM. Notice explicative par J. Marre, O. Conchon, 62 p.

MARRE J., CONCHON O. (1985) – Notice explicative, Carte géol. France (1/50 000) feuille Sartene (1123). Orléans : BRGM, 62 p. Carte géologique par J. Marre, O. Conchon, A. Gauthier (1984).

Massif boisé en rive Nord du golfe de Valincu

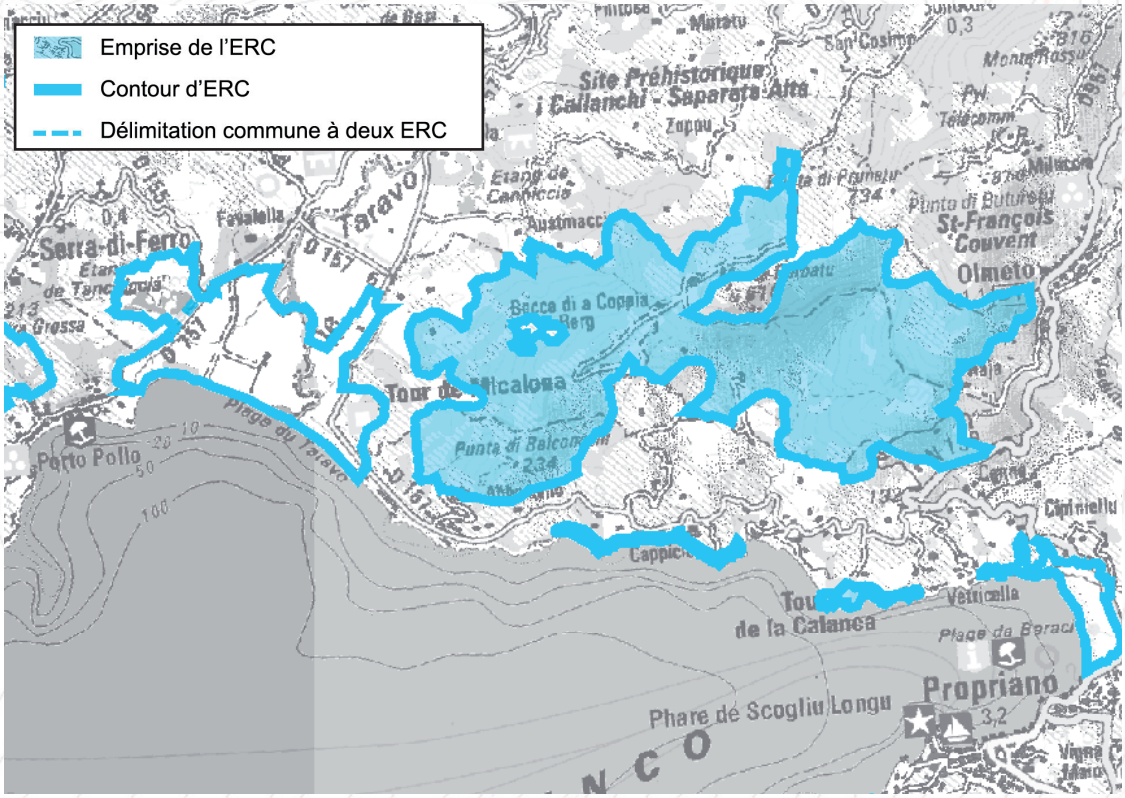





Vue sur le site depuis la Tour de CampuMuru

Paysage

Ecologie

Intérêt culturel

Intérêt géologique

Motifs du classement

Le site prend en compte un imposant boisement qui surplombe et figure un élément du fond de golfe du Valincu. Massif, par le référentiel d'échelle qu'il impose, il atténue l'exposition visuelle du mitage qui court d'Ulmetu jusqu'au rivage

La bande littorale d'Ulmetu, prise en compte, abrite des stations d'Anchusa Crispa, espèce prioritaire au plan mondial. Le reste du site figure un vaste espace naturel préservé aux portes de Prupià jouant un rôle dans le maintien des équilibres biologiques

Présence de nombreux sites archéologiques de grande importance

Roches magmatiques plutoniques hercyniennes et dépôts colluvionaux quaternaires.

ESPACES RECENSES AU R. 146-1 DU CU

a) Dunes, landes côtières, plages et lidos, estrans, falaises et abords de celles-ci	X
b) Forêts et zones boisées proches du rivage de la mer et des plans d'eau intérieurs d'une superficie supérieure à 1 000 ha	X
c) Îlots inhabités	X
d) Parties naturelles des estuaires, rias ou abers et des caps	X
e) Marais, vasières, tourbières, plans d'eau, zones humides et milieux temporairement immergés	
f) Les milieux abritant des concentrations naturelles d'espèces animales ou végétales [...], les zones de repos, de nidification et de gagnage de l'avifaune désignée par la directive européenne n° 79-409 [...]	
g) Les parties naturelles des sites inscrits ou classés [...] la loi du 2 mai 1930 [...], ainsi que les réserves naturelles instituées en application de la loi n° 76-629 du 10 juillet 1976	
h) Les formations géologiques telles que les gisements de minéraux ou de fossiles, les stratotypes, les grottes ou les accidents géologiques remarquables	

SYNTHESE DES RAISONS DU CLASSEMENT AU TITRE DU L. 146-6 DU CU

Critères	Désignation	Importance
Présence de Périmètres à Statuts	Frange ouest du site en ZNIEFF 1 (940004127) «Plage et zone humide du bas du Taravu» ZNIEFF 2 (940004161) «Oliveraies d'Ulmetu-Santa Maria Ficaniedda» Bande littorale d'Ulmetu : Zone de préemption des ENS (Plage et arrière-plage de Campiteddu).	+
Importance paysagère	**Monti Barbatu :** Boisements littoraux homogènes. Massif structurant le golfe de Valincu et apportant une très forte naturalité dans un contexte d'urbanisation du littoral **Bande littorale d'Ulmetu :** Plages et rivages qui structurent le fond de Golfe de Valincu.	+++
Importance écologique	**Monti Barbatu :** Zone d'intérêt pour les oiseaux, les reptiles et les amphibiens. Le site joue un rôle dans le maintien des liaisons écologiques au Nord du golfe de Valincu. **Bande littorale d'Ulmetu :** Zone d'intérêt pour la flore (*Anchusa crispa*) ; Espace de nature remarquable aux abords de Prupià.	++
Importance culturelle patrimoniale	Territoire exceptionnel sur le plan archéologique. Comporte de nombreux sites très importants, des dolmens, des menhirs, des statues-menhirs, des sites fortifiés de l'Age du Bronze et du Moyen-Age, des sites du néolithique ancien.	EXC
Eléments géologiques caractéristiques ou remarquables	L'intérêt géologique est moyen	++

CRITERES DE DELIMITATION DU TRACE DE L'ERC

Périmètres à statuts	++ (bande littorale d'Ulmetu)
Lignes de crêtes principales	+++
Entité paysagère	++
Limite espaces artificialisés	+++
Patrimoine	++

Massif boisé en rive Nord du golfe de Valincu

MOTIVATIONS DU CLASSEMENT

Approche paysagère :

Le site à l'étude est découpé en deux ensembles. Il comprend :
- le massif boisé situé en rive Nord du Golfe de Valincu, au-dessus du site balnéaire d'Ulmetu et faisant face à Prupià
- une partie de la bande littorale d'Ulmetu.

Monti Barbatu : Le boisement pris en compte par le site, occupe l'essentiel de ce versant littoral. Il alterne chênaies (formations à Quercus ilex) et oliveraies. Très étendu et imposant, l'ensemble, ainsi formé, renvoie à une image de nature préservée, qui contraste avec l'urbanisation linéaire développée le long de la bande littorale. A l'échelle éloignée, cette masse verte homogène figure un élément structurant du golfe de Valincu. Particulièrement prégnante depuis les rives du golfe, elle l'est d'autant plus depuis Sartène, dont les perceptions sont très focalisées et renforcées par l'effet de vallée.

Bande littorale d'Ulmetu : Très découpée sur cette portion littorale, la côte alterne entre plages, criques et pointes. Inscrit en marge des équipements balnéaires, le site prend en compte les dernières franges de rivage demeurées préservées de toute forme d'urbanisation. Figurant des zones relictuelles, ces franges côtières sont particulièrement importantes pour le maintien d'une ambiance naturelle et sont, à ce titre, particulièrement prégnante depuis Pruprià.

Approche écologique :

Monti Barbatu : Sur le plan écologique, bien que dénué de tout périmètre à statut environnemental, le site n'en demeure pas moins une zone de nature intéressante pour la faune à proximité d'une zone littorale fortement anthropisée. Il constitue une zone de refuge de fort intérêt pour de nombreuses espèces (repos, déplacement, alimentation). Plusieurs espèces ont été recensées : oiseaux (Milan royal, ...), reptiles (Couleuvre à collier, Tortue d'Hermann) et amphibiens (Crapaud vert, Discoglosse Sarde). Le site joue également un rôle certain dans le maintien des équilibres biologiques en appartenant à la liaison écologique s'étendant jusqu'au Monti San Petru.

Bande littorale d'Ulmetu : Le cordon sableux pris en compte par le site accueille plus particulièrement l'*Anchusa crispa* (Buglosse crispé), espèce endémique de Corse et de Sardaigne, protégée, menacée et prioritaire au plan mondial.

Approche du patrimoine culturel :

Ce territoire est traversé par des chemins en place depuis au moins 4 000 ans et sans doute bien avant, comme l'attestent les alignements de menhirs et de statues menhirs, ainsi que les dolmens qui s'articulent directement de part et d'autre des tracés principaux. Les *torre* de l'âge du Bronze se dressent elles aussi sur les reliefs dominants ces vieux chemins. Puis au Moyen-âge ont été érigées plusieurs chapelles romanes. Le Monti Barbatu, marqueur de territoire, site archéologique exceptionnel, domine tout ce territoire dont l'organisation née au Néolithique a perduré jusqu'à la première moitié du XXe siècle.

Approche géologique :

Le substratum de ce site est constitué dans sa presque totalité de roches magmatiques plutoniques hercyniennes de l'intrusion calco-alcaline U2 mise en place entre -305 et -280 millions d'années. Il s'agit en grande majorité de granodiorite affectée de très nombreux septa dioritiques. Ces septa arment la granodiorite qui peut alors montrer des reliefs vigoureux comme le Monti Bar-batu. Dans les coins Sud-Ouest et Nord-Est de l'ERC affleure un monzogranite formant les reliefs de la Punta di Balcunceddi et d'Arbiddara. Deux failles parallèles NNE-SSE se signalent par une roche mylonitisée. L'une passe par Punta Vaccaghja, Boca di a Coppia et le lit du ruisseau débouchant à Cala Piscona. L'autre correspond au lit du Ruisseau de Campaluba. Des colluvions à éléments de granite comblent ce dernier.

Activités et pressions anthropiques :

Fréquentation touristique (Mare e monti, plages).

Conclusion du classement

Le classement est prononcé tout autant pour son intérêt paysager (masse boisée structurant la rive Nord du golfe de Valincu) qu'écologique (zone de refuge pour plusieurs espèces en marge d'une zone littorale anthropisée) et culturel (nombreux sites archéologiques).

le site est classé en **ESPACE CARACTÉRISTIQUE DU LITTORAL.**

LOCALISATION DES PÉRIMÈTRES À STATUTS

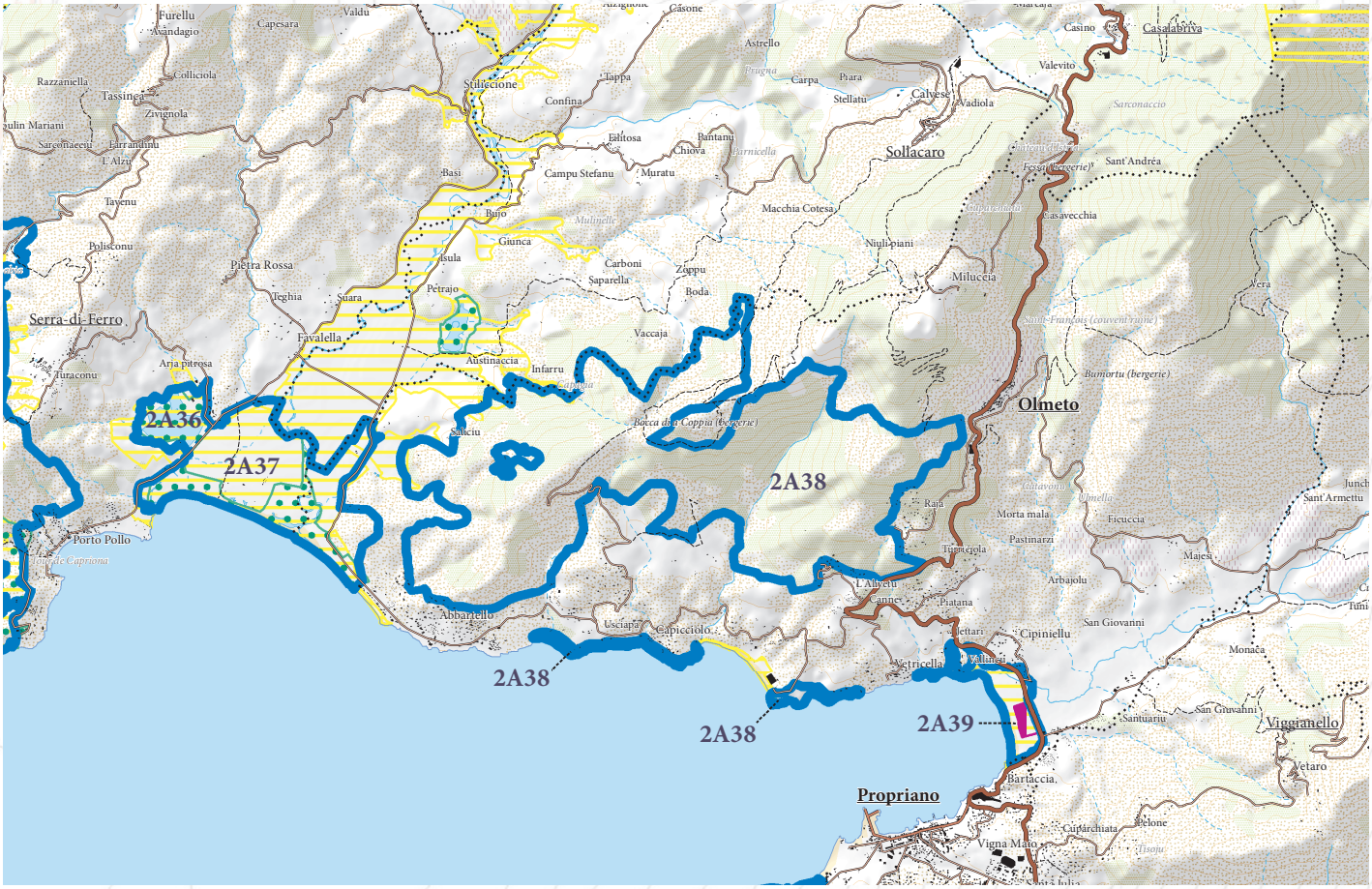

ERC et autres protections environnementales

- Espaces remarquables ou caractéristiques du littoral
- Limites entre les ERC
- Sites classés et sites inscrits
- Protections législatives, réglementaires et ou foncières
- Zone Natura 2000
- ZNIEFF de type I
- Limites de communes

Massif boisé en rive Nord du golfe de Valincu

APPROCHE CARTOGRAPHIQUE PAYSAGÈRE

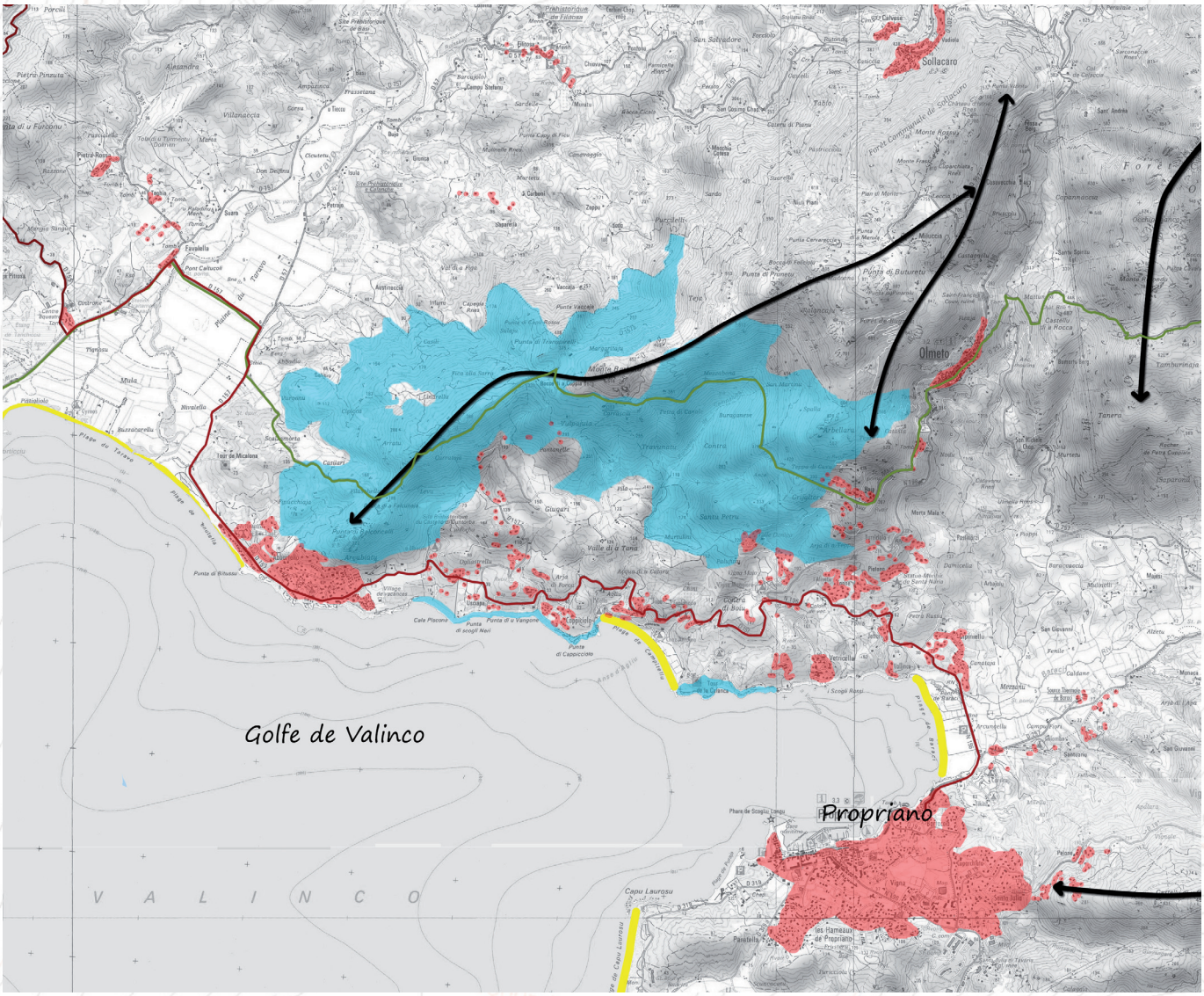

- Plages
- Espaces agricoles valorisant le paysage à protéger de l'enfrichement qui fermerait alors le paysage
- Tendance à l'étalement urbain
- Axes structurants le paysage
- ERC 2015
- Intervisibilité depuis un site remarquable
- Intervisibilité depuis une zone bâtie
- Arbres remarquables
- Falaises
- Ripisylve
- Zone humide
- RD
- Mare e Monti/GR

ESPÈCES ET HABITATS REMARQUABLES PRÉSENTS SUR LE SITE

Espèces végétales remarquables	*Anchusa crispa*
Espèces animales remarquables	Oiseaux : Milan royal Reptiles : Couleuvre à collier, Torte d'Hermann Amphibiens : Crapaux vert, Discoglosse sarde.
Habitats remarquables et codes Corine Biotope rattachés	44.53 Galeries corses d'Aulnes glutineux et d'Aulnes à feuilles cordées 45.1 Forêts d'Oliviers et de Caroubiers 45.31 Forêts de Chêne verts

BIBLIOGRAPHIE

Paysage
DREAL Corse, GARNIER F. (2013) - Atlas des paysages de Corse

DREAL Corse, OEC, STEFANAGGI M.H. (2010) - Bilan - Evaluation - Prospective de la politique des sites protégés au titre de l'article L 341-1 du code de l'environnement en Corse, 266p.

DDTM 2A (2004) - Atlas du Littoral de Corse-du-Sud - 189p.

Ecologie
CBNC (2014), Base de données géoréférencées d'inventaires floristiques de Corse

CBNC (2014), Cartographie des habitats d'intérêt communautaire

DREAL Corse (2014), Base de données OGREVA

DREAL Corse (2014), Cartographie des habitats d'intérêt communautaire

Groupe Chiroptères de Corse (2014), Base de données géoréfencées des gîtes, des corridors migratoires et des sites de reproduction et d'hivernage

Géologie
MARRE J., CONCHON O., GAUTHIER A. (1984) – Carte géol. France (1/50 000) feuille Sartene (1123). Orléans : BRGM. Notice explicative par J. Marre, O. Conchon, 62 p.

MARRE J., CONCHON O. (1985) – Notice explicative, Carte géol. France (1/50 000) feuille Sartene (1123). Orléans : BRGM, 62 p. Carte géologique par J. Marre, O. Conchon, A. Gauthier (1984).

Plage de Baracci, Vallons de Valincu

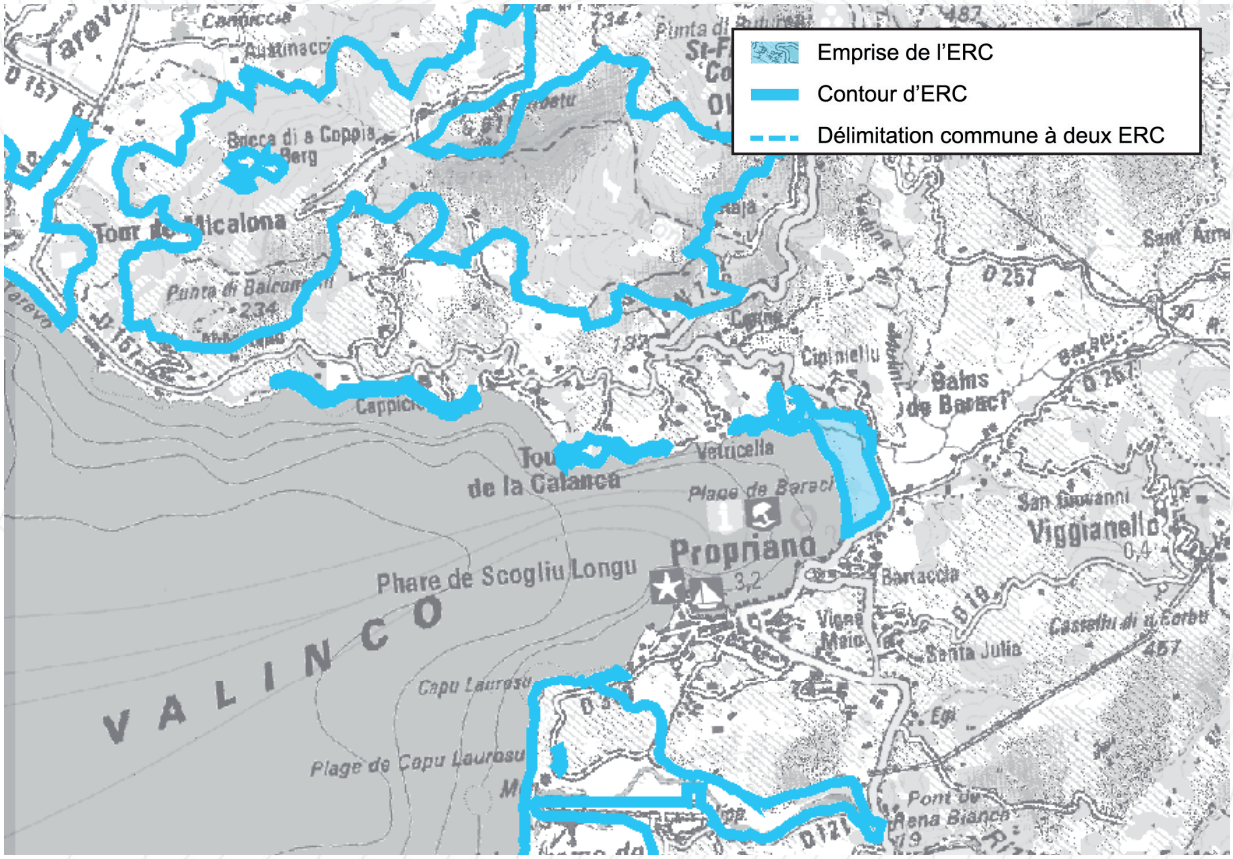



Paysage

Prise en compte de la plage et de la dune qui, au contact d'un paysage agricole, figurent une respiration paysagère dans un contexte de littoral urbanisé

Ecologie

Le site recoupe des habitats dunaires et des milieux humides présentant un intérêt biologique certain pour la flore et les oiseaux

Intérêt géologique

Dépôts pliocènes, quaternaires

Motifs du classement

Collectivité Territoriale de CORSE
Cullettività Territuriale di CORSICA
Aménagement, Urbanisme, Energie
Acconciu, Urbanisimu, Energia

ESPACES RECENSES AU R-146.1 DU CU

a) Dunes, landes côtières, plages et lidos, estrans, falaises et abords de celles-ci	X
b) Forêts et zones boisées proches du rivage de la mer et des plans d'eau intérieurs d'une superficie supérieure à 1 000 ha	
c) Îlots inhabités	
d) Parties naturelles des estuaires, rias ou abers et des caps	X
e) Marais, vasières, tourbières, plans d'eau, zones humides et milieux temporairement immergés	X
f) Les milieux abritant des concentrations naturelles d'espèces animales ou végétales [...], les zones de repos, de nidification et de gagnage de l'avifaune désignée par la directive européenne n° 79-409 [...]	
g) Les parties naturelles des sites inscrits ou classés [...] la loi du 2 mai 1930 [...], ainsi que les réserves naturelles instituées en application de la loi n° 76-629 du 10 juillet 1976	
h) Les formations géologiques telles que les gisements de minéraux ou de fossiles, les stratotypes, les grottes ou les accidents géologiques remarquables	X

SYNTHESE DES RAISONS DU CLASSEMENT AU TITRE DU L-146.6 DU CU

Critères	Désignation	Importance
Présence de Périmètres à Statuts	ZNIEFF 1 (940013113) «Plage de Baracci» ; 1 terrain du CDL ; Zone de préemption des ENS.	+++
Importance paysagère	Le site englobe l'intégralité de la plage, avec ses proches abords, qui figurent l'élément central du fond de baie. Le fait d'être adossé à la petite plaine agricole encaissée fait de ce site un élément de respiration paysagère au cœur d'un paysage en partie urbanisé (Ulmetu, Prupià).	+++
Importance écologique	Zone d'intérêt pour les oiseaux et la flore. Site jouant un rôle dans le maintien des liaisons écologiques entre la rive Nord et la rive Sud du golfe de Valincu. Espace de nature remarquable aux abords des stations balnéaires d'Ulmetu et Prupià	+++
Importance culturelle patrimoniale	Néant	
Eléménts géologiques caractéristiques ou remarquables	L'intérêt géologique est fort.	++++

CRITERES DE DELIMITATION DU TRACE DE L'ERC

Entité paysagère	++
Milieux naturels	+++
Abords de la ripisylve	+
Périmètres à statuts	++++

Plage de Baracci, Vallons de Valincu

MOTIVATIONS DU CLASSEMENT

Approche paysagère :

Le site recoupe la zone de plage de Baracci, le fleuve du même nom et son embouchure sur la mer, ainsi qu'une portion du littoral située à l'extrémité Nord-Ouest du secteur (thalwegs boisés du « Valincu «).

La plage de sable fin de Baracci forme un cordon sableux de 300 m, la plage et l'arrière-plage étant séparées par une dune. Imposante à l'échelle de la baie de Baracci, cette dune fait figure d'élément paysager remarquable. Sur la frange Nord du site une importante ripisylve complète cette séquence paysagère et assure une transition douce avec les versants partiellement urbanisés d'Ulmetu. Outre le rôle de référentiel d'échelle, cette ripisylve évite que la séquence de plage ne soit directement surplombée par du bâti diffus, ce qui tend à renforcer l'ambiance de site remarquable préservé.

Le site par sa planéité et l'opposition de son caractère naturel au caractère anthropisé des versants, figure une interface de qualité entre la mer et la plaine agricole. Cet aspect est perceptible depuis les hauteurs notamment en rive Nord du golfe. Il est à ce titre source d'aménités.

Approche écologique :

Sur le plan écologique, la plage de Baracci constitue un espace naturel riche et caractéristique de la côte insulaire. La mosaïque de milieux en place, entre habitats humides et littoraux, abrite une flore et une faune remarquables. Le cordon sableux accueille notamment l'*Euphorbia peplis*, l'*Allium commutatum*, et le *Dipsacus ferox*. La ripisylve développée le long du fleuve, composée de Peupliers et d'Aulnes, constitue plus particulièrement une zone d'intérêt pour l'avifaune (nourrissage, reproduction, repos, déplacement) notamment le Petit gravelot ou la Pipit rousseline.

La plage a bénéficié d'aménagements qui ont permis de mettre en défens une bonne partie de la dune et autorisé une reprise remarquable de la végétation.

Approche du patrimone culturel :
Néant;

Approche géologique :

Le substratum de ce site est constitué dans sa presque totalité de dépôts quaternaires sous forme de limons de fond de vallée (celle du Baracci), de sables éoliens et d'un cordon littoral actuel. Trois petits affleurements de Pliocène (positionnés sur le contour de l'ERC), l'un à l'embouchure du Baracci, l'autre de plus grande taille à l'Est de la RDN196 juste après de Pont de Baracci et le troisième au Sud de la plage de Baracci. Ces affleurements reposent directement sur le granite. Ce sont des marnes, des argiles et des sables marins. Une riche microfaune benthique et planctonique a permis la datation pliocène. La rareté des affleurements de Pliocène en Corse justifie que l'on agrandisse le site en tenant compte de la position de ces affleurements.

Activités et pressions anthropiques :
Fréquentation touristique (Plage).
Pépinière.
Parking.

Conclusion du classement

Le classement est prononcé tout autant pour l'intérêt paysager du site (plage et bande rétro-littorale agricole structurant le fond de golfe de Valincu) que pour son importance écologique (habitats dunaires, littoraux, humides abritant une flore remarquable et une population importante de Cistude d'Europe) et les éléments géologiques remarquables qu'il prend en compte.

le site est classé en **ESPACE REMARQUABLE DU LITTORAL.**

LOCALISATION DES PÉRIMÈTRES À STATUTS

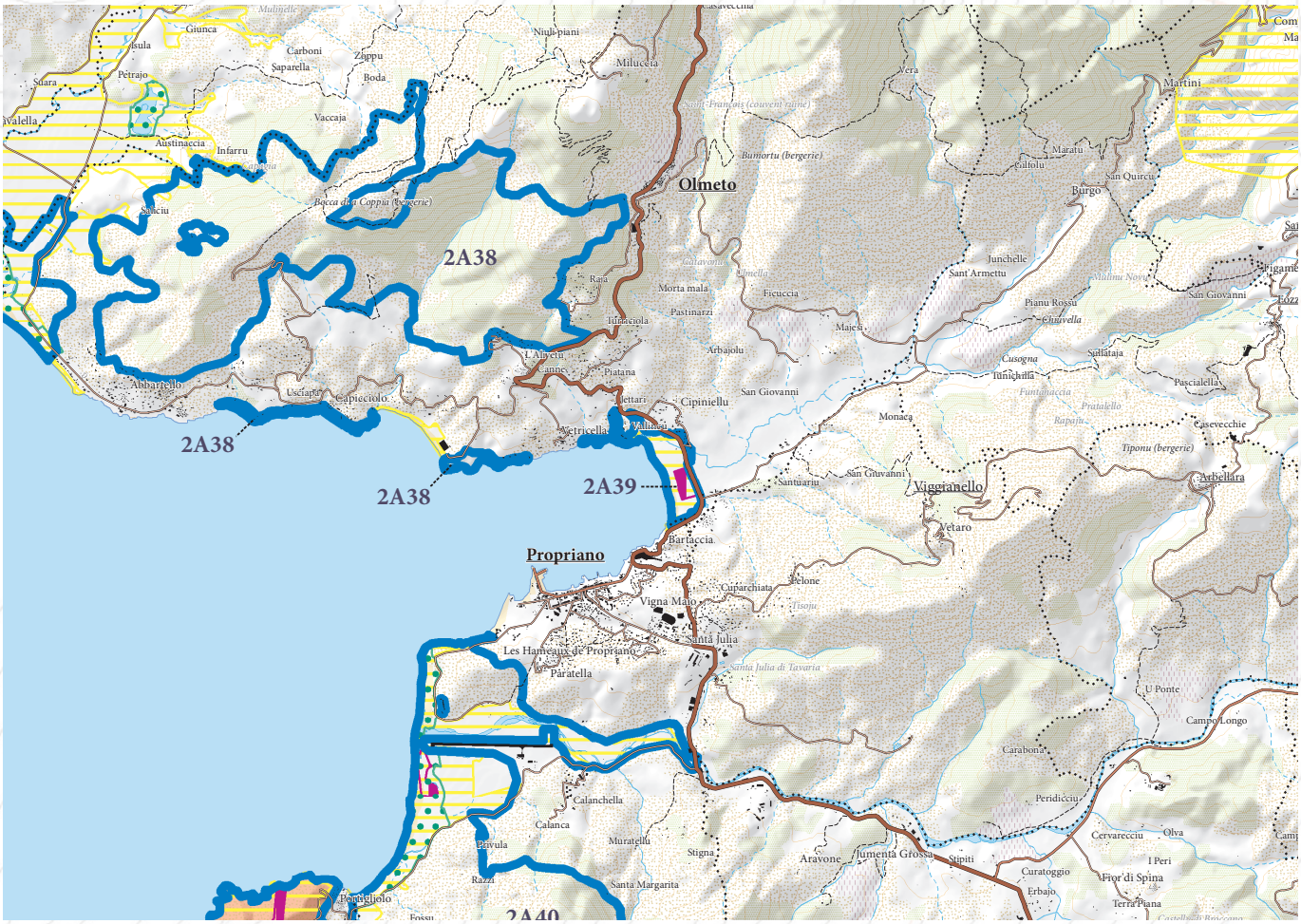

ERC et autres protections environnementales

- Espaces remarquables ou caractéristiques du littoral
- Limites entre les ERC
- Sites classés et sites inscrits
- Protections législatives, réglementaires et ou foncières
- Zone Natura 2000
- ZNIEFF de type I
- Limites de communes

Plage de Baracci, Vallons de Valincu

APPROCHE CARTOGRAPHIQUE PAYSAGÈRE

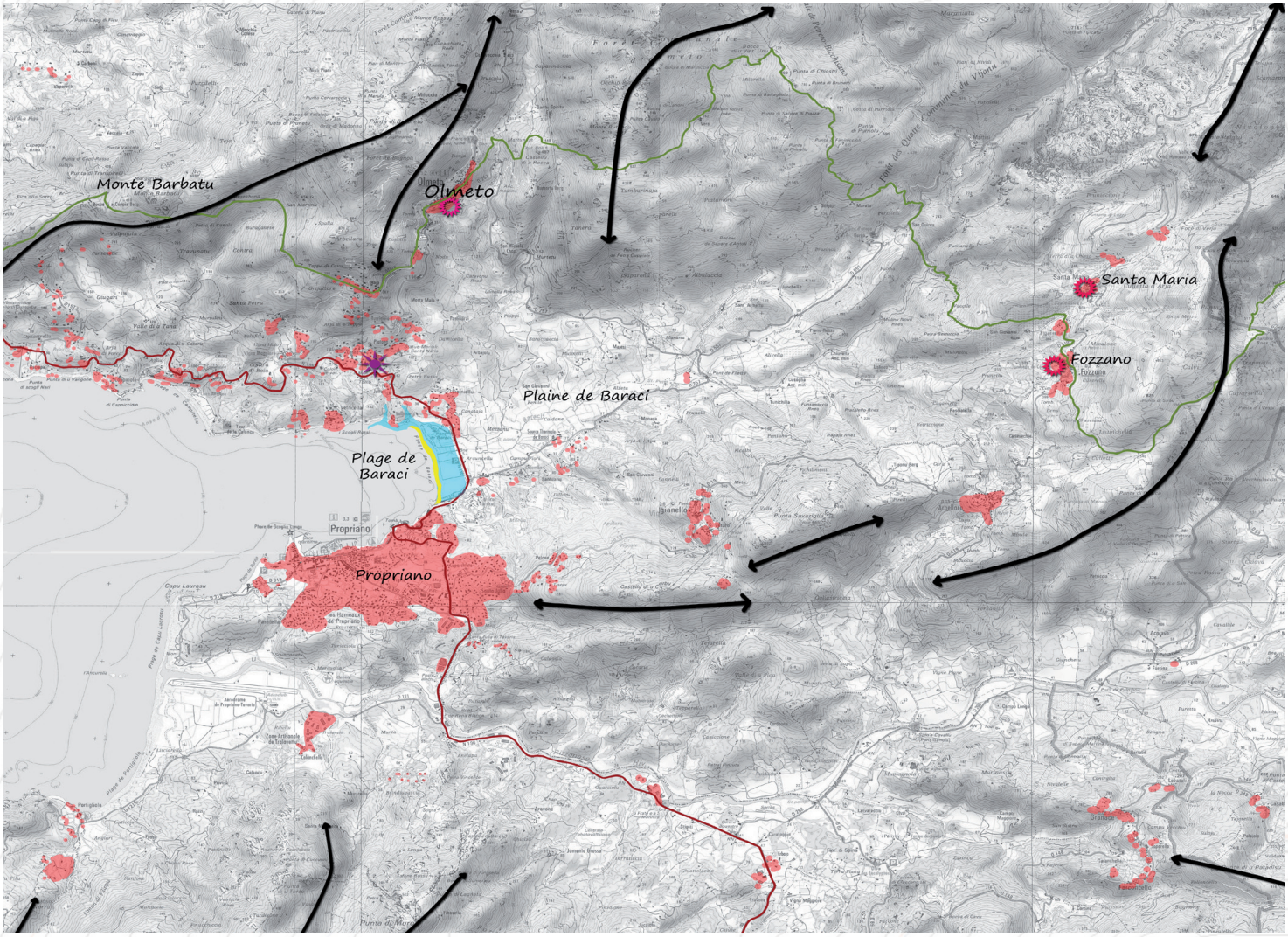

- Plages
- Espaces agricoles valorisant le paysage à protéger de l'enfrichement qui fermerait alors le paysage
- Tendance à l'étalement urbain
- Axes structurants le paysage
- ERC 2015
- Intervisibilité depuis un site remarquable
- Intervisibilité depuis une zone bâtie
- Arbres remarquables
- Falaises
- Ripisylve
- Zone humide
- RD
- Mare e Monti/GR

ESPÈCES ET HABITATS REMARQUABLES PRÉSENTS SUR LE SITE

Espèces végétales remarquables	*Euphorbia peplis*, *Allium commutatum*, *Dipsacus ferox*
Espèces animales remarquables	Oiseaux : Pipit rousseline, Petit gravelot
Habitats remarquables et codes Corine Biotope rattachés	16.22 - Dunes grises, 16.228 - Groupements dunaires à Malcolmia

BIBLIOGRAPHIE

Paysage
DREAL Corse, GARNIER F. (2013) - Atlas des paysages de Corse

DREAL Corse, OEC, STEFANAGGI M.H. (2010) - Bilan - Evaluation - Prospective de la politique des sites protégés au titre de l'article L 341-1 du code de l'environnement en Corse, 266p.

DDTM 2A (2004) - Atlas du Littoral de Corse-du-Sud - 189p.

Ecologie
CBNC (2014), Base de données géoréférencées d'inventaires floristiques de Corse

CBNC (2014), Cartographie des habitats d'intérêt communautaire

DREAL Corse (2014), Base de données OGREVA

DREAL Corse (2014), Cartographie des habitats d'intérêt communautaire

Groupe Chiroptères de Corse (2014), Base de données géoréfencées des gîtes, des corridors migratoires et des sites de reproduction et d'hivernage

Géologie
Sartenais et Valincu, CRDP de Corse dans la collection Découvrir le patrimoine naturel, 2011

MARRE J., CONCHON O., GAUTHIER A. (1984) – Carte géol. France (1/50 000) feuille Sartene (1123). Orléans : BRGM. Notice explicative par J. Marre, O. Conchon, 62 p.

MARRE J., CONCHON O. (1985) – Notice explicative, Carte géol. France (1/50 000) feuille Sartene (1123). Orléans : BRGM, 62 p. Carte géologique par J. Marre, O. Conchon, A. Gauthier (1984).

MAGNE J., ORSZAG-SPERBER F., PILOT M.D., BREBION P., LAURIAT RAGE A. (1977) - Nouvelles données sur le Pliocène de Corse : le problème de la limite Miocène - Pliocène. Bull. B.R.G.M., (2), 1,3, p. 209-218.
OTTMANN F. (1958) - Les formations pliocènes et quaternaires sur le littoral corse. Mém. Soc. géol. Fr., 84,176 p.

Rive Sud du golfe du Valincu

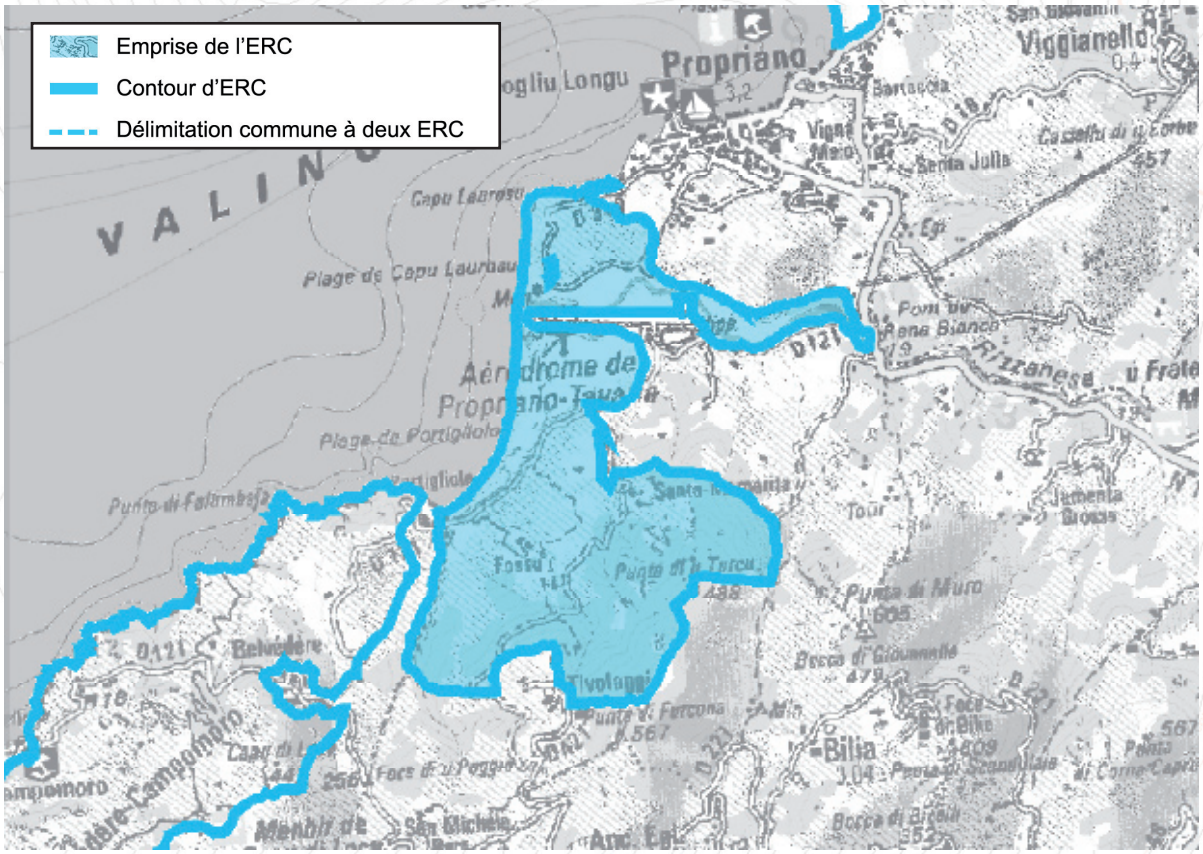



Motifs du classement

Paysage

Le site prend en compte le linéaire de plage et sa bande rétro-littorale agricole qui renvoient à une image caractéristique de plage insulaire. Par son étendue et l'expression d'un motif naturel au porte de la ville de Pruprià (Propriano), ce site figure un élément structurant du paysage du golfe du Valincu

Ecologie

Le site englobe un vallon qui participe au maintien des équilibres biologiques entre l'amont et l'aval de la vallée du Rizzanesi. Il prend également en compte des habitats dunaires et des milieux humides présentant un important intérêt écologique pour la flore et les oiseaux

Intérêt culturel

Sites archéologiques

Intérêt géologique

Diversité pétrographique (roches métamorphiques et plutoniques), dépôts quaternaires

Collectivité Territoriale de CORSE
Cullettività Territuriale di CORSICA
Aménagement, Urbanisme, Energie
Acconciu, Urbanisimu, Energia

ESPACES RECENSES AU R. 146-1 DU CU

a) Dunes, landes côtières, plages et lidos, estrans, falaises et abords de celles-ci	X
b) Forêts et zones boisées proches du rivage de la mer et des plans d'eau intérieurs d'une superficie supérieure à 1 000 ha	X
c) Îlots inhabités	
d) Parties naturelles des estuaires, rias ou abers et des caps	X
e) Marais, vasières, tourbières, plans d'eau, zones humides et milieux temporairement immergés	X
f) Les milieux abritant des concentrations naturelles d'espèces animales ou végétales [...], les zones de repos, de nidification et de gagnage de l'avifaune désignée par la directive européenne n° 79-409 [...]	X
g) Les parties naturelles des sites inscrits ou classés [...] la loi du 2 mai 1930 [...], ainsi que les réserves naturelles instituées en application de la loi n° 76-629 du 10 juillet 1976	
h) Les formations géologiques telles que les gisements de minéraux ou de fossiles, les stratotypes, les grottes ou les accidents géologiques remarquables	X

SYNTHESE DES RAISONS DU CLASSEMENT AU TITRE DU L. 146-6 DU CU

Critères	Désignation	Importance
Présence de Périmètres à Statuts	**SIC FR9400594 «Sites à *Anchusa Crispa* de l'embouchure du Rizzanesi et des plages d'Ulmetu» ;** **Zone humide et plage du Rizzanesi ;** ZNIEFF 1 (940004126) «Zone humide et plage du Rizzanesi» ; 1 terrain du CDL ; Périmètre d'intervention du Conservatoire du Littoral.	+++
Importance paysagère	Linéaire de plage qui fait figure d'élément paysager remarquable au sein du golfe du Valincu ; Présence d'une diversité de motifs paysagers : plages, ripisylve, marais, zones humides, terrains en pâture, versants boisés qui contribue à la qualité paysagère du golfe; Prise en compte d'une plaine, support d'une activité agricole offrant une respiration paysagère au sein des massifs environnants ; Le site valorise une partie du fond de baie, via le long cordon dunaire préservé de toute constructions et ce, malgré sa proximité avec Prupià.	+++
Importance écologique	L'intérêt écologique réside dans la mosaïque de milieux en place entre habitats humides et littoraux. Le site abrite ainsi une flore remarquable (*Anchusa crispa,* ...) une population de reptiles riche d'espèces protégées (Cistude d'Europe et Tortue d'Hermann), et figure une aire de repos, de gagnage et de nidification pour nombre d'oiseaux protégés. C'est un espace de nature remarquable aux abords de Prupià	+++
Importance culturelle patrimoniale	Présence de sites archéologiques sur les reliefs Nord du site.	++
Eléments géologiques caractéristiques ou remarquables	L'intérêt géologique est fort. Plusieurs formations remarquables, dont des témoins du mouvement d'uplift (Capu Laurosu) et blocs non altérés dans l'arène du piémont de Portigliolu et aux abords de Simon di Filippu	++++

CRITERES DE DELIMITATION DU TRACE DE L'ERC

Périmètres à statuts	+++
Habitats naturels	++++
Entité paysagère	+++
Eloignement à la mer	+++

Rive Sud du golfe du Valincu

MOTIVATIONS DU CLASSEMENT

Approche paysagère :

Située au Sud-Ouest de Prupià, la basse vallée du Rizzanesi est la seule zone plane de surface importante du Golfe de Valincu, avec le delta du Taravu. Le site est caractérisé par la présence d'un long cordon sableux de plus de 3 km (plages de Capu Laurosu et Purtigliolu), qui borde une association de milieux humides (fleuve du Rizzanesi, ruisseau de l'Abrà, marais, zones humides) et de pâtures. Le site intègre également le thalweg boisé du ruisseau d'Abrà. Ce dernier joue un rôle particulièrement important dans la structure paysagère du golfe, en matérialisant un point d'élévation sur lequel la tâche urbaine de Pruprià s'appuie. Figurant, ainsi, une limite franche de la ville, il affiche un fasciès globalement naturel, qui tend à maintenir un ratio d'échelle en faveur de la préservation de l'ambiance naturelle du golfe.

La basse plaine alluviale du Rizzanesi est, par ailleurs, le support d'un paysage agricole qui abrite des aires de pacages à destination des bovins et des ovins. Cette pratique culturale crée une ouverture visuelle, venant renforcer la planéité du site, pour souligner le relief des collines et massifs environnants. Le paysage agricole, alors rythmé par une ripisylve et des petites haies, vient apporter un élément de diversification et de transition entre la tâche urbaine et les ambiances naturels des hauts-versants de la rive Sud du Golfe. Dessinant un écrin au sud de la basse plaine alluviale, la Punta di Furcona vient dresser un arrière-plan naturel en retrait de la plage de Portigliolo qui contribue à en asseoir le caractère sauvage. A noter, sur le versant de la Furcona, le hameau de Tivolaggio, depuis son nid d'aigle, exerce un surplomb remarquable sur la plage. L'aménité dégagée s'explique par la très forte prégnance du motif végétale sur le piémont de ce massif qui assure une interface aux accent sauvage entre bâti à la forme traditionnelle et littoral.

L'entité paysagère formée par cette composition, entre plage étendue en avant-plan et un arrière-plan partagé entre plaine et vallonnements à la végétation étendue, contribue, en termes de perception, à faire du site un point focal d'une très grande partie des jeux de perspectives offerts depuis la rive Nord du golfe. Il figure, à ce titre, un des éléments structurants du littoral valincais.

Approche écologique :

Sur le plan écologique, le site présente un écosystème caractéristique des embouchures de fleuve de la côte occidentale de la Corse. La mosaïque de milieux en place, entre habitats humides et littoraux, abrite une flore et une faune remarquable. Le cordon sableux accueille plus particulièrement l'*Anchusa crispa* (Buglosse crispé), espèce endémique de Corse et de Sardaigne, protégée, menacée et prioritaire au plan mondial. Les abords du fleuve du Rizzanesi figurent une zone de grand intérêt pour la Cistude d'Europe, tandis que la ripisylve, développée le long du fleuve et composée de peupliers et de saules, constitue plus particulièrement une zone d'intérêt pour l'avifaune (gagnage, reproduction, repos).

La plage fait du site un lieu très prisé des locaux et des touristes, particulièrement à la haute saison, qui exercent ainsi une pression anthropique sur le milieu (piétinement des végétaux, dérangement des espèces, ...). Outre, la fréquentation du site, l'évolution de la qualité écologique du site est aussi à mettre en lien avec l'extension des plantes envahissantes (telles la Griffe de sorcière) et la fermeture du milieu (en lien avec l'abandon des terrains en pâture) qui remettraient en cause les équilibres biologiques du site.

Approche du patrimoine culturel :

Des sites archéologiques ont été recensés sur les reliefs au Nord du fleuve.

Approche géologique :

Le substratum du site comporte 3 parties distinctes : (1) au Sud, dans la zone de Funtana Bianca, il y a des micaschistes totalement enclavés dans les granitoïdes. Ils représentent des témoins de la vieille croûte dans laquelle se sont produites les intrusions des granitoïdes. La partie sud ouest de cet ERC a un substratum composé dans sa grande majorité de roches magmatiques plutoniques hercyniennes de l'intrusion calco-alcaline U2 (monzogranite, granodiorite et granite leucocrate). Plus résistant que les deux autres ce dernier constitue à l'Est, les reliefs de la Punta di u Turcu, Punta di Cunculinu, rocher de Castilaccia. (2) au Nord, en rive droite du Rizzanesi, les granodiorites constituent les reliefs de A Paratedda et Turricciola. (3) entre les deux, des dépôts quaternaires liés au Rizzanesi, limon, alluvions fluviatiles anciens et récents, mais aussi des cônes de déjections anciens à paléosols et récents. Deux autres formations quaternaires sont remarquables : au Capu Laurosu une formation détritique marine repose sur une surface d'érosion littorale à + 25 m d'altitude et témoigne des variations du niveau marin et/ou du mouvement d'uplift du bâti granitique. Enfin, au Sud de Portiglio, lieu dit Anghjarè, s'étend une arène sur le piémont de la plage de Purtigliolu. Dans ce résidu d'altération des granites des blocs non altérés sont restés sur place ou très peu déplacés. C'est une formation qui doit également être protégée notamment aux abords du lieu-dit Simon di Filippu. Le cours du ruisseau d'Abrà suit une faille NNE-SSW qui se prolonge vers le Sud au-delà de Foci di u Poghju.

Activités et pressions anthropiques : Activités pastorales. Fréquentation touristique (Plage).

Conclusion du classement

Le classement est prononcé tout autant pour l'intérêt paysager du site (plage et bande rétro-littorale agricole structurant le fond de golfe de Valincu) que pour la richesse écologique (habitats dunaires, littoraux, humides abritant une flore remarquable et une population importante de Cistude d'Europe) et l'intérêt géologique.

le site est classé en **ESPACE REMARQUABLE DU LITTORAL.**

LOCALISATION DES PÉRIMÈTRES À STATUTS

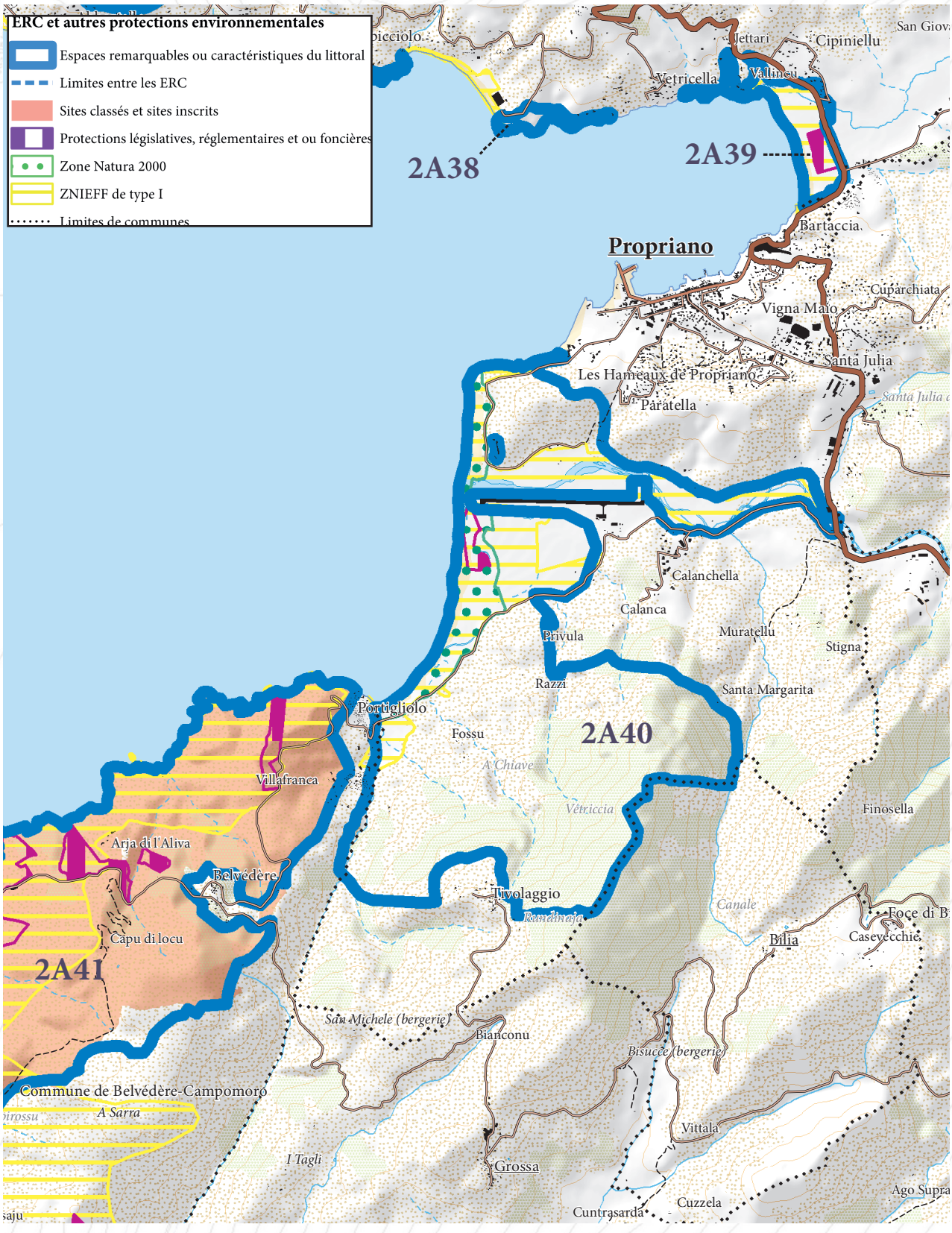

APPROCHE CARTOGRAPHIQUE PAYSAGÈRE

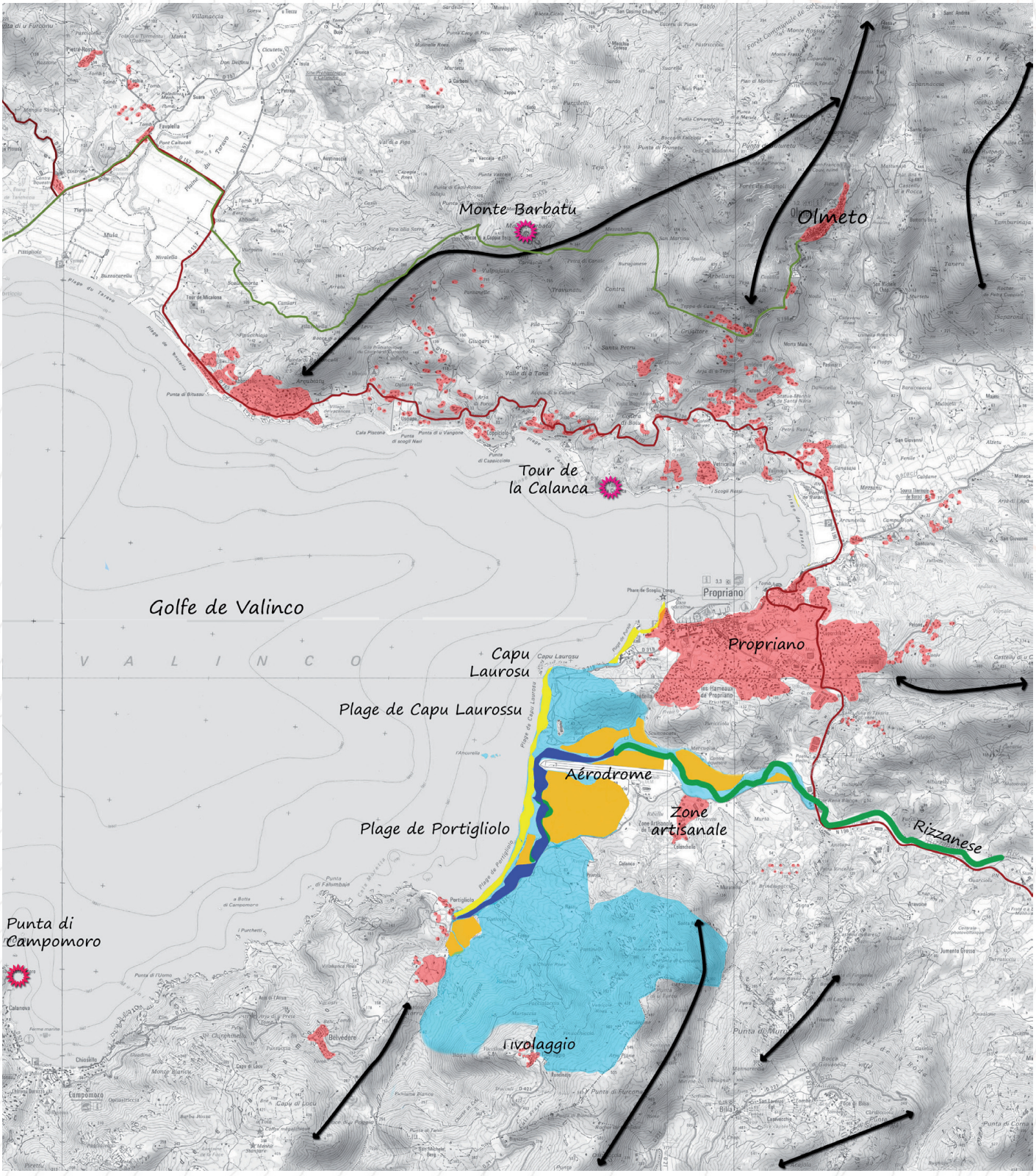

- Plages
- Espaces agricoles valorisant le paysage à protéger de l'enfrichement qui fermerait alors le paysage
- Tendance à l'étalement urbain
- Axes structurants le paysage
- ERC 2015
- Intervisibilité depuis un site remarquable
- Intervisibilité depuis une zone bâtie
- Arbres remarquables
- Falaises
- Ripisylve
- Zone humide
- RD
- Mare e Monti/GR

ESPÈCES ET HABITATS REMARQUABLES PRÉSENTS SUR LE SITE

Espèces végétales remarquables	*Anchusa crispa, Galium verrucosum, Matthiola tricuspidata, Plagius flosculosus, Pulicaria sicula, Tamarix africana, Vicia altissima*
Espèces animales remarquables	Reptiles : Cistude d'Europe, Tortue d'Hermann Insectes : Grand capricorne, Porte-queue de Corse
Habitats d'intérêt communautaires	1210 - Végétation annuelle des laissés de mer 2110 - Dunes mobiles embryonnaires 2120 - Dunes mobiles du cordon littoral à Ammophila arenaria (dunes blanches), 2250 - Dunes littorales à Juniperus spp. 5320 - Formations basses d'euphorbes près des falaises 92D0 - Galeries et fourrés riverains méridionaux (Nerio-Tamaricetea et Securinegion tinctoriae)

BIBLIOGRAPHIE

Paysage

DREAL Corse, GARNIER F. (2013) - Atlas des paysages de Corse

DREAL Corse, OEC, STEFANAGGI M.H. (2010) - Bilan - Evaluation - Prospective de la politique des sites protégés au titre de l'article L 341-1 du code de l'environnement en Corse, 266p.

DDTM 2A (2004) - Atlas du Littoral de Corse-du-Sud - 189p.

Ecologie

CBNC (2014), Base de données géoréférencées d'inventaires floristiques de Corse

CBNC (2014), Cartographie des habitats d'intérêt communautaire

DREAL Corse (2014), Base de données OGREVA

DREAL Corse (2014), Cartographie des habitats d'intérêt communautaire

Groupe Chiroptères de Corse (2014), Base de données géoréfencées des gîtes, des corridors migratoires et des sites de reproduction et d'hivernage

DOCOB du site Natura 2000 «Anchusa crispa de l'embouchure du Rizzanesi et des plages d'Ulmetu», mai 2003

Géologie

Sartenais et Valincu, CRDP de Corse dans la collection Découvrir le patrimoine naturel, 2011

MARRE J., CONCHON O., GAUTHIER A. (1984) – Carte géol. France (1/50 000) feuille Sartene (1123). Orléans : BRGM. Notice explicative par J. Marre, O. Conchon, 62 p.

MARRE J., CONCHON O. (1985) – Notice explicative, Carte géol. France (1/50 000) feuille Sartene (1123). Orléans : BRGM, 62 p. Carte géologique par J. Marre, O. Conchon, A. Gauthier (1984).

Versant littoral de Purtigliolu à Chjuseddu

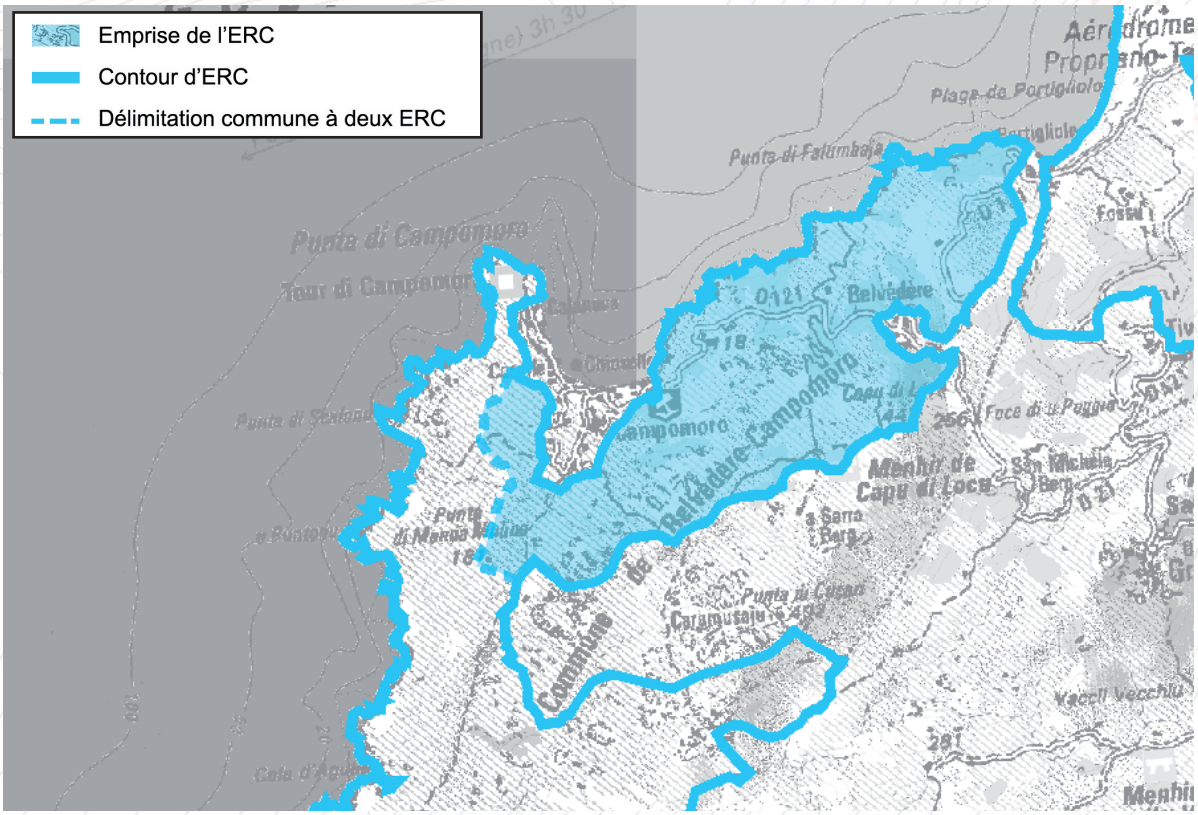



Paysage

Le site prend en compte la partie littorale du vaste ensemble naturel qui verrouille, à l'Ouest, la rive Sud du Golfe de Valincu. Appartenant à la séquence paysagère reconnue de CampuMuru, il figure un élément structurant et identitaire du grand paysage

Ecologie

Le site participe au maintien des équilibres écologiques et abrite plusieurs espèces végétales protégées

Intérêt culturel

Présence de nombreux sites archéologiques et patrimoine bâti caractéristiques

Intérêt géologique

Diversité pétrographique des roches magmatiques, failles

Motifs du classement

Collectivité Territoriale de CORSE
Cullettività Territuriale di CORSICA
Aménagement, Urbanisme, Energie
Acconciu, Urbanisimu, Energia

ESPACES RECENSES AU R. 146-1 DU CU

a) Dunes, landes côtières, plages et lidos, estrans, falaises et abords de celles-ci	X
b) Forêts et zones boisées proches du rivage de la mer et des plans d'eau intérieurs d'une superficie supérieure à 1 000 ha	X
c) Îlots inhabités	X
d) Parties naturelles des estuaires, rias ou abers et des caps	
e) Marais, vasières, tourbières, plans d'eau, zones humides et milieux temporairement immergés	
f) Les milieux abritant des concentrations naturelles d'espèces animales ou végétales [...], les zones de repos, de nidification et de gagnage de l'avifaune désignée par la directive européenne n° 79-409 [...]	
g) Les parties naturelles des sites inscrits ou classés [...] la loi du 2 mai 1930 [...], ainsi que les réserves naturelles instituées en application de la loi n° 76-629 du 10 juillet 1976	X
h) Les formations géologiques telles que les gisements de minéraux ou de fossiles, les stratotypes, les grottes ou les accidents géologiques remarquables	

SYNTHESE DES RAISONS DU CLASSEMENT AU TITRE DU L. 146-6 DU CU

Critères	Désignation	Importance
Présence de Périmètres à Statuts	**Site classé «Zone littorale de Belvidè CampuMuru» ;** **Monument Historique Classé «Menhir de Capu di Locu» ;** **Une petite partie dans le SIC FR9402001 «CampuMuru-Senetosa» ;** ZNIEFF 1 (940013112) Punta di CampuMuru - Capu di Senetosa» ; 2 terrains acquis par le CDL ; 2 secteurs en zone d'intervention du CDL.	++++
Importance paysagère	Les boisements littoraux homogènes, pris en compte par le site, dominent la séquence paysagère de CampuMuru. Verrou Sud du Golfe de Valincu, cette séquence paysagère est fréquemment mentionnée dans les guides touristiques et fait partie des images de référence du littoral insulaire.	++++
Importance écologique	Le site englobe une mosaïque d'habitats (rochers, boisements, maquis, cours d'eau temporaires) favorable à plusieurs espèces. C'est une vaste zone de nature préservée de 880 ha.	++
Importance culturelle patrimoniale	Le site comporte de nombreux sites archéologiques remarquables. Partagés entre dolmens, menhirs, alignements, fortifications et structures mégalithiques de l'âge du Bronze, ces vestiges affichent une densité exceptionnelle. Autre intérêt culturel, terre de transhumance, le site comporte, encore, des ensembles pastoraux préservés par l'abandon de ce territoire dans les années 1950.	EXC
Eléments géologiques caractéristiques ou remarquables	L'intérêt géologique est moyen.	++

CRITERES DE DELIMITATION DU TRACE DE L'ERC

Le site prend en compte l'ensemble de la crête qui structure la séquence paysagère de Belvidè CampuMuru.

Périmètres à statuts	++++
Limite espaces artificialisés	+++
Lignes de crêtes secondaires	++

Versant littoral de Purtigliolu à Chjuseddu

MOTIVATIONS DU CLASSEMENT

Approche paysagère :

Le site recouvre un ensemble de côtes rocheuses découpées, accueillant des versants abrupts recouverts de boisements plus ou moins denses.

A l'échelle rapprochée ce vaste ensemble homogène, sans prendre en compte la tour éponyme, sert de cadre d'expression à la séquence paysagère de CampuMuru, site classé au titre de la Loi de 1930. Appartenant aux paysages emblématiques de Corse, cette séquence est fréquemment représentée en photographie et figure, à ce titre, comme une image de référence du littoral insulaire. Souvent mis en avant, le site y fait office de référence d'échelle et permet aux motifs paysagers «maquis corse» et «blocs granitiques» d'imposer aux éléments de bâtis une ambiance de milieu naturel et préservé.

A l'échelle éloignée, cette masse, verte et homogène, correspond au verrou Sud du Golfe de Valincu, ce qui lui confère un rôle particulièrement structurant.

Approche écologique :

Sur le plan écologique, la diversité des milieux en présence (côte rocheuse, boisements, maquis, cours d'eau temporaires) et leur étendue, font de ce site un espace de nature caractéristique du littoral. Plusieurs espèces végétales protégées, témoignant de l'intérêt écologique du site, y ont été observées : *Isoètes histrix, Evax rotundata, Gagea granatellii, Asplenium marinum*. La zone accueille également une importante population de Tortue d'Hermann.

A noter : bien que traversé par la RD121 qui dessert CampuMuru, le site est difficilement accessible, ce qui concourt à sa préservation.

Approche du patrimoine culturel :

Pris en compte dans sa partie à dominante littorale, le plateau de Capu di Locu comporte des sites mégalithiques importants. Il est ainsi possible d'y trouver plusieurs dolmens, des alignements de menhirs, des mégalithes isolés, des structures de l'âge du Bronze, des habitats ainsi que des abris sépulcraux. C'est une des plus importantes concentrations de mégalithes de Corse, réparties en différents ensembles.

La structuration de l'espace et les interconnexions entre les sites y sont encore intelligibles et visibles. De fait les fortifications, datant de l'âge du Bronze, du casteddu de Vinturosa, sont encore bien visibles. A proximité, des statues menhirs, inventoriées dans les années 1960, côtoient plusieurs structures mégalithiques annexes. Plus proche du littoral, se trouve Vilafranca une autre fortification connue de l'Age du Bronze.

Dernier élément d'intérêt du site, terre de transhumance des bergers du Cuscionu, il comporte encore de nombreux ensembles pastoraux remarquables, qui ont été préservés par l'abandon de ce territoire dans les années 1950. Il est ainsi possible d'y observer des reliques de formes d'habitats et de pratiques pastorales en très bon état.

Approche géologique :
Le substratum du site est constitué dans sa presque totalité de roches magmatiques plutoniques hercyniennes appartenant à l'association calco-alcaline U2, mise en place entre -305 et -280 Millions d'années. Il s'agit de granite leucocrate de Purtigliolu à la Punta di Falumbaghja ; puis de granodiorite jusqu'à une crique au Nord de Chirghineddu, puis de monzogranite sur toute la partie très rocheuse de la Punta di l'Uomo un peu avant Chjuseddu. Ces granitoïdes sont affectés de nombreux septa dioritiques que recoupe la D121 après le point de vue dans une épingle à cheveu à l'Ouest de Purtigliolu. Une zone mylonitisée, de Chjuseddu à Cala d'Arana, correspondant à une faille décrochante dextre est empruntée par des cours d'eau, l'un coulant vers le Nord et l'autre (le vangone d'Ancia) vers la Cala d'Arana.

Activités et pressions anthropiques :
Quelques constructions à Arghja di l'Aliva.
Cimetière.

Conclusion du classement

Le classement est prononcé au regard du grand intérêt paysager du site (avant-dernière séquence paysagère de la rive Sud du golfe de Valincu) et de la richesse du patrimoine culturel donnée à y observer (une des plus importantes concentrations de mégalithes de Corse).

le site est classé en **ESPACE REMARQUABLE DU LITTORAL.**

LOCALISATION DES PÉRIMÈTRES À STATUTS

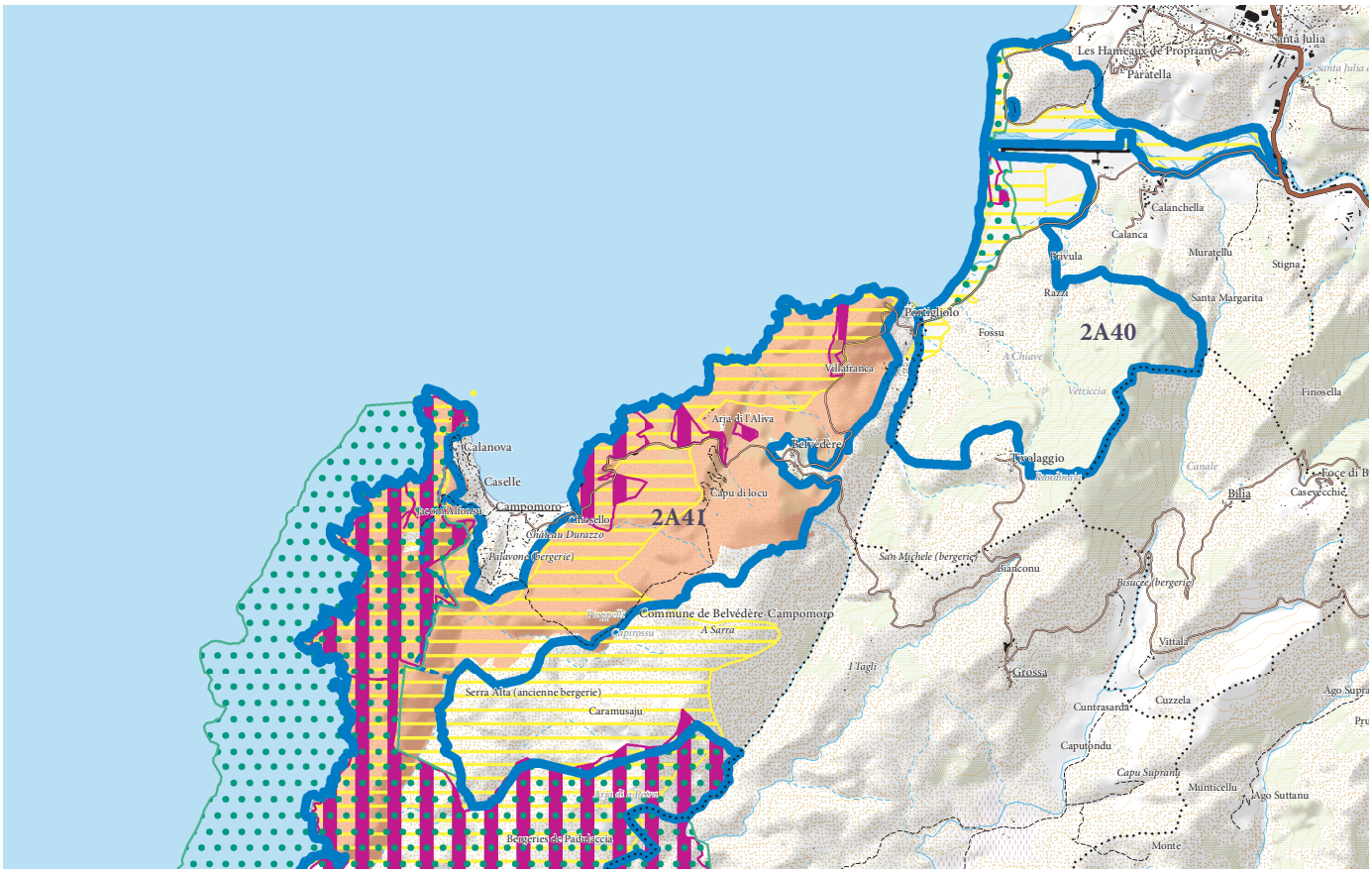

ERC et autres protections environnementales

- Espaces remarquables ou caractéristiques du littoral
- Limites entre les ERC
- Sites classés et sites inscrits
- Protections législatives, réglementaires et ou foncières
- Zone Natura 2000
- ZNIEFF de type I
- Limites de communes

Versant littoral de Purtigliolu à Chjuseddu

APPROCHE CARTOGRAPHIQUE PAYSAGÈRE

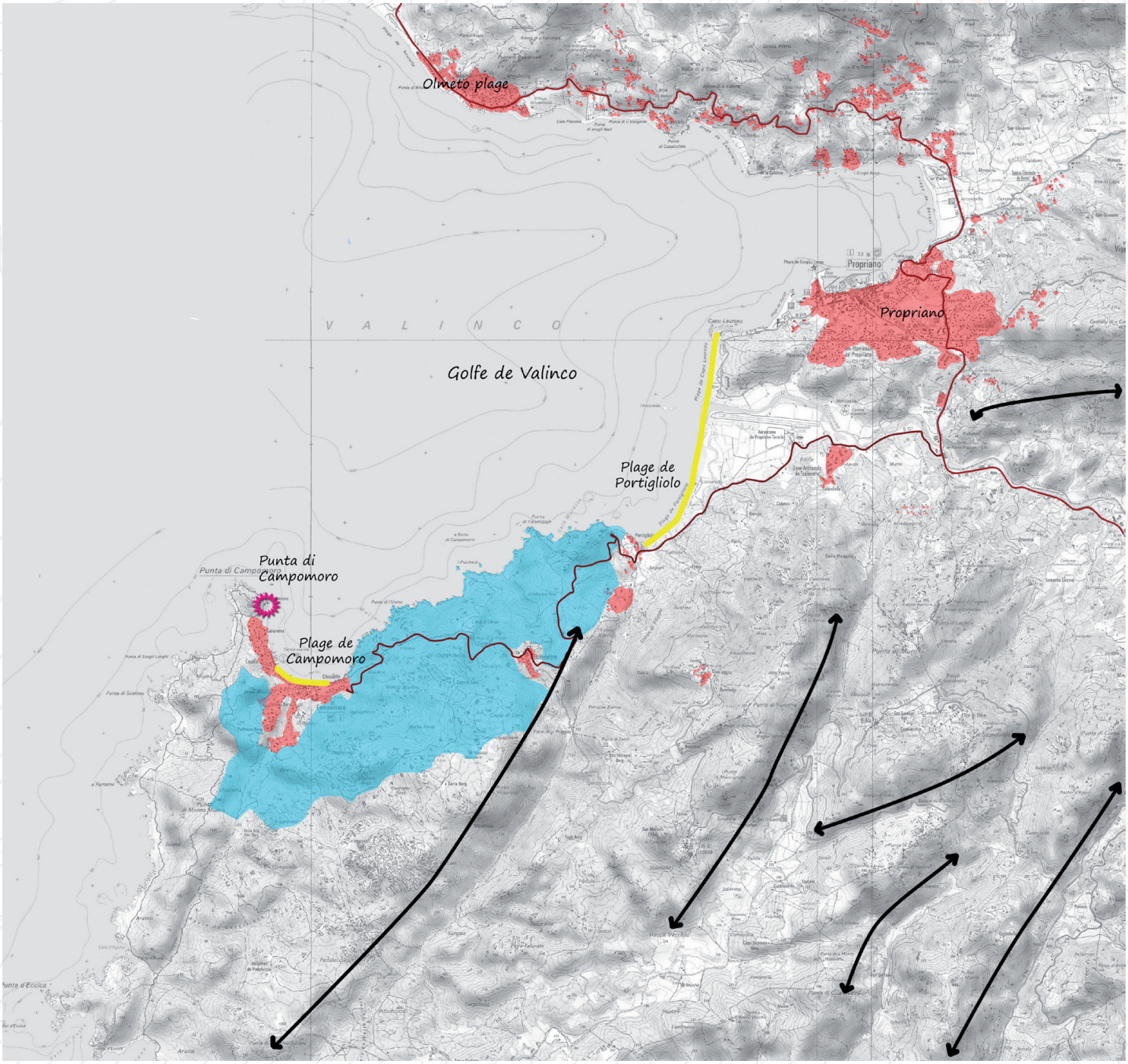

- Plages
- Espaces agricoles valorisant le paysage à protéger de l'enfrichement qui fermerait alors le paysage
- Tendance à l'étalement urbain
- Axes structurants le paysage
- ERC 2015
- Intervisibilité depuis un site remarquable
- Intervisibilité depuis une zone bâtie
- Arbres remarquables
- Falaises
- Ripisylve
- Zone humide
- RD
- Mare e Monti/GR

ESPÈCES ET HABITATS REMARQUABLES PRÉSENTS SUR LE SITE

Espèces végétales remarquables	*Gennaria diphylla, Isoetes histrix Bory, Evax rotundata Moris, Triglochin bulbosum, Spergularia macrorrhiza, Ranunculus ophioglossifoliu, Tamarix africana, Serapias parviflora, Vicia altissima, Drimia undata.*
Espèces animales remarquables	Amphibiens : Discoglosse Sarde Gastéropode : Patelle Géante Oiseaux : Rousserolle effarvatte, Pipit Rousseline, Engoulevent d'Europe, Pie-grièche écorcheur, Grand Corbeau Reptiles : Lézard de Bedriaga, Tortue d'Hermann, Cistude d'Europe, Phyllodactyle d'Europe
Habitats remarquables et codes Corine Biotope rattachés	15.5 Prés salés méditerranéens 15.6 Fourrés des prés salés 16.2112 Dunes embryonnaires Méditerranée 16.228 Groupements dunaires à Malcolmia 18.22 Groupements des falaises méditerranéennes 22.34 Groupements amphibies méridionaux 24.4 Végétation immergée des rivières 32.132 Matorral arborescent à Juniperus phoenicea 32.217 Garrigues côtières à Helichrysum 44.8 Galeries et fourrés riverains méridionaux 44.81 Galeries de Laurier-roses, de Gattiliers et de Tamaris 62.2 Végétation des falaises continentales siliceuses

BIBLIOGRAPHIE

Paysage
DREAL Corse, GARNIER F. (2013) - Atlas des paysages de Corse

DREAL Corse, OEC, STEFANAGGI M.H. (2010) - Bilan - Evaluation - Prospective de la politique des sites protégés au titre de l'article L 341-1 du code de l'environnement en Corse, 266p.

DDTM 2A (2004) - Atlas du Littoral de Corse-du-Sud - 189p.

Ecologie
CBNC (2014), Base de données géoréférencées d'inventaires floristiques de Corse

CBNC (2014), Cartographie des habitats d'intérêt communautaire

DREAL Corse (2014), Base de données OGREVA

DREAL Corse (2014), Cartographie des habitats d'intérêt communautaire

Groupe Chiroptères de Corse (2014), Base de données géoréfencées des gîtes, des corridors migratoires et des sites de reproduction et d'hivernage

Géologie
MARRE J., CONCHON O., GAUTHIER A. (1984) – Carte géol. France (1/50 000) feuille Sartene (1123). Orléans : BRGM. Notice explicative par J. Marre, O. Conchon, 62 p.

MARRE J., CONCHON O. (1985) – Notice explicative, Carte géol. France (1/50 000) feuille Sartene (1123). Orléans : BRGM, 62 p. Carte géologique par J. Marre, O. Conchon, A. Gauthier (1984).

Punta di CampuMuru, Punta d'Eccica

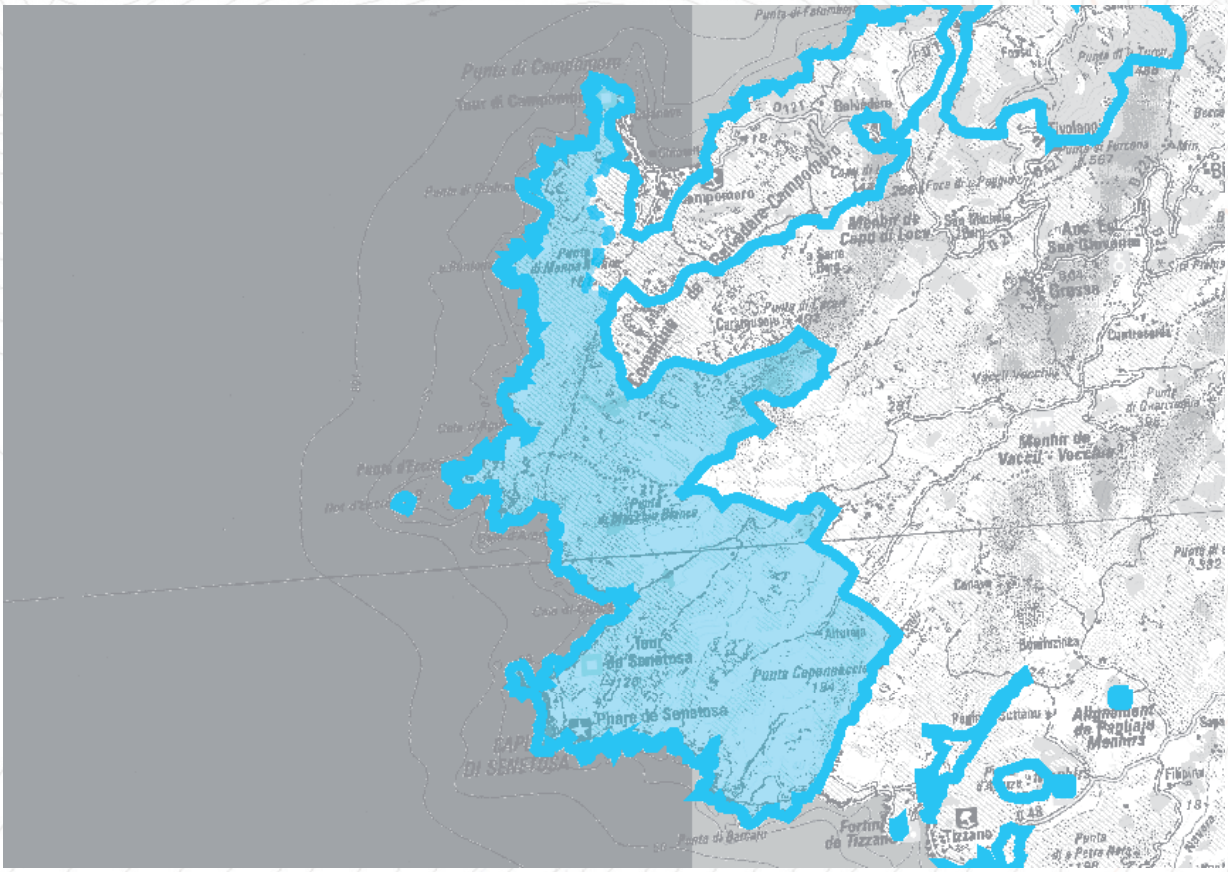





Paysage

Le site prend en compte une des séquences paysagères les plus connues du Littoral Sud Corse. La Tour de CampuMuru figure un point d'appel structurant à l'échelle du Golfe de Valincu qu'elle verrouille au Sud. La Tour et le phare de Senetosa figurent, par leur caractère de bout du monde, des lieux emblématiques du littoral

Ecologie

Le site englobe une vaste zone naturelle, isolée et sauvage de 2 900 ha. C'est un réservoir de biodiversité pour de nombreuses espèces remarquables

Intérêt culturel

Présence de nombreux sites archéologiques et patrimoine bâti caractéristiques

Intérêt géologique

Diversité pétrographique des roches magmatiques, dépôts quaternaires

Motifs du classement

Collectivité Territoriale de CORSE
Aménagement, Urbanisme, Energie

ESPACES RECENSES AU R. 146-1 DU CU

a) Dunes, landes côtières, plages et lidos, estrans, falaises et abords de celles-ci	X
b) Forêts et zones boisées proches du rivage de la mer et des plans d'eau intérieurs d'une superficie supérieure à 1 000 ha	X
c) Îlots inhabités	X
d) Parties naturelles des estuaires, rias ou abers et des caps	X
e) Marais, vasières, tourbières, plans d'eau, zones humides et milieux temporairement immergés	X
f) Les milieux abritant des concentrations naturelles d'espèces animales ou végétales [...], les zones de repos, de nidification et de gagnage de l'avifaune désignée par la directive européenne n° 79-409 [...]	X
g) Les parties naturelles des sites inscrits ou classés [...] la loi du 2 mai 1930 [...], ainsi que les réserves naturelles instituées en application de la loi n° 76-629 du 10 juillet 1976	X
h) Les formations géologiques telles que les gisements de minéraux ou de fossiles, les stratotypes, les grottes ou les accidents géologiques remarquables	X

SYNTHESE DES RAISONS DU CLASSEMENT AU TITRE DU L. 146-6 DU CU

Critères	Désignation	Importance
Présence de Périmètres à Statuts	**2 SIC FR9402001 «CampuMuru -Senetosa» et FR9402016 «Punta de Senetosa et prolongements» ;** **Site classé « Zone littorale de Belvidè-CampuMuru» ;** Site inscrit des Tours génoises de Corse ; 2 Monuments Historiques Inscrits «Torra de CampuMuru et son enceinte fortifiée» et «Tour de Senetosa» ; ZNIEFF 1 (940013112) "Punta di CampuMuru -Capu di Senetosa" Terrains du CDL ; Zone de préemption des ENS ; Périmètre d'intervention du Conservatoire du Littoral.	++++
Importance paysagère	Le site est composé d'un paysage contrasté entre rochers de granite et maquis arbustifs directement exposés au grand large. Très étendu, le site englobe une vaste côte sauvage totalement préservée sur 24 kilomètres Limite Sud du golfe de Valincu, la Punta di CampuMuru figure un point de repère paysager. Le site y marque l'émergence d'une nouvelle typologie paysagère de côte, où les golfes profonds ont disparu, au profit de petites baies, souvent étroites et encaissées	++++
Importance écologique	Le site entre mer et montagne, présente une diversité de milieux remarquables. Eloigné, des zones touristiques du littoral, il constitue un haut lieu de la biodiversité Corse rassemblant des espèces floristiques protégées et présentant un intérêt pour les reptiles, les oiseaux, les amphibiens, les invertébrés et les gastéropodes.	++++
Importance culturelle patrimoniale	Territoire préservé car ne possède ni route ni habitat actuel. Sites archéologiques, habitats et structures pastorales sont encore préservés.	EXC
Eléménts géologiques caractéristiques ou remarquables	L'intérêt géologique est moyen.	++

CRITERES DE DELIMITATION DU TRACE DE L'ERC

Périmètres à statuts	+++
Entité paysagère	+++
Limite espaces artificialisés	++
Limite communale	++

Punta di CampuMuru, Punta d'Eccica

MOTIVATIONS DU CLASSEMENT

Approche paysagère :

Le site s'étend de la Punta di CampuMuru à la petite crique de Barcaghju et Monti sur un rivage chaotique. Il englobe la Punta di Manna Mulina, la Punta di Cuccari, la Punta di Muchju Biancu et la Punta di Capanaccia, autant de petites élévations qui forment des éléments de relief en léger retrait du rivage.

Les courtes falaises littorales masquent en effet des zones de replat autrefois vouées à l'agriculture et à l'élevage, où ne subsiste aujourd'hui qu'une poignée de terrains en pâture. La végétation du site est riche et variée, alternant pelouses halophiles littorales, maquis thermophiles à Lentisque et Genévrier, ainsi que maquis de chênes verts implantés plus à l'intérieur des terres.

Très déchiquetée, la côte voit se succèder caps rocheux, criques de sable fin ou de galets et îlots, qui contrastent avec les rivages de la côte Ouest positionnés plus au Nord et dans l'ensemble plus lisses et moins marqués par la confrontation avec le large. Cette vaste côte sauvage joue, à ce titre, un rôle notoire de transition paysagère entre la région Sud (rattachée à Prupià) et l'extrémité Sud de l'île (Bunifaziu).

Notons également que la Punta di CampuMuru, figure un repère paysager prégnant du golfe de Valincu, confirmé par la tour génoise de CampuMuru, qui du haut de ses 15 m, est la plus grande tour de Corse. Depuis ses hauteurs, une vue imprenable s'offre à l'observateur vers la rive Nord du golfe de Valincu et la baie de CampuMuru.

Enfin, en l'absence de route et de vis-à-vis, le site ne se laisse percevoir, excepté depuis la mer, que par petites touches via le sentier du littoral. Il se découvre alors progressivement, offrant au détour d'un virage, d'une crique ou d'un cap, le spectacle d'une nature intacte. Secteur remarquable, le site de Senetosa fait partie des hauts-lieux de Corse.

Approche écologique :

Préservé car éloigné des espaces anthropisés, mais soumis à la pression des embruns, le site abrite nombre d'habitats naturels remarquables. Parmis eux, l'habitat littoral d'intérêt communautaire «falaises avec végétation des côtes méditerranéennes» prédomine, compte tenu de la morphologie du site et de son étendue.

Concernant spécifiquement la végétation, le site abrite de belles populations d'espèces protégées dont : *Asplenium marinum, Euphorbis peplis, Isoele histrix*. On note également de belles formations de lichen à *Lithophyllum tortuosum* entre les blocs rocheux.

Au titre de la faune, la partie terrestre, entre pelouses halophiles et maquis, abrite amphibiens (Discoglosse Sarde), reptiles (Cistude d'Europe, Tortue d'Hermann, Phyllodactyle d'Europe), et invertébrés (Grand Capricorne, Porte-Queue de Corse).

Traversé par un sentier littoral, le site reconnu des touristes, est soumis à une pression anthropique (particulièrement à la saison estivale) susceptible de porter atteinte aux espèces (piétinement des végétaux, dérangement des espèces...). Les pressions émanent aussi de la mer, où les bateaux apprécient de mouiller aux abords de la côte pour admirer les «tafoni» ou s'abriter dans les criques abritant les plages (Conca, Tivedda).

Approche du patrimoine culturel :

Le site à l'étude est un territoire à la préservation exceptionnelle car il n'est traversé par aucune route et ne possède aucun habitat actuel, à l'exception de quelques anciennes bergeries aménagées. Cet abandon agricole de la seconde moitié du XXème siècle a contribué à la préservation du patrimoine bâti de l'époque moderne et du XIXème s. Plusieurs ensembles de bergeries, des *orii* (grottes murées utilisées comme silos), notamment les orii di i Partusi, la maison d'Ana liée à un petit port, le phare de Senetosa, la tour génoise de Senetosa (XVIIe siècle).

Approche géologique :

Le substratum du site est constitué dans sa presque totalité de roches magmatiques plutoniques hercyniennes appartenant à l'association calco-alcaline U2, mise en place entre -305 et -280 Millions d'années. Il s'agit du granite leucocrate de Punta di CampuMuru et de Capu Senetosa, du monzogranite qui affleure à Canuseddu et à la Punta di Manna Mulina et du monzogranite porphyroïde qui affleure sur tout le reste du littoral u Pontonu, Punta d'Eccica, Punta di Capicciolu et Punta di Barcaghju. Les septa dioritiques qui affectent ces granitoïdes sont peut nombreux ici mais il faut noter à l'Est de Cala di Conca le relief de Lori (point coté : 167m) où affleurent des diorite-gabbro, roche sombre et lourde. Des formations quaternaires complètent le paysage géologique : limon fluviatile, sable de plage actuel, dunes littorales holocènes. A Cala d'Arana, une surface d'érosion littorale, perchée entre 3 et 10 m témoigne de variations du niveau de la mer et des mouvements récents du bâti granitique.

Activités et pressions anthropiques :

Fréquentation touristique (sentier littoral, plages).
Zone ponctuelle de pâture.

Conclusion du classement

Le classement est prononcé au regard de l'intérêt écologique (vaste zone de nature remarquable préservée), paysager (vaste zone de transition entre le Sud et l'extrémité Sud de l'île), patrimonial (nombreux patrimoines bâtis de l'époque moderne et du 19ème S) et géologique.

le site est classé en **ESPACE REMARQUABLE DU LITTORAL.**

LOCALISATION DES PÉRIMÈTRES À STATUTS

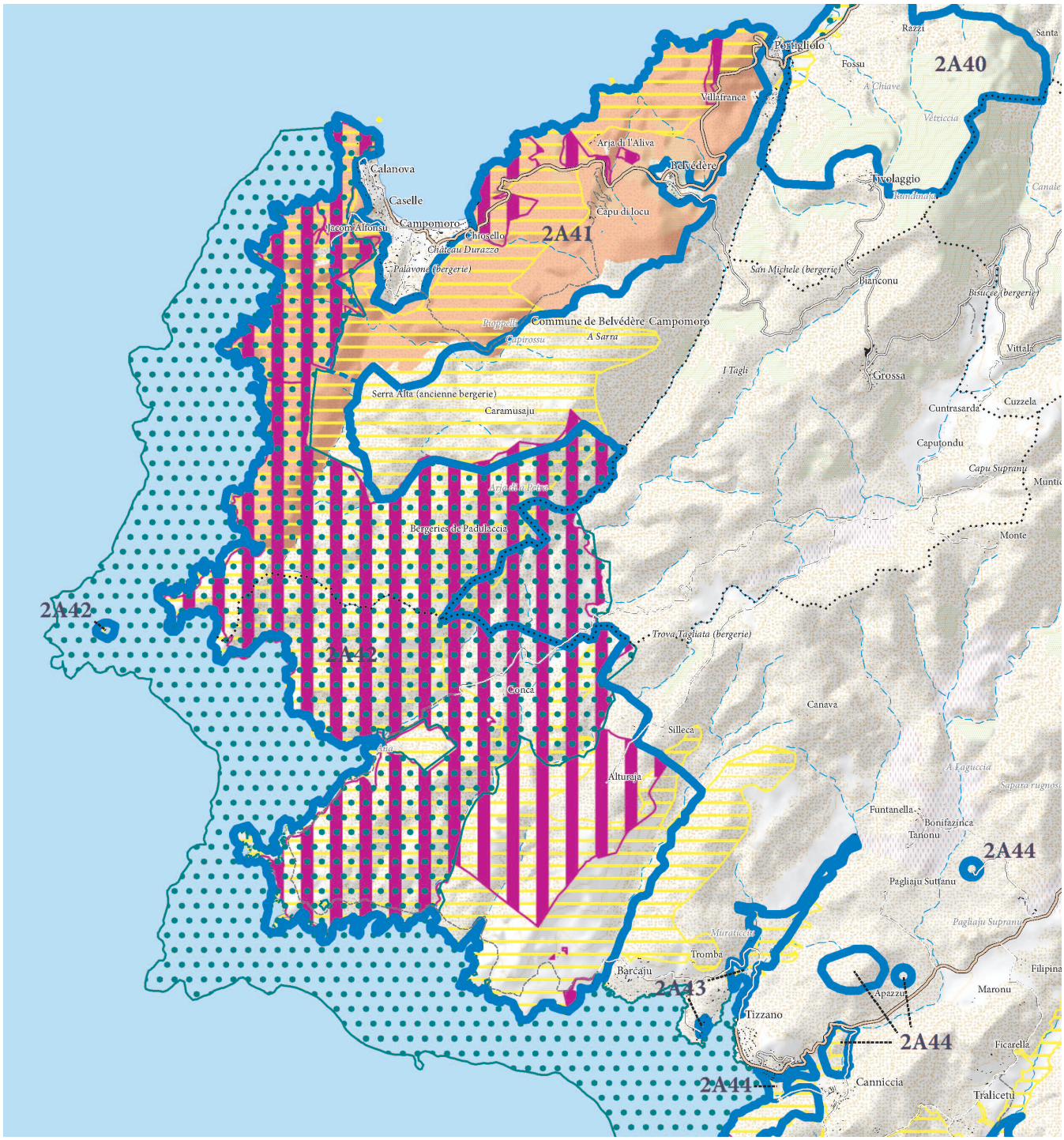

ERC et autres protections environnementales

- Espaces remarquables ou caractéristiques du littoral
- Limites entre les ERC
- Sites classés et sites inscrits
- Protections législatives, réglementaires et ou foncières
- Zone Natura 2000
- ZNIEFF de type I
- Limites de communes

Punta di CampuMuru, Punta d'Eccica

APPROCHE CARTOGRAPHIQUE PAYSAGÈRE

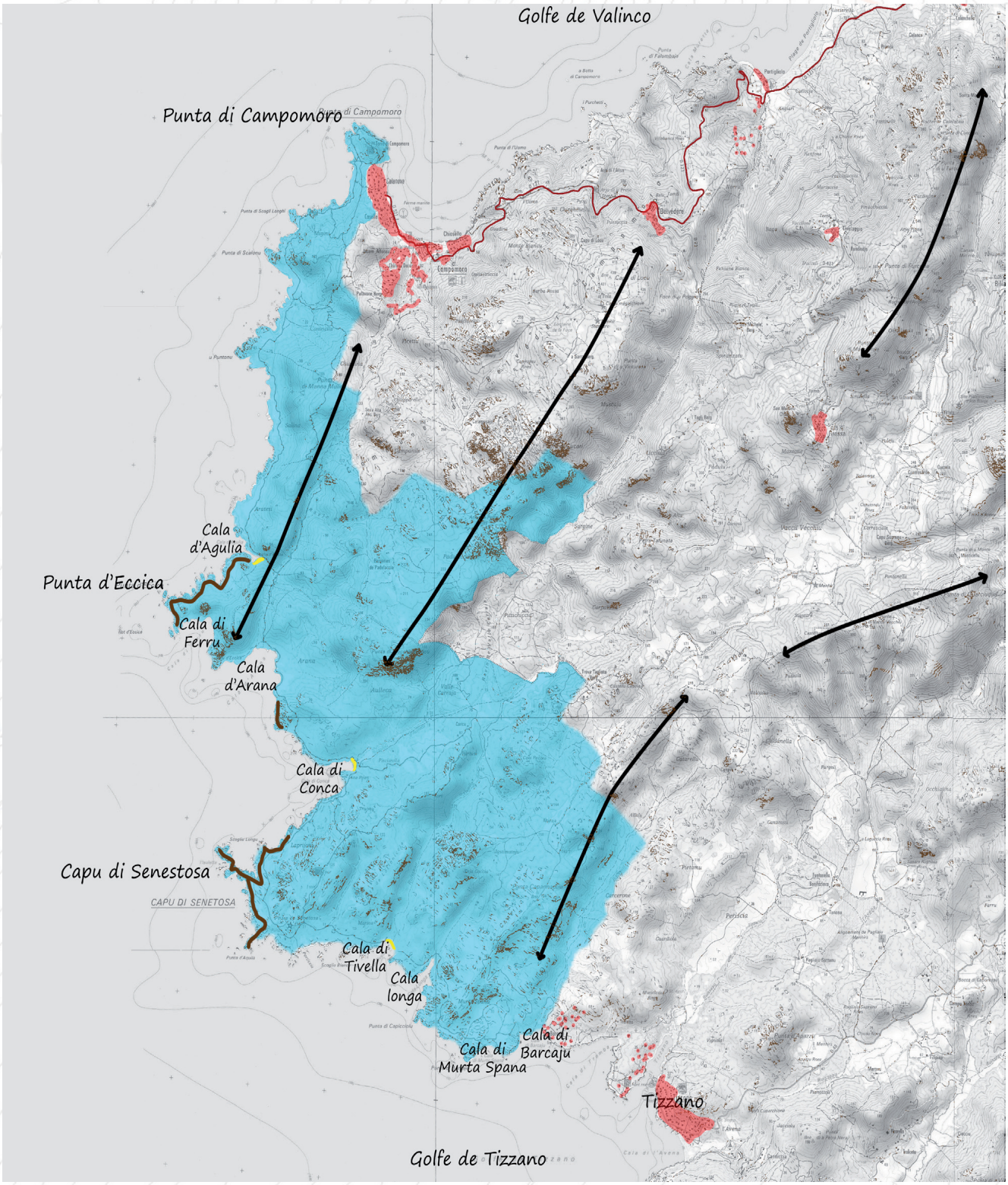

Plages

Espaces agricoles valorisant le paysage à protéger de l'enfrichement qui fermerait alors le paysage

Tendance à l'étalement urbain

Axes structurants le paysage

ERC 2015

Intervisibilité depuis un site remarquable

Intervisibilité depuis une zone bâtie

Arbres remarquables

Falaises

Ripisylve

Zone humide

RD

Mare e Monti/GR

ESPÈCES ET HABITATS REMARQUABLES PRÉSENTS SUR LE SITE

Espèces végétales remarquables	*Isoetes histrix, Isoetes velata, Tamarix africana, Drimia maritima, Asplenium marinum, Evax rotundata, Gennaria diphylla, Triglochin bulbosum, Spergularia macrorrhiza, Vitex agnus-castus, Ranunculus ophioglossifolius, Serapias parviflora.*
Espèces animales remarquables	Oiseaux : Epervier d'Europe, Engoulevent d'Europe, Martinet pâle, Alouette lulu, Pipit rousseline, Pie-grièche écorcheur, Rousserole effarvatte, Monticole solitaire, Fauvette sarde, Fauvette pitchou, Roitelet triple bandeau, Grand Corbeau Amphibiens : Crapaud vert, Discoglosse sarde Reptiles : Tortue d'Hermann, Cistude d'Europe, Lézard de Bedriaga, Eulepte d'Europe, Phyllodactyle d'Europe Insectes : Porte-queue de Corse, Grand Capricorne Gastéropodes : Grande Patelle
Habitats d'intérêt communautaires recensés	1210 Végétation annuelle des laissés de mer 1240 Falaises avec végétation des côtes méditerranéennes avec *Limonium* spp. endémiques 1410 Prés-salés méditerranéens (*Juncetalia maritimi*) 1430 Fourrés halophiles méditerranéens et thermo-atlantiques 2110 Dunes mobiles embryonaires 2230 Groupements dunaires à *Malcomia* 3170 Mares temporaires méditerranéennes 5210 Matorrals arborescents à *Juniperus* spp. 5320 Fourrés thermoméditerranéens et prédésertiques 8220 Pentes rocheuses siliceuses avec végétation chasmophytique 8330 Grottes marines submergées ou semi-submergées 92D0 Galeries et fourrés riverains méridionaux (Nerio-Tamaricetea et Securinegion tinctoriae)

BIBLIOGRAPHIE

Paysage

DREAL Corse, GARNIER F. (2013) - Atlas des paysages de Corse

DREAL Corse, OEC, STEFANAGGI M.H. (2010) - Bilan - Evaluation - Prospective de la politique des sites protégés au titre de l'article L 341-1 du code de l'environnement en Corse, 266p.

DDTM 2A (2004) - Atlas du Littoral de Corse-du-Sud - 189p.

Ecologie

CBNC (2014), Base de données géoréférencées d'inventaires floristiques de Corse

CBNC (2014), Cartographie des habitats d'intérêt communautaire

DREAL Corse (2014), Base de données OGREVA

DREAL Corse (2014), Cartographie des habitats d'intérêt communautaire

Groupe Chiroptères de Corse (2014), Base de données géoréfencées des gîtes, des corridors migratoires et des sites de reproduction et d'hivernage

Géologie

MARRE J., CONCHON O., GAUTHIER A. (1984) – Carte géol. France (1/50 000) feuille Sartene (1123). Orléans : BRGM. Notice explicative par J. Marre, O. Conchon, 62 p.

MARRE J., CONCHON O. (1985) – Notice explicative, Carte géol. France (1/50 000) feuille Sartene (1123). Orléans : BRGM, 62 p. Carte géologique par J. Marre, O. Conchon, A. Gauthier (1984).

MARRE J., CONCHON O., GAUTHIER A. (1986). — Carte géol. France (1/50000), feuille Roccapina (1126). Orléans : BRGM. Notice explicative par J. Marre, P. Rossi, O. Conchon, A. Gauthier (1994), 47 p.

MARRE J., ROSSI P., CONCHON O., GAUTHIER A. (1994) — Notice explicative, Carte géol. France (1/50000), feuille Roccapina (1126). Orléans : BRGM, 47 p. Carte géologique par J. Marre, O. Conchon, A. Gauthier (1986).

Marais de Tizzà

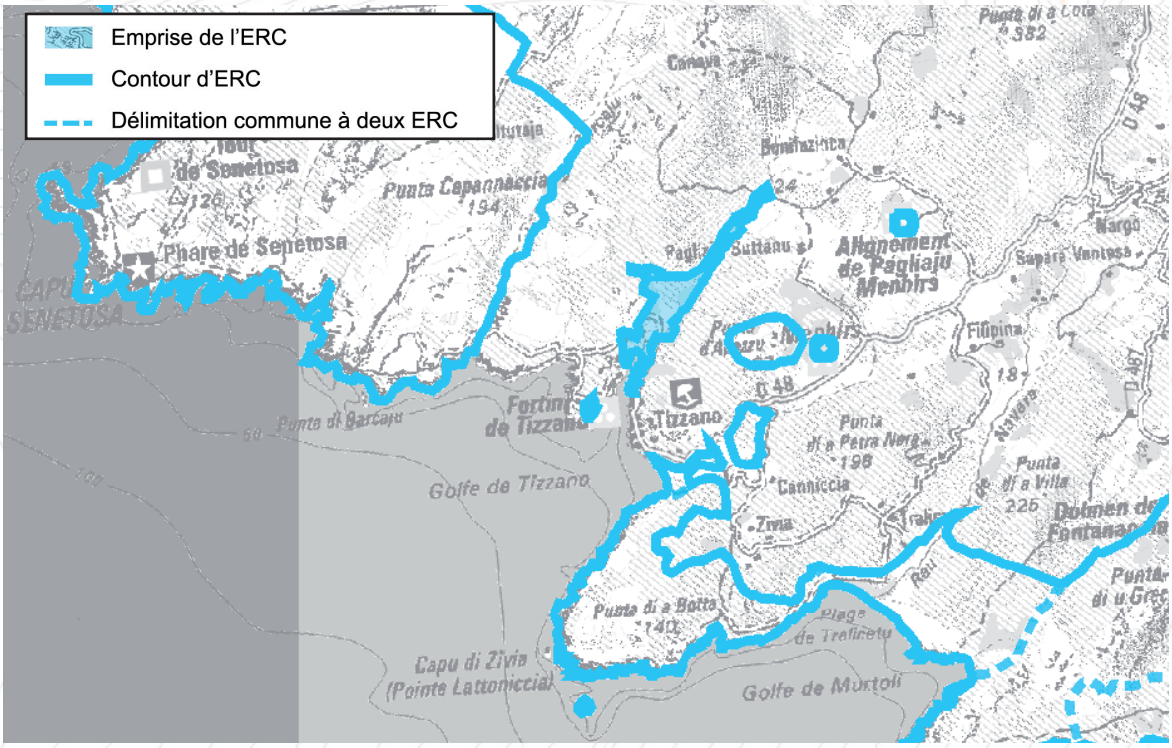





Paysage

Le site prend en compte le remarquable fort de Tizzà, ainsi que les ambiances intimistes de fond de golfe partagé entre paysage lacustre et petite plaine agricole préservée.

Ecologie

Le site englobe une mixité d'habitats naturels dont un milieu humide remarquable, abritant des espèces végétales protégées ;

Intérêt culturel

Le fortin génois de Tizzà figure un élément patrimonial de premier plan

Intérêt géologique

Alluvions.

Motifs du classement

ESPACES RECENSES AU R. 146-1 DU CU

a) Dunes, landes côtières, plages et lidos, estrans, falaises et abords de celles-ci	
b) Forêts et zones boisées proches du rivage de la mer et des plans d'eau intérieurs d'une superficie supérieure à 1 000 ha	X
c) Îlots inhabités	
d) Parties naturelles des estuaires, rias ou abers et des caps	X
e) Marais, vasières, tourbières, plans d'eau, zones humides et milieux temporairement immergés	X
f) Les milieux abritant des concentrations naturelles d'espèces animales ou végétales [...], les zones de repos, de nidification et de gagnage de l'avifaune désignée par la directive européenne n° 79-409 [...]	
g) Les parties naturelles des sites inscrits ou classés [...] la loi du 2 mai 1930 [...], ainsi que les réserves naturelles instituées en application de la loi n° 76-629 du 10 juillet 1976	
h) Les formations géologiques telles que les gisements de minéraux ou de fossiles, les stratotypes, les grottes ou les accidents géologiques remarquables	

SYNTHESE DES RAISONS DU CLASSEMENT AU TITRE DU L. 146-6 DU CU

Critères	Désignation	Importance
Présence de Périmètres à Statuts	**En limite du SIC FR9402016 «Punta di Senetosa et prolongements» ;** **Zone humide «Etang de Tizzà» ;** Site inscrit des Tours génoises de Corse ; Monument Historique Inscrit Fortin de Tizzà ; ZNIEFF 1 (940030774) «Zone humide du fond de cala di Tizzà».	++
Importance paysagère	La petite plaine alluviale préservée et le milieu humide, pris en compte par le site, sont sources d'aménités et apportent une diversité remarquable, dans la trame paysagère, par contraste avec la colline accueillant la marine de Tizzà.	+++
Importance écologique	L'intérêt écologique réside dans la présence au sein du site d'une mosaïque de milieux naturels (habitats dunaires, milieu humide) abritant une flore remarquable (l'*Heliotropium supinum*.)	++
Importance culturelle patrimoniale	Fortin génois (fin XVIe)	+++
Eléménts géologiques caractéristiques ou remarquables	L'intérêt géologique est faible.	+

CRITERES DE DELIMITATION DU TRACE DE L'ERC

Périmètres à statuts	++++
Patrimoine	++++
Enité paysagère	++

Marais de Tizzà

MOTIVATIONS DU CLASSEMENT

Approche paysagère :

Le site à l'étude prend en compte l'embouchure de Tizzà, petite plaine alluviale lovée en retrait du littoral, qui est le support d'une composition paysagère mêlant ambiances naturelles et agricoles. Source d'aménité, cette séquence intimiste est remarquable au regard de l'effet de contraste produit par opposition à la trame bâtie de Tizzà.

A plus large échelle, la présence de ce marais avec sa végétation hygrophile ainsi que les prairies de la basse plaine (en amont), apportent également des éléments de diversification paysagère au site de la Cala di Tizzà, composé principalement de collines granitiques recouvertes de maquis.

Approche écologique :

La zone humide offre une grande variété de milieux, allant des dunes littorales jusqu'aux prairies humides, offrant un ensemble d'intérêt floristique et écologique important. On y note la présence de 5 habitats déterminants et de plusieurs espèces végétales patrimoniales telles que la *Kickxia commutata* ou *l'Heliotropium supinum*.

Situé à proximité de la station balnéaire de Tizzà, le site est soumis à une pression anthropique (particulièrement à la saison estivale) susceptible de porter atteinte aux espèces (piétinement des végétaux). Des dégradations liées à la circulation d'engins motorisés tous-terrains sur le milieu sont à déplorer ces dernières années. Les pressions émanent aussi de la mer, où les bateaux apprécient de mouiller dans l'anse de Tizzà, à l'abri du vent (risque de dégradation de l'herbier à posidonies).

Approche du patrimoine culturel :

Le Fortin génois, bâti fin XVIe siècle pour protéger le petit port de Tizzà et ses corailleurs, figure un élément remarquable du patrimoine culturel. Il était également destiné à sécuriser cette partie de la côte.

Approche géologique :

Le substratum du site est constitué d'alluvions du ruisseau Tizzà, reposant sur des monzogranites porphyroïdes roche magmatique plutonique de l'intrusion calco-alcaline U2 mise en place entre -305 et -280Ma. Au fond de la cala di Tizzà il y a des sables de plage actuelle et près du lieu dit Periscia un amas de colluvions arénitiques.

Activités et pressions anthropiques :

Fréquentation touristique (proximité de la station balnéaire de Tizzà et de sa plage).
Zone ponctuelle de pâture.

Conclusion du classement

Le classement est prononcé au regard de son intérêt paysager mais également écologique (milieu humide abritant une flore remarquable).

le site est classé en **ESPACE CARACTÉRISTIQUE DU LITTORAL.**

LOCALISATION DES PÉRIMÈTRES À STATUTS

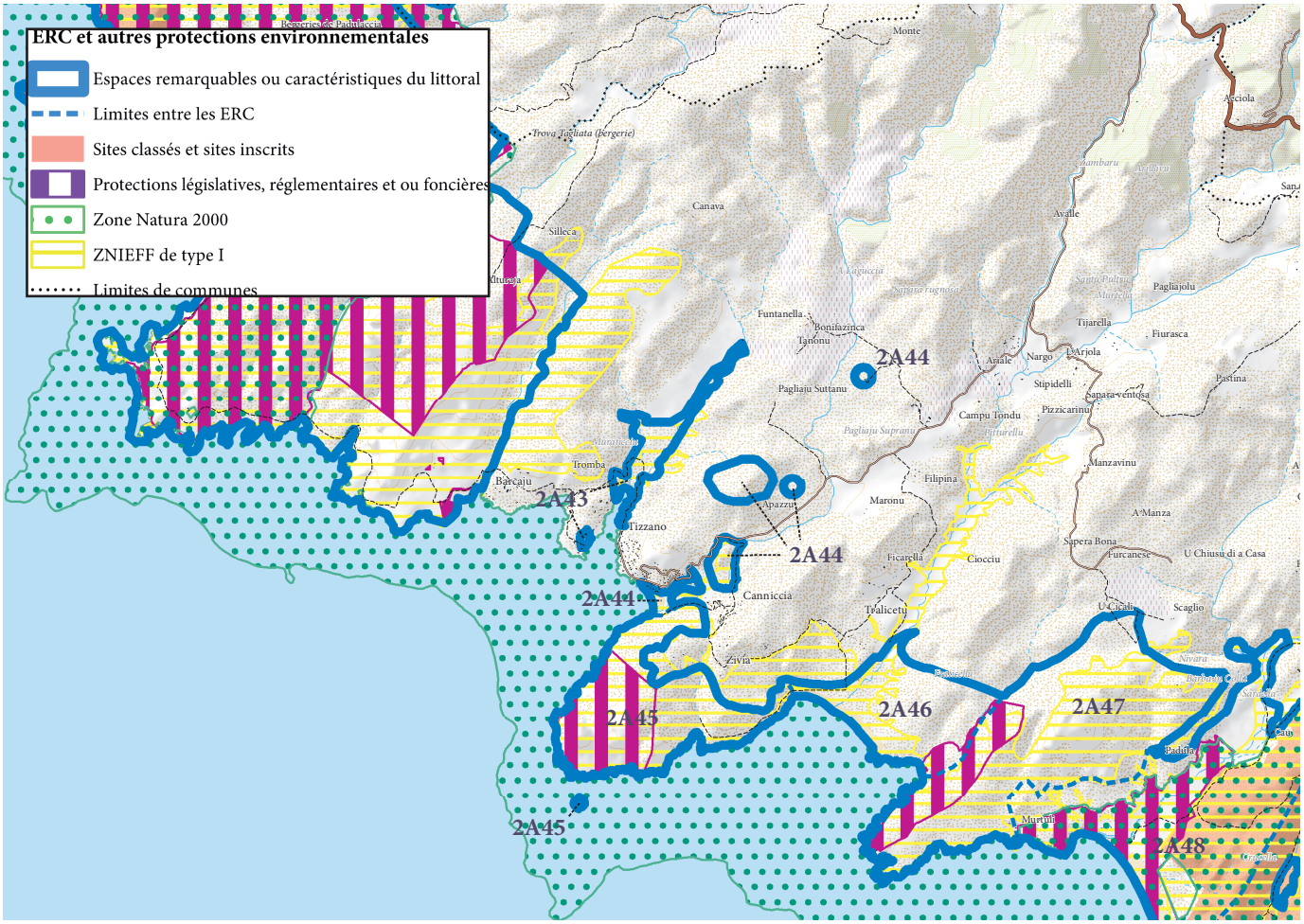

APPROCHE CARTOGRAPHIQUE PAYSAGÈRE

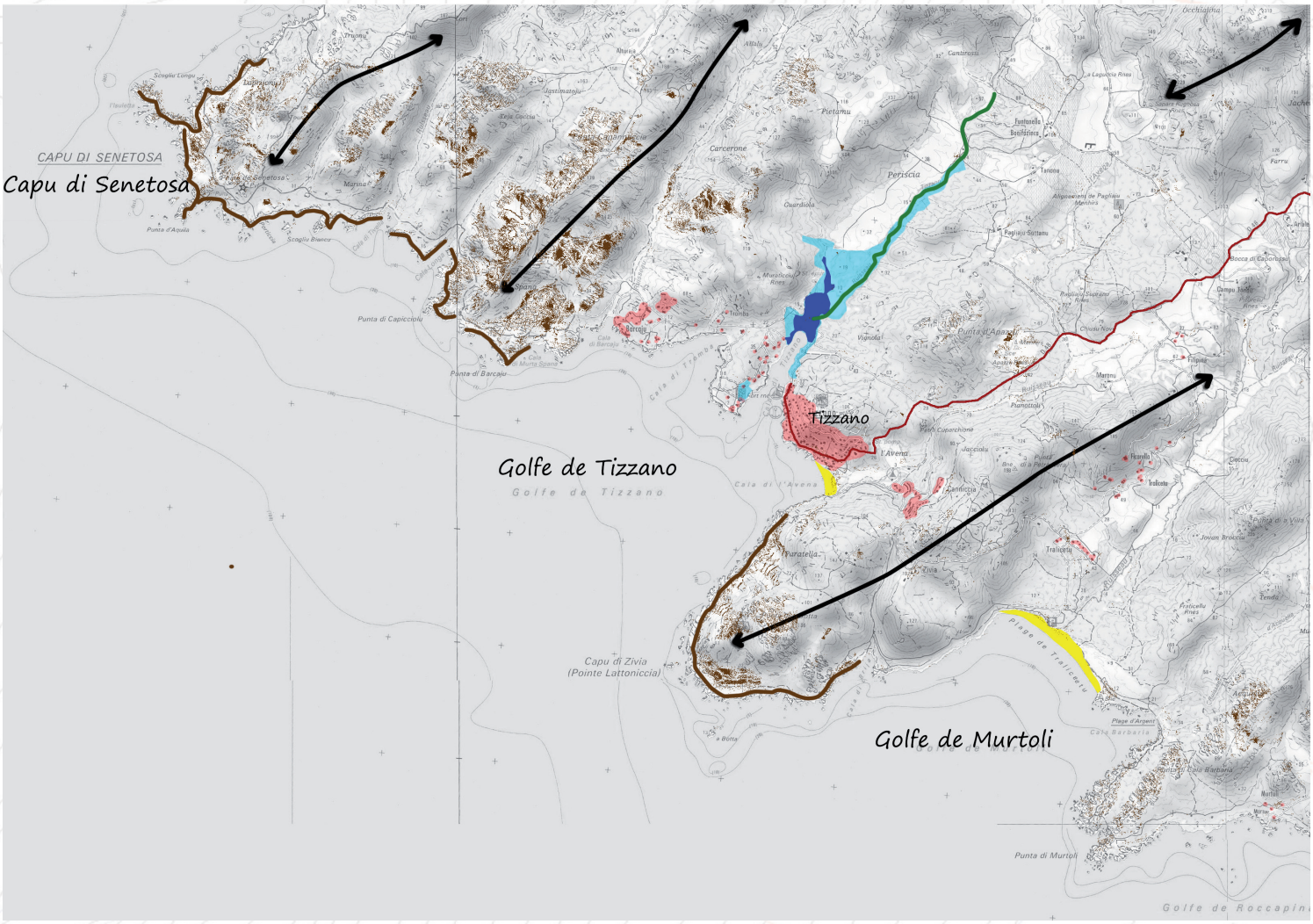

- Plages
- Espaces agricoles valorisant le paysage à protéger de l'enfrichement qui fermerait alors le paysage
- Tendance à l'étalement urbain
- Axes structurants le paysage
- ERC 2015
- Intervisibilité depuis un site remarquable
- Intervisibilité depuis une zone bâtie
- Arbres remarquables
- Falaises
- Ripisylve
- Zone humide
- RD
- Mare e Monti/GR

ESPÈCES ET HABITATS REMARQUABLES PRÉSENT SUR LE SITE

Espèces végétales remarquables	*Kickxia commutata, Heliotropium supinum, Salicornia patula, Tamarix africana*
Espèces animales remarquables	/
Habitats d'intérêt communautaire	1310 - Végétations pionnières à Salicornia et autres espèces annuelles des zones boueuses et sableuses 1410 - Prés-salés méditerranéens 3130 - Eaux stagnantes, oligotrophes à mésotrophes avec végétation des Littorelletea uniflorae et/ou des Isoeto-Nanojuncetea 6420 - Prairies humides méditerranéennes à grandes herbes du Molinio-Holoschoenion 92D0 - Galeries et fourrés riverains méridionaux (Nerio-Tamaricetea et Securinegion tinctoriae)

BIBLIOGRAPHIE

Paysage
DREAL Corse, GARNIER F. (2013) - Atlas des paysages de Corse

DREAL Corse, OEC, STEFANAGGI M.H. (2010) - Bilan - Evaluation - Prospective de la politique des sites protégés au titre de l'article L 341-1 du code de l'environnement en Corse, 266p.

DDTM 2A (2004) - Atlas du Littoral de Corse-du-Sud - 189p.

Ecologie
CBNC (2014), Base de données géoréférencées d'inventaires floristiques de Corse

CBNC (2014), Cartographie des habitats d'intérêt communautaire

DREAL Corse (2014), Base de données OGREVA

DREAL Corse (2014), Cartographie des habitats d'intérêt communautaire

Groupe Chiroptères de Corse (2014), Base de données géoréfencées des gîtes, des corridors migratoires et des sites de reproduction et d'hivernage

Géologie
MARRE J., CONCHON O., GAUTHIER A. (1986). — Carte géol. France (1/50000), feuille Roccapina (1126). Orléans : BRGM. Notice explicative par J. Marre, P. Rossi, O. Conchon, A. Gauthier (1994), 47 p.

MARRE J., ROSSI P., CONCHON O., GAUTHIER A. (1994) — Notice explicative, Carte géol. France (1/50000), feuille Roccapina (1126). Orléans : BRGM, 47 p. Carte géologique par J. Marre, O. Conchon, A. Gauthier (1986).

Cala di l'Avena (Golfe de Tizzà)

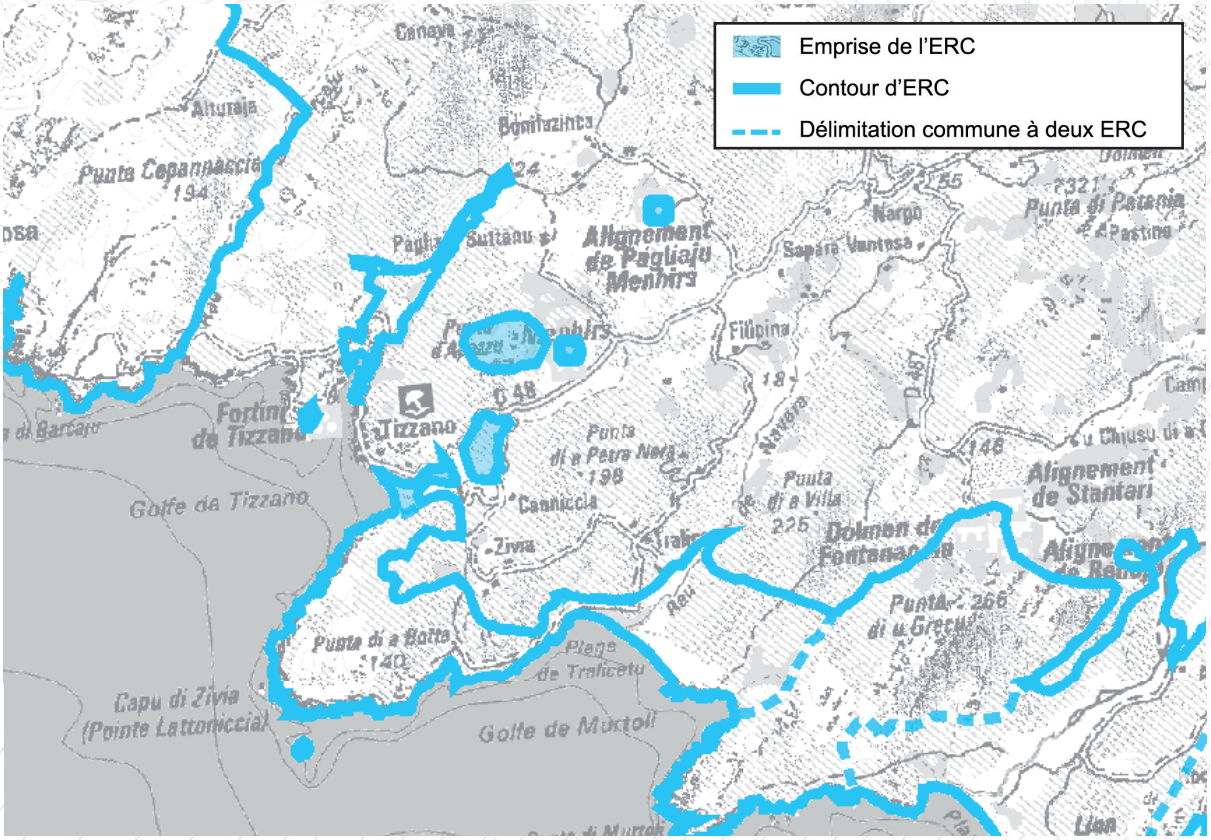



Paysage

La plage, concernée par le site, figure un élément structurant du golfe de Tizzà. Respiration paysagère, elle contribue à animer la séquence paysagère littorale de Tizzà, sous la forme d'un élément de transition entre les versants boisés et le bâti. Positionnée en retrait la Punta d'Apazzu, elle assure un rôle d'arrière-plan qui maintient le caractère sauvage du site au contact de la marina

Motifs du classement

Ecologie

Composé d'habitats dunaires et de milieux humides, le site abrite une flore remarquable et figure un intérêt pour les reptiles

Intérêt culturel

Présence de sites archéologiques exceptionnels

Intérêt géologique

Alluvions.

ESPACES RECENSES AU R. 146-1 DU CU

a) Dunes, landes côtières, plages et lidos, estrans, falaises et abords de celles-ci	X
b) Forêts et zones boisées proches du rivage de la mer et des plans d'eau intérieurs d'une superficie supérieure à 1 000 ha	X
c) Îlots inhabités	
d) Parties naturelles des estuaires, rias ou abers et des caps	
e) Marais, vasières, tourbières, plans d'eau, zones humides et milieux temporairement immergés	X
f) Les milieux abritant des concentrations naturelles d'espèces animales ou végétales [...], les zones de repos, de nidification et de gagnage de l'avifaune désignée par la directive européenne n° 79-409 [...]	
g) Les parties naturelles des sites inscrits ou classés [...] la loi du 2 mai 1930 [...], ainsi que les réserves naturelles instituées en application de la loi n° 76-629 du 10 juillet 1976	
h) Les formations géologiques telles que les gisements de minéraux ou de fossiles, les stratotypes, les grottes ou les accidents géologiques remarquables	

SYNTHESE DES RAISONS DU CLASSEMENT AU TITRE DU L. 146-6 DU CU

Critères	Désignation	Importance
Présence de Périmètres à Statuts	**Monument Historique Classé «Alignements de Menhirs de Paddaghju» ;** **En limite du SIC FR9402016 «Punta di Senetosa et prolongements» ;** ZNIEFF 1 (9400) »Dune et zone humide du fond de l'Avena».	++
Importance paysagère	Petite plaine alluviale préservée, le site est source d'un fort contraste avec les versants en partie urbanisés qui l'encadrent. En arrière-plan la Punta d'Apazzu assure un référentiel d'échelle qui tend à limiter la prégnance du motif urbain attaché à la marine de Tizzà.	++
Importance écologique	L'intérêt écologique du site réside dans la présence d'une mosaïque de milieux naturels (habitats dunaires, littoraux, milieu humide). Le site abritant également une flore remarquable (*Achillea maritima*) et figure un intérêt pour les reptiles (Lézard de Bedriaga).	++
Importance culturelle patrimoniale	Positionné en retrait de la côte, le site prend en compte l'alignement de Paddaghju. Ses 270 menhirs forment le plus important site de Méditerranée. L'alignement d'Apazzu est composé de deux statues menhirs tandis que le relief qui le domine possède un dolmen et une fortification de l'âge du Bronze. Entre les deux, s'étend un site antique. Plusieurs autres sites archéologiques ont été recensés.	EXC
Eléménts géologiques caractéristiques ou remarquables	L'intérêt géologique est faible.	+

CRITERES DE DELIMITATION DU TRACE DE L'ERC

Patrimoine	++++
Périmètres à statuts	+++
Patrimoine culturel	++++

Cala di l'Avena (Golfe de Tizzà)

MOTIVATIONS DU CLASSEMENT

Approche paysagère :

Le site à l'étude se décompose en 3 ensembles :
- L'embouchure du ruisseau de l'Avena, constituée d'une plage, de son arrière-plage abritant un petit marais et d'un plateau dunaire (1 à 2 m au maximum). La zone se poursuit le long du ruisseau jusqu'à un petit promontoire rocheux (Petra Cuparchjonu). Figurant la porte d'entrée de Tizzà, cet espace sert de cadre aux premiers axes de vue sur la mer, pour une arrivée sur Tizzà par la route. C'est également un élément de diversification du paysage le long du rivage qui est ici essentiellement partagé entre maquis et espace bâti.

- Le rocher de la Punta d'Apazu qui culmine à 167 m et surplombe la colline de Tizzà. Ses affleurements rocheux et sa couverture végétale intégralement préservée concourent à dresser un référentiel d'échelle et de forme. Celui-ci permet, en arrière-plan de la Marina, d'atténuer la prégnance de la forme bâtie de Tizzà, au profit de l'expression de la trame de macro-relief du grand paysage qui s'étire vers le plateau agricole de Cauria. Cet effet contribue, grandement, à maintenir une image sauvage autour de la séquence paysagère du Golfe de Tizzà ;

- les sites accueillant les menhirs de Pagliaju et d'Apazzu, localisés à plus de 2 kms de la plage dans les terres.

Approche écologique :

La variété des milieux en présence, entre dunes littorales et milieux humides, présente un intérêt écologique important. La Cala di l'Avena est un système dunaire d'un intérêt biologique remarquable (forêt basse de genévriers de Phénicie) qui abrite une espèce végétale déterminante : *l'Achillea maritima*. Le Lézard de Bedraiaga est aussi référencé (endémique) qui affectionne les rochers à proximité d'une zone humide, ce qui est plutôt rare sur le littoral.

Approche du patrimoine culturel :

Ce territoire est exceptionnel au plan archéologique. De nombreux sites ont été recensés. Il possède également deux importants alignements de menhirs et statues menhirs, Apazzu et Paddaghju. Ce dernier serait le plus grand de Méditerranée. Sur le relief de la Punta d'Apazzu se trouve une fortification de l'Age du Bronze et un dolmen. Le site est occupé dès le Néolithique.

Des menhirs satellites ont par ailleurs été remarqués entre ces deux sites, ainsi que des coffres mégalithiques. Dernier point, le port de Tizzà a été le siège d'une occupation antique dont des vestiges d'activités passées ont pu être relevés directement dans l'eau auprès des quais.

Approche géologique :

Le substratum du site est constitué d'alluvions du ruisseau l'Avena reposant au Nord sur un monzogranite porphyroïde et au Sud sur un granite leucocrate, roches magmatiques plutoniques de l'intrusion calco-alcaline U2 mise en place entre -305 et -280Ma. Au fond de la cala di l'Avena il y a des sables de plage actuelle et des dunes éoliennes littorales holocènes.

Activités et pressions anthropiques :
Fréquentation touristique (plage de l'Avena).
Zone ponctuelle de pâture.

Conclusion du classement

Le classement est prononcé pour partie au regard de l'intérêt paysager et écologique du site, mais avant tout au regard de la richesse du patrimoine culturel présent.

le site est classé en **ESPACE REMARQUABLE DU LITTORAL.**

LOCALISATION DES PÉRIMÈTRES À STATUTS

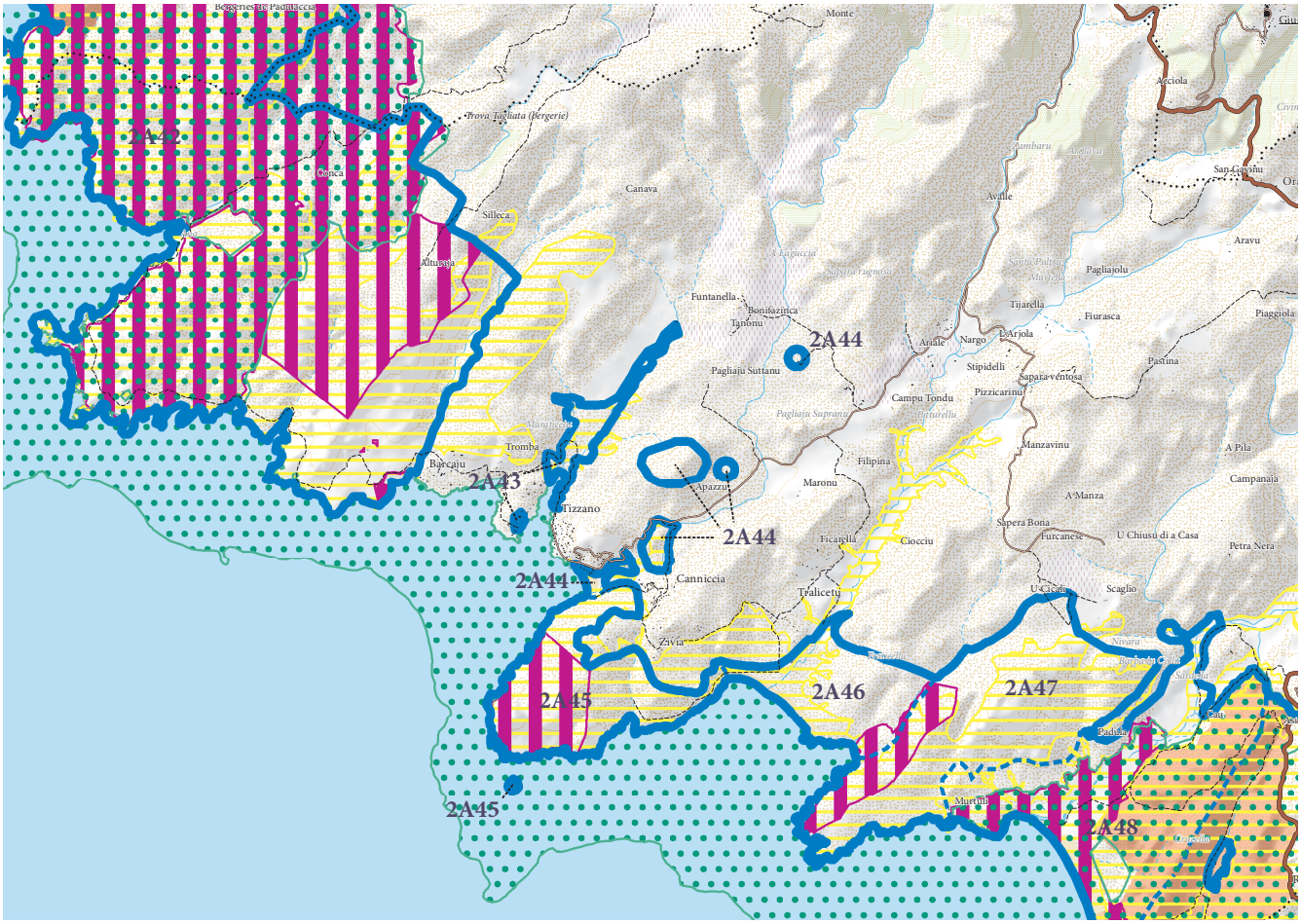

ERC et autres protections environnementales

- Espaces remarquables ou caractéristiques du littoral
- Limites entre les ERC
- Sites classés et sites inscrits
- Protections législatives, réglementaires et ou foncières
- Zone Natura 2000
- ZNIEFF de type I
- Limites de communes

Cala di l'Avena (Golfe de Tizzà)

APPROCHE CARTOGRAPHIQUE PAYSAGÈRE

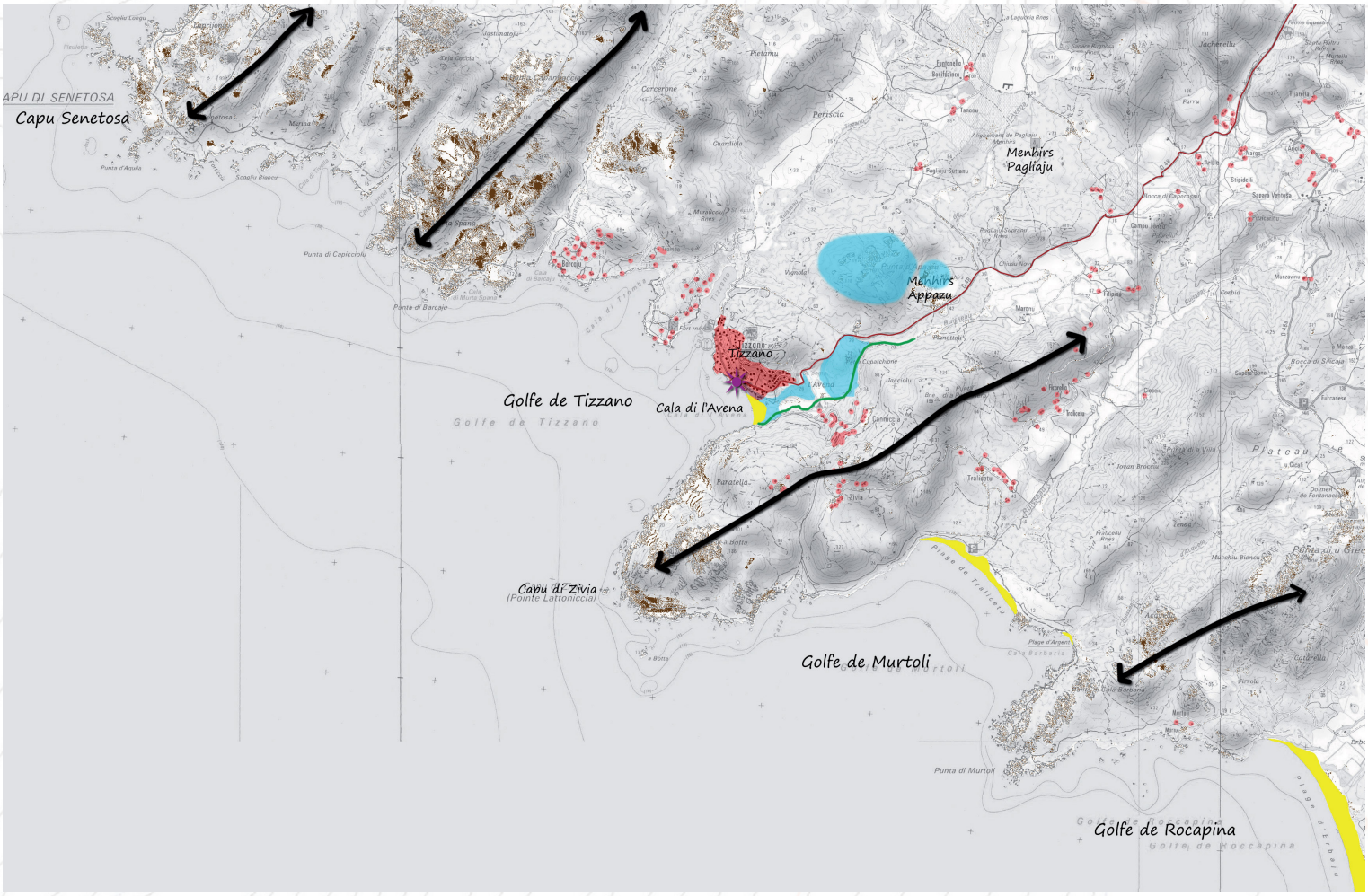

- Plages
- Espaces agricoles valorisant le paysage à protéger de l'enfrichement qui fermerait alors le paysage
- Tendance à l'étalement urbain
- Axes structurants le paysage
- ERC 2015
- Intervisibilité depuis un site remarquable
- Intervisibilité depuis une zone bâtie
- Arbres remarquables
- Falaises
- Ripisylve
- Zone humide
- RD
- Mare e Monti/GR

ESPÈCES ET HABITATS REMARQUABLES PRÉSENTS SUR LE SITE

Espèces végétales remarquables	*Achillea maritima*
Espèces animales remarquables	Lézard de Bedriaga
Habitats d'intéret communautaire	1210 Végétation annuelle des laisses de mer 2120 - Dunes mobiles du cordon littoral à Ammophila arenaria 2230 - Dunes avec pelouses des Malcolmietalia 2250 - Dunes littorales à Juniperus spp. 6420 - Prairies humides méditerranéennes à grandes herbes du Molinio-Holoschoenion 6430 - Mégaphorbiaies hygrophiles d'ourlets planitiaires et des étages montagnard à alpin 92D0 - Galeries et fourrés riverains méridionaux

BIBLIOGRAPHIE

Paysage
DREAL Corse, GARNIER F. (2013) - Atlas des paysages de Corse

DREAL Corse, OEC, STEFANAGGI M.H. (2010) - Bilan - Evaluation - Prospective de la politique des sites protégés au titre de l'article L 341-1 du code de l'environnement en Corse, 266p.

DDTM 2A (2004) - Atlas du Littoral de Corse-du-Sud - 189p.

Ecologie
CBNC (2014), Base de données géoréférencées d'inventaires floristiques de Corse

CBNC (2014), Cartographie des habitats d'intérêt communautaire

DREAL Corse (2014), Base de données OGREVA

DREAL Corse (2014), Cartographie des habitats d'intérêt communautaire

Groupe Chiroptères de Corse (2014), Base de données géoréfencées des gîtes, des corridors migratoires et des sites de reproduction et d'hivernage

Géologie
MARRE J., CONCHON O., GAUTHIER A. (1986). — Carte géol. France (1/50000), feuille Roccapina (1126). Orléans : BRGM. Notice explicative par J. Marre, P. Rossi, O. Conchon, A. Gauthier (1994), 47 p.

MARRE J., ROSSI P., CONCHON O., GAUTHIER A. (1994) — Notice explicative, Carte géol. France (1/50000), feuille Roccapina (1126). Orléans : BRGM, 47 p. Carte géologique par J. Marre, O. Conchon, A. Gauthier (1986).

Capu di Zivia (Pointe Lattuniccia)

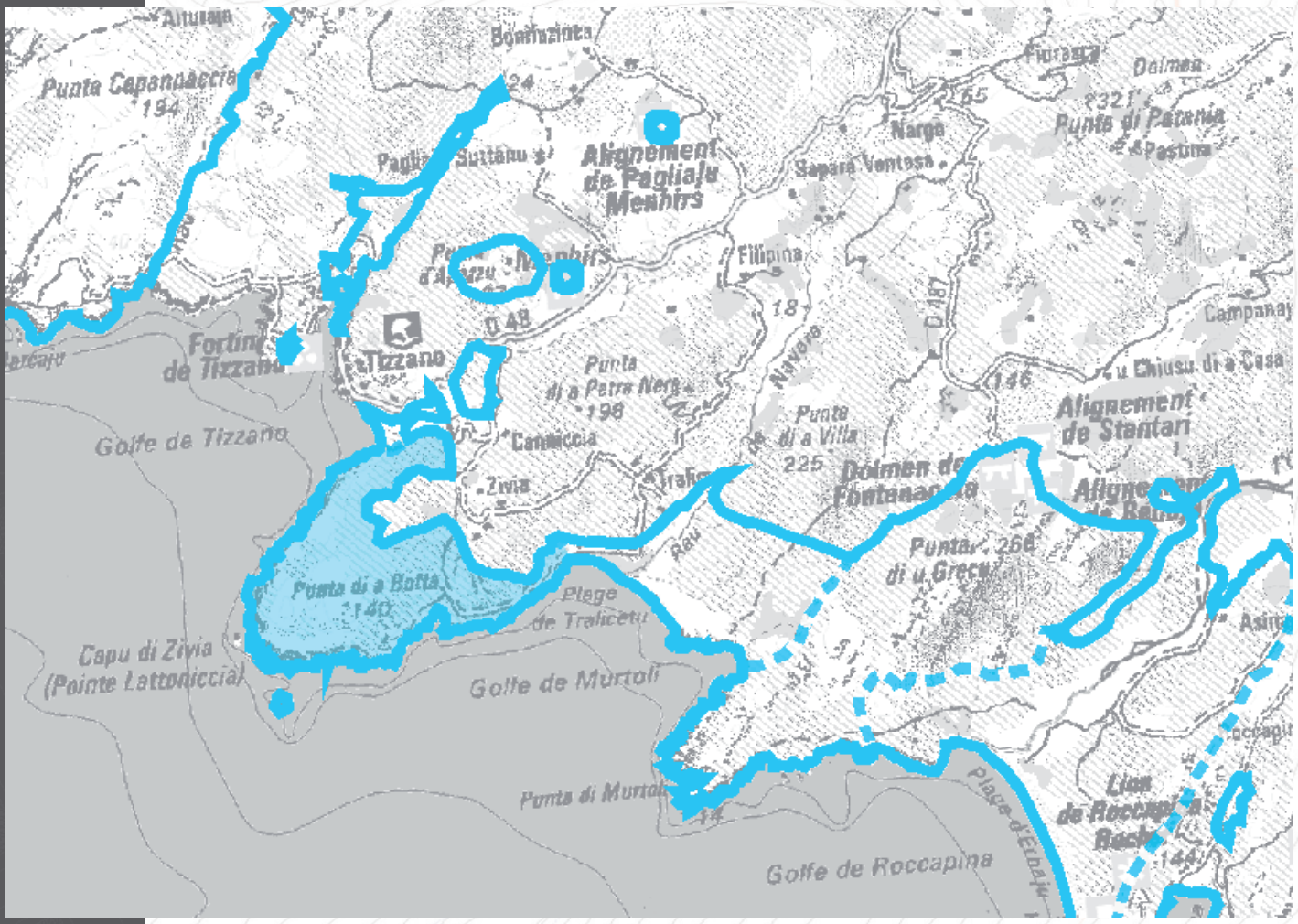



Paysage

Point d'appel paysager au Sud de Capu di Senetosa, le site ferme la séquence paysagère de Tizzà et ouvre une nouvelle séquence de plage, où il apporte un caractère sauvage

Ecologie

Présence d'habitats rocheux déterminants. Le site abrite une flore remarquable et présente un intérêt pour les reptiles

Intérêt culturel

Présence de sites archéologiques

Intérêt géologique

Formations quaternaires, diversité pétrographique
Intérêt géologique fort. Site particulièrement riche en formations éoliennes.

Motifs du classement

ESPACES RECENSES AU R. 146-1 DU CU

a) Dunes, landes côtières, plages et lidos, estrans, falaises et abords de celles-ci	X
b) Forêts et zones boisées proches du rivage de la mer et des plans d'eau intérieurs d'une superficie supérieure à 1 000 ha	X
c) Îlots inhabités	X
d) Parties naturelles des estuaires, rias ou abers et des caps	X
e) Marais, vasières, tourbières, plans d'eau, zones humides et milieux temporairement immergés	
f) Les milieux abritant des concentrations naturelles d'espèces animales ou végétales [...], les zones de repos, de nidification et de gagnage de l'avifaune désignée par la directive européenne n° 79-409 [...]	
g) Les parties naturelles des sites inscrits ou classés [...] la loi du 2 mai 1930 [...], ainsi que les réserves naturelles instituées en application de la loi n° 76-629 du 10 juillet 1976	
h) Les formations géologiques telles que les gisements de minéraux ou de fossiles, les stratotypes, les grottes ou les accidents géologiques remarquables	X

SYNTHESE DES RAISONS DU CLASSEMENT AU TITRE DU L. 146-6 DU CU

Critères	Désignation	Importance
Présence de Périmètres à Statuts	**En limite du SIC FR9402016 «Punta di Senetosa et prolongements» ;** ZNIEFF 1 (940030771)»Capu di Zivia - Punta di a Botta -Paratedda» ; Terrain du Conservatoire du Littoral. ; Zone de préemption des ENS ; Périmètre d'intervention du Conservatoire du Littoral.	++
Importance paysagère	Le site figure un élément structurant des golfes de Tizzà et de Murtoli. Il est le siège d'un jeu de contraste de couleurs saisissant (rochers, maquis, mer).	+++
Importance écologique	Vaste espace de nature sauvage préservé (250 ha) Habitats rocheux déterminants Flore (*Linaria flava, Prasium majus*) et reptiles (Lézard de Bedriaga) Zone de nature remarquable aux abords de la Marine de Tizzà	+++
Importance culturelle patrimoniale	Présence de plusieurs sites archéologiques. Terre de transhumance des bergers du Cuscionu.	+++
Eléments géologiques caractéristiques ou remarquables	L'intérêt géologique est fort.	++++

CRITERES DE DELIMITATION DU TRACE DE L'ERC

Lignes de crêtes secondaires et limite de rupture de pente	+++
Entité paysagère	+++
Milieux naturels	+++
Périmètres à statuts	++

Capu di Zivia (Pointe Lattuniccia)

MOTIVATIONS DU CLASSEMENT

Approche paysagère :

Capu di Zivia est un cap granitique massif culminant à 139 m d'altitude. La côte rocheuse - très découpée - est entourée d'une multitude d'écueils et de récifs de taille variable, ce qui offre des ambiances intimistes. Les blocs rocheux qui constituent le cap sont parsemés d'une végétation caractéristique du maquis littoral Corse, ce qui confère au site une signature visuelle notable.

Avançant en mer sur 2,5 kms pour 1,5 à 2 kms de large, le cap exerce une prégnance visuelle sur l'ensemble du grand paysage de l'extrémité Sud de l'île de Capu di Senetosa à Capu di Roccapina. Il est également perceptible depuis la RD196 (de Peru Longu jusqu'au bélvédère de Roccapina), et demeure un point de repère majeur du paysage du golfe de Tizzà et du golfe de Murtoli.

Approche écologique :

Sur le plan écologique, le Capu di Zivia constitue un espace remarquablement conservé et caractéristique de la côte méditerranéenne. On note la présence de 3 habitats d'intérêt communautaire (Groupement de falaises méditerranéennes, Mattoral arborescent, Végétation des falaises continentales) abritant une flore remarquable : *Euphorbia dendroïdes, Linaria flava, Prasium majus.*

Vaste zone naturelle préservée de 250 ha, le site avoisine une zone fortement anthropisée (marine de Tizzà). Dans ce contexte, il constitue une zone de nature remarquable pour la faune (oiseaux et reptiles). On note ainsi la présence d'une petite population côtière de Lézards de Bedriaga, pourtant rares sur le littoral.

Approche du patrimoine culturel :
Plusieurs sites archéologiques ont été inventoriés, notamment plusieurs abris sous roche préhistorique. Une présence mésolithique a été identifiée. Zivia était une terre de transhumance hivernale des bergers du Cuscionu.

Approche géologique :
Le substratum du site est constitué de roches magmatiques plutoniques hercyniennes de l'intrusion calco-alcaline U2 mise en place entre -305 et -280 Ma. : un granite leucocrate sur tout le littoral de la Cala di l'Avena à Capu di Zivia, puis un monzogranite porphyroïde jusqu'à Cala di Brighja. Ce dernier constitue la Punta di a Botta. Enfin un massif de diorite–gabbro au Sud-Ouest de Zivia. En comparaison avec le reste du littoral occidental le site est particulièrement riche en formations éoliennes organisées ou non en dunes. Le gisement de Cala di Brighja couvre une plate-forme littorale et a été identifié comme un dépôt de tempête.

Activités et pressions anthropiques :
Fréquentation touristique (proximité plage de l'Avena, sentier).

La présence d'un sentier littoral en fait un lieu prisé des promeneurs, particulièrement en saison touristique, ce qui exerce ainsi une pression anthropique sur le milieu (piétinement des végétaux, dérangement des espèces...).

Conclusion du classement

Outre l'intérêt culturel, écologique et géologique, le classement est prononcé au regard de l'intérêt paysager et surtout de l'effet signal que le site assure dans le grand paysage (élément de repère de la côte, visible tout autant de l'intérieur des terres que le long du rivage)

le site est classé en **ESPACE REMARQUABLE DU LITTORAL.**

LOCALISATION DES PÉRIMÈTRES À STATUTS

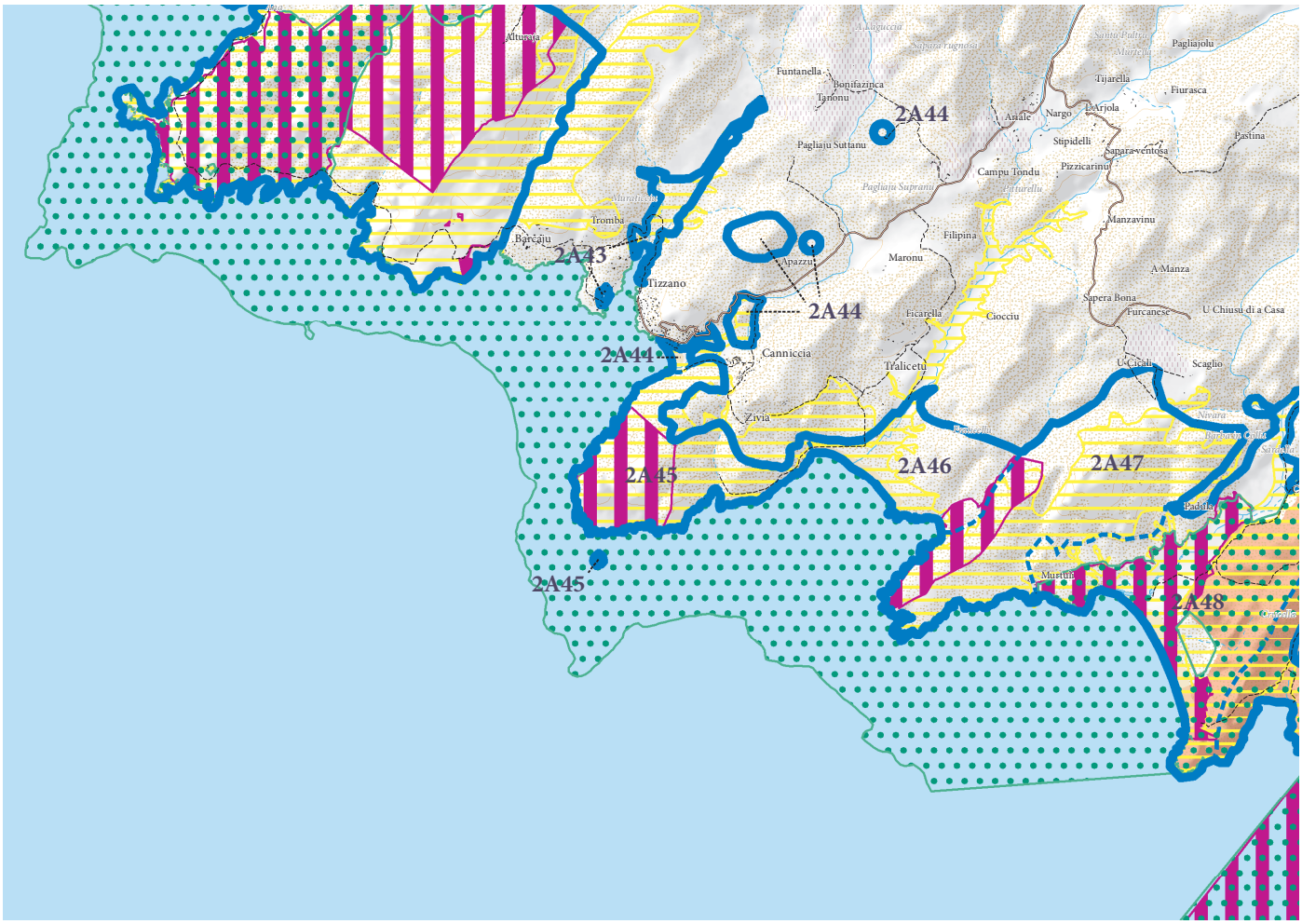

ERC et autres protections environnementales

- Espaces remarquables ou caractéristiques du littoral
- Limites entre les ERC
- Sites classés et sites inscrits
- Protections législatives, réglementaires et ou foncières
- Zone Natura 2000
- ZNIEFF de type I
- Limites de communes

Capu di Zivia (Pointe Lattuniccia)

APPROCHE CARTOGRAPHIQUE PAYSAGÈRE

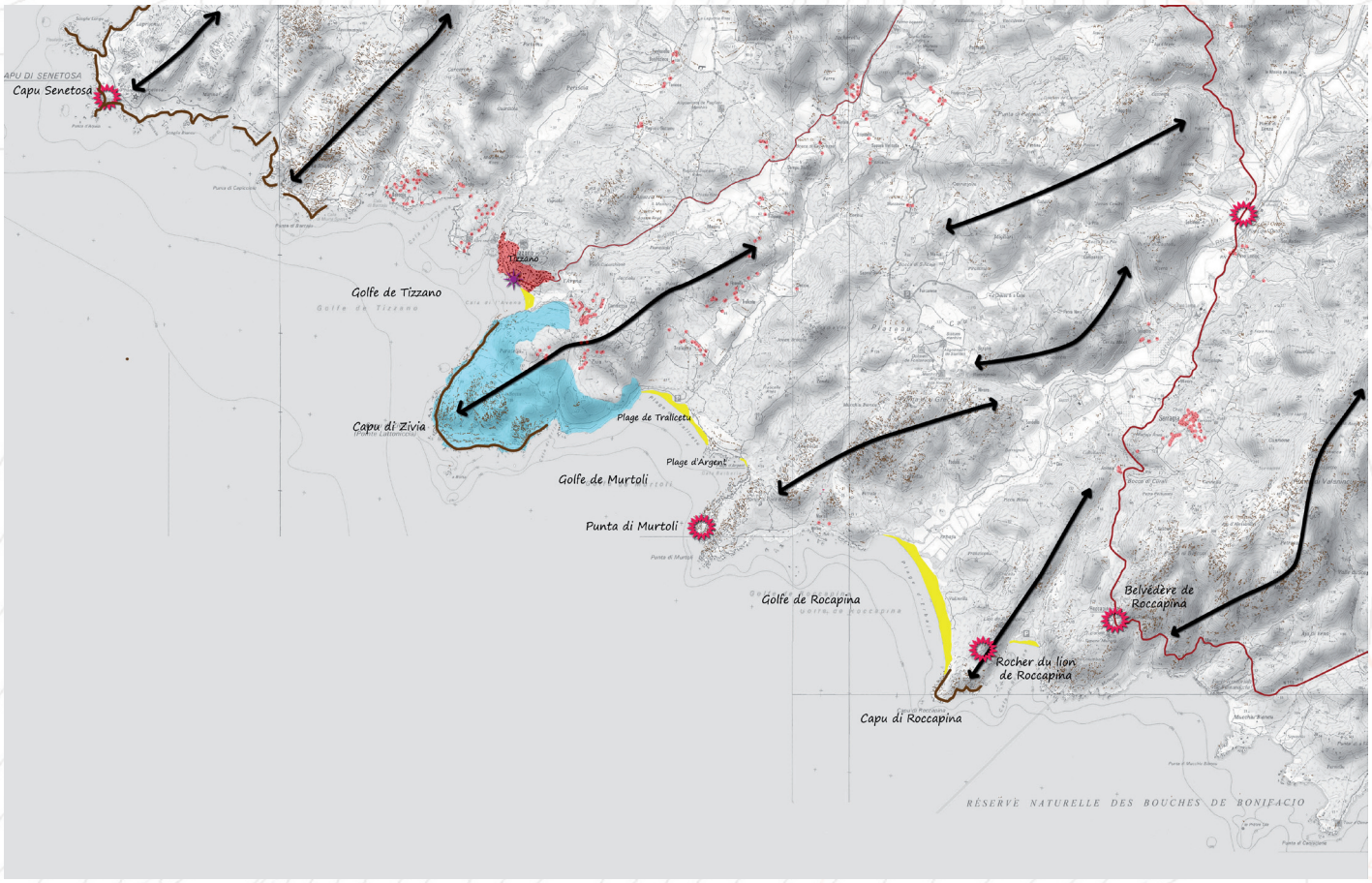

- Plages
- Espaces agricoles valorisant le paysage à protéger de l'enfrichement qui fermerait alors le paysage
- Tendance à l'étalement urbain
- Axes structurants le paysage
- ERC 2015
- Intervisibilité depuis un site remarquable
- Intervisibilité depuis une zone bâtie
- Arbres remarquables
- Falaises
- Ripisylve
- Zone humide
- RD
- Mare e Monti/GR

ESPÈCES ET HABITATS REMARQUABLES PRÉSENTS SUR LE SITE

Espèces végétales remarquables	*Euphorbia dendroïdes, Linaria flava, Prasium majus.*
Espèces animales remarquables	Lézard de Bedriaga.
Habtats d'intérêt communautaire	1240 Falaises avec végétation des côtes méditerranéennes avec *Limonium* spp. endémiques 5210 Matorrals arborescents à *Juniperus* spp. 8220 Pentes rocheuses siliceuses avec végétation chasmophytique

BIBLIOGRAPHIE

Paysage
DREAL Corse, GARNIER F. (2013) - Atlas des paysages de Corse

DREAL Corse, OEC, STEFANAGGI M.H. (2010) - Bilan - Evaluation - Prospective de la politique des sites protégés au titre de l'article L 341-1 du code de l'environnement en Corse, 266p.

DDTM 2A (2004) - Atlas du Littoral de Corse-du-Sud - 189p.

Ecologie
CBNC (2014), Base de données géoréférencées d'inventaires floristiques de Corse

CBNC (2014), Cartographie des habitats d'intérêt communautaire

DREAL Corse (2014), Base de données OGREVA

DREAL Corse (2014), Cartographie des habitats d'intérêt communautaire

Groupe Chiroptères de Corse (2014), Base de données géoréfencées des gîtes, des corridors migratoires et des sites de reproduction et d'hivernage

Géologie
MARRE J., CONCHON O., GAUTHIER A. (1986). — Carte géol. France (1/50000), feuille Roccapina (1126). Orléans : BRGM. Notice explicative par J. Marre, P. Rossi, O. Conchon, A. Gauthier (1994), 47 p.

MARRE J., ROSSI P., CONCHON O., GAUTHIER A. (1994) — Notice explicative, Carte géol. France (1/50000), feuille Roccapina (1126). Orléans : BRGM, 47 p. Carte géologique par J. Marre, O. Conchon, A. Gauthier (1986).

Plage de Traddicetu, Plage d'Argent, Golfe de Murtoli, Cala Barbaria

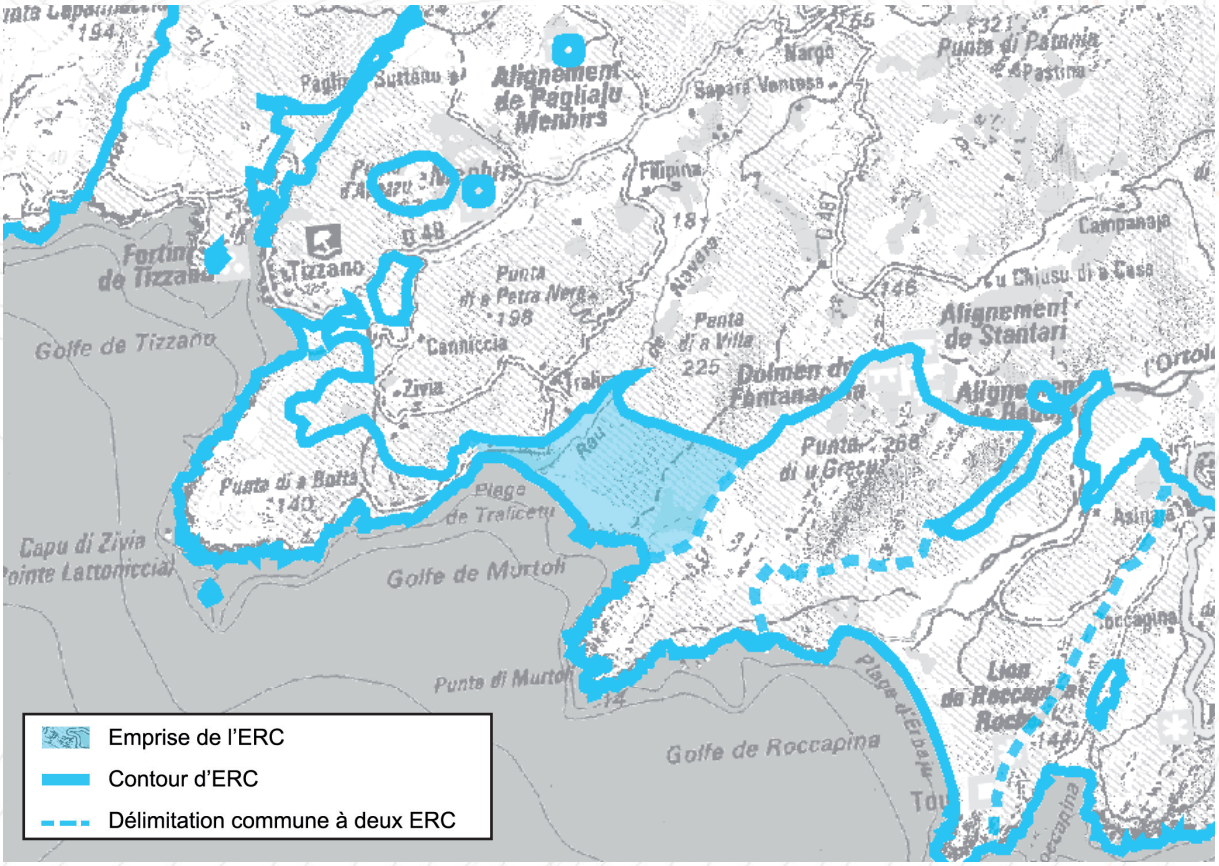



Motifs du classement

Paysage

Le linéaire de plage pris en compte par le site figure l'élément structurant central du golfe de Murtoli. L'ambiance naturelle est remarquable, et malgré quelques constructions à la marge, le site est dans l'ensemble préservé. Au Sud, la plage d'Argent délivre des ambiances remarquables

Ecologie

Le site abrite des habitats dunaires et humides d'intérêt communautaire. Il accueille également une flore remarquable et présente un intérêt pour les oiseaux

Intérêt culturel

Présence de sites archéologiques

Intérêt géologique

Formations quaternaires, diversité pétrographique, failles, grès marins fossiles

ESPACES RECENSES AU R. 146-1 DU CU

a) Dunes, landes côtières, plages et lidos, estrans, falaises et abords de celles-ci	X
b) Forêts et zones boisées proches du rivage de la mer et des plans d'eau intérieurs d'une superficie supérieure à 1 000 ha	X
c) Îlots inhabités	
d) Parties naturelles des estuaires, rias ou abers et des caps	
e) Marais, vasières, tourbières, plans d'eau, zones humides et milieux temporairement immergés	X
f) Les milieux abritant des concentrations naturelles d'espèces animales ou végétales [...], les zones de repos, de nidification et de gagnage de l'avifaune désignée par la directive européenne n° 79-409 [...]	X
g) Les parties naturelles des sites inscrits ou classés [...] la loi du 2 mai 1930 [...], ainsi que les réserves naturelles instituées en application de la loi n° 76-629 du 10 juillet 1976	
h) Les formations géologiques telles que les gisements de minéraux ou de fossiles, les stratotypes, les grottes ou les accidents géologiques remarquables	X

SYNTHESE DES RAISONS DU CLASSEMENT AU TITRE DU L. 146-6 DU CU

Critères	Désignation	Importance
Présence de Périmètres à Statuts	**En limite du SIC FR9402016 «Pointe de Senetosa et prolongements»** ZNIEFF 1 (940030977) «Dune de Traddicetu - plage d'Argent - Vallée de Navara» Terrain tapissant le fond de la plage acquis par le Conservatoire du Littoral. Périmètre d'intervention du Conservatoire du Littoral.	++
Importance paysagère	Le paysage dunaire pris en compte par le site contraste avec les caps rocheux Formation remarquable de Cistes à fleurs jaunes de la dune Le site figure l'élément paysager central du Golfe de Murtoli	+++
Importance écologique	L'intérêt écologique du site réside dans la mosaïque de milieux naturels qu'il comporte (habitats dunaires, milieu humide). Il abrite également une flore remarquable (*Silene succulenta Juniperus oxycedrus*) et figure un intérêt pour les oiseaux (site de reproduction du Petit Gravelot, espèce relevant de la directive «Oiseaux»).	+++
Importance culturelle patrimoniale	Le site comporte plusieurs sites archéologiques dont plusieurs relevant du Mésolithique.	+++
Eléments géologiques caractéristiques ou remarquables	L'intérêt géologique est fort.	++++

CRITERES DE DELIMITATION DU TRACE DE L'ERC

Entité paysagère	+++
Eloignement à la mer	+++
Limite avec les espaces agricoles	+++

Plage de Traddicetu, Plage d'Argent, Golfe de Murtoli, Cala Barbaria

MOTIVATIONS DU CLASSEMENT

Approche paysagère :

Le site recoupe la zone de plage et d'arrière-plage du Golfe de Murtoli. Il peut se diviser en 3 ensembles :

- La plage très large et très longue (1 000 m) de Traddicetu et son arrière-plage accueillant le ruisseau de Navara qui assurent une respiration paysagère ;

- Une petite côte granitique séparant la plage de Traddicetu de la plage d'Argent, recouverte d'une dune perchée, vaste et très haute (plus de 20 m d'altitude). Sans être spectaculaire, cette zone contribue à dynamiser la perception du paysage depuis le golfe ;

- La plage d'Argent longue de 250m et peu large, est très prisée pour ses qualités esthétiques. Située au fond de la Cala di Barbaria, elle se découvre comme un petit cocon de nature en arrière duquel coule le ruisseau d'Acquedda ;

La dune supporte une formation remarquable de Cistes à fleurs jaunes (*cistus halimifolium*) renforçant le jeu de couleurs du paysage littoral. Ce paysage dunaire contraste avec le paysage de côte déchiquetée très prégnant sur le littoral du grand Sud. Refermées par deux caps rocheux, les perceptions du site sont limitées au golfe de Murtoli.

Approche écologique :

L'intérêt écologique du site réside dans la présence d'une mosaïque d'habitats (habitats dunaires et humides) favorable à plusieurs espèces remarquables. On note ainsi la présence de plusieurs espèces déterminantes telles que : *Silene succulenta, Juniperus oxycedrus,* ainsi que *Matthiola tricuspidata, Tamarix africana* et *Pseudorlaya pumila* qui sont protégées par arrêté ministériel tandis que le milieu est également connu comme site de reproduction du Petit Gravelot (espèce relevant de la directive Oiseaux) qui affectionne particulièrement les cours d'eau à régime irrégulier présents en arrière des plages.

Approche du patrimoine culturel :

Plusieurs sites archéologiques ont été inventoriés, dont plusieurs sites mésolithiques (période la plus ancienne en Corse) en bordure de la plage de Tradicetu. Il s'agit de terres de transhumances hivernales des bergers du Cuscionu, cultivées en céréales jusqu'à la première moitié du XXe siècle.

Approche géologique :

Le substratum du site est constitué d'alluvions du ruisseau de Navara reposant à l'Est sur un monzogranite porphyroïde et à l'Ouest sur un granite leucocrate, roches magmatiques plutoniques de l'intrusion calco-alcaline U2 mise en place entre -305 et -280Ma. On y remarque de nombreux septa-dioritiques. Deux zones mylonitisées affectent ces granitoïdes. L'une est empruntée par le ruisseau de Fiurasca-ruisseau de Navara et l'autre passe par les ruines de Traddicetu. Au fond des plages de Traddicetu et de Barbaria il y a des formations quaternaires variées : sables des plages actuelles, sables et grès marins fossiles, sables éoliens, limons de fond de vallée et colluvions granitiques.

Activités et pressions anthropiques :

Fréquentation touristique (plages, sentier littoral).
Plaisance dans le golfe de Murtoli.

Le site qui abrite deux plages connaît une forte pression anthropique (particulièrement en saison estivale) susceptible de porter atteinte aux espèces (piétinement des végétaux, dérangement des espèces ...). Des aménagements ont été réalisés par le Conservatoire du Littoral pour limiter les incidences sur les milieux naturels.

Conclusion du classement

Le classemenConclusion du classement est prononcé au regard de l'intérêt paysager (linéaire de plage), patrimonial (plusieurs sites mésolithiques) et géologique formations quaternaires variées).

le site est classé en **ESPACE REMARQUABLE DU LITTORAL.**

LOCALISATION DES PÉRIMÈTRES À STATUTS

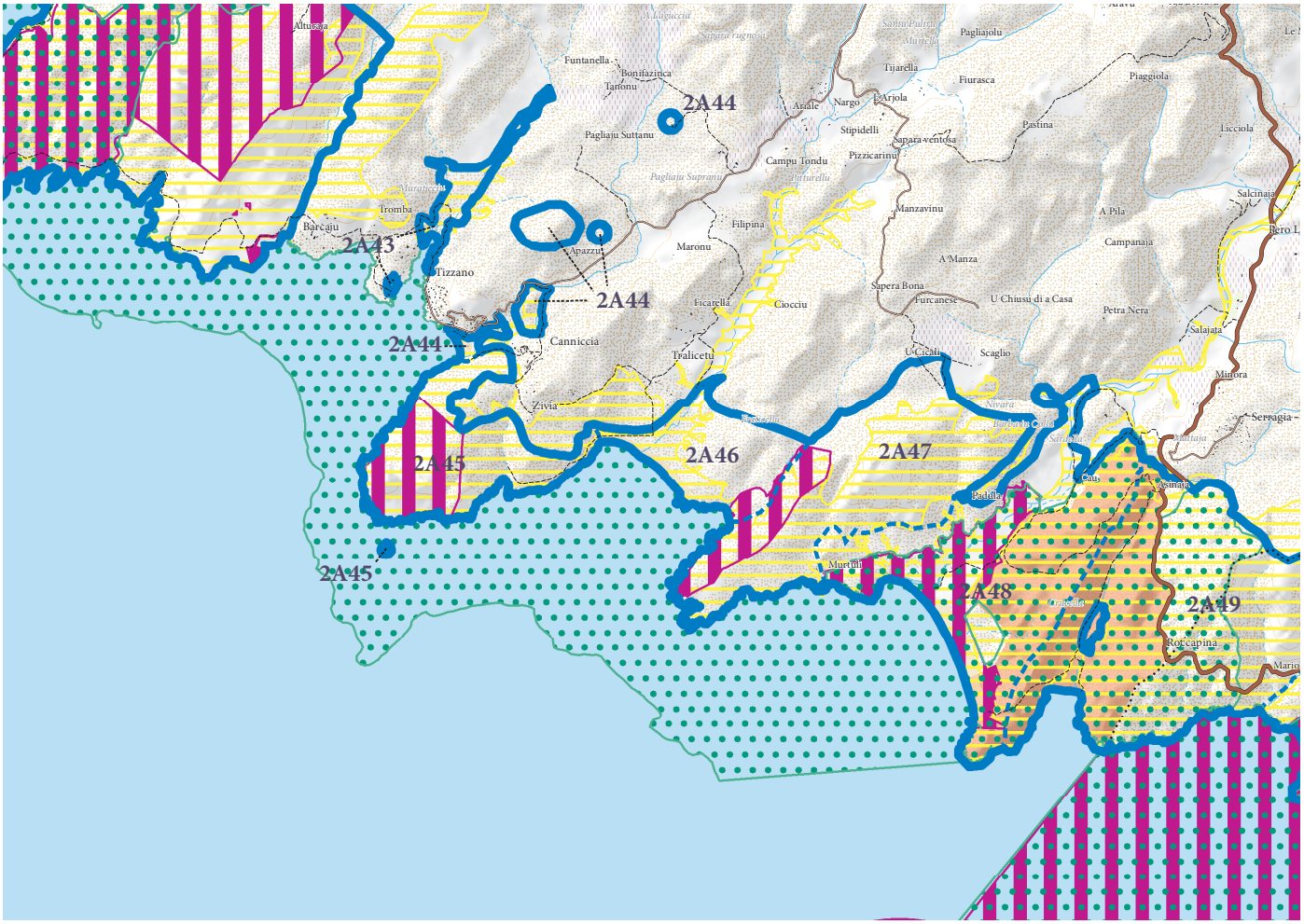

ERC et autres protections environnementales

- Espaces remarquables ou caractéristiques du littoral
- Limites entre les ERC
- Sites classés et sites inscrits
- Protections législatives, réglementaires et ou foncières
- Zone Natura 2000
- ZNIEFF de type I
- Limites de communes

Plage de Traddicetu, Plage d'Argent, Golfe de Murtoli, Cala Barbaria

APPROCHE CARTOGRAPHIQUE PAYSAGÈRE

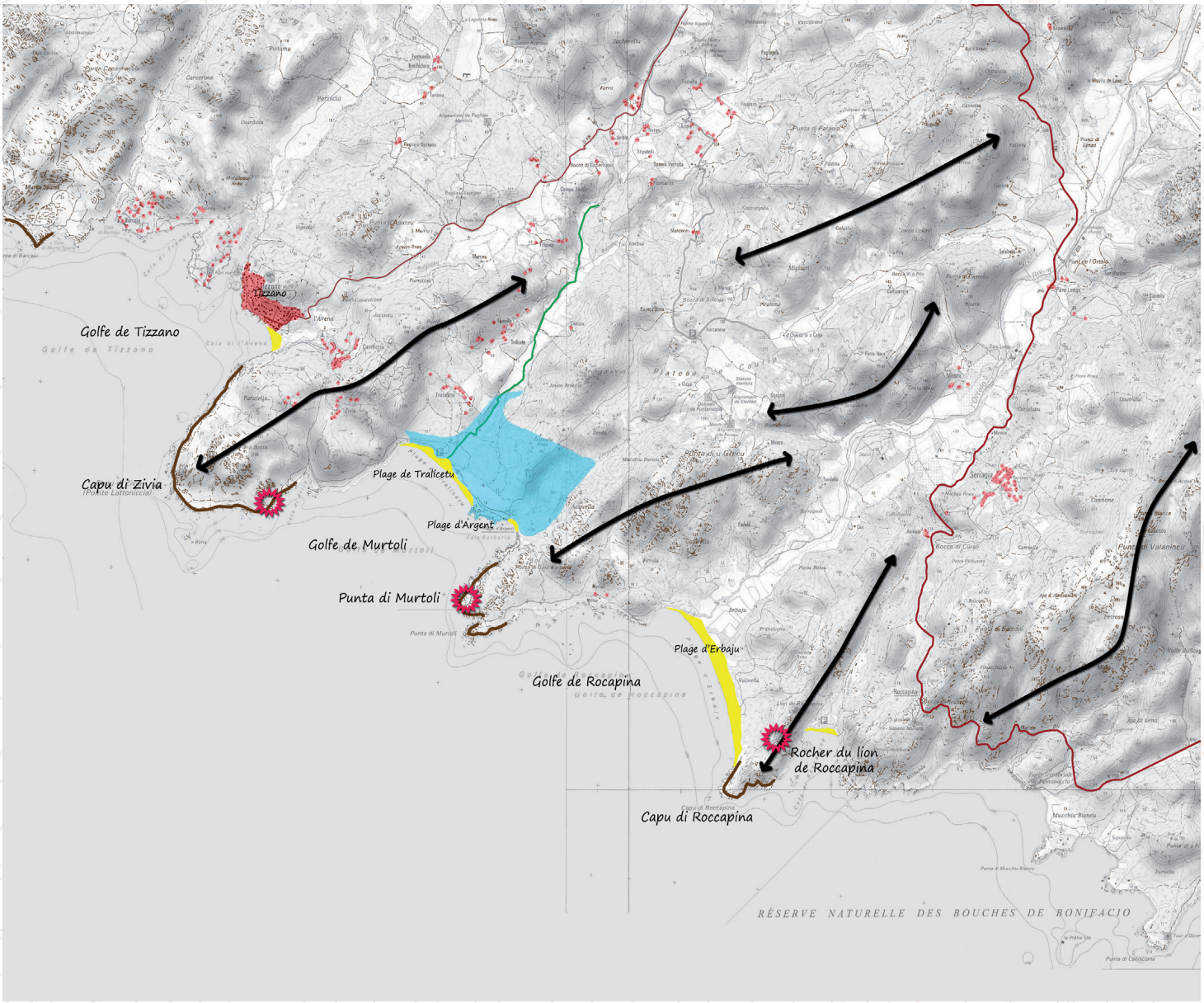

- Plages
- Espaces agricoles valorisant le paysage à protéger de l'enfrichement qui fermerait alors le paysage
- Tendance à l'étalement urbain
- Axes structurants le paysage
- ERC 2015
- Intervisibilité depuis un site remarquable
- Intervisibilité depuis une zone bâtie
- Arbres remarquables
- Falaises
- Ripisylve
- Zone humide
- RD
- Mare e Monti/GR

ESPÈCES ET HABITATS REMARQUABLES PRÉSENTS SUR LE SITE

Espèces végétales remarquables	*Cistus halimifolium, Filago tyrrhenica, Isoetes histrix, Juniperus oxycedrus, Matthiola tricuspidata, Pseudorlaya pumila, Silene succulenta, Silene corsica, Spergula macrorrhiza, Tamarix africana*
Espèces animales remarquables	Oiseaux : Petit Gravelot Amphibiens : Crapaud vert
Habitats d'intérêt communautaire	1210 - Végétation annuelle des laissés de mer 2110 Dunes mobiles embryonnaires 2120 Dunes mobiles du cordon littoral à Ammophila 2210 - Dunes fixées du littoral du Crucianellion maritimae 2230 - Dunes avec pelouses des Malcolmietalia 2250 - Dunes littorales à Juniperus spp. 2260 - Dunes à végétation sclérophylle des Cisto-Lavanduletalia 3130 - Eaux stagnantes, oligotrophes à mésotrophes avec végétation des Littorelletea uniflorae et/ou des Isoeto-Nanojuncetea 6420 - Prairies humides méditerranéennes à grandes herbes du Molinio-Holoschoenion 92D0 - Galeries et fourrés riverains méridionaux

BIBLIOGRAPHIE

Paysage

DREAL Corse, GARNIER F. (2013) - Atlas des paysages de Corse

DREAL Corse, OEC, STEFANAGGI M.H. (2010) - Bilan - Evaluation - Prospective de la politique des sites protégés au titre de l'article L 341-1 du code de l'environnement en Corse, 266p.

DDTM 2A (2004) - Atlas du Littoral de Corse-du-Sud - 189p.

Ecologie

CBNC (2014), Base de données géoréférencées d'inventaires floristiques de Corse

CBNC (2014), Cartographie des habitats d'intérêt communautaire

DREAL Corse (2014), Base de données OGREVA

DREAL Corse (2014), Cartographie des habitats d'intérêt communautaire

Groupe Chiroptères de Corse (2014), Base de données géoréfencées des gîtes, des corridors migratoires et des sites de reproduction et d'hivernage

PARADIS G., PIAZZA C., (1993), Etude phytosociologique et cartographique de la végétation des dunes de Tizzano, de Traliceto et de la Plage d'Argent (sud-ouest de la Corse), *Bull. Soc. Bot. Centre-Ouest,* N.S., t. 24 : 219-266

Géologie

MARRE J., CONCHON O., GAUTHIER A. (1986). — Carte géol. France (1/50000), feuille Roccapina (1126). Orléans : BRGM. Notice expli-cative par J. Marre, P. Rossi, O. Conchon, A. Gauthier (1994), 47 p.

MARRE J., ROSSI P., CONCHON O., GAUTHIER A. (1994) — Notice explicative, Carte géol. France (1/50000), feuille Roccapina (1126). Orléans : BRGM, 47 p. Carte géologique par J. Marre, O. Conchon, A. Gauthier (1986).

CONCHON O. (1985) — Le Quaternaire littoral de Corse : nouvelles données. Bull. Ass.fr. et. Quat., 1, p. 13-20.

Punta di Murtoli

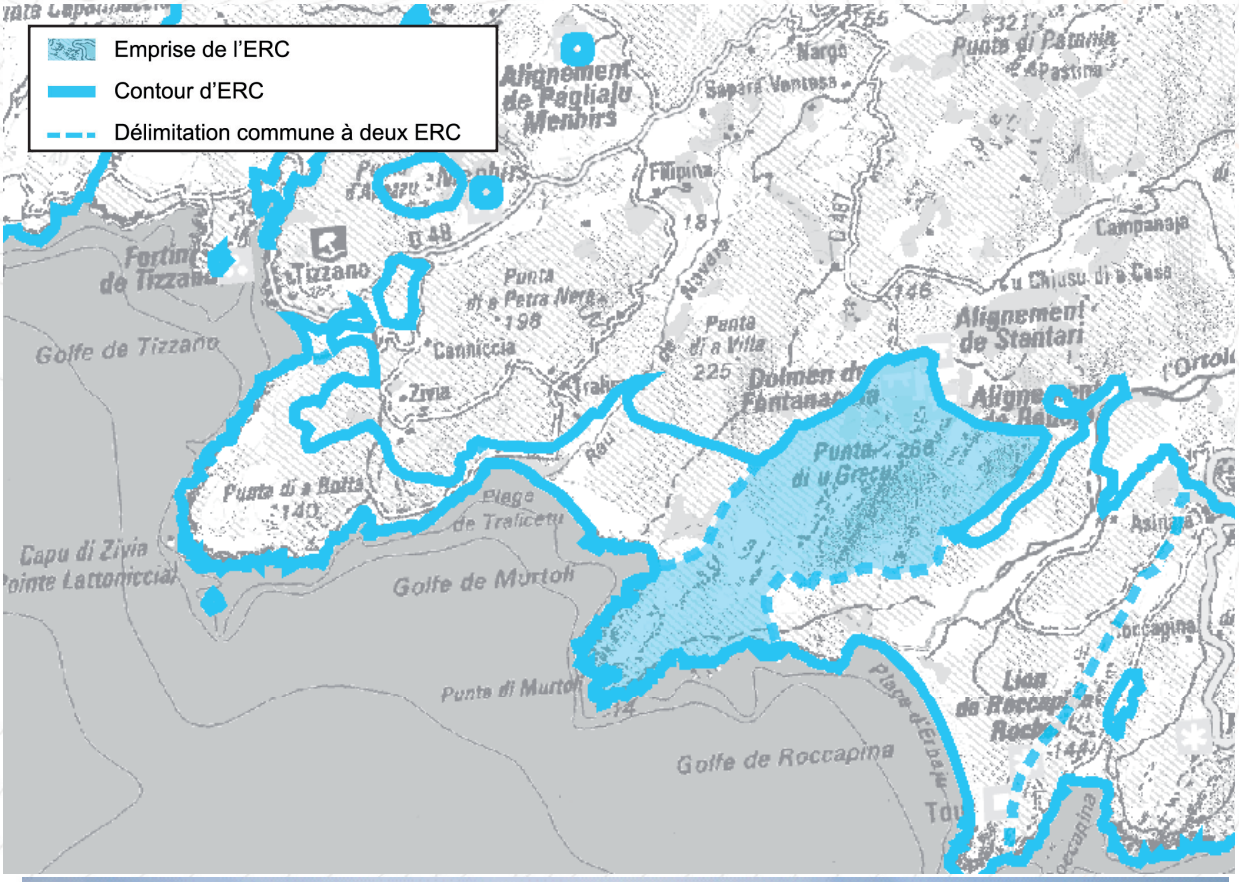



Paysage

Le site englobe le massif rocheux qui ferme le golfe de Murtoli et ouvre sur la vallée de l'Ortolu. Le site prend en compte la Cala di Murtoli

Ecologie

Le site, vaste espace de nature sauvage (300 ha), comporte des habitats rocheux d'intérêt communautaire et sert d'aire de gagnage et de repos pour des espèces aviaires relevant de la directive «Oiseaux» d'intérêt communautaire

Intérêt culturel

Le site prend en compte un territoire exceptionnel au plan archéologique

Intérêt géologique

Diversité pétrographique, dépôt quaternaire

Motifs du classement

ESPACES RECENSES AU R. 146-1 DU CU

a) Dunes, landes côtières, plages et lidos, estrans, falaises et abords de celles-ci	X
b) Forêts et zones boisées proches du rivage de la mer et des plans d'eau intérieurs d'une superficie supérieure à 1 000 ha	X
c) Îlots inhabités	X
d) Parties naturelles des estuaires, rias ou abers et des caps	X
e) Marais, vasières, tourbières, plans d'eau, zones humides et milieux temporairement immergés	
f) Les milieux abritant des concentrations naturelles d'espèces animales ou végétales [...], les zones de repos, de nidification et de gagnage de l'avifaune désignée par la directive européenne n° 79-409 [...]	X
g) Les parties naturelles des sites inscrits ou classés [...] la loi du 2 mai 1930 [...], ainsi que les réserves naturelles instituées en application de la loi n° 76-629 du 10 juillet 1976	
h) Les formations géologiques telles que les gisements de minéraux ou de fossiles, les stratotypes, les grottes ou les accidents géologiques remarquables	

SYNTHESE DES RAISONS DU CLASSEMENT AU TITRE DU L. 146-6 DU CU

Critères	Désignation	Importance
Présence de Périmètres à Statuts	**En limite du SIC FR9402016 «Pointe de Senetosa et prolongements» et du SIC FR9400593 «Roccapina-Urtolu» ;** **2 Monuments Historiques Classés «Alignement de menhirs et de statues» et «Dolmen de Fontanaccia» ;** ZNIEFF 1 (940030773) «Punta di Murtoli - Punta di Cala Barbaria - Punta di u Grecu» ; Terrain acquis par le Conservatoire du Littoral ; Zone de préemption des ENS ; Périmètre d'intervention du Conservatoire du Littoral.	++
Importance paysagère	Le site est un élément structurant des golfes de Murtoli et de Roccapina Le massif rocheux imposant (s'élevant à 267 m) qui l'anime en son centre est un point d'appel paysager fort, exerçant une prégnance, toute aussi forte depuis l'intérieur des terres, et notamment depuis la RD196 (principal support de découverte de cette partie de l'extrémité Sud), que depuis le rivage et la mer. Le site est enfin le siège de jeux de reliefs, entre promontoires rocheux et pentes douces avançant dans la mer, qui structurent profondément la physionomie du grand paysage.	+++
Importance écologique	Le site prend en compte un vaste espace de nature sauvage préservé (470 ha). Il comporte plusieurs habitats d'intérêt communautaire et figure un intérêt pour certaines espèces aviaires relevant de la directive «Oiseaux»	++
Importance culturelle patrimoniale	L'ensemble constitué par le relief de la Punta di u Grecu et le site archéologique de Cauria est exceptionnel. D'importants sites archéologiques sont encore visibles. Marqueur de territoire. Psychotope. Lieu de légendes et de croyances.	EXC
Eléments géologiques caractéristiques ou remarquables	L'intérêt géologique est moyen.	++

CRITERES DE DELIMITATION DU TRACE DE L'ERC

Lignes de crêtes principales	+++
Entité paysagère	+++
Partie naturelle du Cap	++
Eléments du patrimoine culturel	++++

Punta di Murtoli

MOTIVATIONS DU CLASSEMENT

Approche paysagère :

La Punta di Murtoli est un cap granitique massif qui surplombe la mer de 55 m. Si son avancée est plus modeste que le Capu di Zivia, sa continuité dans les terres est plus marquée car elle forme, de sa pointe jusqu'à la Punta di u Grecu (267 m d'altitude), un éperon rocheux d'environ 4 kms de long. La côte rocheuse - très découpée - est entourée d'une multitude d'écueils et de récifs de taille variable, ce qui offre des ambiances intimistes.

Ce promontoire rocheux exerce une prégnance visuelle sur le grand paysage de l'extrémité Sud de Senetosa à la Testa Ventilegna et contraste avec les linéaires de plages dessinés de part et d'autre du site (plages de Traddicetu et d'Arbaghju) renforçant le caractère «sauvage» du lieu. Perceptible depuis la RD196, il demeure un point de repère majeur du paysage du golfe de Murtoli et du golfe de Roccapina.

Approche écologique :

Sur le plan écologique, la punta di Murtoli constitue un espace remarquablement conservé et caractéristique de la côte méditerranéenne. On y note la présence de 3 habitats d'intérêt communautaire (Groupement de falaises méditerranéennes, Mattoral arborescent, Végétation des falaises continentales).

Le site présente un grand intérêt pour les oiseaux, notamment la Fauvette Sarde qui y est nicheuse (espèce relevant de la directive «Oiseaux»).

Approche du patrimoine culturel :

De la Punta di Murtoli à Cauria, de très nombreux sites ont été recensés. Le dolmen de Funtanaccia et les alignements de Stàntari et de Rinaghju constituent un ensemble unique en Corse par le nombre de menhirs et l'état de conservation. Le relief de la Punta di U Grecu domine cet ensemble, avec à son sommet un important «casteddu» fortement occupé, et ce à diverses époques. Ses flancs comportent d'innombrables abris, souvent sépulcraux, qui constituent une vaste nécropole. Sa forme caractéristique était un marqueur de territoire notamment par rapport aux croyances locales. Ce lieu dans son ensemble a fortement marqué l'imaginaire jusqu'au XXe siècle.

La zone de Murtoli et de la Punta di Murtoli, sont elles aussi exceptionnellement riches en sites archéologiques. C'était un important territoire pastoral.

Approche géologique :

Le substratum du site très en relief, est constitué de roches magmatiques plutoniques hercyniennes de l'intrusion calco-alcaline U2 mise en place entre -305 et -280Ma : monzogranite porphyroïde à la Punta di Murtoli, Punta di Cala Barbaria, Acquedda, relief sans nom à l'Ouest des ruines de Barba in Coddu et Cataredda. Ces reliefs entourent un massif de granite leucocrate fracturé mais résistant à l'érosion et qui donne la Punta di u Grecu. A l'Ouest de ce dernier le sommet Muchju Biancu le bien nommé est constitué par un filon d'aplite, roches claires et massive à grain fin et relativement résistante à l'érosion. Au Sud de la plage d'Argent (Cala Barbaria) il y a un cordon littoral fossile.

Activités et pressions anthropiques :
Fréquentation touristique (intérêt culturel avec les Menhirs et les Dolmens au Nord, sentier littoral au niveau de la Punta di Murtoli)

Vaste zone naturelle préservée de 470 ha, le site avoisine deux plages particulièrement fréquentées à la saison estivale engageant ainsi une pression anthropique sur le milieu (piétinement des végétaux, dérangement des espèces, ...).

Conclusion du classement

L'intérêt figuré, avant tout, par le patrimoine culturel (menhirs), le contexte paysager (point repère du grand paysage) et l'intérêt écologique motivent le classement du site.

le site est classé en **ESPACE REMARQUABLE DU LITTORAL.**

LOCALISATION DES PÉRIMÈTRES À STATUTS

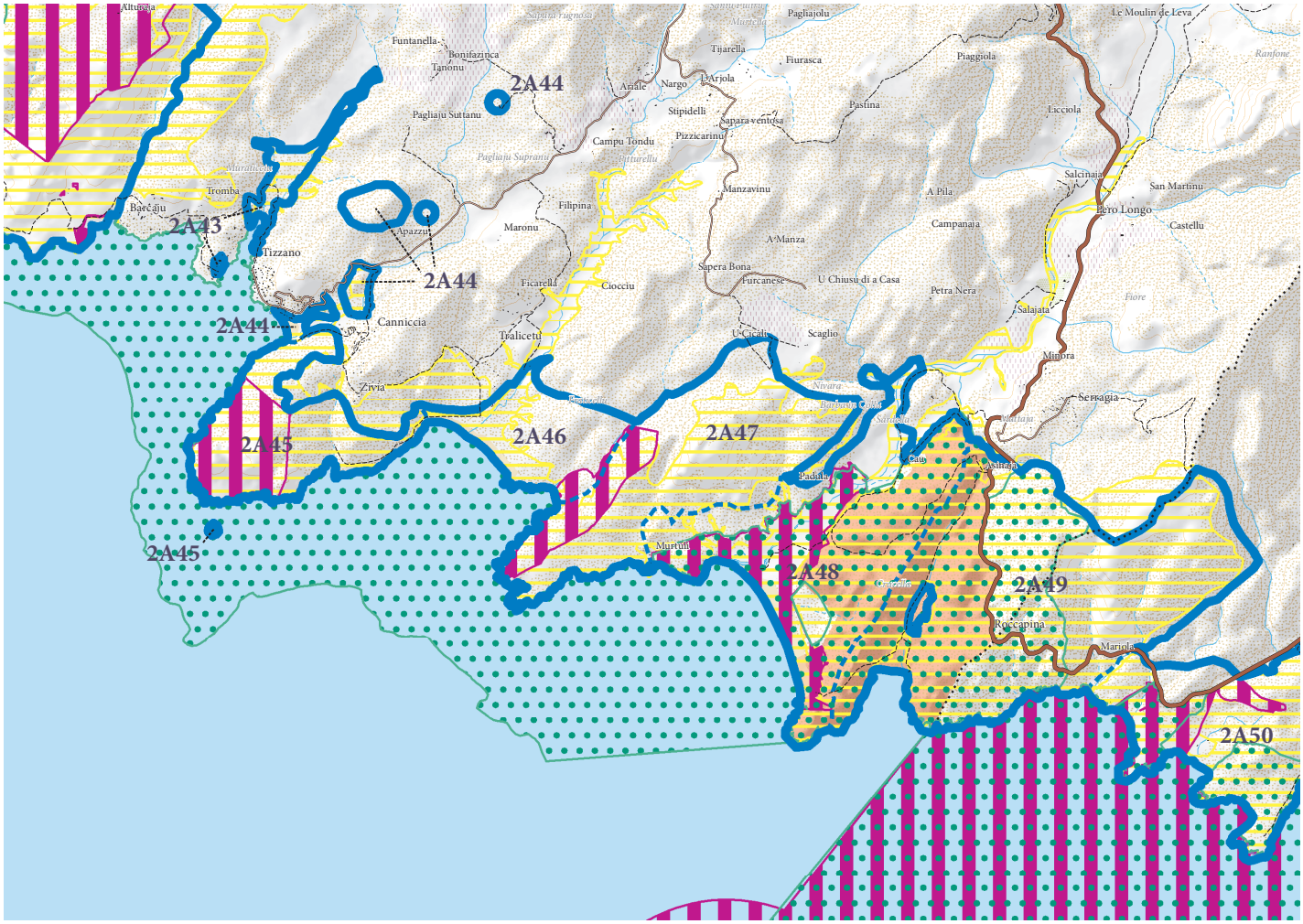

ERC et autres protections environnementales

- Espaces remarquables ou caractéristiques du littoral
- Limites entre les ERC
- Sites classés et sites inscrits
- Protections législatives, réglementaires et ou foncières
- Zone Natura 2000
- ZNIEFF de type I
- Limites de communes

Punta di Murtoli

APPROCHE CARTOGRAPHIQUE PAYSAGÈRE

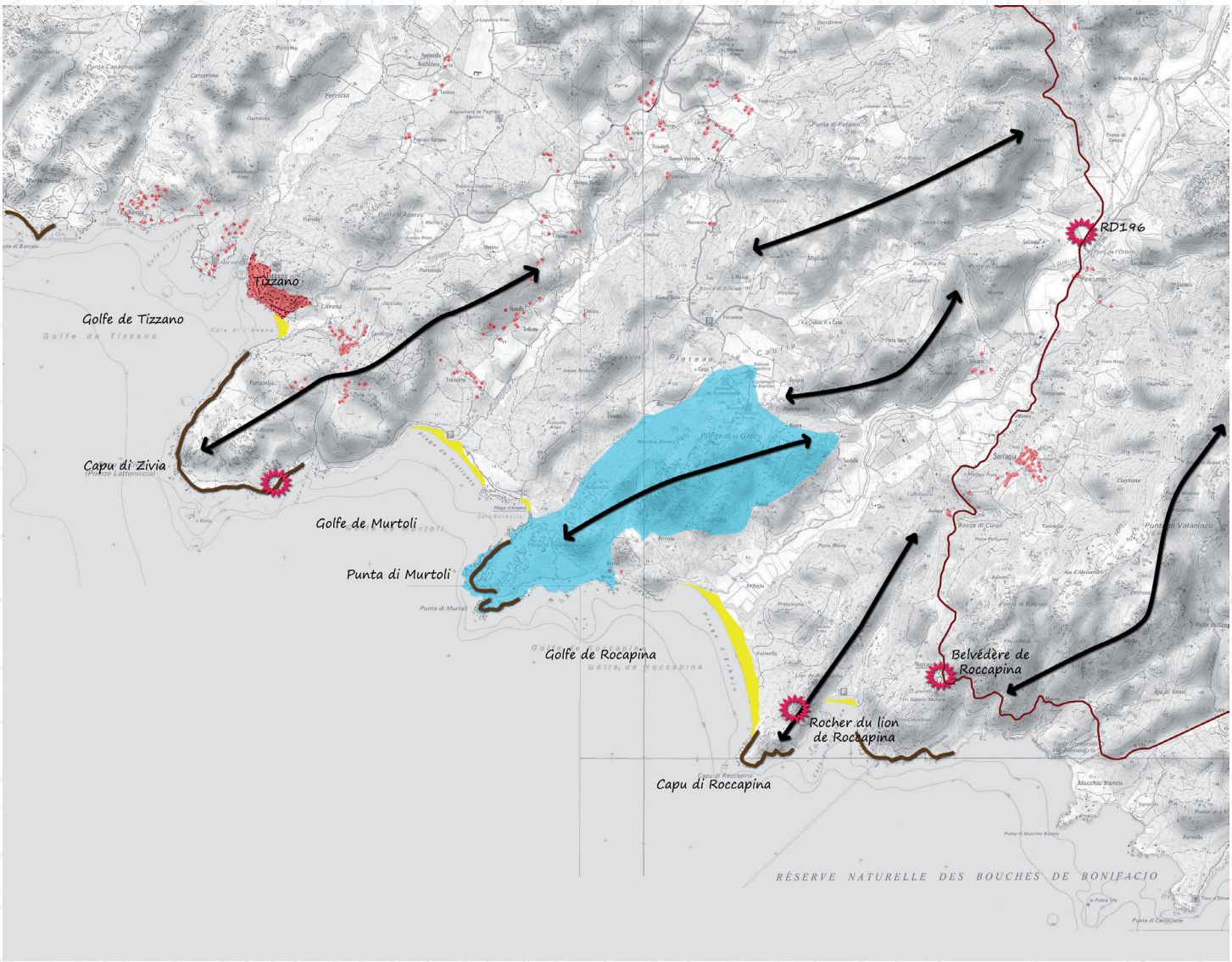

- Plages
- Espaces agricoles valorisant le paysage à protéger de l'enfrichement qui fermerait alors le paysage
- Tendance à l'étalement urbain
- Axes structurants le paysage
- ERC 2015
- Intervisibilité depuis un site remarquable
- Intervisibilité depuis une zone bâtie
- Arbres remarquables
- Falaises
- Ripisylve
- Zone humide
- RD
- Mare e Monti/GR

ESPÈCES ET HABITATS REMARQUABLES PRÉSENTS SUR LE SITE

Espèces végétales remarquables	Données non disponibles
Espèces animales remarquables	Fauvette sarde
Habitats d'intérêt communautaire	1240 Falaises avec végétation des côtes méditerranéennes avec *Limonium* spp. endémiques 5210 Matorrals arborescents à *Juniperus* spp. 8220 Pentes rocheuses siliceuses avec végétation chasmophytique

BIBLIOGRAPHIE

Paysage
DREAL Corse, GARNIER F. (2013) - Atlas des paysages de Corse

DREAL Corse, OEC, STEFANAGGI M.H. (2010) - Bilan - Evaluation - Prospective de la politique des sites protégés au titre de l'article L 341-1 du code de l'environnement en Corse, 266p.

DDTM 2A (2004) - Atlas du Littoral de Corse-du-Sud - 189p.

Ecologie
CBNC (2014), Base de données géoréférencées d'inventaires floristiques de Corse

CBNC (2014), Cartographie des habitats d'intérêt communautaire

DREAL Corse (2014), Base de données OGREVA

DREAL Corse (2014), Cartographie des habitats d'intérêt communautaire

Groupe Chiroptères de Corse (2014), Base de données géoréfencées des gîtes, des corridors migratoires et des sites de reproduction et d'hivernage

Géologie
MARRE J., CONCHON O., GAUTHIER A. (1986). — Carte géol. France (1/50000), feuille Roccapina (1126). Orléans : BRGM. Notice explicative par J. Marre, P. Rossi, O. Conchon, A. Gauthier (1994), 47 p.

MARRE J., ROSSI P., CONCHON O., GAUTHIER A. (1994) — Notice explicative, Carte géol. France (1/50000), feuille Roccapina (1126). Orléans : BRGM, 47 p. Carte géologique par J. Marre, O. Conchon, A. Gauthier (1986).

Delta d'Urtulu, Plage d'Arbaghju

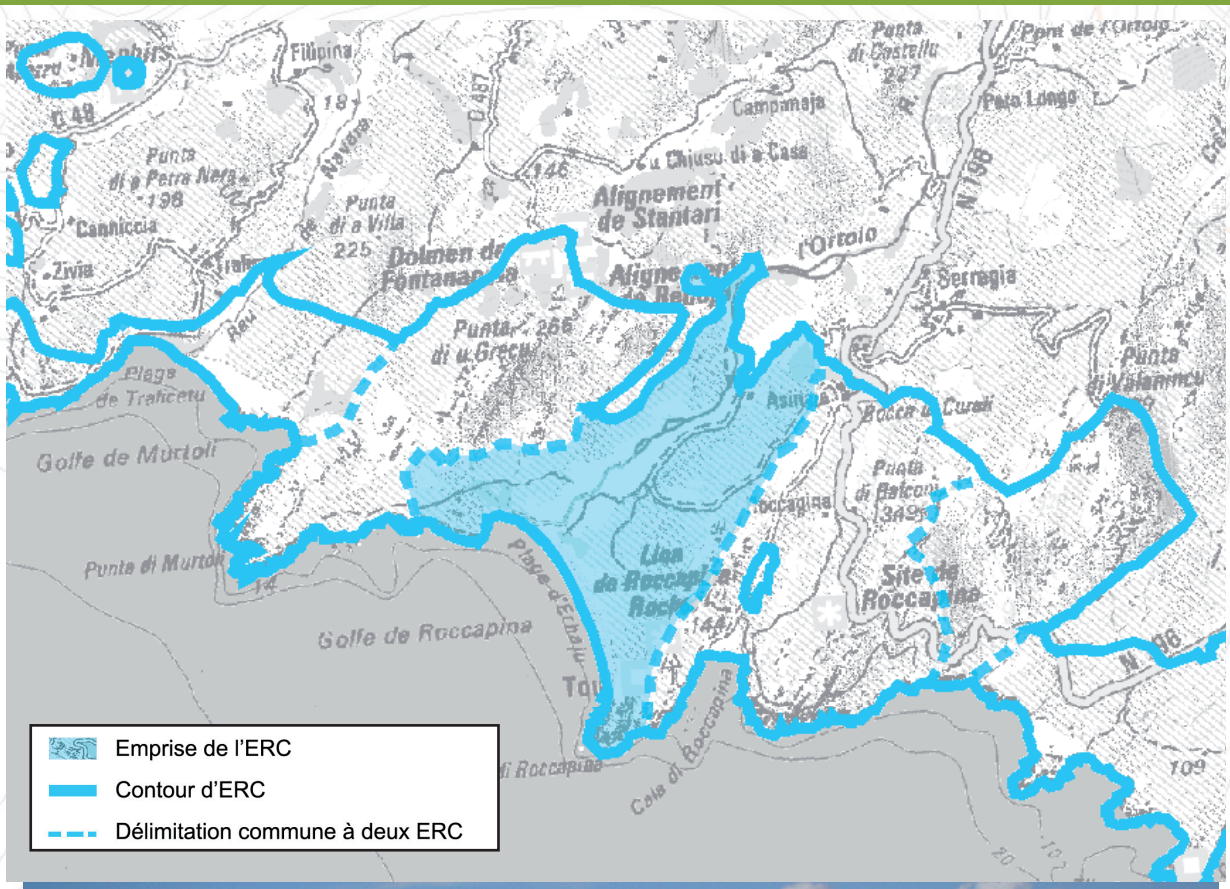



Paysage

Le site prend en compte une vaste plaine alluviale préservée, dotée d'ambiances paysagères remarquables. Prise en compte également d'une partie naturelle de site classé

Ecologie

Long linéaire de plage abritant des habitats naturels d'intérêt communautaire et offrant une flore protégée. L'embouchure et la vallée figurent, par leur caractère très peu artificialisé, des zones de repos pour l'avifaune d'intérêt communautaire

Intérêt culturel

Importante zone archéologique et pastorale liée à l'embouchure de l'Ortolu. Ancien port romain

Intérêt géologique

Diversité pétrographique, dépôt quaternaire.
Grès témoins.

Motifs du classement

Collectivité Territoriale de CORSE
Cullettività Territuriale di CORSICA
Aménagement, Urbanisme, Energie
Acconciu, Urbanisimu, Energia

ESPACES RECENSES AU R. 146-1 DU CU

a) Dunes, landes côtières, plages et lidos, estrans, falaises et abords de celles-ci	X
b) Forêts et zones boisées proches du rivage de la mer et des plans d'eau intérieurs d'une superficie supérieure à 1 000 ha	X
c) Îlots inhabités	X
d) Parties naturelles des estuaires, rias ou abers et des caps	X
e) Marais, vasières, tourbières, plans d'eau, zones humides et milieux temporairement immergés	X
f) Les milieux abritant des concentrations naturelles d'espèces animales ou végétales [...], les zones de repos, de nidification et de gagnage de l'avifaune désignée par la directive européenne n° 79-409 [...]	X
g) Les parties naturelles des sites inscrits ou classés [...] la loi du 2 mai 1930 [...], ainsi que les réserves naturelles instituées en application de la loi n° 76-629 du 10 juillet 1976	X
h) Les formations géologiques telles que les gisements de minéraux ou de fossiles, les stratotypes, les grottes ou les accidents géologiques remarquables	X

SYNTHESE DES RAISONS DU CLASSEMENT AU TITRE DU L. 146-6 DU CU

Critères	Désignation	Importance
Présence de Périmètres à Statuts	**Site classé de Roccapina ;** **APPB FR3800145 «Basse vallée de l'Urtulu» ;** **SIC FR9400593 «Roccapina - Urtulu» ;** **En limite du SIC FR9402016 «Pointe de Senetosa et prolongements»** **Zone humide «Plage et embouchure de l'Urtulu»** ZNIEFF 1 (940030782) Dunes d'Arbaghju et zone humide de la vallée de l'Urtulu	++++
Importance paysagère	Prise en compte du versant Nord du site emblématique de Roccapina ; Paysage dunaire contrastant avec les caps rocheux. Diversité des motifs paysagers : plage, dunes, embouchure, caps, espaces agricoles Plage et arrière-plage figurent un élément structurant du golfe de Roccapina Plaine alluviale, support d'une activité pastorale, figurant une respiration paysagère au sein des massifs environnants.	+++
Importance écologique	L'intérêt écologique du site réside dans la mosaïque de milieux naturels qu'il comporte (habitats dunaires, littoraux, milieu humide) et dans la présence d'une flore remarquable. Le site présente également un intérêt pour les Oiseaux, les Reptiles, les Amphibiens et les Chiroptères.	+++
Importance culturelle patrimoniale	Nombreux sites archéologiques. Terre de transhumance des bergers du Cuscionu.	++++
Eléménts géologiques caractéristiques ou remarquables	L'intérêt géologique est moyen.	++

CRITERES DE DELIMITATION DU TRACE DE L'ERC

Périmètres à statuts	++++
Lignes de crêtes principales	+++
Lignes de crêtes secondaires	+++
Entité paysagère	+++

Delta d'Urtulu, Plage d'Arbaghju

MOTIVATIONS DU CLASSEMENT

Approche paysagère :

Le site se découpe en trois importantes entités paysagères entre plage, plaine et la longue crête qui part de la Bocca di Curali pour aller jusqu'au site de Roccapina :

- la plage d'Arbaghju, très étendue et peu fréquentée, distille des ambiances remarquables de site éloigné de tout.

- la plaine se déroule le long de l'Ortulu et est le support d'une activité pastorale. Isolée des axes de circulation, elle n'est, à cet endroit pas visible depuis la route nationale, ce qui lui permet de délivrer des ambiances remarquables.

- la côte granitique qui, sans être spectaculaire, contribue à dynamiser la perception du paysage depuis le golfe, par délimitation d'un cadre rectiligne qui borde la vallée et focalise les vues vers l'amont. A noter que cette côte, par son étendue et son élévation, est l'élément principal qui confine les perceptions du site au seul golfe de Roccapina.

Le paysage formé de l'association de ces trois entités, contraste avec la succession de côtes plus ou moins déchiquetées observables de Sartè à Bunifaziu. Refermées par deux caps rocheux (Punta di Murtoli, Capu di Roccapina) les perceptions du site sont limitées au golfe de Roccapina.

Approche écologique :

Les espaces pris en compte par le site, de la plage à la petite plaine alluviale, offrent un ensemble d'intérêt faunistique, floristique et écologique très important. Ils regroupent une grande variété de milieux naturels, allant des dunes littorales jusqu'aux forêts galeries. Il est ainsi possible d'y repertorier 8 habitats d'intérêt communautaire, ainsi qu'un grand nombre d'espèces animales et végétales patrimoniales, telles la Cistude d'Europe ou le Vespertilion de Daubenton, pour la faune, et *l'Euphorbia peplis* ou la *Vulpia geniculata* pour la flore.

L'état de conservation est globalement bon. La plage d'Arbaghju étant difficile d'accès par la terre, sa fréquentation par les vacanciers est limitée.

Approche du patrimoine culturel :

De nombreux sites entourent le cours de l'Urtolu et son embouchure. Ce territoire a été fréquenté depuis les premiers temps de la Préhistoire insulaire (Mésolithique). Il s'agit également d'un important territoire de transhumance des bergers du Cuscionu.

Approche géologique :

Le substratum de cet ER est composé de dépôts quaternaires liés au ruisseau Urtulu. Les limons de fond de vallée et les colluvions granitiques reposent au Nord sur un monzogranite porphyroïde et au Sud sur un granite leucocrate, deux roches magmatiques plutoniques hercyniennes de l'intrusion calco-alcaline U2 mise en place entre -305 et -280Ma. Le fond de la plage d'Arbaghju est tapissé d'un cordon littoral actuel puis de sables éoliens et entre 3 et 12 m de sable, grès et galets marins qui témoignent d'un niveau eustatique plus haut que maintenant

Activités et pressions anthropiques :
Agriculture

Conclusion du classement

Le classement est prononcé tant au regard de l'intérêt paysager, écologique que patrimonial.

le site est classé en **ESPACE REMARQUABLE DU LITTORAL.**

LOCALISATION DES PÉRIMÈTRES À STATUTS

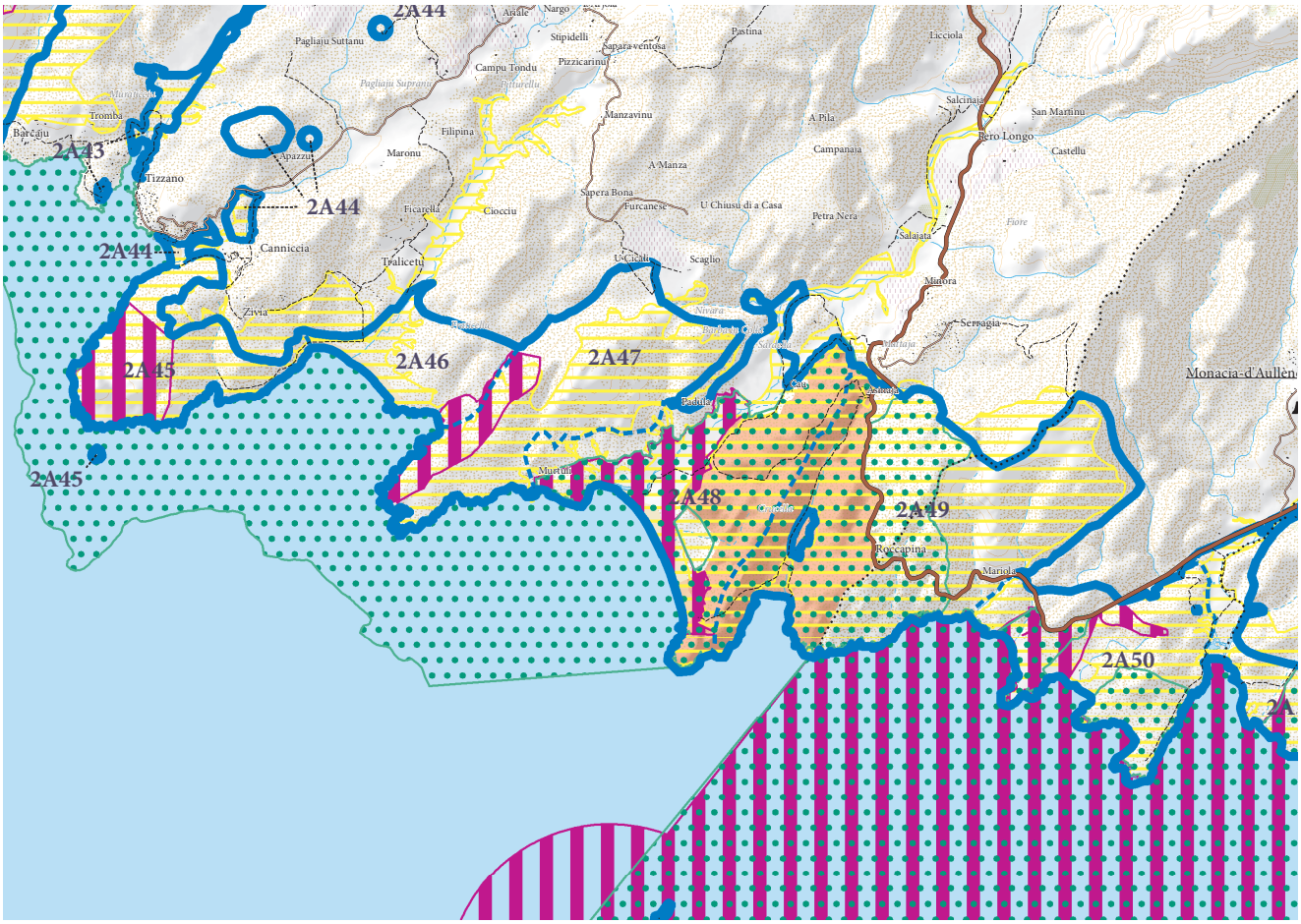

ERC et autres protections environnementales

- Espaces remarquables ou caractéristiques du littoral
- Limites entre les ERC
- Sites classés et sites inscrits
- Protections législatives, réglementaires et ou foncières
- Zone Natura 2000
- ZNIEFF de type I
- Limites de communes

Delta d'Urtulu, Plage d'Arbaghju

APPROCHE CARTOGRAPHIQUE PAYSAGÈRE

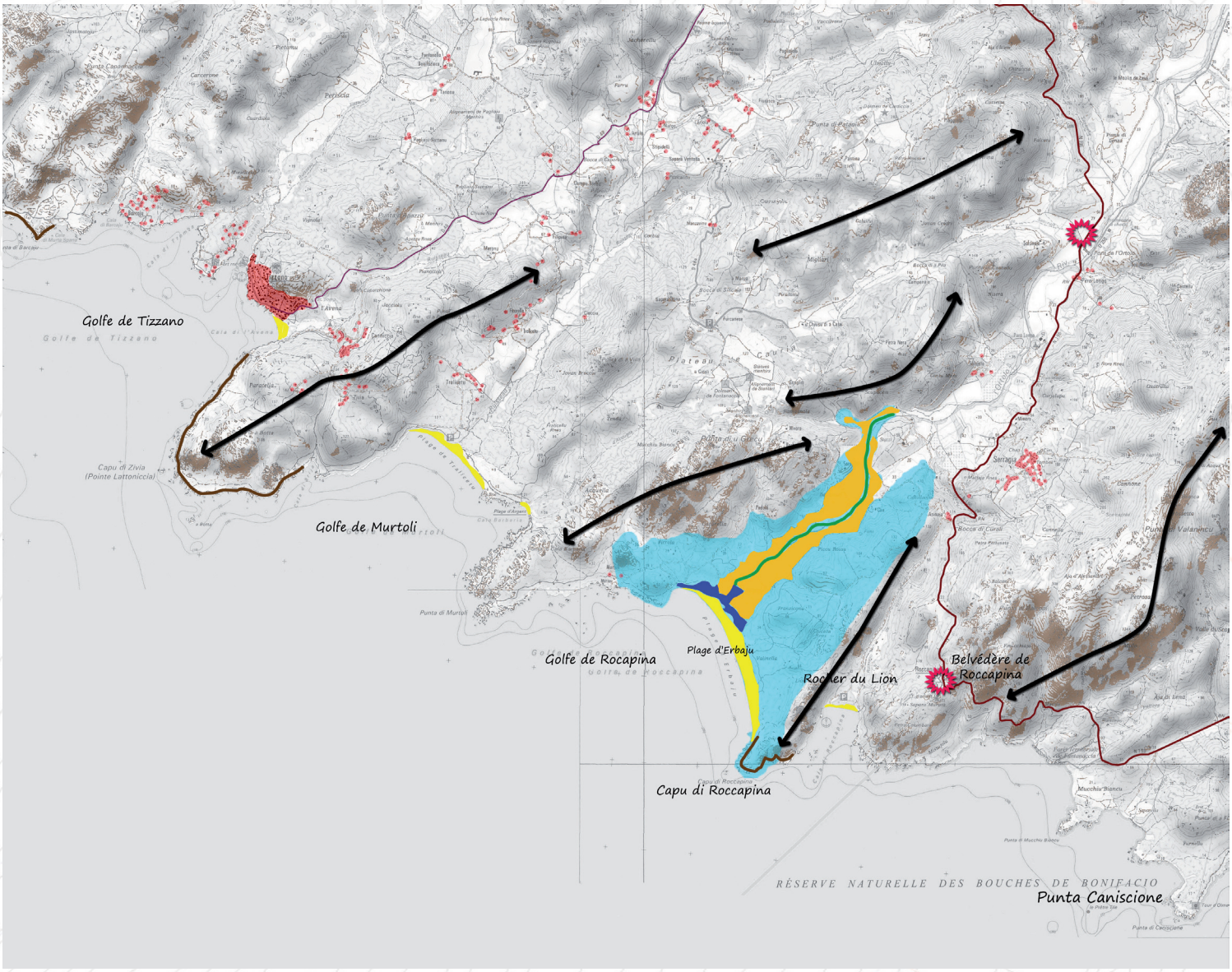

- Plages
- Espaces agricoles valorisant le paysage à protéger de l'enfrichement qui fermerait alors le paysage
- Tendance à l'étalement urbain
- Axes structurants le paysage
- ERC 2015
- Intervisibilité depuis un site remarquable
- Intervisibilité depuis une zone bâtie
- Arbres remarquables
- Falaises
- Ripisylve
- Zone humide
- RD
- Mare e Monti/GR

ESPÈCES ET HABITATS REMARQUABLES PRÉSENTS SUR LE SITE

Espèces végétales remarquables	*Crypsis schoenoides, Euphorbia peplis, Evax rotundata, Matthiola tricuspidata, Pseudorlaya pumila, Ranunculus ophioglossifolius, Silene succulenta, Spergularia macrorrhiza, Juniperus oxycedrus, Tamarix africana, Teucrium massiliense, Triglochin bulbosum, Urginea undulata, Vulpia geniculata,*
Espèces animales remarquables	Oiseaux : Milan royal, Grèbe castagneux, Butor blongios, Héron bihoreau, Héron cendré, Héron pourpré, Chevalier gambette, Chevalier guignette, Caille des blés, Râle aquatique, Marouette ponctuée, Echasse blanche, Engoulevent d'Europe, Martinet pâle, Martinet à ventre blanc, Guêpier d'Europe, Huppe fasciée, Martin pêcheur, Torcol fourmillier, Alouette lulu, Hirondelle des rochers, Pipit rousseline, Bergeronnette des ruisseaux, Pie-grièche écorcheur, Pie-grièche à tête rousse, Monticole solitaire, Rousserolle effarvatte, Fauvette sarde, Fauvette pitchou, Grand Corbeau, Venturon corse Reptiles : Cistude d'Europe, Tortue d'Hermann, Phyllodactyle d'Europe, Lézard de Bedriaga, Couleuvre à collier Amphibiens : Crapaud vert, Discoglosse sarde Chiroptères : Murin à oreilles échancrées, Petit Murin, Pipistrelle commune, Vespère de Savi, Oreillard gris, Molosse de Cestoni, pipistrelle de Kuhl, Minioptère de Schreibers, Murin de Daubenton,
Espèces animales remarquables	1210 - Végétation annuelle des laissés de mer 1240 - Falaises avec végétation des côtes méditerranéennes avec *Limonium* spp. endémiques 2120 - Dunes mobiles du cordon littoral à *Ammophila arenaria* 2230 - Dunes avec pelouses des *Malcolmietalia* 2250 - Dunes littorales à *Juniperus* spp. 2260 - Dunes à végétation sclérophylle des *Cisto-Lavanduletalia* 5210 - Matorrals arborescents à *Juniperus* spp. 5320 - Formations basses d'euphorbes près des falaises 6420 - Prairies humides méditerranéennes à grandes herbes du *Molinio-Holoschoenion* 8220 - Pentes rocheuses siliceuses avec végétation chasmophytique 92A0 - Forêts-galeries à *Salix alba* et *Populus alba* 92D0 - Galeries et fourrés riverains méridionaux (*Nerio-Tamaricetea* et *Securinegion tinctoriae*)

BIBLIOGRAPHIE

Paysage
DREAL Corse, GARNIER F. (2013) - Atlas des paysages de Corse

DREAL Corse, OEC, STEFANAGGI M.H. (2010) - Bilan - Evaluation - Prospective de la politique des sites protégés au titre de l'article L 341-1 du code de l'environnement en Corse, 266p.

DDTM 2A (2004) - Atlas du Littoral de Corse-du-Sud - 189p.

Ecologie
CBNC (2014), Base de données géoréférencées d'inventaires floristiques de Corse

CBNC (2014), Cartographie des habitats d'intérêt communautaire

DREAL Corse (2014), Base de données OGREVA

DREAL Corse (2014), Cartographie des habitats d'intérêt communautaire

Groupe Chiroptères de Corse (2014), Base de données géoréfencées des gîtes, des corridors migratoires et des sites de reproduction et d'hivernage

Géologie
MARRE J., CONCHON O., GAUTHIER A. (1986). — Carte géol. France (1/50000), feuille Roccapina (1126). Orléans : BRGM. Notice explicative par J. Marre, P. Rossi, O. Conchon, A. Gauthier (1994), 47 p.

MARRE J., ROSSI P., CONCHON O., GAUTHIER A. (1994) — Notice explicative, Carte géol. France (1/50000), feuille Roccapina (1126). Orléans : BRGM, 47 p. Carte géologique par J. Marre, O. Conchon, A. Gauthier (1986).

Cala di Roccapina, Vallon du Vangonu, Punta di Valanincu

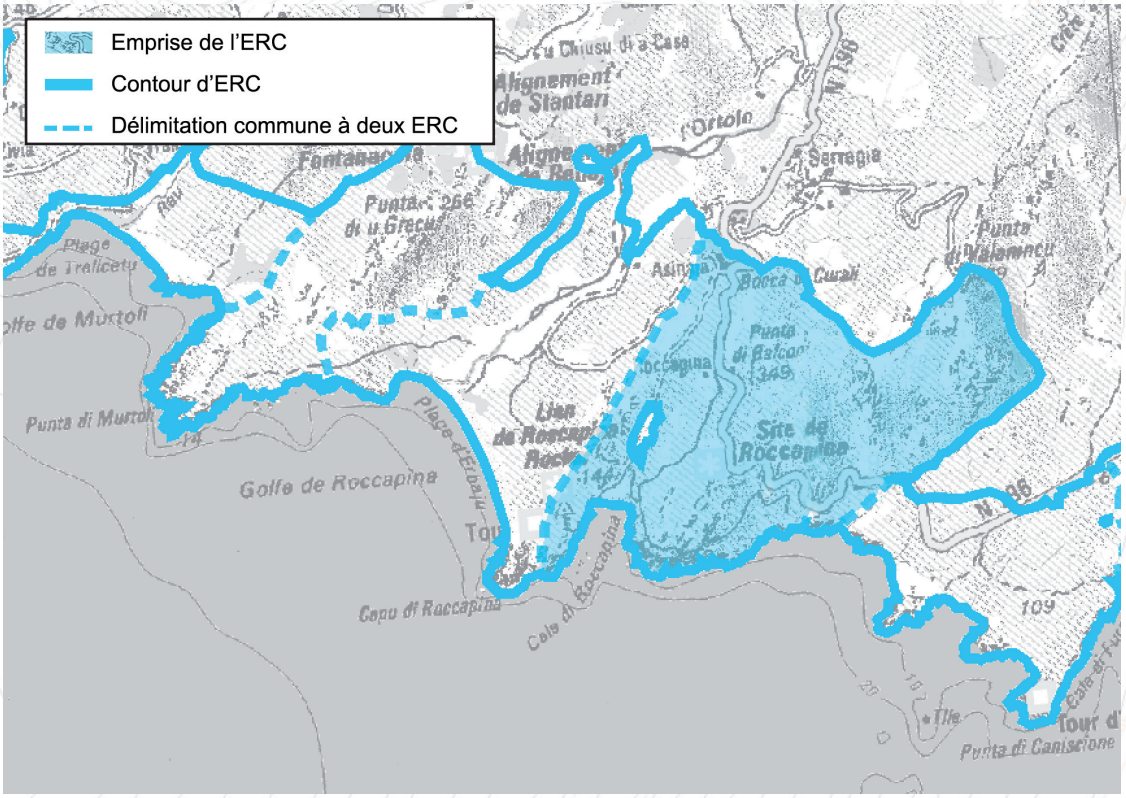



Paysage

Le site à l'étude marque un espace de transition entre le Sartenais et l'extrême-Sud. Prenant en compte la séquence paysagère emblématique du «Lion», il est également un espace de découverte du littoral avec une vue remarquable sur la Sardaigne. Il est enfin pour partie classé au titre de la Loi de 1930

Ecologie

Le site abrite une grande diversité floristique et comporte plusieurs habitats naturels d'intérêt communautaire

Intérêt culturel

Le Lion de Roccapina est un psychotope et un marqueur de territoire

Intérêt géologique

Diversité pétrographique, dépôts quaternaires. Formations en taffoni.

Motifs du classement

ESPACES RECENSES AU R. 146-1 DU CU

a) Dunes, landes côtières, plages et lidos, estrans, falaises et abords de celles-ci	X
b) Forêts et zones boisées proches du rivage de la mer et des plans d'eau intérieurs d'une superficie supérieure à 1 000 ha	
c) Îlots inhabités	X
d) Parties naturelles des estuaires, rias ou abers et des caps	X
e) Marais, vasières, tourbières, plans d'eau, zones humides et milieux temporairement immergés	X
f) Les milieux abritant des concentrations naturelles d'espèces animales ou végétales [...], les zones de repos, de nidification et de gagnage de l'avifaune désignée par la directive européenne n° 79-409 [...]	
g) Les parties naturelles des sites inscrits ou classés [...] la loi du 2 mai 1930 [...], ainsi que les réserves naturelles instituées en application de la loi n° 76-629 du 10 juillet 1976	X
h) Les formations géologiques telles que les gisements de minéraux ou de fossiles, les stratotypes, les grottes ou les accidents géologiques remarquables	X

SYNTHESE DES RAISONS DU CLASSEMENT AU TITRE DU L. 146-6 DU CU

Critères	Désignation	Importance
Présence de Périmètres à Statuts	**Site classé de Roccapina ;** **SIC FR9400593 «Roccapina - Urtulu» ;** **Zone humide «Juniperaie et vallon de Roccapina» ;** Site inscrit des tours génoises des côtes de Corse ; Monument Historique Inscrit «Tour de Roccapina» ; ZNIEFF 1 (9400307062) «Bocca di Roccapina - Punta di Balconi - Punta du Valanincu» En limite du SIC FR9402015 «Bouches de Bunifaziu, Iles des Moines» et de la ZPS FR9410021 «Iles Lavezzi, Bouches de Bunifaziu» ; En limite de la Réserve Naturelle de Corse des Bouches de Bunifaziu ; Terrains du Conservatoire du Littoral ; Zone de préemption des ENS ; Périmètre d'intervention du Conservatoire du Littoral.	++++
Importance paysagère	Partie naturelle d'un site classé ; Le site prend en compte le fameux Lion de Roccapina, dessiné dans le rocher, qui figure un élément identitaire de l'extrême-Sud ; Il est également le siège d'une diversité de motifs paysagers : plage, cap, crique, maquis, rochers ; La RD196 - axe de découverte majeur - surplombe le site et offre un point de vue remarquable sur le littoral depuis la Bocca di Roccapina Site offrant un panorama étendu de Senetosa au Capu di Fenu.	++++
Importance écologique	Le site est composé d'une mosaïque d'habitats naturels (humides, rocheux, dunaires, maquis) qui figure un intérêt pour la Flore, les Oiseaux, les Reptiles et les Batraciens.	+++
Importance culturelle patrimoniale	Le lion de Roccapina est un marqueur de territoire et un important psychotope. C'est aussi un château médiéval et un site archéologique préhistorique. A l'Est de la plage, plusieurs sites archéologiques ont été inventoriés.	EXC
Eléménts géologiques caractéristiques ou remarquables	L'intérêt géologique est fort.	++++

CRITERES DE DELIMITATION DU TRACE DE L'ERC

Lignes de crêtes principales	+++
Périmètres à statuts	++++
Lignes de crêtes secondaires	+++
Limite espaces artificialisés	++

Cala di Roccapina, Vallon du Vangonu, Punta di Valanincu

MOTIVATIONS DU CLASSEMENT

Approche paysagère

Le site à l'étude prend en compte le vallon qui tapisse le fond de l'anse de Roccapina et le massif granitique qui le domine jusqu'à la Punta di Valanincu. Il intègre ainsi la remarquable plage de Roccapina et les deux lignes de crêtes, dessinées de part et d'autre de ce vallon, qui se prolongent en mer par les caps de la Punta di Roccapina (144 m) et la Petra di Culumbara (173 m).

Depuis le col de Roccapina, une vue imprenable se pose sur le site, et plus particulièrement sur le rocher du lion qui concentre toutes les curiosités. Cet élément identitaire de la grande séquence littorale de l'extrême Sud n'est néanmoins pas le seul point d'intérêt du site, car la plage, en contrebas, figure un point de focalisation secondaire qui parvient également à capter l'attention, pour finalement former un ensemble mer/plage/Crête du Lion.

A une échelle plus rapprochée, la diversité des motifs paysagers (rochers, pelouses, maquis, mer, plage) s'accordent dans un jeu de couleurs contrasté qui renvoie à une image de nature remarquable. Depuis ses hauteurs, le site offre un panorama exceptionnel de Senetosa au Capu di fenu ainsi que sur la Sardaigne.

Approche écologique

La zone humide, du fond de la Cala di Roccapina, offre une grande variété de milieux. Allant des dunes littorales jusqu'aux prairies humides, elle présente un intérêt sur le plan floristique important. En marge de ce milieu, il est ainsi possible de dénombrer 6 habitats d'intérêt communautaire et d'inventorier plusieurs espèces patrimoniales, dont des plantes, telles la *Serapias nurrica, Ranunclus ophioglossifolius ;* des batraciens comme le Discoglosse Sarde et le Crapaud vert et enfin la Cistude d'Europe.

Les falaises et blocs rocheux abritent également un autre type de végétation remarquable avec *Spergularia macrorrhiza* et *Evax rotundata*. La mosaïque d'habitats en présence (maquis, rocheux, dunes, boisements) est particulièrement favorable aux Oiseaux, avec la présence de l'Epervier d'Europe, de la Pie-grièche Ecorcheur, du Pipit Rousseline, ainsi qu' à une belle population de Tortues d'Hermann.

Approche du patrimoine culturel

La plage de Roccapina est un site exceptionnel dominé par un rocher en forme de lion surmonté par les restes d'une tour médiévale. En effet, la gorge du lion est un silo à grain, tandis que des fortifications sont encore visibles.

Le site et les versants sont occupés depuis la Préhistoire. Le versant Est du site est ainsi riche en site archéologiques, Casteddi, abris sous roche et structures diverses de toutes époques. Roccapina constitue en effet une limite géographique descendant des crêtes de Cagna, qui fut aussi une importante limite de territoire particulièrement disputée.

Terre de pastoralisme aux confins de l'Urtulu, ce fut également un important marqueur de territoire très présent dans l'imaginaire des populations de la région. C'est enfin un psychotope, étrange silhouette qui parle à l'imaginaire, pour être le support de légendes et de croyances locales.

Approche géologique

Le substratum du site est composé de roches magmatiques plutoniques hercyniennes de l'intrusion calco-alcaline U2 mise en place entre -305 et -280Ma, sous la forme exclusive d'un granite leucocrate responsable de nombreux reliefs tels ceux du Lion de Roccapina, de la Punta di Balconi et de Petra Culumbara. En littoral, la roche est sculptée par l'érosion et présente de nombreux taffoni. Trois types de filons lardent ce granite : aplite majoritairement et rhyolite que recoupe la RD196, et enfin des filons de lamprophyre au Nord dans le secteur de Bocca di Curali. Un grand filon d'aplite traverse le site de la Punta di Valanincu à la petite crique située juste à l'Ouest de la Forêt de Funtanaccia. Au fond de la Cala di Roccapina, il y a un cordon littoral actuel, puis des sables éoliens anciens et récents. Enfin, des limons de fond de vallée tapissent le cours du ruisseau de Vangonu.

Activités et pressions anthropiques

Fréquentation touristique (plage, table d'orientation).
5 constructions.

Conclusion du classement

Le classement est justifié au regard de la remarquabilité de la séquence paysagère, du fort intérêt écologique et géologique, ainsi que de la richesse du patrimoine culturel.

le site est classé en **ESPACE REMARQUABLE DU LITTORAL.**

LOCALISATION DES PÉRIMÈTRES À STATUTS

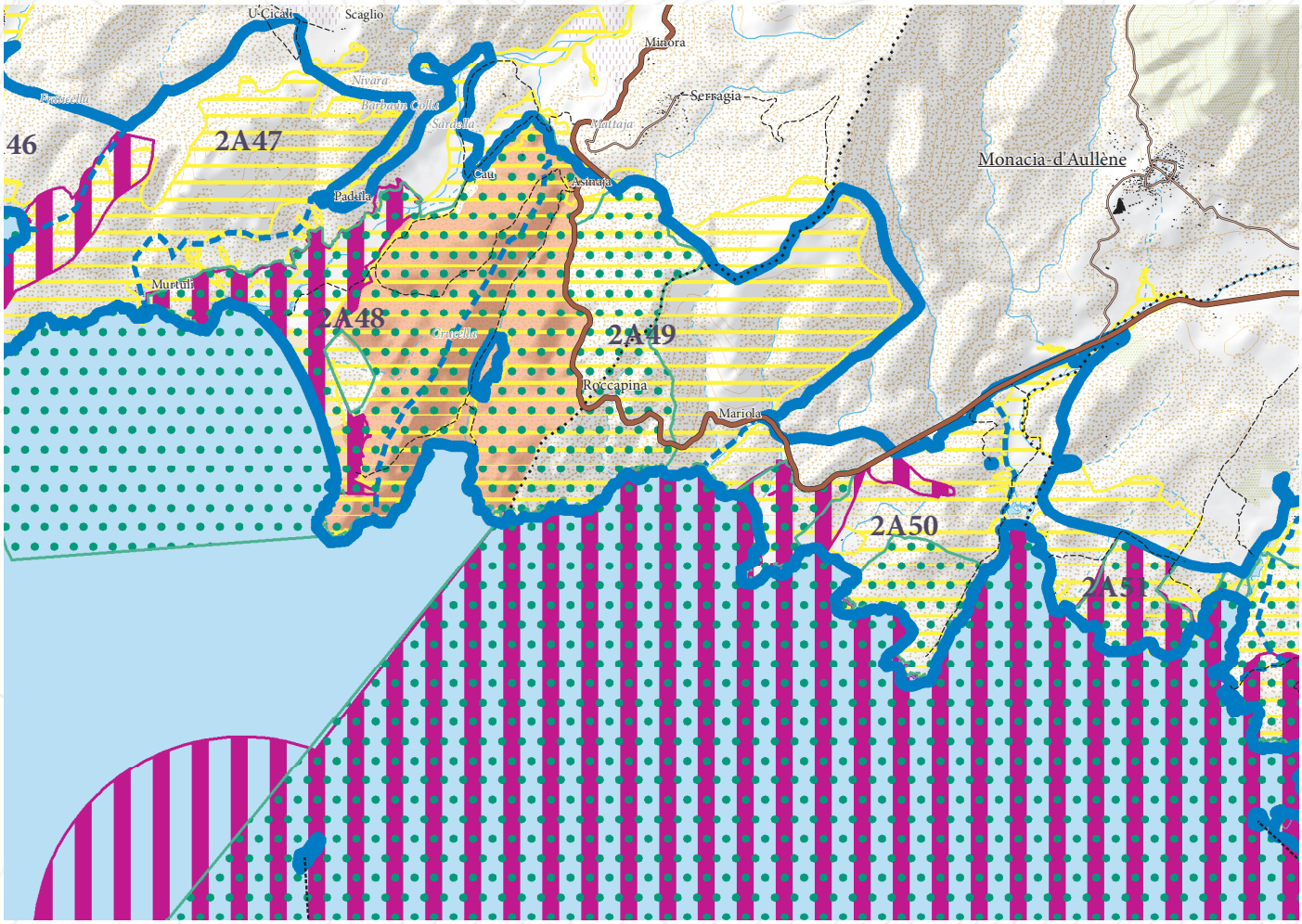

ERC et autres protections environnementales

- Espaces remarquables ou caractéristiques du littoral
- Limites entre les ERC
- Sites classés et sites inscrits
- Protections législatives, réglementaires et ou foncières
- Zone Natura 2000
- ZNIEFF de type I
- Limites de communes

Cala di Roccapina, Vallon du Vangonu, Punta di Valanincu

APPROCHE CARTOGRAPHIQUE PAYSAGÈRE

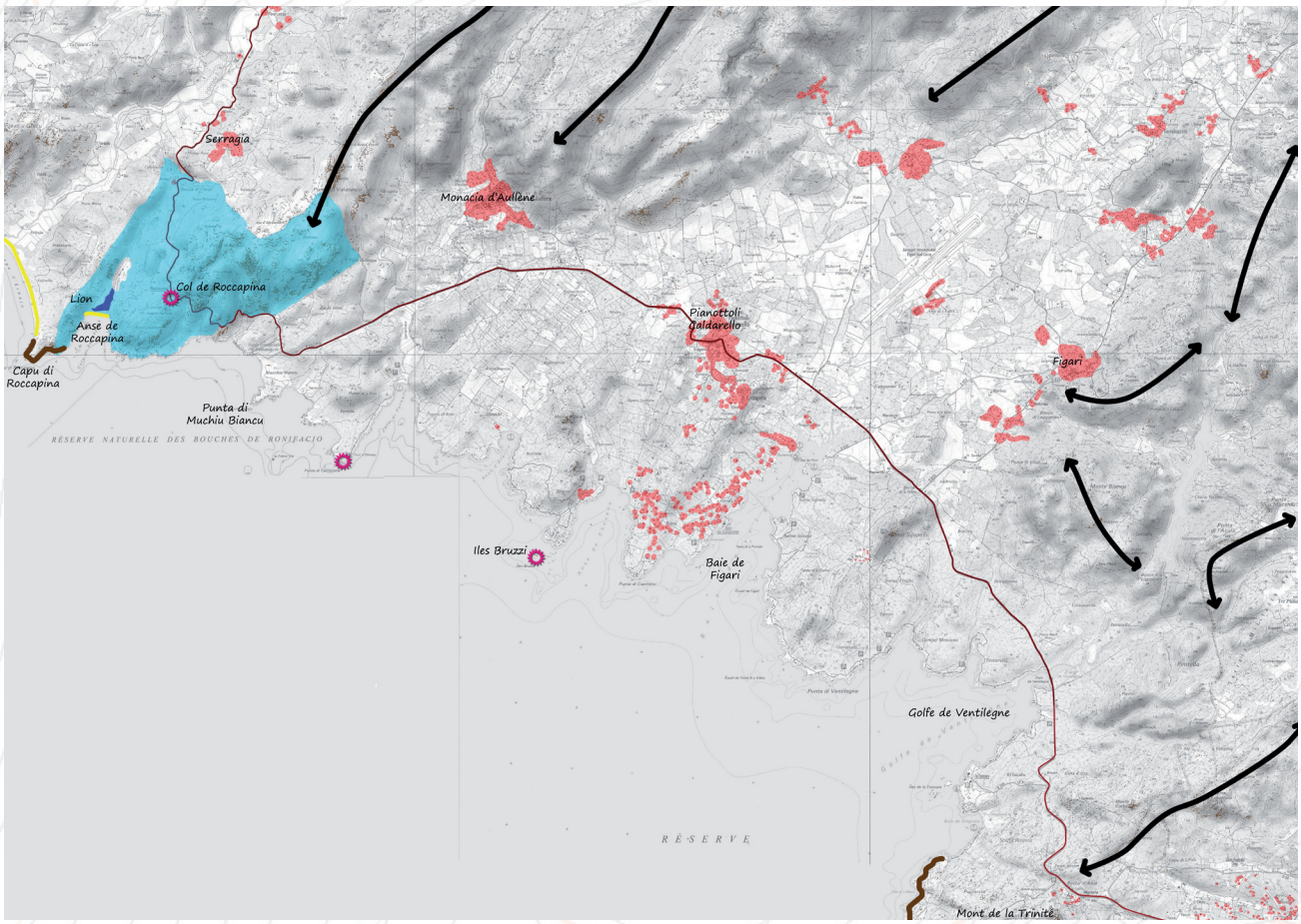

- Plages
- Espaces agricoles valorisant le paysage à protéger de l'enfrichement qui fermerait alors le paysage
- Tendance à l'étalement urbain
- Axes structurants le paysage
- ERC 2015
- Intervisibilité depuis un site remarquable
- Intervisibilité depuis une zone bâtie
- Arbres remarquables
- Falaises
- Ripisylve
- Zone humide
- RD
- Mare e Monti/GR

ESPÈCES ET HABITATS REMARQUABLES PRÉSENTS SUR LE SITE

Espèces végétales remarquables	*Anchusa crispa, Colchicum arenasii, Evax rotundata, Drimia undata, Junierus oxycedrus, Pseudorlaya pumila, Ranunculus ophioglossifolius, Serapias nurrica, Spergularia macrorrhiza, Tamarix africana.*
Espèces animales remarquables	Oiseaux : Milan royal, Grèbe castagneux, Butor blongios, , Héron bihoreau, Héron cendré, Héron pourpré, Chevalier gambette, Chevalier guignette, Caille des blés, Râle aquatique, Marouette ponctuée, Echasse blanche, Engoulevent d'Europe, Martinet pâle, Martinet à ventre blanc, Guêpier d'Europe, Huppe fasciée, Martin pêcheur, Torcol fourmillier, Alouette lulu, Hirondelle des rochers, Pipit rousseline, Bergeronnette des ruisseaux, Pie-grièche écorcheur, Pie-grièche à tête rousse, Monticole solitaire, Rousserolle effarvatte, Fauvette sarde, Fauvette pitchou, Grand Corbeau, Venturon corse Reptiles : Cistude d'Europe, Tortue d'Hermann, Phyllodactyle d'Europe, Lézard de Bedriaga, Couleuvre à collier Amphibiens : Crapaud vert, Discoglosse sarde Chiroptères : Murin à oreilles échancrées, Petit Murin, Pipistrelle commune, Vespère de Savi, Oreillard gris, Molosse de Cestoni, pipistrelle de Kuhl, Minioptère de Schreibers, Murin de Daubenton,
Habitats d'intérêt communautaire	1210 - Végétation annuelle des laissés de mer 1240 - Falaises avec végétation des côtes méditerranéennes avec *Limonium* spp. endémiques 2120 - Dunes mobiles du cordon littoral à *Ammophila arenaria* 2230 - Dunes avec pelouses des *Malcolmietalia* 2250 - Dunes littorales à *Juniperus* spp. 2260 - Dunes à végétation sclérophylle des *Cisto-Lavanduletalia* 5210 - Matorrals arborescents à *Juniperus* spp. 5320 - Formations basses d'euphorbes près des falaises 6420 - Prairies humides méditerranéennes à grandes herbes du *Molinio-Holoschoenion* 8220 - Pentes rocheuses siliceuses avec végétation chasmophytique 92A0 - Forêts-galeries à *Salix alba* et *Populus alba* 92D0 - Galeries et fourrés riverains méridionaux (*Nerio-Tamaricetea* et *Securinegion tinctoriae)*

BIBLIOGRAPHIE

Paysage
DREAL Corse, GARNIER F. (2013) - Atlas des paysages de Corse

DREAL Corse, OEC, STEFANAGGI M.H. (2010) - Bilan - Evaluation - Prospective de la politique des sites protégés au titre de l'article L 341-1 du code de l'environnement en Corse, 266p.

DDTM 2A (2004) - Atlas du Littoral de Corse-du-Sud - 189p.

Ecologie
CBNC (2014), Base de données géoréférencées d'inventaires floristiques de Corse

CBNC (2014), Cartographie des habitats d'intérêt communautaire

DREAL Corse (2014), Base de données OGREVA

DREAL Corse (2014), Cartographie des habitats d'intérêt communautaire

Groupe Chiroptères de Corse (2014), Base de données géoréfencées des gîtes, des corridors migratoires et des sites de reproduction et d'hivernage

Géologie
MARRE J., CONCHON O., GAUTHIER A. (1986). — Carte géol. France (1/50000), feuille Roccapina (1126). Orléans : BRGM. Notice explicative par J. Marre, P. Rossi, O. Conchon, A. Gauthier (1994), 47 p.

MARRE J., ROSSI P., CONCHON O., GAUTHIER A. (1994) — Notice explicative, Carte géol. France (1/50000), feuille Roccapina (1126). Orléans : BRGM, 47 p. Carte géologique par J. Marre, O. Conchon, A. Gauthier (1986).

Punta di Muchju Biancu, Punta di Canisgionu

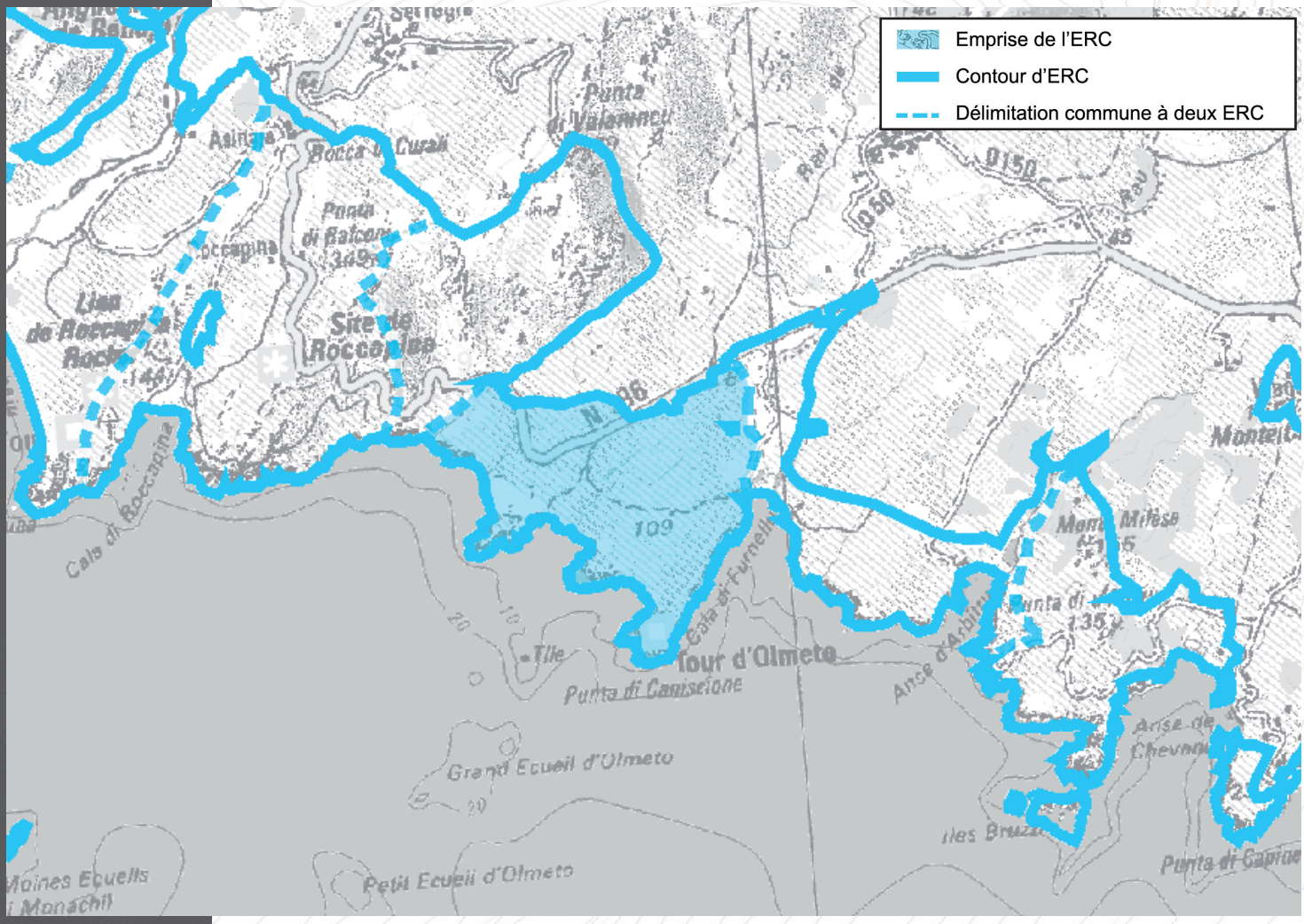





Motifs du classement

Paysage

Le site prend en compte la séquence littorale de pénétration dans l'Extrême-Sud. Cette séquence est d'autant plus prégnante que le site marque une différence de planéité saisissante avec les séquences littorales positionnées plus au Nord

Ecologie

Présence d'une dune perchée et d'autres habitats d'intérêt communautaire

Intérêt culturel

Importants sites archéologiques

Intérêt géologique

Dépôts quaternaires variés, grès.

ESPACES RECENSES AU R. 146-1 DU CU

a) Dunes, landes côtières, plages et lidos, estrans, falaises et abords de celles-ci	X
b) Forêts et zones boisées proches du rivage de la mer et des plans d'eau intérieurs d'une superficie supérieure à 1 000 ha	X
c) Îlots inhabités	X
d) Parties naturelles des estuaires, rias ou abers et des caps	X
e) Marais, vasières, tourbières, plans d'eau, zones humides et milieux temporairement immergés	
f) Les milieux abritant des concentrations naturelles d'espèces animales ou végétales [...], les zones de repos, de nidification et de gagnage de l'avifaune désignée par la directive européenne n° 79-409 [...]	X
g) Les parties naturelles des sites inscrits ou classés [...] la loi du 2 mai 1930 [...], ainsi que les réserves naturelles instituées en application de la loi n° 76-629 du 10 juillet 1976	
h) Les formations géologiques telles que les gisements de minéraux ou de fossiles, les stratotypes, les grottes ou les accidents géologiques remarquables	X

SYNTHESE DES RAISONS DU CLASSEMENT AU TITRE DU L. 146-6 DU CU

Critères	Désignation	Importance
Présence de Périmètres à Statuts	**SIC FR9400593 Roccapina-Urtolu;** **En limite du SIC FR9402015 «Bouches de Bunifaziu, Iles des Moines» et de la ZPS FR9410021 «Iles Lavezzi, Bouches de Bunifaziu» ;** **En limite de la Réserve Naturelle de Corse des Bouches de Bunifaziu ;** Site inscrit des Tours génoises des côtes de Corse ; ZNIEFF 1 (940030758) - Punta di Canisgionu, Saparedda, Muchju Biancu, Funtanaccia ; Zone de préemption des ENS ; Périmètre d'intervention du Conservatoire du Littoral.	+++
Importance paysagère	Figurant le premier plan du panorama offert sur l'extrême-Sud depuis le Col de Roccapina, le site marque une ouverture sur une nouvelle unité paysagère. La planéité du site, renforcée par des caps non élevés, dresse une image de coulée uniforme s'avançant en mer qui contraste avec les massifs environnants.	+++
Importance écologique	Mosaïque d'habitats naturels (rocheux, dunaires, maquis) Dune perchée abritant une formation à *Halimium halimifolium* Zone d'intérêt pour l'avifaune en limite d'une ZPS.	++
Importance culturelle patrimoniale	Importants sites dans tout ce territoire. Sites mésolithiques et néolithiques dont Canisgionu, la plus ancienne occupation de Corse (- 11 000 env) connue à ce jour. Tour génoise d'Olmeto (XVIe).	EXC
Eléménts géologiques caractéristiques ou remarquables	L'intérêt géologique est fort.	++++

CRITERES DE DELIMITATION DU TRACE DE L'ERC

Périmètres à statuts	+++
Fond de vallon	++++
Lignes de crêtes secondaires	+++
Limite espaces artificialisés	++

Punta di Muchju Biancu, Punta di Canisgionu

MOTIVATIONS DU CLASSEMENT

Approche paysagère :

Le site s'étend sur la frange littorale Sud/Ouest de Monaccia-d'Auddè marquée par une côte très découpée mais à la planéité appuyée. Contrastant, à ce titre, avec les rivages des espaces littoraux positionnés au Nord, la côte alterne caps rocheux s'avançant en mer et petites anses abritant des plages de sable fin. Ce jeu de reliefs et de côtes figure la carte d'identité de la partie occidentale de l'extrême-Sud.

Elément de premier-plan, observable depuis le panorama Sud de Roccapina, le site, par sa planéité qui tend à écarter le rivage des massifs colinéens, apparaît comme un des éléments structurants du grand paysage de l'extrême-Sud. A une échelle plus rapprochée, les motifs paysagers (plage, maquis, blocs rocheux) s'accordent dans un jeu de couleurs contrastées, qui renvoie à une image de nature remarquable.

Approche écologique :

L'intérêt écologique du site réside dans la mosaïque d'habitats (rocheux, dunaires, maquis) où l'on retrouve plusieurs espèces floristiques et faunistiques caractéristiques du littoral.

Dans ce contexte, la punta di Muchju Biancu concentre les enjeux écologiques avec sa dune remarquable, perchée à 21 m qui abrite une formation à *Halimium halimifolium* (ciste à fleurs jaunes), espèce méditerranéenne éteinte sur le continent français. En raison de l'accessibilité limitée aux parties intérieures et côtières, cette zone a conservé un aspect très sauvage et constitue un espace remarquablement conservé.

Approche du patrimoine culturel :

De nombreux sites archéologiques ont été inventoriés sur ce territoire. Beaucoup datent des périodes Mésolithiques et Néolithiques. Les fouilles du site de Canisgionu ont révélé la plus ancienne occupation connue de la Corse, datée d'environ 8500 ans av. JC. La tour d'Olmeto a été érigée au XVIe siècle pour protéger le littoral.

Approche géologique :

Le substratum du site est composé de roches magmatiques plutoniques hercyniennes de l'intrusion calco-alcaline U2 mise en place entre -305 et -280Ma, sous la forme exclusive d'un granite leucocrate. Par contre le site est remarquable par tous les affleurements quaternaires. A Muchju Biancu, en arrière du cordon littoral actuel, il y a un niveau de grès et galets marins puis des sables éoliens anciens avec paléosol et récents (Holocène). A différents endroits il y a des traces de la plate-forme d'érosion marine lorsque le niveau eustatique était plus haut que maintenant.

Activités et pressions anthropiques :
Un terrain en pâture.
Fréquentation (sentier littoral menant à la Tour d'Ulmetu).

Conclusion du classement

Le classement est prononcé au regard de l'intérêt géologique (afleurements quartenaires), culturel (site de Canisgionu, plus ancienne occupation de Corse (- 11 000 env) connue à ce jour), écologique (dune abritant une flore remarquable) et paysager (site entrant dans le jeu de composition paysagère de l'extrême Sud).

le site est classé en **ESPACE REMARQUABLE DU LITTORAL.**

LOCALISATION DES PÉRIMÈTRES À STATUTS

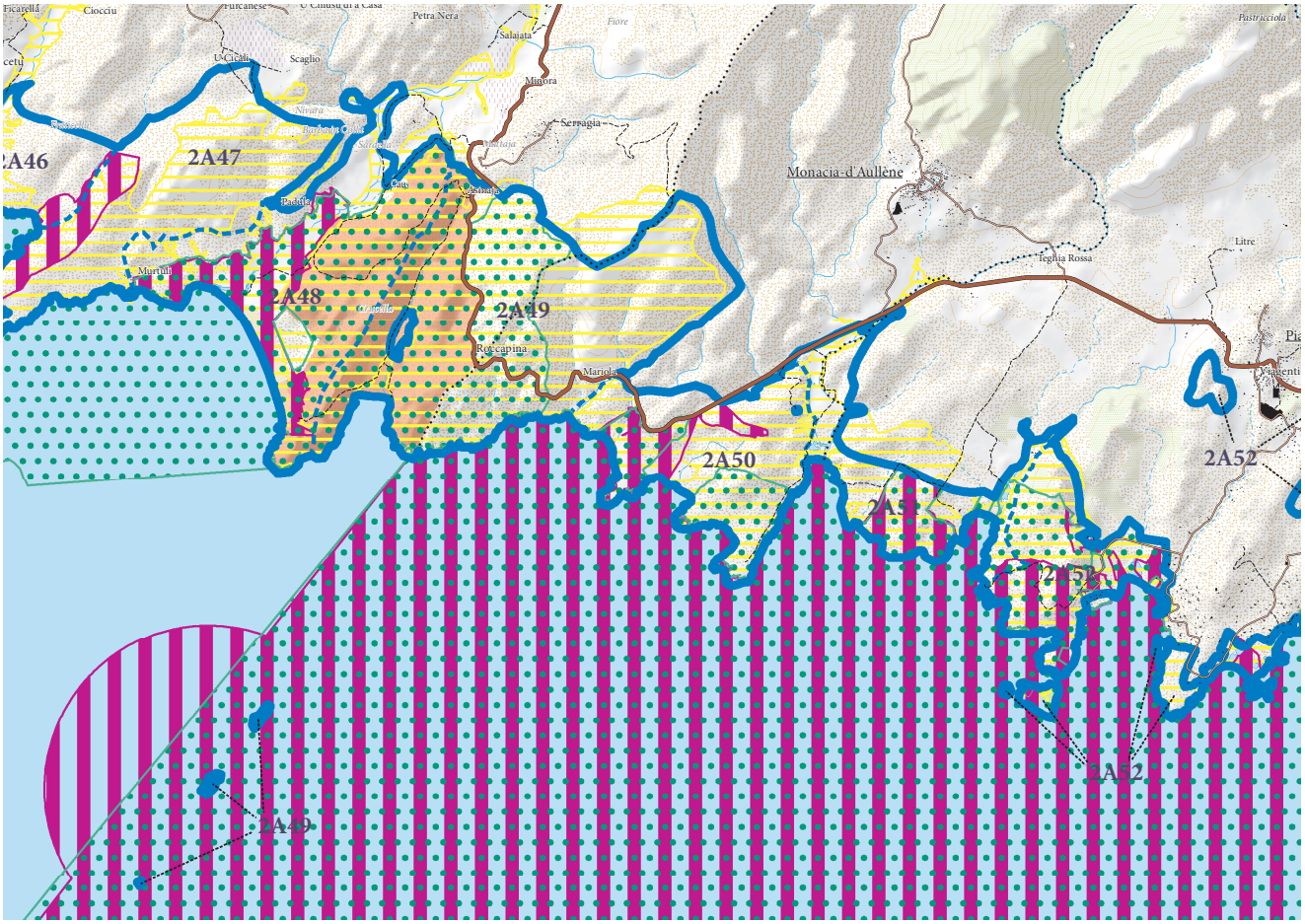

ERC et autres protections environnementales

- Espaces remarquables ou caractéristiques du littoral
- Limites entre les ERC
- Sites classés et sites inscrits
- Protections législatives, réglementaires et ou foncières
- Zone Natura 2000
- ZNIEFF de type I
- Limites de communes

Punta di Muchju Biancu, Punta di Canisgionu

APPROCHE CARTOGRAPHIQUE PAYSAGÈRE

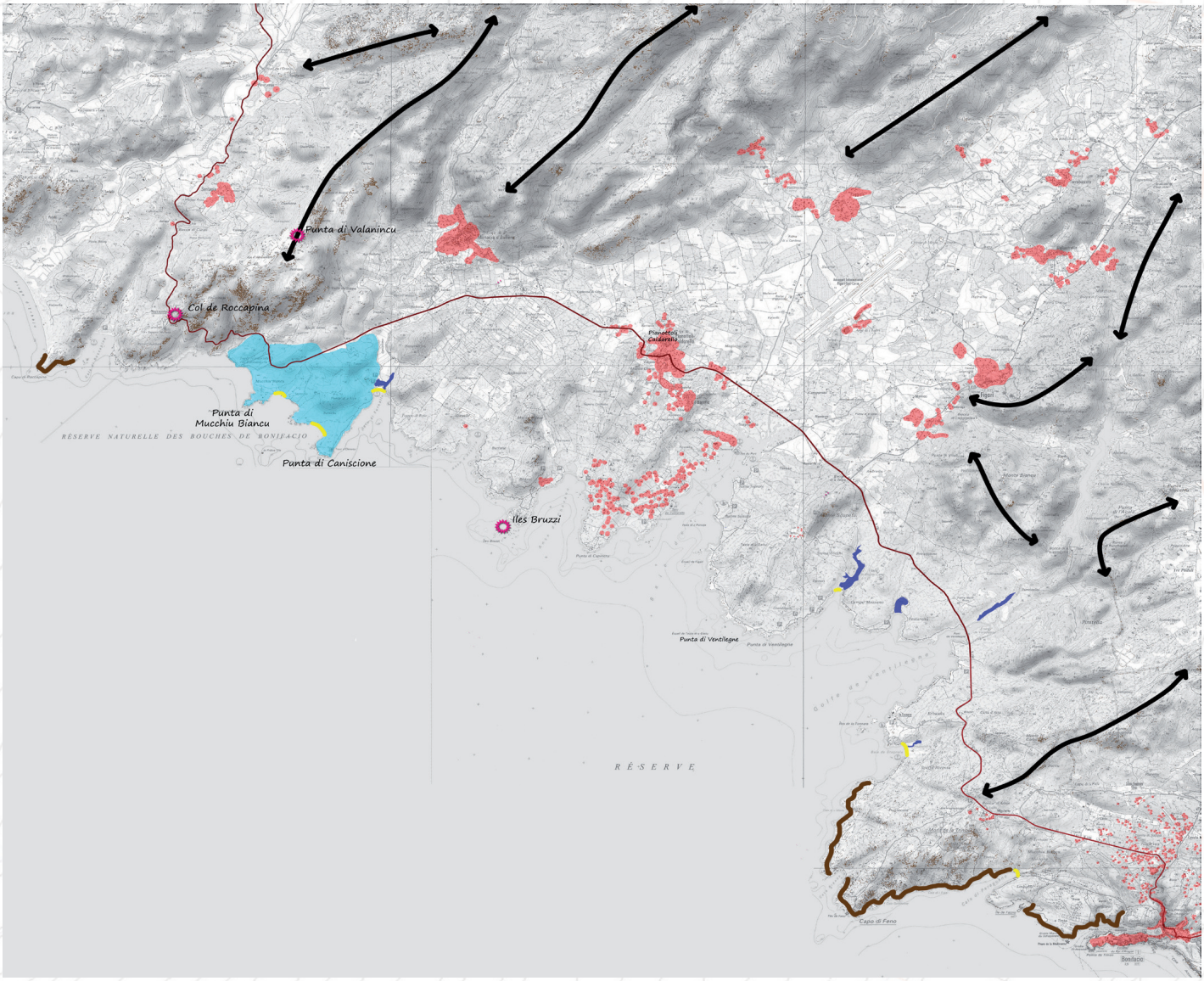

- Plages
- Espaces agricoles valorisant le paysage à protéger de l'enfrichement qui fermerait alors le paysage
- Tendance à l'étalement urbain
- Axes structurants le paysage
- ERC 2015
- Intervisibilité depuis un site remarquable
- Intervisibilité depuis une zone bâtie
- Arbres remarquables
- Falaises
- Ripisylve
- Zone humide
- RD
- Mare e Monti/GR

ESPÈCES ET HABITATS REMARQUABLES PRÉSENTS SUR LE SITE

Espèces végétales remarquables	*Colchium corsicum, Isoetes histrix, Kickxia cirrhosa, Piluria minuta, Salicornia patula, Tamarix africana, Crocus minimus, Crassula vaillantii , Drimia undata, Gennaria diphylla, Juniperus oxycedrus, Ophioglossum lusitanicum, Romulea requienii, Scilla corsica, Serapias nurrica, Spergularia macrorrhiza, Triglochin bulbosum, .*
Espèces animales remarquables	Oiseaux : Puffin yelkouan, Puffin cendré, Balbuzard pêcheur, Cormoran huppé, Pétrel tempête, Faucon pèlerin, Martinet pâle, Fauvette sarde, Monticole solitaire Reptiles : Tortue d'Hermann, Cistude d'Europe, Eulepte d'Europe Amphibiens : Discoglosse sarde Insectes : Porte-queue de Corse, Grand Capricorne, Leste macrostigma.
Habitats d'intérêt communautaire	1240 - Falaises avec végétation des côtes méditerranéennes avec *Limonium* spp. endémiques 1410 - Prés-salés méditerranéen 1420 - Fourrés des marais salés-méditerranéens 2110 - Dunes mobiles embryonnaires 2120 - Dunes mobiles du cordon littoral à *Ammophila* 2230 - Dunes avec pelouses des *Malcolmietalia* 2250 - Dunes littorales à *Juniperus* spp. 2260 - Dunes à végétation sclérophylle des *Cisto-Lavanduletalia* 3130 - Eaux stagnantes, oligotrophes à mésotrophes avec végétation des *Littorelletea uniflorae* et/ou des *Isoeto-Nanojuncetea* 3170 - Mares temporaires méditerranéennes 5210 - Matorrals arborescents à *Juniperus* spp. 5320 - Formations basses d'euphorbes près des falaises 6420 - Prairies humides méditerranéennes à grandes herbes du *Molinio-Holoschoenion* 92D0 - Galeries et fourrés riverains méridionaux

BIBLIOGRAPHIE

Paysage
DREAL Corse, GARNIER F. (2013) - Atlas des paysages de Corse

DREAL Corse, OEC, STEFANAGGI M.H. (2010) - Bilan - Evaluation - Prospective de la politique des sites protégés au titre de l'article L 341-1 du code de l'environnement en Corse, 266p.

DDTM 2A (2004) - Atlas du Littoral de Corse-du-Sud - 189p.

Ecologie
CBNC (2014), Base de données géoréférencées d'inventaires floristiques de Corse

CBNC (2014), Cartographie des habitats d'intérêt communautaire

DREAL Corse (2014), Base de données OGREVA

DREAL Corse (2014), Cartographie des habitats d'intérêt communautaire

Groupe Chiroptères de Corse (2014), Base de données géoréfencées des gîtes, des corridors migratoires et des sites de reproduction et d'hivernage

Géologie
MARRE J., CONCHON O., GAUTHIER A. (1986). — Carte géol. France (1/50000), feuille Roccapina (1126). Orléans : BRGM. Notice explicative par J. Marre, P. Rossi, O. Conchon, A. Gauthier (1994), 47 p.

MARRE J., ROSSI P., CONCHON O., GAUTHIER A. (1994) — Notice explicative, Carte géol. France (1/50000), feuille Roccapina (1126). Orléans : BRGM, 47 p. Carte géologique par J. Marre, O. Conchon, A. Gauthier (1986).

Plages et partie littorale de l'Ouest de Pianottoli-Caldareddu et de l'Est de Monaccia d'Auddè

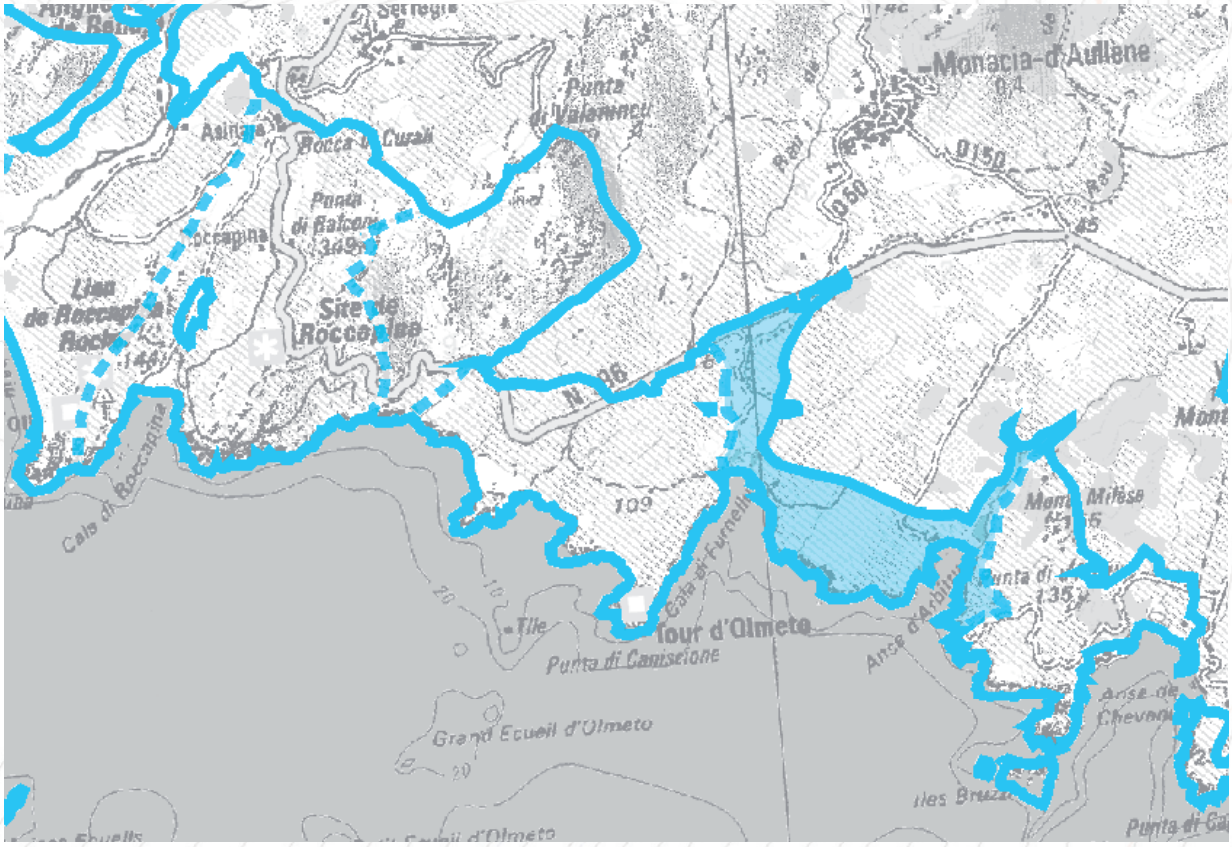



Paysage

Le site prend en compte une séquence littorale remarquable par son caractère naturel et sauvage.

Ecologie

Le site dispose d'une mosaïque d'habitats naturels remarquables (humides, rocheux, dunaires, maquis, pastoralisme), dotée d'une flore diversifiée et figurant un intérêt pour l'avifaune ;

Intérêt culturel

Présence de nombreux sites archéologiques.

Intérêt géologique

Roches magmatiques plutoniques et dépôts quaternaires.

Motifs du classement

Collectivité Territoriale de CORSE
Aménagement, Urbanisme, Energie

ESPACES RECENSES AU R. 146-1 DU CU

a) Dunes, landes côtières, plages et lidos, estrans, falaises et abords de celles-ci	X
b) Forêts et zones boisées proches du rivage de la mer et des plans d'eau intérieurs d'une superficie supérieure à 1 000 ha	X
c) Îlots inhabités	
d) Parties naturelles des estuaires, rias ou abers et des caps	X
e) Marais, vasières, tourbières, plans d'eau, zones humides et milieux temporairement immergés	X
f) Les milieux abritant des concentrations naturelles d'espèces animales ou végétales [...], les zones de repos, de nidification et de gagnage de l'avifaune désignée par la directive européenne n° 79-409 [...]	X
g) Les parties naturelles des sites inscrits ou classés [...] la loi du 2 mai 1930 [...], ainsi que les réserves naturelles instituées en application de la loi n° 76-629 du 10 juillet 1976	
h) Les formations géologiques telles que les gisements de minéraux ou de fossiles, les stratotypes, les grottes ou les accidents géologiques remarquables	

SYNTHESE DES RAISONS DU CLASSEMENT AU TITRE DU L. 146-6 DU CU

Critères	Désignation	Importance
Présence de Périmètres à Statuts	**SIC FR9400609 Iles et Pointes Bruzzi, Etangs de Chevanu et d'Arbitru ;** **En limite de la ZPS FR94 «Iles Lavezzi, Bouches de Bunifaziu» et du SCI FR94 «Bouches de Bunifaziu, Iles aux Moines» ;** **2 Zones humides «Arbitru» et «Cala di U Fureddu» ;** 3 ZNIEFF 1 «(940004123) Dune et Zone humide du fond de la Cala di Fureddu», (940030757) Poghju di Rotu, (940004122) «Cordon sableux et zone de humide du fond de l'anse d'Arbitru» En limite de la Réserve Naturelle de Corse des Bouches de Bunifaziu ; Zone de préemption des ENS (un petite frange au Sud du site) ; Périmètre d'intervention du Conservatoire du Littoral.	++++
Importance paysagère	Le site est marqué par une diversité de motifs paysagers (rochers ocres, pelouses, zones humides, maquis, mer, plage) qui, face à une très faible anthropisation, compose une séquence paysagère au caractère naturel et sauvage remarquable. Aux abords des ruisseaux, les activités pastorales maintiennent un paysage ouvert et assurent un jeu de contraste avec le maquis, les caps rocheux et la mer. Le site est source d'aménité.	++++
Importance écologique	Le site est doté d'une très grande diversité d'habitats qui se matérialise par plusieurs biocénoses remarquables (milieux humide d'eau douce et alcalin,prairies humides, , maquis thermophile, ...). Il est le siège d'une flore remarquable (*Colchicum arenasii, Gennaria diphylla, Triglochin bulbosum,* ...) et figure une zone de gagnage et de repos pour nombre d'espèces aviaires d'intérêt communautaire. Il présente également un intérêt pour les reptiles.	++++
Importance culturelle patrimoniale	De nombreux sites archéologiques y ont été inventoriés, notamment, du Mésolithique et du Néolithique.	++
Eléménts géologiques caractéristiques ou remarquables	L'intérêt géologique est faible.	+

CRITERES DE DELIMITATION DU TRACE DE L'ERC

Périmètres à statuts	++
Eloignement à la mer	++
Ambiances littorales	++

Plages et partie littorale de l'Ouest de Pianottoli-Caldareddu et de l'Est de Monaccia d'Auddè

MOTIVATIONS DU CLASSEMENT

Approche paysagère :

Le site à l'étude est situé au Sud-Ouest du village de Pianottoli-Caldareddu. Partagé entre la petite plaine du Caniscione et les étendues de maquis arbustifs, comprises entre Poggio di Roto et le lieu-dit Giesule, il prend en compte des espaces peu élevés et relativement plats.

Peu perceptible depuis l'intérieur des terres et depuis la route nationale, le site, directement exposé au large, entretient un rapport intimiste avec la mer. Assez refermées, les petites anses d'Arbitru et de la Cala di Furnellu contribuent d'ailleurs à la force de ce lien.

Quasi désertique et couvert d'une végétation marquée par les embruns, le site est le siège d'ambiances sauvages, renforcées par un panel de teintes contrastées, entre l'ocre des rochers, le vert sec de la végétation, et la combinaison bleu lagon / bleu profond de la mer. A ce titre, la qualité du paysage est clairement source d'aménité.

Approche écologique :

Rassemblant une diversité de milieux naturels remarquables (zones humides, dunes, maquis thermophile, ...), le site abrite également plusieurs espèces végétales protégées caractéristiques des espaces préservés du littoral (*Romulea requieni, Triglochin bulbosus, Matthiola tricuspidata)*. Sur le plan faunistique, il figure une aire de repos et de gagnage pour nombre d'espèces aviaires protégées, dont certaines relèvent de la directive «Oiseaux» (Fauvette sarde, Martinet pâle, Petit gravelot, Grèbe castagneux, ...), tandis qu'il est occupé par plusieurs populations d'amphibiens et de reptiles protégés (Discoglosse sarde, Cistude d'Europe). L'intérêt écologique du site est donc important.

Par ailleurs, les zones humides d'Arbitru et de Fureddu, positionnées aux extrémités du site, appartiennent au vaste réseau de zones humides jalonnant la côte de Pianottoli à Ventilegna. A ce titre, les différents éléments de continuité écologique, pris en compte par ce site, participent au maintien de l'équilibre biologique fragile dessiné par ce réseau de zones humides.

La fréquentation de la zone demeure assez limitée et se concentre essentiellement lors de la période estivale.

Approche du patrimoine culturel :

Ce territoire est occupé depuis les premiers temps de la Préhistoire insulaire. Des sites du Mésolithiques, des épandages de rhyolithe, ont été repérés. Plusieurs sites du Néolithiques ont également été identifiés. Enfin, l'Âge du fer est aussi représenté.

Approche géologique :

Le substratum de cet ERC est composé de roches magmatiques plutoniques calco-alcalines de l'intrusion U2 mise en place entre -305 et -280Ma. Il s'agit de leucomonzogranite à grain fin à moyen à l'Ouest et monzogranodiorite à biotite, lardée de filons de basalte et de rhyolite, à l'Est. Au fond de toutes les anses concernées par cet ER : Fureddu, Arbitru on note des dépôts quaternaires marins, éoliens et fluviatiles. Les limons de fond de vallée et les codduvions granitiques sont liés respectivement au ruisseau de Spartanu, Lanciatu.

Activités et pressions anthropiques :
Fréquentation touristique (plages).
Activités pastorales.
Plaisance dans le golfe de (attrait des plages).

Conclusion du classement

Le classement est prononcé tout autant au regard de l'intérêt écologique (zones humides, diversité d'habitat) que paysagers (ambiances intimistes en lien étroit avec la mer, source d'aménité).

le site est classé en **ESPACE REMARQUABLE DU LITTORAL.**

LOCALISATION DES PÉRIMÈTRES À STATUTS

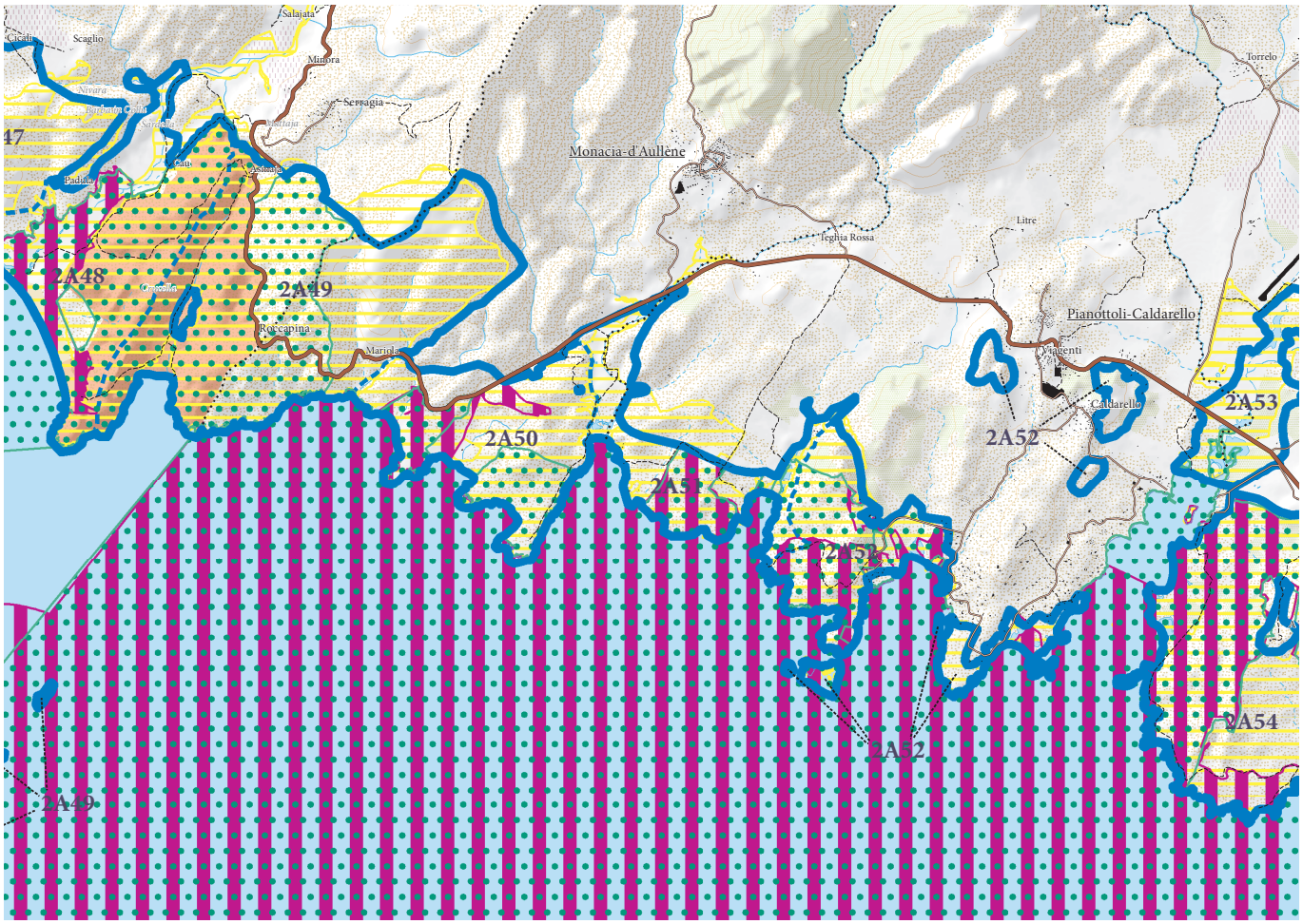

ERC et autres protections environnementales

- Espaces remarquables ou caractéristiques du littoral
- Limites entre les ERC
- Sites classés et sites inscrits
- Protections législatives, réglementaires et ou foncières
- Zone Natura 2000
- ZNIEFF de type I
- Limites de communes

Plages et partie littorale de l'Ouest de Pianottoli-Caldareddu et de l'Est de Monaccia d'Auddè

APPROCHE CARTOGRAPHIQUE PAYSAGÈRE

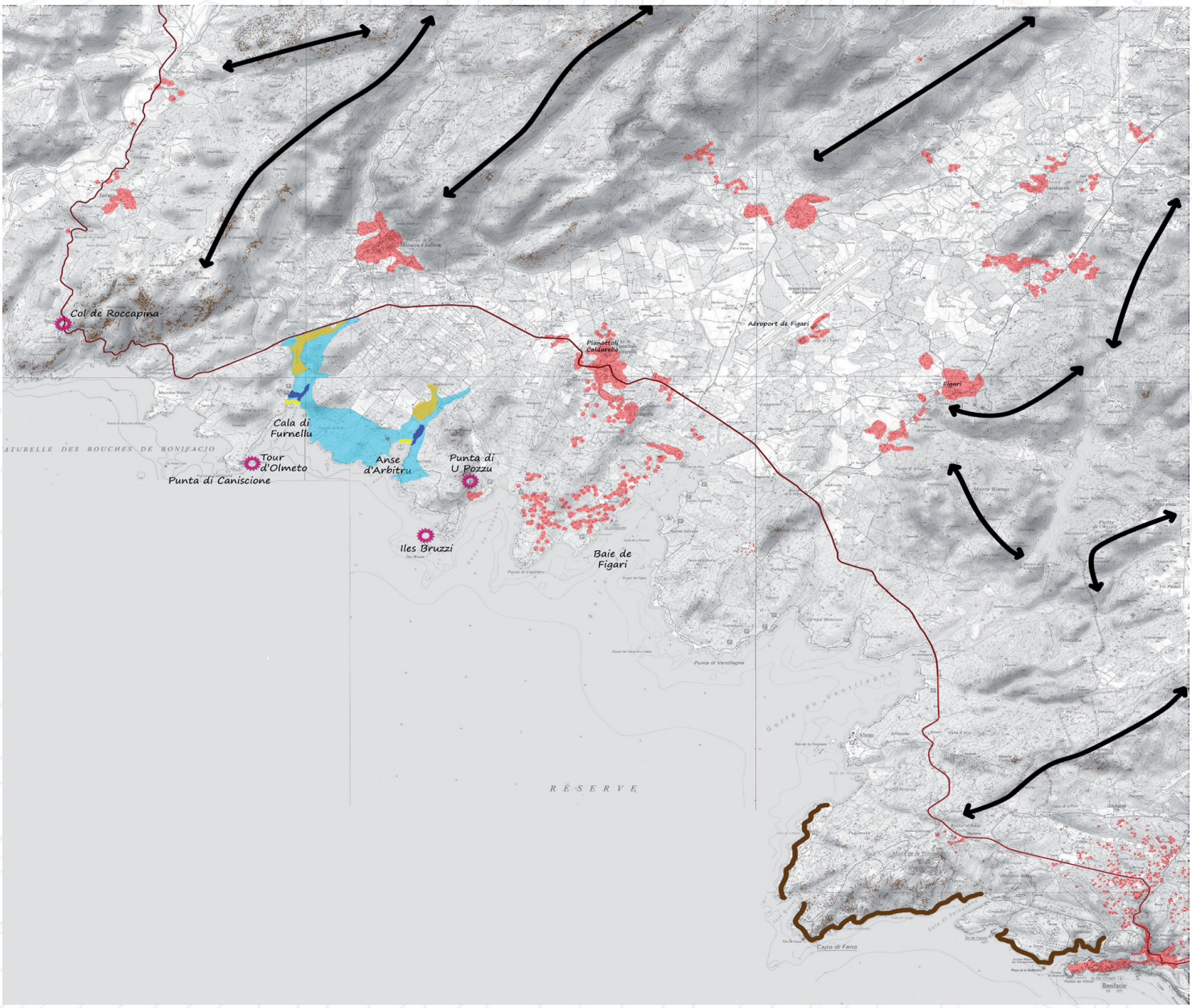

- Plages
- Espaces agricoles valorisant le paysage à protéger de l'enfrichement qui fermerait alors le paysage
- Tendance à l'étalement urbain
- Axes structurants le paysage
- ERC 2015
- Intervisibilité depuis un site remarquable
- Intervisibilité depuis une zone bâtie
- Arbres remarquables
- Falaises
- Ripisylve
- Zone humide
- RD
- Mare e Monti/GR

ESPÈCES ET HABITATS REMARQUABLES PRÉSENTS SUR LE SITE

Espèces végétales remarquables	*Colchicum arenasii, Drimia maritima, Drimia undata, Euphorbia peplis, Evax rotundata, Gennaria diphylla, Isoetes hidrix, Isoetes velata, Ranunculus ophioglossifolius, Ranunculus revelieri, Serapias parviflora, Spergularia macrorrhiza, Tamarix africana, Triglochin bulbosum, Vicia altissima, Vitis vinifera*
Espèces animales remarquables	Oiseaux : Puffin cendré, Puffin yelkouan, Océanite tempête, Cormoran huppé, Aigrette garzette, Balbuzard pêcheur, Busard des roseaux, Faucon pèlerin, Goéland d'Audouin, Fauvette sarde, Martinet pâle, Petit gravelot, Grèbe castagneux Amphibiens : Discoglosse sarde, Crapaud vert Reptiles : Phyllodactyle d'Europe, Cistude d'Europe, Tortue d'Hermann, Algyroïde de Fitzinger, Couleuvre à collier corse Insectes : Porte-queue de Corse, Leste macrostigma. Chiroptères : Grand Rhinolophe, Petit Rhinolophe, Murin de Capaccini, Minioptère de Schreibers
Habitats d'intérêt communautaire	1240 - Falaises avec végétation des côtes méditerranéennes avec *Limonium* spp. endémiques 2230 - Dunes avec pelouses des *Malcolmietalia* 3170 - Mares temporaires méditerranéennes 5210 - Matorrals arborescents à *Juniperus* spp. 5320 - Formations basses d'euphorbes près des falaises 92D0 - Galeries et fourrés riverains méridionaux

Plages et partie littorale de l'Ouest de Pianottoli-Caldareddu et de l'Est de Monaccia d'Auddè

BIBLIOGRAPHIE

Paysage
DREAL Corse, GARNIER F. (2013) - Atlas des paysages de Corse

DREAL Corse, OEC, STEFANAGGI M.H. (2010) - Bilan - Evaluation - Prospective de la politique des sites protégés au titre de l'article L 341-1 du code de l'environnement en Corse, 266p.

DDTM 2A (2004) - Atlas du Littoral de Corse-du-Sud - 189p.

Ecologie
CBNC (2014), Base de données géoréférencées d'inventaires floristiques de Corse

CBNC (2014), Cartographie des habitats d'intérêt communautaire

DREAL Corse (2014), Base de données OGREVA

DREAL Corse (2014), Cartographie des habitats d'intérêt communautaire

Groupe Chiroptères de Corse (2014), Base de données géoréfencées des gîtes, des corridors migratoires et des sites de reproduction et d'hivernage

Géologie
MARRE J., CONCHON O., GAUTHIER A. (1986). — Carte géol. France (1/50000), feuille Roccapina (1126). Orléans : BRGM. Notice explicative par J. Marre, P. Rossi, O. Conchon, A. Gauthier (1994), 47 p.

MARRE J., ROSSI P., CONCHON O., GAUTHIER A. (1994) — Notice explicative, Carte géol. France (1/50000), feuille Roccapina (1126). Orléans : BRGM, 47 p. Carte géologique par J. Marre, O. Conchon, A. Gauthier (1986).

J.-B. ORSINI, J. FERRANDINI, M. FERRANDINI, M.-D. LOYE, F. PLUQUET, P. GUENNOC, I. THINON, M. SANTIAGO, J.-Y. REYNAUD, G. OGGIANO, G. CHERCHI, J. GATTACCECA, P. ORRU, G. PULIGA, M. PINTUS et A. ULZEGA (2010) – Carte géol. France (1/50 000), feuille Sotta-Bunifaziu-Santa-Teresa-di-Gallura (1127). Orléans : BRGM. Notice explicative par : Orsini J.-B., Capdevila R., Ferrandini M., Ferrandini J., Galloni F., André J.-P., Münch P., Saint-Martin S., Alamy Z., Chiari J.-T., Loÿe M.-D., Pluquet F., Guennoc P., Thinon I., Santiago M., Teissier B., Reynaud J.-Y., Gamisans J., Tramoni P., Oggiano G., Cherchi G, Orrù P., Puliga G., Pintus M. et Ulzega A. (2010), 258p.

J.-B. ORSINI, M. FERRANDINI, J. FERRANDINI, F. GALLONI, J.-P. ANDRE, P. MUNCH, S. SAINT-MARTIN, Z. ALAMY, J.-T. CHIARI, M.-D. LOYE, F. PLUQUET, P. GUENNOC, I. THINON, M. SANTIAGO, B. TEISSIER, J.-Y. REYNAUD, J. GAMISANS, P. TRAMONI, G. OGGIANO, G. CHERCHI, P. ORRU, G. PULIGA, M. PINTUS et A. ULZEGA (2010) – Notice explicative, carte géol. France (1/50 000), feuille Sotta-Bunifaziu-Santa-Teresa-di-Gallura (1127). Orléans : BRGM. 258p. carte géologique par Orsini J.-B., Ferrandini J., Ferrandini M., Loÿe M.-D., Pluquet F., Guennoc P., Thinon I., Santiago M., Reynaud J.-Y., P., Oggiano G., Cherchi G, Gattacceca J., Orrù P., Puliga G., Pintus M. et Ulzega A.(2010).

Bande littorale de l'Est de Pianottoli-Caldareddu

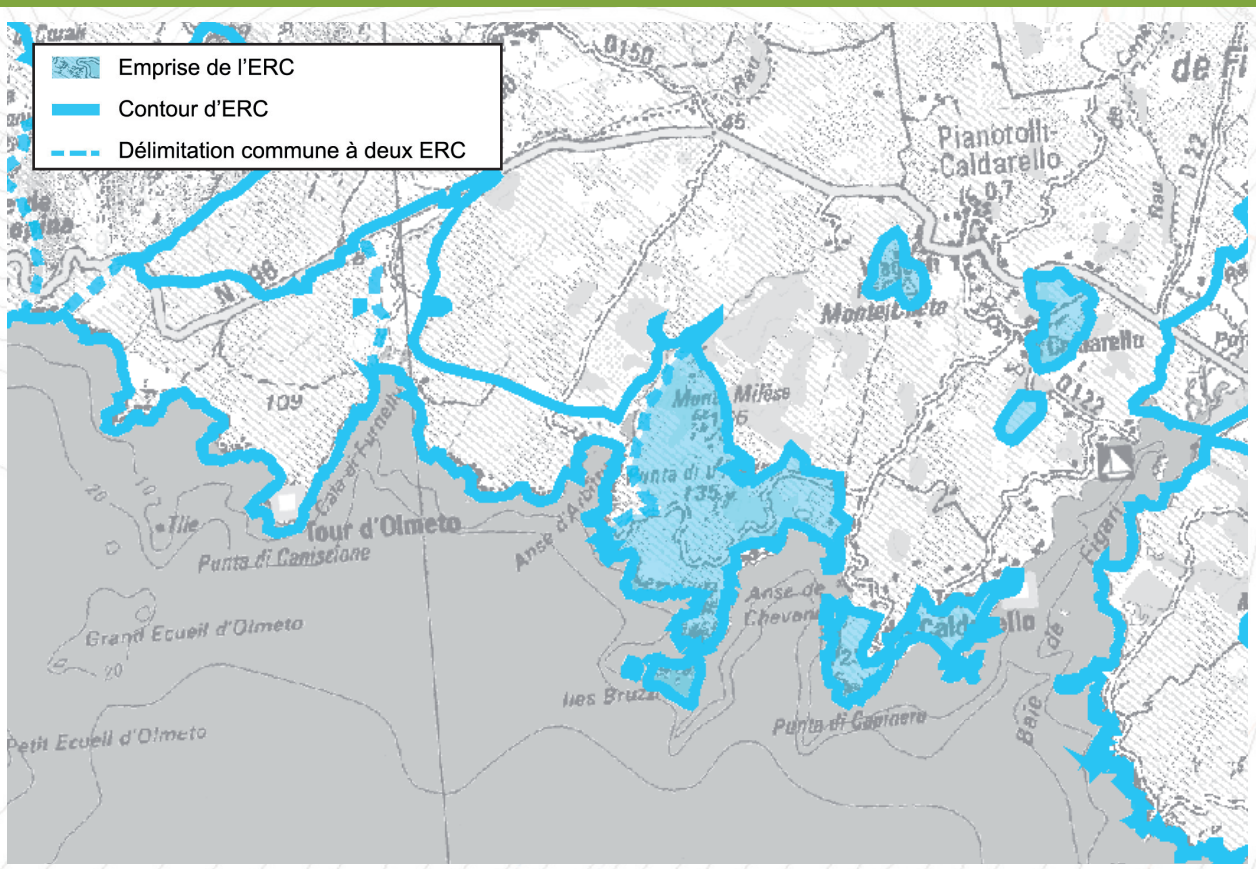





Paysage

Le site prend en compte les éléments de rivage préservé et les points-hauts du littoral de Pianottoli-Caldareddu, points-hauts qui figurent des éléments de repère de la côte entre Roccapina et Figari. Malgré la présence d'éléments d'urbanisation diffuse, en retrait du rivage, la conformation générale du site maintien une ambiance naturelle, certaines parties affichant même un caractère sauvage assez prononcé

Motifs du classement

Ecologie

Présence d'une mosaïque d'habitats (humides, alcalins, rocheux, dunaires, maquis) abritant une flore et une faune à la fois diversifiées et remarquables. Le site prend également en compte des zones relictuelles de nature à proximité de la tâche d'urbanisation diffuse

Intérêt culturel

Nombreux sites archéologiques. Important site antique et médiéval de San Ghjuvani.

Intérêt géologique

Roches magmatiques et filons (Basalte- rhyolite).

Collectivité Territoriale de CORSE
Aménagement, Urbanisme, Energie

ESPACES RECENSES AU R. 146-1 DU CU

a) Dunes, landes côtières, plages et lidos, estrans, falaises et abords de celles-ci	X
b) Forêts et zones boisées proches du rivage de la mer et des plans d'eau intérieurs d'une superficie supérieure à 1 000 ha	X
c) Îlots inhabités	X
d) Parties naturelles des estuaires, rias ou abers et des caps	X
e) Marais, vasières, tourbières, plans d'eau, zones humides et milieux temporairement immergés	X
f) Les milieux abritant des concentrations naturelles d'espèces animales ou végétales [...], les zones de repos, de nidification et de gagnage de l'avifaune désignée par la directive européenne n° 79-409 [...]	X
g) Les parties naturelles des sites inscrits ou classés [...] la loi du 2 mai 1930 [...], ainsi que les réserves naturelles instituées en application de la loi n° 76-629 du 10 juillet 1976	X
h) Les formations géologiques telles que les gisements de minéraux ou de fossiles, les stratotypes, les grottes ou les accidents géologiques remarquables	

SYNTHESE DES RAISONS DU CLASSEMENT AU TITRE DU L. 146-6 DU CU

Critères	Désignation	Importance
Présence de Périmètres à Statuts	**Arrêté de Protection de Biotope (FR3800146) îles Lavezzi et îlot aux Moines ;** **SIC FR9400609 îles et pointe Bruzzi, Etangs de Chevanu et d'Arbitru» ;** **En limite du SIC FR9402015 «Bouches de Bunifaziu, îles des Moines» et de la ZPS FR94 «Iles Lavezzi, Bouches de Bunifaziu» ;** **Réserve naturelle de Corse des Bouches de Bunifaziu ;** 2 Sites inscrits «Tour de Figari», «Tours génoises des côtes de Corse» ; Monument Historique Classé «Ruines archéologiques de Padula et San Ghjuvani» ; Monument Historique Inscrit «Tour de Figari ou de Caldareddu» ; 5 ZNIEFF 1 «(940030734) Bruzzi, Punta di u Pozzu - Monti Milesi Butronu», «(940030955) Dune et zone humide du fond de l'anse de Chevanu», «(940004124) Iles Bruzzi», «(940030605) Punta di Capineru», «(940030947) Dune et zone humide San Ghjuvani» Plusieurs zones de préemption des ENS ; Périmètre d'intervention du Conservatoire du Littoral(Punta di Capineru).	++++
Importance paysagère	Le site prend en compte une côte très déchiquetée, sur laquelle s'appuient deux mamelons qui dynamisent la séquence paysagère littorale, par la création de micro-compartiments paysagers. Marqué par une certaine diversité des ambiances paysagères (plages, promontoire rocheux, pelouses, étangs, ...), le site figure l'entrée Nord de la Baie de Figari ;	+++
Importance écologique	Le site est animé d'une mosaïque d'habitats naturels d'intérêt communautaire (humides, alcalins, dunaires, rocheux, ...) abritant une flore diversifiée et remarquable ; On y note la présence de plusieurs zones humides, appartenant au réseau de zones humides concentrées sur le littoral entre Roccapina et Bunifaziu. En marge d'une ZPS, ces zones présentent un fort intérêt pour les espèces aviaires d'intérêt communautaire. Enfin la zone accueille une des plus importantes colonies de Cormorans huppés et une population micro-insulaire de Lézard Tiliguerta présentant une micro-endémicité	EXC
Importance culturelle patrimoniale	De nombreux sites archéologiques ont été inventoriés. Important site antique et médiéval de San Ghjuvani.	++++
Eléments géologiques caractéristiques ou remarquables	L'intérêt géologique est faible	+

CRITERES DE DELIMITATION DU TRACE DE L'ERC

Limite espaces artificialisés	++++
Eloignement à la mer	++
Périmètres à statuts	++++
Eléments de patrimoine	++

Bande littorale de l'Est de Pianottoli-Caldareddu

MOTIVATIONS DU CLASSEMENT

Approche paysagère :

A l'exception de trois mamelons dominant le village de Pianottoli-Caldareddu, le site à l'étude est partagé en deux entités de part et d'autre de l'Anse de Chevanu :

- A l'Ouest, le site s'articule autour du Monte Milese et de la Punta di u Puzzu. Animé d'une côte basse déchiquetée, il est le siège d'ambiances sauvages délivrées par une végétation et des massifs rocheux façonnés par les embruns.

- Au Sud, le site prend en compte les landes littorales qui habillent l'extrémité, non urbanisée, d'a Punta di Capineru, ainsi que les abords, encore préservés, du marais de San Ghjuvani. Les ambiances y sont moins sauvages qu'au pourtour du Monte Milese, néanmoins, la densité et l'élévation de la végétation, associées à un relief peu marqué, permettent d'atténuer la prégnance du bâti. La séquence littorale est, en effet, découpée par des micro-compartiments de végétation qui entretiennent un lien étroit avec la mer, et n'échangent quasiment pas avec les espaces bâtis. Les ambiances au sein du site, sont donc, à cet endroit, et malgré la proximité de zones habitées, marquées par un caractère profondément naturel.

- Les trois mamelons pris en compte par le site, le sont davantage pour des questions de patrimoine culturel. Néanmoins, les rochers qui dominent I Chiapeddi, U Casteddu et le Monte Cheta, figurent des éléments de repère, particulièrement prégnants depuis le littoral de la Baie de Figari. U Casteddu et le Monte Cheta peuvent, même, être considérés comme les éléments structurants, qui façonnent le vis-à-vis de Pianottoli et Caldareddu dans le grand paysage.

Approche écologique :

Riche de plusieurs habitats d'intérêt communautaire, le site, par la présence d'une diversité de milieux naturels remarquables (zones humides, milieux alcalins, dunes, rochers...) figure un intérêt écologique notoire. Rien que La Punta di Capineru abrite à elle-seule 5 habitats d'intérêt communautaire (dont les mares temporaires méditerranéennes).

Accueillant, également, un pannel large d'espèces protégées, il abrite des populations remarquables de végétaux, d'oiseaux et de reptiles. Ainsi, la plage et la zone humide de Chevanu accueillent-elles une station de *Linaria flava* pour la flore, tandis que le Crapaud vert et le Gravelot à collier occupent fréquemment les berges. Le marais de San Ghjuvani, abrite, pour sa part, de belles stations floristiques de *Matthiola tricuspidata,* et de *Ranunculus ophioglossifolius,* ainsi qu'une population notable de Cistude d'Europe. Le Monti Milesi abrite une végétation caractéristique des falaises (*Colchicum corsicum, Gennaria diphylla, Spergularia macrorhiza*) et les Îles Bruzzi, accueillent, enfin, une des plus grosses colonies nicheuses en Corse de Cormorans huppés de Méditerranée, ainsi qu'une petite population micro-insulaire du Lézard Tiliguerta. Cette dernière présente, fait remarquable, des variations génétiques importantes par rapport aux autres populations de Corse (micro-endémicité).

En termes d'équilibre biologique, cet ensemble de marais et zones humides appartient au vaste réseau de zones humides jalonnant la côte de Pianottoli à Bunifaziu. Si ce réseau, outre la diversité d'habitats qu'il figure, assure zones de repos, de gagnage et et de reproduction pour l'avifaune, il faut également considérer que son intérêt est accru par le maintien de continuités écologiques, en partie prises en compte par le site à l'étude.

A noter, enfin, qu'au regard de la pression foncière exercée sur la frange littorale de la commune de Pianottoli-Caldareddu, le site à l'étude, figure une véritable zone relictuelle de nature.

Approche du patrimoine culturel :

La zone est riche en sites archéologiques et fut fortement occupée durant le Néolithique. On note aussi une forte proportion de sites de l'Age du Fer. Le site archéologique de San Ghjuvani est exceptionnel. Il pourrait s'agir de la villa antique de Ficaria, proche du port de ce nom, mentionnée par Ptolémée. On peut voir, érigée sur une construction antique antérieure (sans doute du IIIe siècle ap.J.C.), une basilique paléochrétienne et un baptistère. Une importante nécropole antique jouxte les édifices religieux. Le site est également occupé durant le Moyen Age. Juste au bord de l'eau, à 500m de là, un édifice de culte de type roman est bâti à quelques mètres des flots sur des rochers.

Approche géologique :

Le substratum de cet ensemble de sites concerne des roches magmatiques plutoniques calco-alcalines de l'intrusion U2 mise en place entre -305 et -280Ma. Cet ER est composé de 5 petits reliefs : Monte Milese (164m), Punta di u Pozzu (135m), Monte Cheta (155m), U Castellu (118m) et i Chiapelli (73m). Les deux premiers sont en granite et les trois autres sont en granodiorite. Des filons recoupent ces granitoïdes : à la Punta di u Pozzu ce sont deux filons de basalte et au Monte Cheta c'est un filon de basalte et un filon de rhyolite. Au fond de toutes les anses concernées par cet ER : Chevanu, Figari, on note des dépôts quaternaires marins, éoliens et fluviatiles. Les îles Bruzzi sont en leucomonzogranite à grain fin à moyen.

Activités et pressions anthropiques :

Fréquentation touristique (plage, sentier littoral, ruines archéologiques de Padula et san Giovanni)

Conclusion du classement

Le classement est prononcé tout autant au regard de l'important intérêt écologique (zones humides, mares temporaires) que paysagé (côte remarquable à l'entrée de la baie de Figari) et culturel (grande richesse en termes de vestiges).

le site est classé en **ESPACE REMARQUABLE DU LITTORAL.**

LOCALISATION DES PÉRIMÈTRES À STATUTS

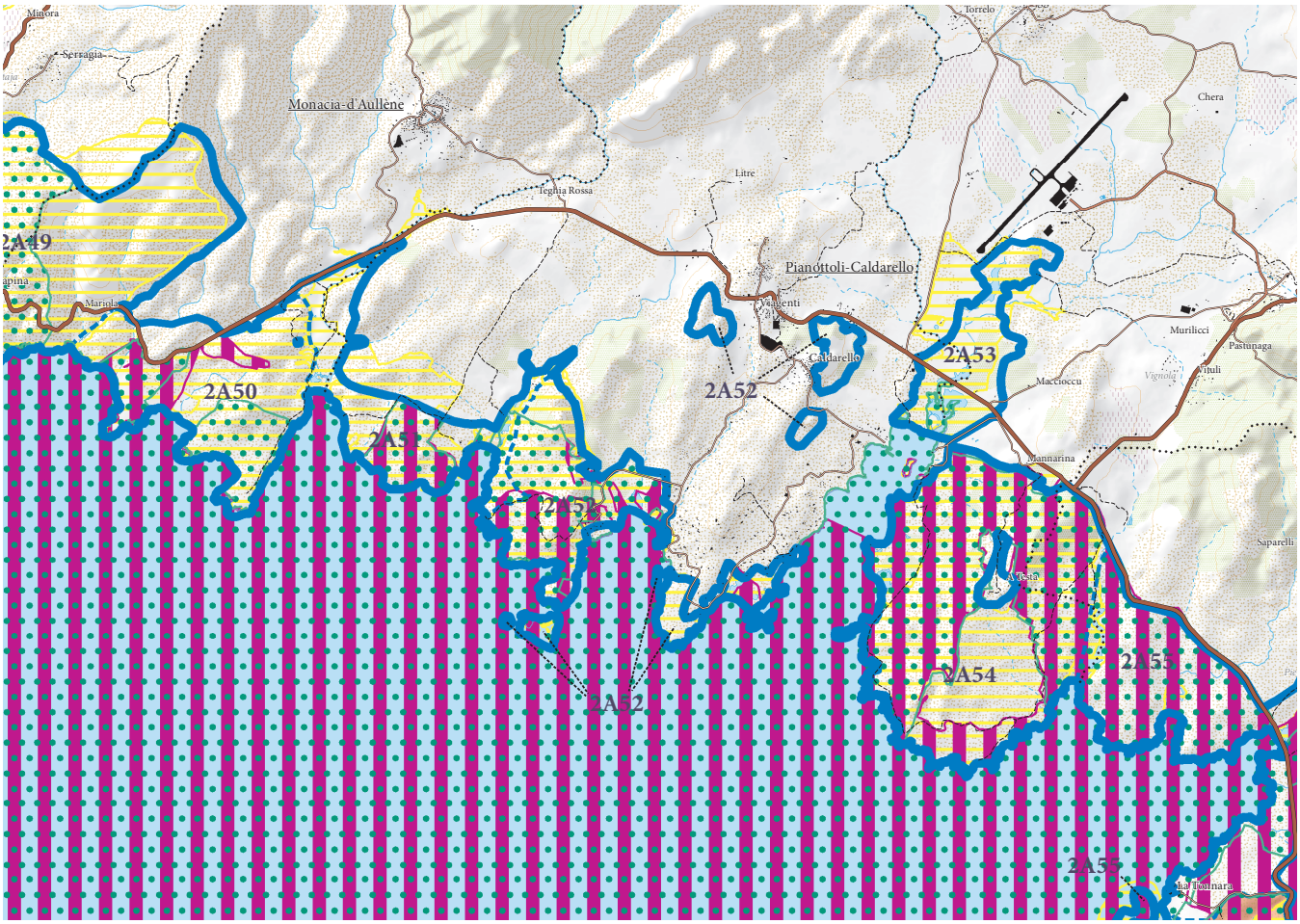

ERC et autres protections environnementales

- Espaces remarquables ou caractéristiques du littoral
- Limites entre les ERC
- Sites classés et sites inscrits
- Protections législatives, réglementaires et ou foncières
- Zone Natura 2000
- ZNIEFF de type I
- Limites de communes

Bande littorale de l'Est de Pianottoli-Caldareddu

APPROCHE CARTOGRAPHIQUE PAYSAGÈRE

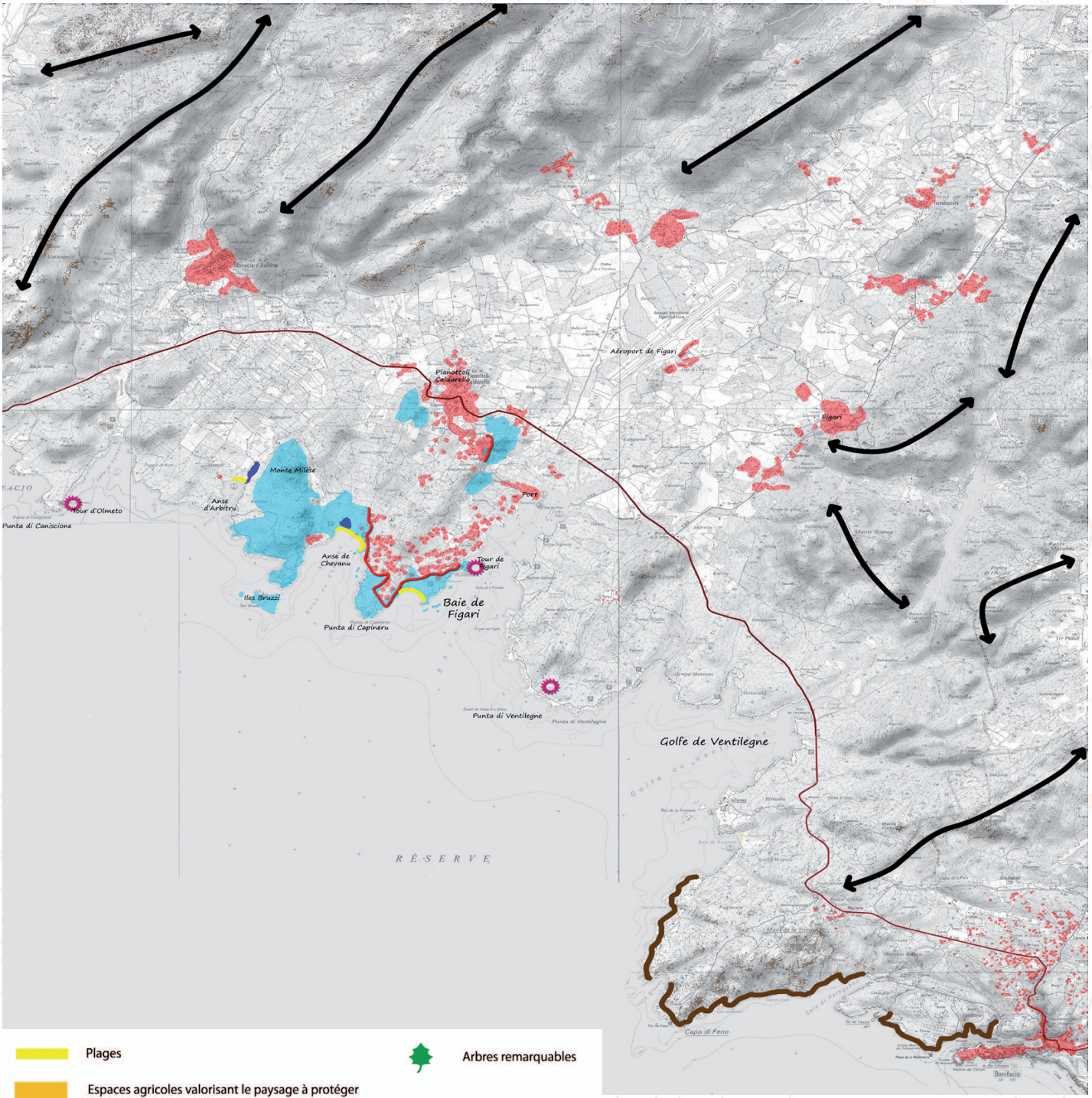

- Plages
- Espaces agricoles valorisant le paysage à protéger de l'enfrichement qui fermerait alors le paysage
- Tendance à l'étalement urbain
- Axes structurants le paysage
- ERC 2015
- Intervisibilité depuis un site remarquable
- Intervisibilité depuis une zone bâtie
- Arbres remarquables
- Falaises
- Ripisylve
- Zone humide
- RD
- Mare e Monti/GR

ESPÈCES ET HABITATS REMARQUABLES PRÉSENTS SUR LE SITE

Espèces végétales remarquables	*Colchicum corsicum, Euphorbia peplis, Evax rotundata Moris, Gennaria diphylla, Isoetes histrix Bory, Isoete velata, Kickxia cirrhosa, Matthiola tricuspidata, Pseudorlaya pumila, Ranunculus ophioglossifoliu, Salicornia patula , Serapias parviflora, Spergularia macrorrhiza, Tamarix africana, Triglochin bulbosum, Vicia altissima, Drimia undata*
Espèces animales remarquables	Oiseaux : Puffin cendré, Puffin yelkouan, Océanite tempête, Cormoran huppé, Aigrette garzette, Héron cendré, Héron pourpré, Chevalier sylvain, Chevalier guignette, Bécasse minute, Bécassine des marais, Balbuzard pêcheur, Busard des roseaux, Faucon pèlerin, Goéland d'Audouin, Fauvette sarde, Martinet pâle, Petit Gravelot, Gravelot à collier interrompu, Grèbe castagneux, Rousserolle effarvatte, Râle d'eau, Rousserolle turdoïde Amphibiens : Discoglosse sarde, Crapaud vert Reptiles : Phyllodactyle d'Europe, Cistude d'Europe, Tortue d'Hermann, Algyroïde de Fitzinger, Couleuvre à collier corse, Lézard Tiliguerta Insectes : Porte-queue de Corse, Leste macrostigma ; Chiroptères : Grand Rhinolophe, Petit Rhinolophe, Murin de Capaccini, Minioptère de Schreibers
Habitats d'intérêt communautaire	1210 - Végétation annuelle des laissés de mer 1240 - Falaises avec végétation des côtes méditerranéennes avec *Limonium* spp. endémiques 1310 - Végétations pionnières à *Salicornia* et autres espèces annuelles des zones boueuses et sableuses 1410 - Prés-salés méditerranéen 1420 - Fourrés des marais salés-méditerranéens 2110 - Dunes mobiles embryonnaires 2120 - Dunes mobiles du cordon littoral à *Ammophila* 2210 - Dunes fixées du littoral du *Crucianellion maritimae* 2230 - Dunes avec pelouses des *Malcolmietalia* 2250 - Dunes littorales à *Juniperus* spp. 2260 - Dunes à végétation sclérophylle des *Cisto-Lavanduletalia* 3130 - Eaux stagnantes, oligotrophes à mésotrophes avec végétation des *Littorelletea uniflorae* et/ou des *Isoeto-Nanojuncetea* 3170 - Mares temporaires méditerranéennes 5210 - Matorrals arborescents à *Juniperus* spp. 92D0 - Galeries et fourrés riverains méridionaux

Bande littorale de l'Est de Pianottoli-Caldareddu

BIBLIOGRAPHIE

Paysage
DREAL Corse, GARNIER F. (2013) - Atlas des paysages de Corse

DREAL Corse, OEC, STEFANAGGI M.H. (2010) - Bilan - Evaluation - Prospective de la politique des sites protégés au titre de l'article L 341-1 du code de l'environnement en Corse, 266p.

DDTM 2A (2004) - Atlas du Littoral de Corse-du-Sud - 189p.

Ecologie
CBNC (2014), Base de données géoréférencées d'inventaires floristiques de Corse

CBNC (2014), Cartographie des habitats d'intérêt communautaire

DREAL Corse (2014), Base de données OGREVA

DREAL Corse (2014), Cartographie des habitats d'intérêt communautaire

Groupe Chiroptères de Corse (2014), Base de données géoréfencées des gîtes, des corridors migratoires et des sites de reproduction et d'hivernage

Géologie
J.-B. ORSINI, J. FERRANDINI, M. FERRANDINI, M.-D. LOYE, F. PLUQUET, P. GUENNOC, I. THINON, M. SANTIAGO, J.-Y. REYNAUD, G. OGGIANO, G. CHERCHI, J. GATTACCECA, P. ORRU, G. PULIGA, M. PINTUS et A. ULZEGA (2010) – Carte géol. France (1/50 000), feuille Sotta-Bunifaziu-Santa-Teresa-di-Gallura (1127). Orléans : BRGM. Notice explicative par : Orsini J.-B., Capdevila R., Ferrandini M., Ferrandini J., Galloni F., André J.-P., Münch P., Saint-Martin S., Alamy Z., Chiari J.-T., Loÿe M.-D., Pluquet F., Guennoc P., Thinon I., Santiago M., Teissier B., Reynaud J.-Y., Gamisans J., Tramoni P., Oggiano G., Cherchi G, Orrù P., Puliga G., Pintus M. et Ulzega A. (2010), 258p.

J.-B. ORSINI, M. FERRANDINI, J. FERRANDINI, F. GALLONI, J.-P. ANDRE, P. MUNCH, S. SAINT-MARTIN, Z. ALAMY, J.-T. CHIARI, M.-D. LOYE, F. PLUQUET, P. GUENNOC, I. THINON, M. SANTIAGO, B. TEISSIER, J.-Y. REYNAUD, J. GAMISANS, P. TRAMONI, G. OGGIANO, G. CHERCHI, P. ORRU, G. PULIGA, M. PINTUS et A. ULZEGA (2010) – Notice explicative, carte géol. France (1/50 000), feuille Sotta-Bunifaziu-Santa-Teresa-di-Gallura (1127). Orléans : BRGM. 258p. carte géologique par Orsini J.-B., Ferrandini J., Ferrandini M., Loÿe M.-D., Pluquet F., Guennoc P., Thinon I., Santiago M., Reynaud J.-Y., P., Oggiano G., Cherchi G, Gattacceca J., Orrù P., Puliga G., Pintus M. et Ulzega A.(2010).

Embouchure et zone humide de la baie de Figari

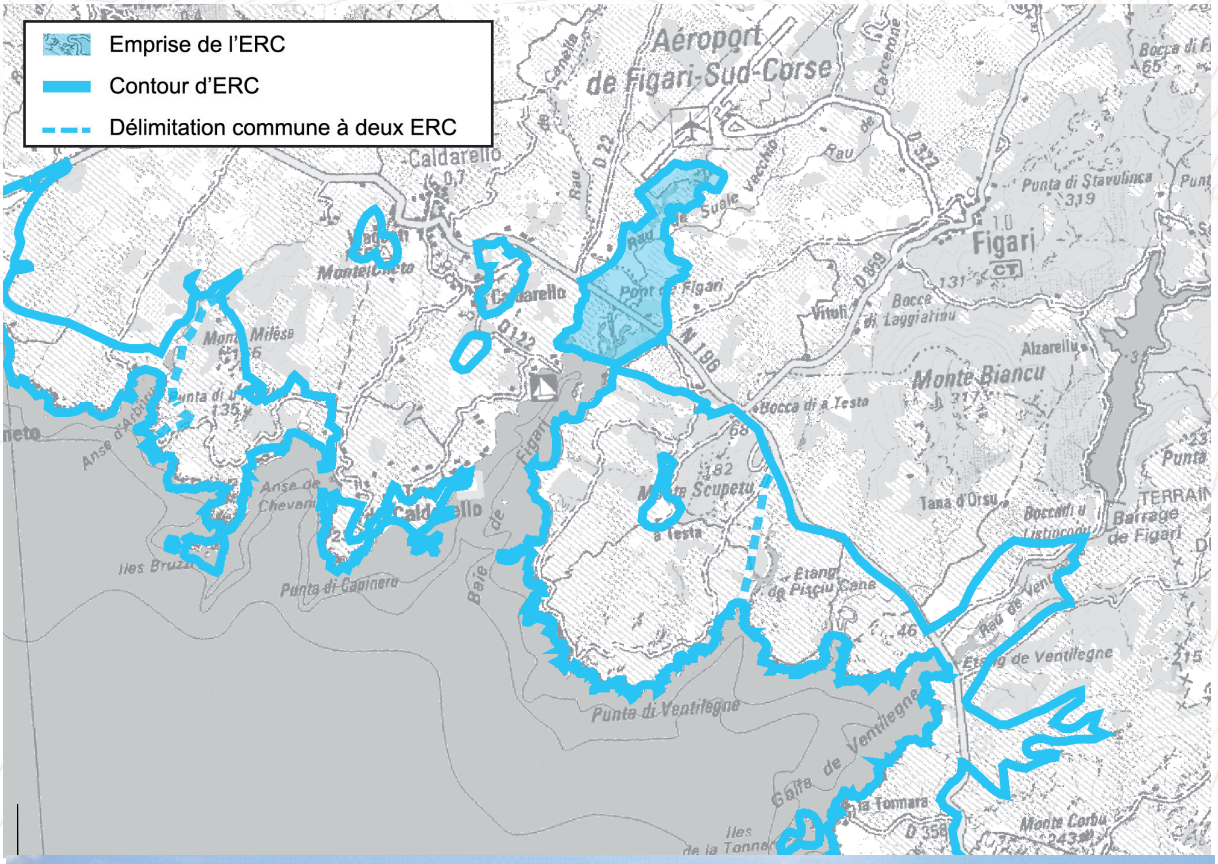



Motifs du classement

Paysage

Le site prend en compte l'association d'une vaste plaine humide en limite de l'aéroport avec une zone de marais alcalins assurant l'interface avec la mer. Le site est le siège d'un effet de dégagement visuel depuis la route sur la Baie de Figari tout à fait spectaculaire

Ecologie

Le site dispose de plusieurs habitats naturels d'intérêt communautaire et abrite des stations d'espèces végétales protégées. Au regard de l'ensemble des zones humides qui le compose, il joue un rôle important de réservoir de biodiversité

Intérêt culturel

Des menhirs ont été signalés anciennement dans ce secteur

Intérêt géologique

Roches magmatiques et filons

Collectivité Territoriale de CORSE
Cullettività Territuriale di CORSICA
Aménagement, Urbanisme, Energie
Acconciu, Urbanisimu, Energia

ESPACES RECENSES AU R. 146-1 DU CU

a) Dunes, landes côtières, plages et lidos, estrans, falaises et abords de celles-ci	X
b) Forêts et zones boisées proches du rivage de la mer et des plans d'eau intérieurs d'une superficie supérieure à 1 000 ha	X
c) Îlots inhabités	
d) Parties naturelles des estuaires, rias ou abers et des caps	X
e) Marais, vasières, tourbières, plans d'eau, zones humides et milieux temporairement immergés	X
f) Les milieux abritant des concentrations naturelles d'espèces animales ou végétales [...], les zones de repos, de nidification et de gagnage de l'avifaune désignée par la directive européenne n° 79-409 [...]	X
g) Les parties naturelles des sites inscrits ou classés [...] la loi du 2 mai 1930 [...], ainsi que les réserves naturelles instituées en application de la loi n° 76-629 du 10 juillet 1976	
h) Les formations géologiques telles que les gisements de minéraux ou de fossiles, les stratotypes, les grottes ou les accidents géologiques remarquables	

SYNTHESE DES RAISONS DU CLASSEMENT AU TITRE DU L. 146-6 DU CU

Critères	Désignation	Importance
Présence de Périmètres à Statuts	**SIC FR9402015 «Bouches de Bunifaziu, Iles des Moines» ;** **ZPS FR9410021 «Iles Lavezzi, Bouches de Bunifaziu» ;** **2 Zones humides «Marais de Canniccia» et «Embouchure et zone humide du golfe de Figari» ;** ZNIEFF 1 (940030942) Embouchure et zone humide de la baie de Figari.	++++
Importance paysagère	Site composé du marais qui tapisse le fond de baie de Figari et de la partie aval de la vaste plaine humide de Figari; Le site figure un ensemble paysager de qualité simplement impacté par la RN 196. Point positif de cet état de fait, la RN 196 délivre une ouverture visuelle sur la Baie de Figari, et le marais au premier plan est particulièrement spectaculaire.	++++
Importance écologique	Dispose d'une grande diversité d'habitats naturels, dont une association de zones humides et de zones marécageuses de dimension remarquable. Présence en nombre d'espèces végétales et animales remarquables (*Ranunculus revelleri*, Cistude d'Europe, ...) Appartient au réseau de zones humides s'étalant de la Punta di Canisgionu au Golfe de Ventilegna, qui présente un fort intérêt pour l'avifaune d'intérêt communautaire ;	+++
Importance culturelle patrimoniale	Des menhirs ont été anciennement signalés près de la zone humide.	++
Eléments géologiques caractéristiques ou remarquables	L'intérêt géologique est faible	+

CRITERES DE DELIMITATION DU TRACE DE L'ERC

Milieux naturels	++++
Périmètres à statuts	++
Entité paysagère	+++

Embouchure et zone humide de la baie de Figari

MOTIVATIONS DU CLASSEMENT

Approche paysagère :

Le site à l'étude marque la grande séquence lagunaire en fond de baie de Figari. Il est constitué par un réseau de marais, de prairies (support d'activités pastorales) et de diverses zones humides, le tout serti d'une dense zone de maquis. C'est l'une des plus grandes zones humides jalonnant la côte de la Punta di Canisgionu (Tour d'Olmeto) à la rive Est de la Baie de Figari.

En terme de perception, le site, exerce une prégnance exceptionnelle à plusieurs échelles :

- La vaste plaine agricole, perceptible depuis les coteaux qui l'entourent, crée une respiration paysagère qui structure profondément le fond de baie de Figari ;

- Depuis la RD196, la dualité de paysage entre la partie maritime et la plaine de Figari est affirmée et appuyée par la présence de cet axe routier rectiligne. Néanmoins, au passage du pont de Figari, elle permet de profiter d'une fenêtre de perception sur le marais et la baie en arrière-plan tout à fait spectaculaire. Son caractère de démarcation, qui, de loin, semblait annihiler la progressivité de l'évolution paysagère qui anime la séquence de l'amont à l'aval, disparaît alors pour imerger l'automobiliste au sein de cette séquence littrorale remarquable ;

- Vue d'avion, la complémentarité paysagère de l'ensemble est instinctive, et ce, malgré le caractère scindant de la route nationale.

Approche écologique :

Cette zone constitue un espace naturel riche, caractéristique des zones humides méditerranéennes et de la côte occidentale de la Corse. Le site qui regroupe une grande variété de milieux (zones humides, marais, prairies, boisements) offre un ensemble d'intérêts floristiques et faunistiques importants. Le site comporte ainsi 7 habitats d'intérêt communautaire et plusieurs espèces protégées appartenant à des milieux diversifiés : *Cressa cretica, Tamarix africana, Ranunculus revelieri* pour la flore ; Cistude d'Europe et Tortue d'Hermann pour les reptiles.

Enfin, cet ensemble de zones humides, positionné à proximité d'une ZPS, joue un grand rôle pour nombre d'espèces aviaires protégées ou d'intérêt communautaire telles le Guêpier d'Europe, le Busard des roseaux et le Héron cendré.

Approche du patrimoine culturel :

Le monolithe dressé non loin de la nationale lors de travaux d'aménagement pourrait faire partie des menhirs anciennement signalés dans ce secteur et qui faisait l'objet de croyances locales.

Approche géologique :

Le substratum de cet ERC correspond à des alluvions actuelles des ruisseaux de Canella et Carcerone qui elles même reposent sur des roches magmatiques plutoniques calco-alcalines de l'intrusion U2 mise en place entre -305 et -280Ma. Au niveau du marais de Canniccia affleure une monzogranodiorite à feldspath potassique automorphe tandis que plus au Sud c'est une monzogranodiorite à biotite et amphibole de couleur plus sombre.

Activités et pressions anthropiques :
Pratique pastorale
Franchissement routier par la RN 196

Conclusion du classement

Le classement est prononcé tout autant au regard de l'important intérêt écologique (zones humides, marais) que paysager (dégagement spectaculaire sur la baie de Figari, respiration paysagère) et culturel (grande richesse en termes de vestiges).

le site est classé en **ESPACE REMARQUABLE DU LITTORAL.**

LOCALISATION DES PÉRIMÈTRES À STATUTS

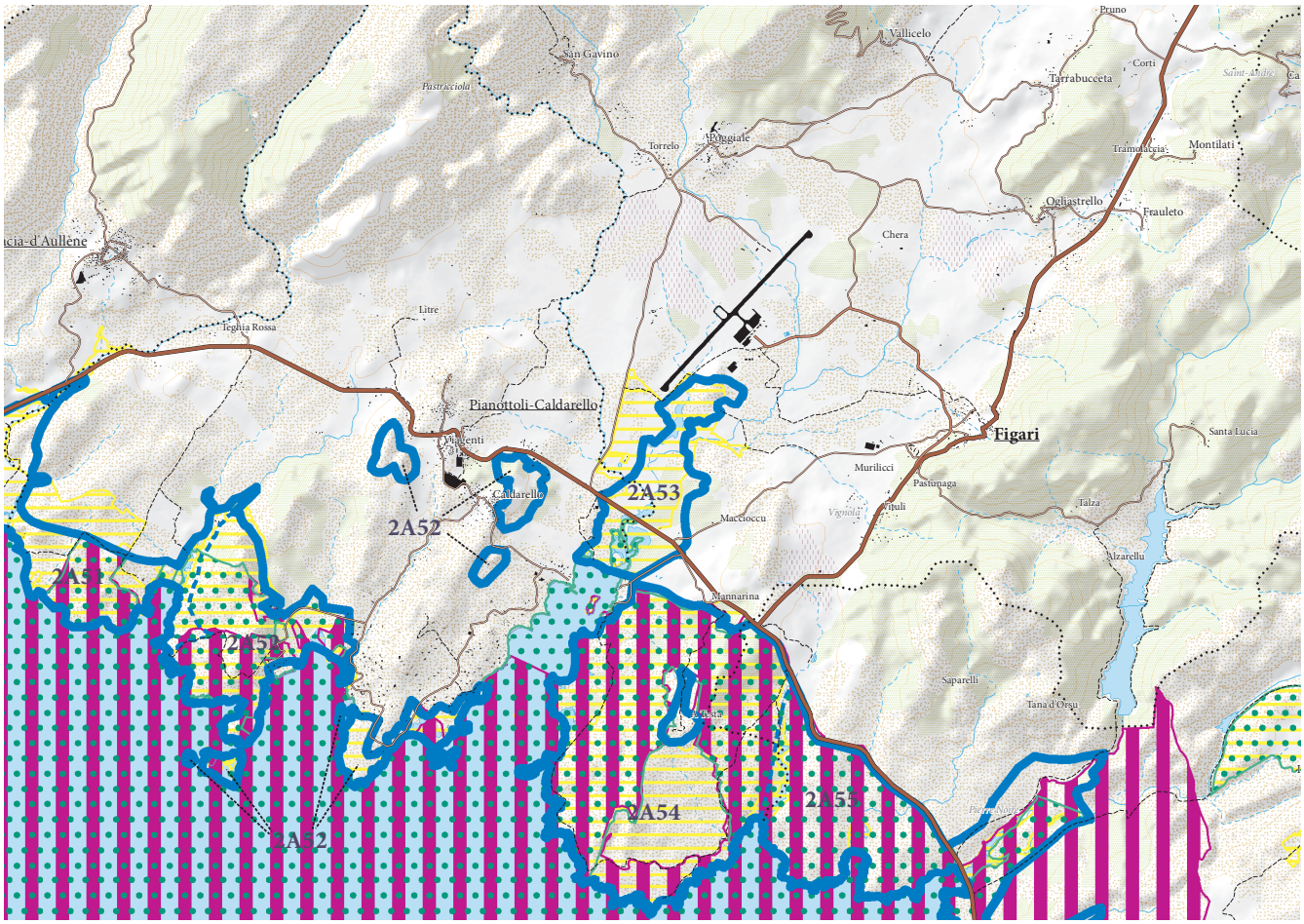

ERC et autres protections environnementales

- Espaces remarquables ou caractéristiques du littoral
- Limites entre les ERC
- Sites classés et sites inscrits
- Protections législatives, réglementaires et ou foncières
- Zone Natura 2000
- ZNIEFF de type I
- Limites de communes

Embouchure et zone humide de la baie de Figari

APPROCHE CARTOGRAPHIQUE PAYSAGÈRE

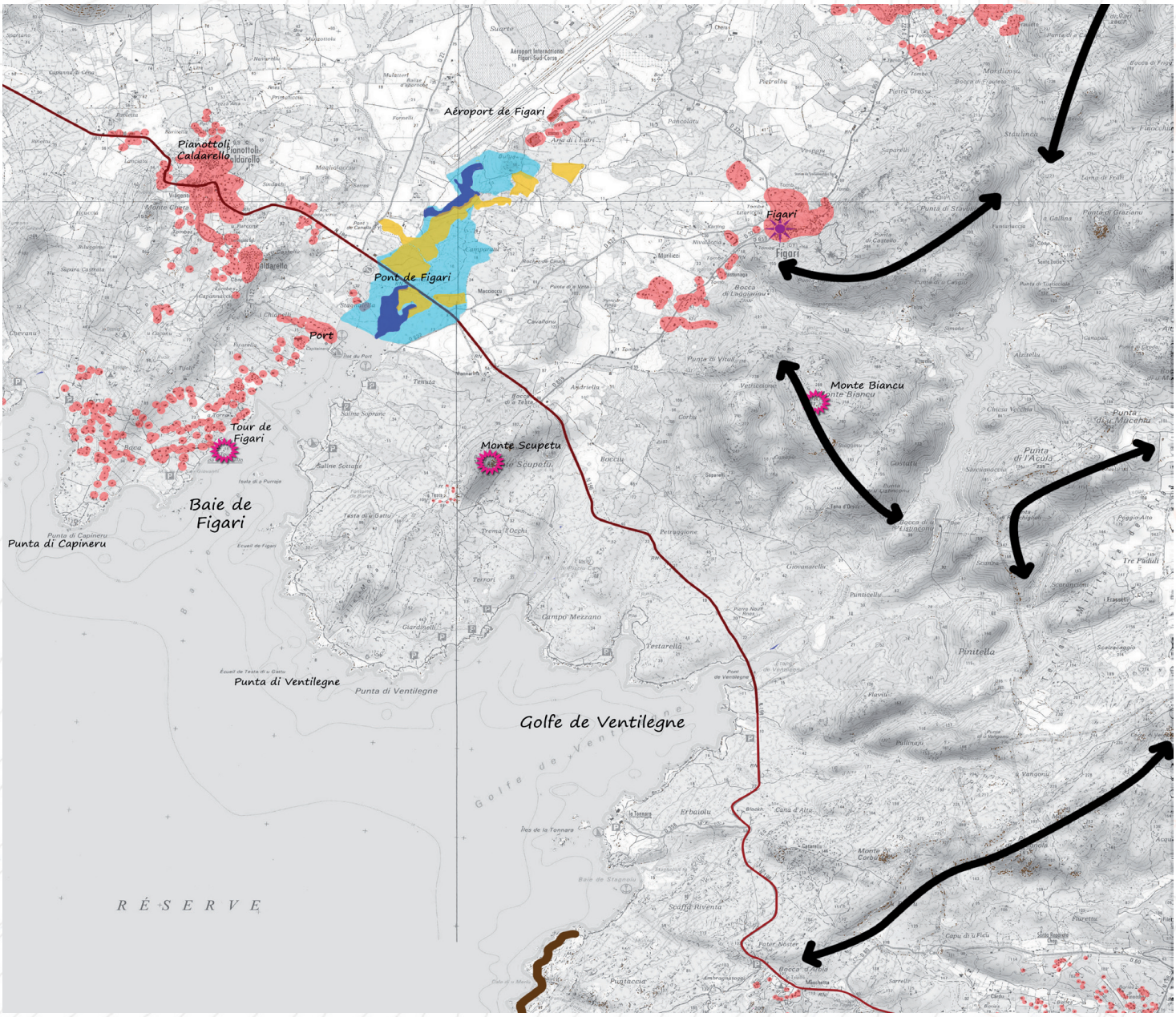

- Plages
- Espaces agricoles valorisant le paysage à protéger de l'enfrichement qui fermerait alors le paysage
- Tendance à l'étalement urbain
- Axes structurants le paysage
- ERC 2015
- Intervisibilité depuis un site remarquable
- Intervisibilité depuis une zone bâtie
- Arbres remarquables
- Falaises
- Ripisylve
- Zone humide
- RD
- Mare e Monti/GR

ESPÈCES ET HABITATS REMARQUABLES PRÉSENTS SUR LE SITE

Espèces végétales remarquables	*Gennaria diphylla, Isoetes histrix Bory, Evax rotundata Moris, Triglochin bulbosum, Spergularia macrorrhiza, Ranunculus ophioglossifoliu, Tamarix africana, Serapias parviflora, Vicia altissima, Drimia undata*
Espèces animales remarquables	Oiseaux : Barge à queue noire, Océanite tempête, Cormoran huppé, Aigrette garzette, Grue cendrée, Héron cendré, Héron pourpré, Chevalier sylvain, Chevalier gambette, Chevalier guignette, Chevallier combattant, Bécasse minute, Bécassine des marais, Balbuzard pêcheur, Busard des roseaux, Faucon pèlerin, Goéland d'Audouin, Fauvette sarde, Martinet pâle, Petit Gravelot, Gravelot à collier interrompu, Grèbe castagneux, Rousserolle effarvatte, Râle d'eau, Rousserolle turdoïde, Guêpier d'Europe, Vanneau huppé Amphibiens : Discoglosse sarde, Crapaud vert Reptiles : Phyllodactyle d'Europe, Cistude d'Europe, Tortue d'Hermann, Algyroide de Fitzinger, Couleuvre à collier corse, Insectes : Porte-queue de Corse, Leste macrostigma Chiroptères : Grand Rhinolophe, Petit Rhinolophe, Murin de Capaccini, Minioptère de Schreibers
Habitats d'intérêt communautaire	1210 - Végétation annuelle des laissés de mer 1240 - Falaises avec végétation des côtes méditerranéennes avec *Limonium* spp. endémiques 1310 - Végétations pionnières à *Salicornia* et autres espèces annuelles des zones boueuses et sableuses 1410 - Prés-salés méditerranéen 1420 - Fourrés des marais salés-méditerranéens 5210 - Matorrals arborescents à *Juniperus* spp. 6420 - Prairies humides méditerranéennes à grandes herbes du *Molinio-Holoschoenion* 92D0 - Galeries et fourrés riverains méridionaux

BIBLIOGRAPHIE

Paysage
DREAL Corse, GARNIER F. (2013) - Atlas des paysages de Corse

DREAL Corse, OEC, STEFANAGGI M.H. (2010) - Bilan - Evaluation - Prospective de la politique des sites protégés au titre de l'article L 341-1 du code de l'environnement en Corse, 266p.

DDTM 2A (2004) - Atlas du Littoral de Corse-du-Sud - 189p.

Ecologie
CBNC (2014), Base de données géoréférencées d'inventaires floristiques de Corse

CBNC (2014), Cartographie des habitats d'intérêt communautaire

DREAL Corse (2014), Base de données OGREVA

DREAL Corse (2014), Cartographie des habitats d'intérêt communautaire

Groupe Chiroptères de Corse (2014), Base de données géoréfencées des gîtes, des corridors migratoires et des sites de reproduction et d'hivernage

Géologie
J.-B. ORSINI, J. FERRANDINI, M. FERRANDINI, M.-D. LOYE, F. PLUQUET, P. GUENNOC, I. THINON, M. SANTIAGO, J.-Y. REYNAUD, G. OGGIANO, G. CHERCHI, J. GATTACCECA, P. ORRU, G. PULIGA, M. PINTUS et A. ULZEGA (2010) – Carte géol. France (1/50 000), feuille Sotta-Bunifaziu-Santa-Teresa-di-Gallura (1127). Orléans : BRGM. Notice explicative par : Orsini J.-B., Capdevila R., Ferrandini M., Ferrandini J., Galloni F., André J.-P., Münch P., Saint-Martin S., Alamy Z., Chiari J.-T., Loÿe M.-D., Pluquet F., Guennoc P., Thinon I., Santiago M., Teissier B., Reynaud J.-Y., Gamisans J., Tramoni P., Oggiano G., Cherchi G, Orrù P., Puliga G., Pintus M. et Ulzega A. (2010), 258p.

J.-B. ORSINI, M. FERRANDINI, J. FERRANDINI, F. GALLONI, J.-P. ANDRE, P. MUNCH, S. SAINT-MARTIN, Z. ALAMY, J.-T. CHIARI, M.-D. LOYE, F. PLUQUET, P. GUENNOC, I. THINON, M. SANTIAGO, B. TEISSIER, J.-Y. REYNAUD, J. GAMISANS, P. TRAMONI, G. OGGIANO, G. CHERCHI, P. ORRU, G. PULIGA, M. PINTUS et A. ULZEGA (2010) – Notice explicative, carte géol. France (1/50 000), feuille Sotta-Bunifaziu-Santa-Teresa-di-Gallura (1127). Orléans : BRGM. 258p. carte géologique par Orsini J.-B., Ferrandini J., Ferrandini M., Loÿe M.-D., Pluquet F., Guennoc P., Thinon I., Santiago M., Reynaud J.-Y., P., Oggiano G., Cherchi G, Gattacceca J., Orrù P., Puliga G., Pintus M. et Ulzega A.(2010).

Cap séparant la baie de Figari et le golfe de Ventilegna

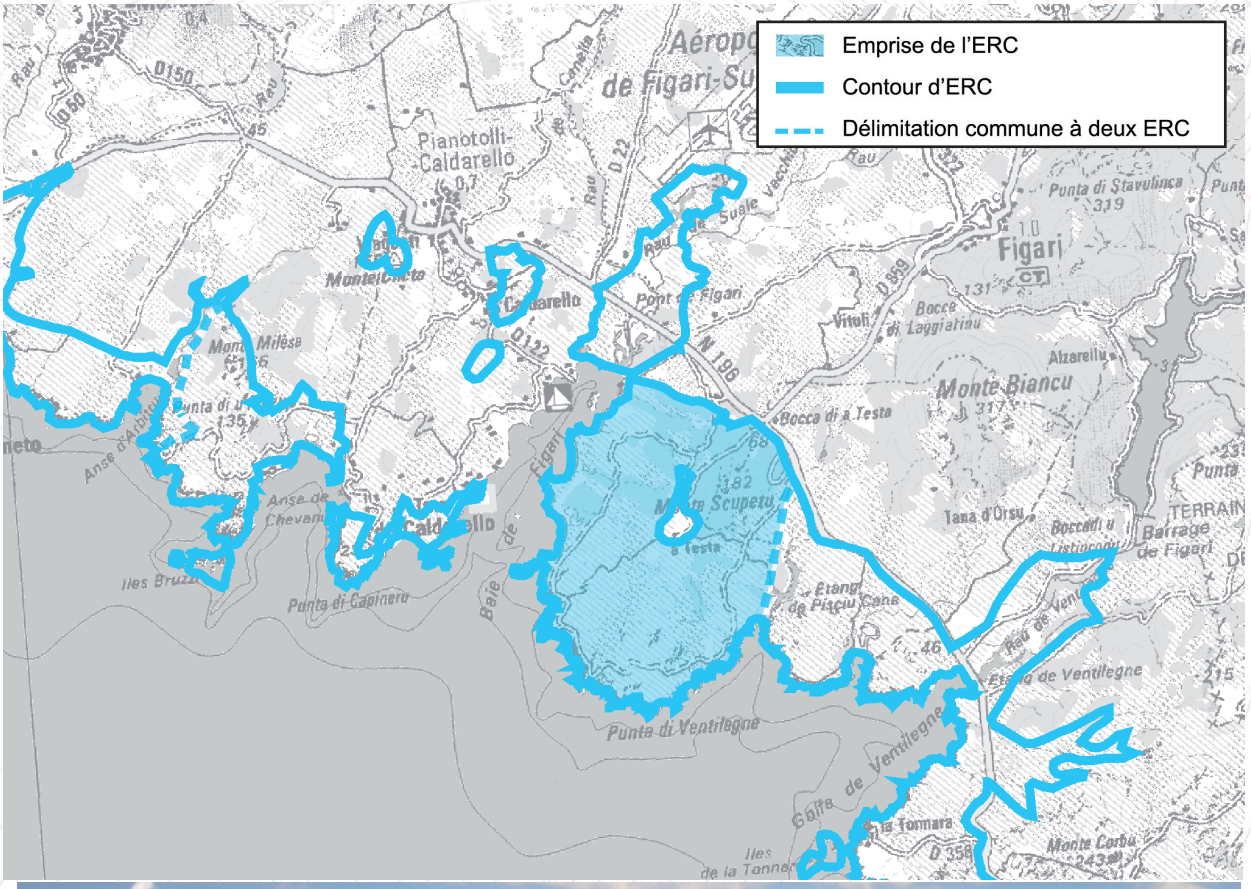



Motifs du classement

Paysage

Le site prend en compte la quasi intégralité de la presqu'île de Ventilegna à l'exception des espaces anthropisés et de leurs accès, aux abords du port de Figari et au lieu-dit A Testa Ventilegna. Cet ensemble dessine un arrière-plan remarquable aux séquences paysagères lacustres perceptibles depuis la route et contribue à asseoir le caractère sauvage des vues littorales depuis le littoral au Sud

Ecologie

Présence d'une flore et d'habitats remarquables. Réservoir de biodiversité. Le rivage est ponctué de nombreuses zones humides qui jouent un rôle important pour les espèces aviaires d'intérêt communautaire

Intérêt culturel

Présence de nombreux sites archéologiques. Lieu important dans la mémoire insulaire, psychotope

Intérêt géologique

Roches magmatiques.

Collectivité Territoriale de CORSE
Cullettività Territuriale di CORSICA
Aménagement, Urbanisme, Energie
Acconciu, Urbanisimu, Energia

ESPACES RECENSES AU R. 146-1 DU CU

a) Dunes, landes côtières, plages et lidos, estrans, falaises et abords de celles-ci	X
b) Forêts et zones boisées proches du rivage de la mer et des plans d'eau intérieurs d'une superficie supérieure à 1 000 ha	X
c) Îlots inhabités	X
d) Parties naturelles des estuaires, rias ou abers et des caps	X
e) Marais, vasières, tourbières, plans d'eau, zones humides et milieux temporairement immergés	X
f) Les milieux abritant des concentrations naturelles d'espèces animales ou végétales [...], les zones de repos, de nidification et de gagnage de l'avifaune désignée par la directive européenne n° 79-409 [...]	X
g) Les parties naturelles des sites inscrits ou classés [...] la loi du 2 mai 1930 [...], ainsi que les réserves naturelles instituées en application de la loi n° 76-629 du 10 juillet 1976	
h) Les formations géologiques telles que les gisements de minéraux ou de fossiles, les stratotypes, les grottes ou les accidents géologiques remarquables	

SYNTHESE DES RAISONS DU CLASSEMENT AU TITRE DU L. 146-6 DU CU

Critères	Désignation	Importance
Présence de Périmètres à Statuts	**SIC FR9400592 «Ventilegna-a-Trinità de Bunifaziu Faziu» ;** **En limite du SIC FR9402015 «Bouches de Bunifaziu et Iles aux Moines» et de la ZPS FR9410021 «Iles de Lavezzi, Bouches de Bunifaziu» ;** **Zone humide de l'Etang de Pisciu Cani ;** 4 ZNIEFF 1 «(940030604) Ilots de la baie de Figari», «(940030619) Salines et zones humides de la bordure Est de la baie de Figari», «(940030614) Monte Scupetu-Punta di Ventilegna» «(940004100) Etang de Pisciu Cani» ; Réserve Naturelle des Bouches de Bunifaziu ; En limite de la réserve de chasse marine du Golfe de Ventilegna ; Terrains du Conservatoire du Littoral ; Périmètre d'intervention du Conservatoire du Littoral	++++
Importance paysagère	Le site met en évidence un jeu de reliefs entre promontoires rocheux et pentes douces avançant dans la mer. Il figure à ce titre un élément singulier du littoral entre sa masse unifomre qui tranche avec le reste de la côte et sa forme en légère coupole ; En raison de sa côte déchiquetée et d'une couverture végétale qui alterne entre maquis haut et maquis arbustif, le site est le siège d'ambiances paysagères diversifiées (criques, promontoires rocheux, pelouses, étangs...).	+++
Importance écologique	Le site est animé d'une mosaïque d'habitats (aquatiques, humides, rocheux, maquis) abritant une flore diversifiée et remarquable. Présence également sur site de plusieurs espèces protégées dont la Cistude d'Europe, le Lézard Filigerta et la Tortue d'Hermann. L'intérêt écologique est donc notoire Par ailleurs, présence de plusieurs zones humides, appartenant au grand ensemble de zones humides concentré sur le littoral de Pianottoli à Bunifaziu, qui présentent, en marge d'une ZPS, un fort intérêt pour les espèces aviaires d'intérêt communautaire. Le site participe donc au maintien des équilibres biologiques.	+++
Importance culturelle patrimoniale	Nombreux et importants sites archéologiques répertoriés sur l'ensemble de ce relief. Le replat où se trouve les bâtiments est un lieu occupé depuis la préhistoire. Les vestiges d'une fortification mégalithique sont visibles (mur d'enceinte). Occupé aussi durant l'Antiquité et le Moyen Age (plusieurs sites). Rare et remarquable bâtiment de garnison génoise (XVIIe).	EXC
Eléménts géologiques caractéristiques ou remarquables	L'intérêt géologique est faible.	+

CRITERES DE DELIMITATION DU TRACE DE L'ERC

Périmètres à statuts	++++
Entité paysagère	++++
Limite espaces artificialisés	++++

Cap séparant la baie de Figari et le golfe de Ventilegna

MOTIVATIONS DU CLASSEMENT

Approche paysagère :

La punta di Ventilegna est un cap granitique culminant à 181 m d'altitude (Monte Scupetu). Le site, revêtu sur sa partie sommitale d'un maquis plus ou moins arboré (par endroits, cette végétation de maquis évolue en zones boisées dominées par le chêne vert), s'avance doucement en mer et confère au site une grande naturalité. La côte rocheuse, très découpée, abrite des petites criques de sable, plus ou moins profondes, offrant des ambiances intimistes. Marais et rochers de granite aux formes extravagantes jalonnent également la côte.

Côté Nord, dans la baie de Figari, les îlots et écueils, de tailles variables, se succèdent le long du littoral : îlot du port, Isola di u Purraghja, écueil de Figari. Par sa naturalité appuyée, le site à l'étude figure un élément identitaire de cette baie, à laquelle il confère un caractère très préservé.

Côté Sud, la naturalité du site concourt à asseoir l'impression de désert de verdure, rattachée au Golfe de Ventilegna, et qui est particulièrement prégnant depuis la mer et la route littorale. Cette ambiance est d'autant plus importante qu'elle figure comme phase préparatrice à la séquence de pénétration sur le grand paysage bonifacien.

Approche écologique :

Sur le plan écologique, le site à l'étude renferme une importante mosaïque d'habitats, à lui-seul, le Monte Scupetu abrite ainsi 8 habitats d'intérêt communautaire, qui offre un ensemble d'intérêts faunistiques et floristiques particuliers, parfois liés à une salinité importante du sol et des eaux.

On retrouve, de fait, plusieurs plantes caractéristiques du littoral et des zones humides corses telle la *Salicornia patula*, en pourtour du rivage ; la *Camphorosma monspeliaca*, sur les îlots situés en baie de Figari ; tandis que sur les hauteurs, il est possible de recenser une végétation remarquable, caractéristique des falaises avec *Gennaria diphylla, Filago tyrrhenica* et *Spergularia macrorhiza*.

Concernant les espèces faunistiques, le site accueille également plusieurs espèces protégées dont la Tortue d'Hermann, l'Eulepte d'Europe et plusieurs colonies de chiroptères.

A noter, les marais et étangs présents tout autour du site, appartiennent au vaste réseau de zones humides qui jalonne la côte de Pianottoli à Bunifaziu. Ce réseau, qui figure un ensemble de zones de repos, de gagnage et de reproduction pour plusieurs espèces aviaires relevant de la directive «Oiseaux», est à ce titre particulièrement important pour la conservation des équilibres biologiques à l'échelle du territoire.

Face à la frange littorale de Pianottoli-Caldareddu, urbanisée, le site figure une véritable zone refuge.

Approche du patrimoine culturel :

A testa dans son ensemble est un site archéologique majeur occupé depuis le Néolithique ancien. De très nombreux sites ont été inventoriés sur ce relief. Le replat où se trouvent les anciens édifices en pierre, est occupé du Néolithique au Moyen Age. Une occupation antique a été repérée à divers endroits, dont le plateau et la route (tuiles à crochet, céramique sigillée). Un tronçon d'enceinte mégalithique (Age du Bronze) est toujours visible derrière les maisons. Plusieurs abris sépulcraux de l'Age du Fer se trouvent dans les rochers voisins.

D'autres abris ont été fréquentés depuis le Néolithique. Au moyen Age ce site emblématique est occupé. Sa forme caractéristique, identifiable de loin, est le type de relief choisi pour implanter des lieux de pouvoir de l'Age du Bronze au Moyen Age.

Son replat sommital est favorable à l'habitat depuis les premiers temps de la préhistoire ce qui explique l'importance des sites archéologiques présents et la forte occupation des lieux et ce jusqu'au XXe siècle, où il était, alors, une terre de transhumance hivernale. Sa situation stratégique dominant les routes de l'extrême Sud, les criques et le port de Figari, ont sans doute motivé la construction de la remarquable et rare bâtisse du XVIIe que l'on dit avoir vu abriter une garnison génoise liée à la protection de Bunifaziu.

Sa forme caractéristique qui ressemble à un crâne d'où son nom «a Testa» a contribué à en faire un marqueur de territoire depuis les temps les plus anciens. Nombreuses légendes et croyances y ont été localisées. C'est aussi l'endroit où a été tué un bandit célèbre, dont la tradition orale a gardé un magnifique chant: u lamentu di Ghjuvan'Cameddu. On montre toujours dans le rocher, derrière une des maisons, la balle qui l'a tué. C'est pour les populations de la région un lieu mythique, un psychotope majeur. C'est sans doute aussi pour cela que dans les années 1970, un projet immobilier démesuré fut fortement combattu et souleva l'indignation. Cette mobilisation a marqué les esprits et l'histoire du Sud de la Corse pour la seconde moitié du XXe siècle. Elle a ainsi contribué à maintenir la fonction de psychotope de ce lieu.

Approche géologique :

Le substratum de cet ER concerne des roches magmatiques plutoniques calco-alcalines de l'intrusion U2 mise en place entre -305 et -280Ma. Il s'agit ici de granite dont la grosseur du grain peut être variable. Il est recoupé par de nombreux filons de basalte et de microgranite. Au fond des criques s'accumule des sables littoraux. Il est à remarquer deux salines à l'Ouest reposant sur un monzogranite à biotite.

Activités et pressions anthropiques :

Fréquentation touristique (sentier littoral)

Conclusion du classement

Le classement est d'abord prononcé au regard de l'intérêt écologique (réseau de zones humides, mares temporaires, étangs) puis paysager (versants naturels de la baie de Figari et du golfe de Ventilegna) et patrimonial (site archéologique majeur).

le site est classé en **ESPACE REMARQUABLE DU LITTORAL.**

APPROCHE CARTOGRAPHIQUE PAYSAGÈRE

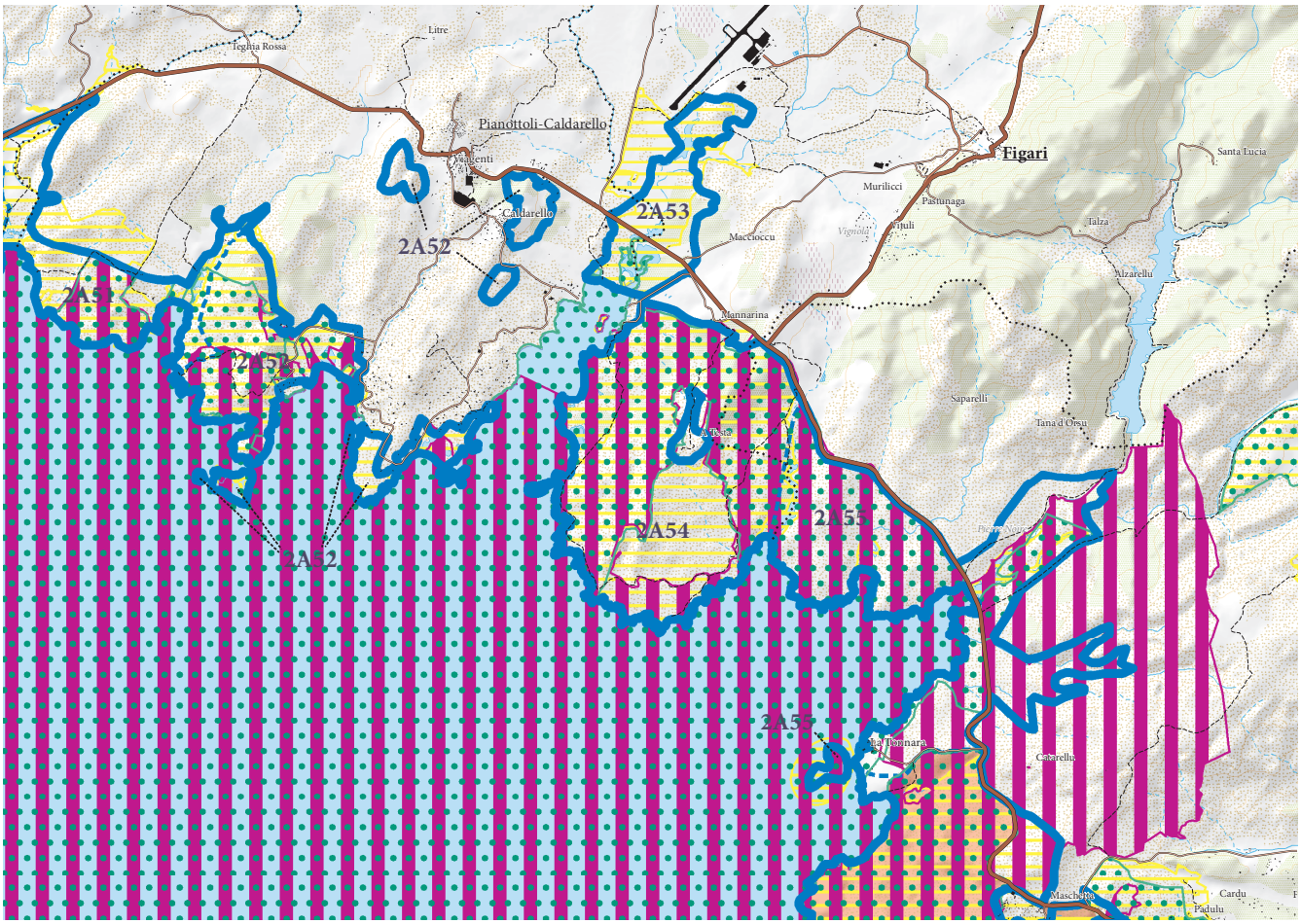

ERC et autres protections environnementales

- Espaces remarquables ou caractéristiques du littoral
- Limites entre les ERC
- Sites classés et sites inscrits
- Protections législatives, réglementaires et ou foncières
- Zone Natura 2000
- ZNIEFF de type I
- Limites de communes

Cap séparant la baie de Figari et le golfe de Ventilegna

LOCALISATION DES PÉRIMÈTRES À STATUTS

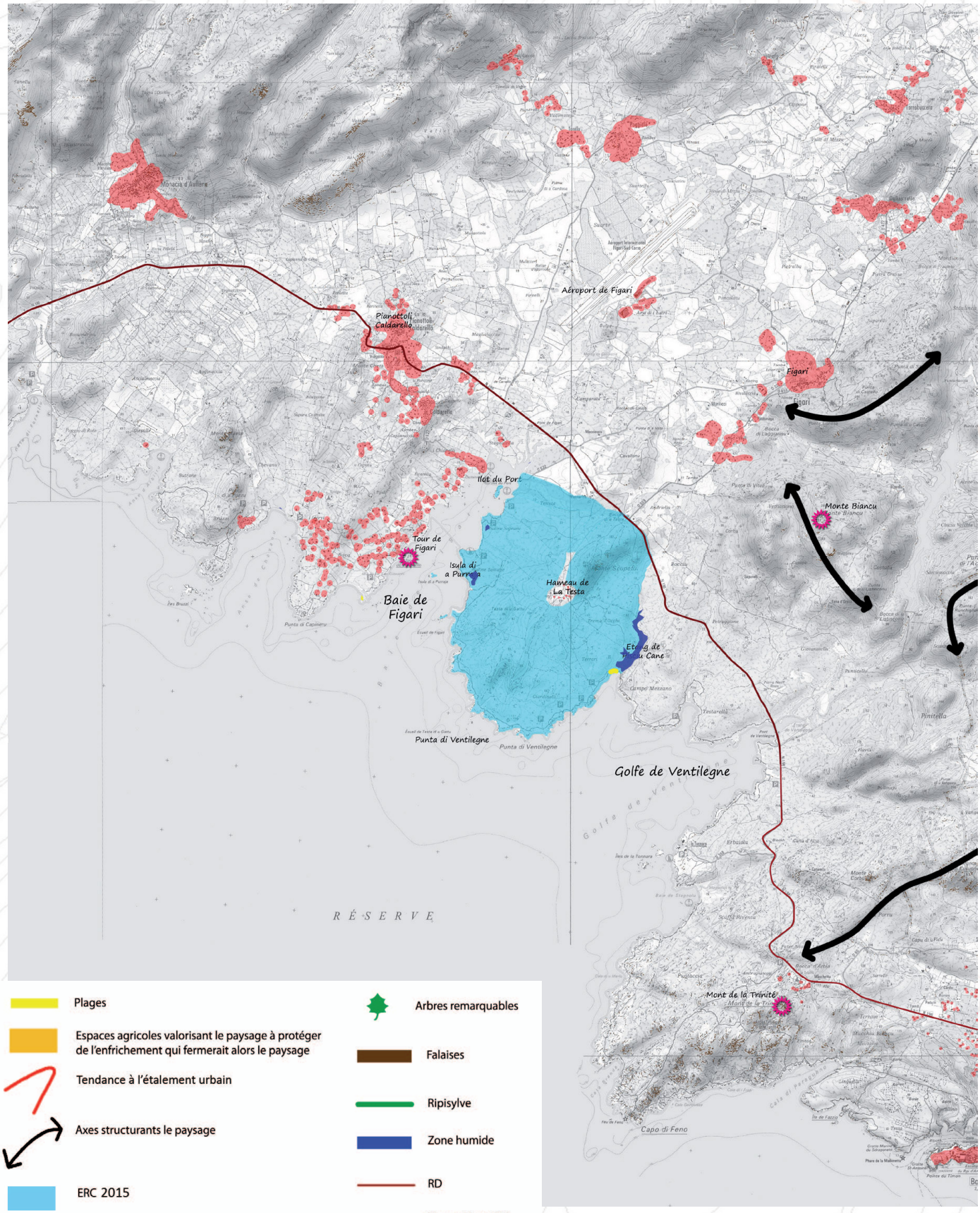

ESPÈCES ET HABITATS REMARQUABLES PRÉSENTS SUR LE SITE

Espèces végétales remarquables	*Centranthus trinervis, Colchicum arenasii, Colchicum corsicum, Drimia fugax, Drimia maritima, Euphorbia peplis, Evax rotundata, Isoëtes duriei, Isoëtes histrix, Isoëtes velata, Linaria flava, Matthiola tricuspidata, Ranunculus ophiglossifolius, Ranunculus revelieri, Serapias parviflora, Silene velutina, Spergularia macrorrhiza, Tamarix africana*
Espèces animales remarquables	Oiseaux : Puffin cendré, Puffin yelkouan, Océanite tempête, Cormoran huppé, Aigrette garzette, Héron cendré, Héron pourpré, Chevalier sylvain, Chevalier guignette, Bécasse minute, Bécassine des marais, Balbuzard pêcheur, Busard des roseaux, Faucon pèlerin, Fauvette sarde, Martinet pâle, Petit Gravelot, Grèbe castagneux, Amphibiens : Discoglosse sarde, Crapaud vert Reptiles : Eulepte d'Europe, Tortue d'Hermann, Couleuvre à collier corse, Lézard tiligerta Insectes : Porte-queue de Corse, Leste macrostigma ; Chiroptères : Grand Rhinolophe, Petit Rhinolophe, Murin de Capaccini, Minioptère de Schreibers
Espèces animales remarquables	1210 - Végétation annuelle des laissés de mer 1240 - Falaises avec végétation des côtes méditerranéennes avec *Limonium* spp. endémiques 1310 - Végétations pionnières à *Salicornia* et autres espèces annuelles des zones boueuses et sableuses 1410 - Prés-salés méditerranéen 1420 - Fourrés des marais salés-méditerranéens 1430 - Fourrés halonitrophiles 2230 - Dunes avec pelouses des *Malcolmietalia* 2250 - Dunes littorales à *Juniperus* spp. 2260 - Dunes à végétation sclérophylle des *Cisto-Lavanduletalia* 3130 - Eaux stagnantes, oligotrophes à mésotrophes avec végétation des *Littorelletea uniflorae* et/ou *des Isoeto-Nanojuncetea* 3170 - Mares temporaires méditerranéennes 5210 - Matorrals arborescents à *Juniperus* spp. 6420 - Prairies humides méditerranéennes à grandes herbes du *Molinio-Holoschoenion* 8220 - Pentes rocheuses siliceuses avec végétation chasmophytique 8310 - Grottes non exploitées par le tourisme 92D0 - Galeries et fourrés riverains méridionaux 9330 - Forêts à *Quercus suber*

BIBLIOGRAPHIE

Paysage
DREAL Corse, GARNIER F. (2013) - Atlas des paysages de Corse

DREAL Corse, OEC, STEFANAGGI M.H. (2010) - Bilan - Evaluation - Prospective de la politique des sites protégés au titre de l'article L 341-1 du code de l'environnement en Corse, 266p.

DDTM 2A (2004) - Atlas du Littoral de Corse-du-Sud - 189p.

Ecologie
CBNC (2014), Base de données géoréférencées d'inventaires floristiques de Corse

CBNC (2014), Cartographie des habitats d'intérêt communautaire

DREAL Corse (2014), Base de données OGREVA

DREAL Corse (2014), Cartographie des habitats d'intérêt communautaire

Groupe Chiroptères de Corse (2014), Base de données géoréfencées des gîtes, des corridors migratoires et des sites de reproduction et d'hivernage

Géologie
J.-B. ORSINI, J. FERRANDINI, M. FERRANDINI, M.-D. LOYE, F. PLUQUET, P. GUENNOC, I. THINON, M. SANTIAGO, J.-Y. REYNAUD, G. OGGIANO, G. CHERCHI, J. GATTACCECA, P. ORRU, G. PULIGA, M. PINTUS et A. ULZEGA (2010) – Carte géol. France (1/50 000), feuille Sotta-Bunifaziu-Santa-Teresa-di-Gallura (1127). Orléans : BRGM. Notice explicative par : Orsini J.-B., Capdevila R., Ferrandini M., Ferrandini J., Galloni F., André J.-P., Münch P., Saint-Martin S., Alamy Z., Chiari J.-T., Loÿe M.-D., Pluquet F., Guennoc P., Thinon I., Santiago M., Teissier B., Reynaud J.-Y., Gamisans J., Tramoni P., Oggiano G., Cherchi G, Orrù P., Puliga G., Pintus M. et Ulzega A. (2010), 258p.

J.-B. ORSINI, M. FERRANDINI, J. FERRANDINI, F. GALLONI, J.-P. ANDRE, P. MUNCH, S. SAINT-MARTIN, Z. ALAMY, J.-T. CHIARI, M.-D. LOYE, F. PLUQUET, P. GUENNOC, I. THINON, M. SANTIAGO, B. TEISSIER, J.-Y. REYNAUD, J. GAMISANS, P. TRAMONI, G. OGGIANO, G. CHERCHI, P. ORRU, G. PULIGA, M. PINTUS et A. ULZEGA (2010) – Notice explicative, carte géol. France (1/50 000), feuille Sotta-Bunifaziu-Santa-Teresa-di-Gallura (1127). Orléans : BRGM. 258p. carte géologique par Orsini J.-B., Ferrandini J., Ferrandini M., Loÿe M.-D., Pluquet F., Guennoc P., Thinon I., Santiago M., Reynaud J.-Y., P., Oggiano G., Cherchi G, Gattacceca J., Orrù P., Puliga G., Pintus M. et Ulzega A.(2010).

Campu Mezzanu, Sapareddi, Ventilegna, Enna longa

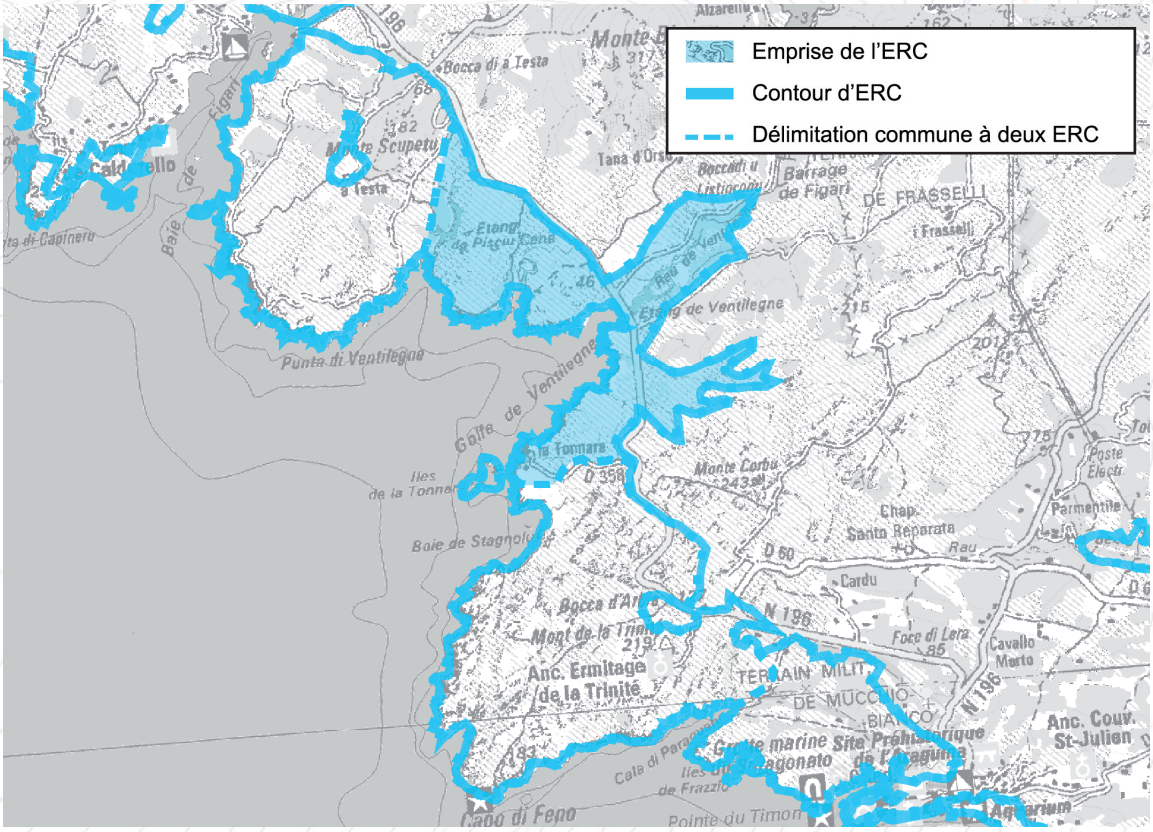



Paysage

Diversité des ambiances paysagères (criques, promontoires rocheux, pelouses,...). Paysage sauvage figurant une vaste respiration paysagère entre les deux principales villes de la façade Ouest de l'extrême-Sud (Pianottoli et Bunifaziu) ;

Ecologie

Mosaïque d'habitats (aquatiques, humides, rocheux, maquis) abritant une flore diversifiée. Végétation de milieu humide. Zones humides jouant un rôle important pour l'avifaune. Intérêts Reptiles, Amphibiens et Poissons ;

Intérêt culturel

Nombreux sites archéologiques. Psychotope ;

Intérêt géologique

Roches magmatiques.

Motifs du classement

ESPACES RECENSES AU R. 146-1 DU CU

a) Dunes, landes côtières, plages et lidos, estrans, falaises et abords de celles-ci	X
b) Forêts et zones boisées proches du rivage de la mer et des plans d'eau intérieurs d'une superficie supérieure à 1 000 ha	X
c) Îlots inhabités	
d) Parties naturelles des estuaires, rias ou abers et des caps	
e) Marais, vasières, tourbières, plans d'eau, zones humides et milieux temporairement immergés	X
f) Les milieux abritant des concentrations naturelles d'espèces animales ou végétales [...], les zones de repos, de nidification et de gagnage de l'avifaune désignée par la directive européenne n° 79-409 [...]	X
g) Les parties naturelles des sites inscrits ou classés [...] la loi du 2 mai 1930 [...], ainsi que les réserves naturelles instituées en application de la loi n° 76-629 du 10 juillet 1976	
h) Les formations géologiques telles que les gisements de minéraux ou de fossiles, les stratotypes, les grottes ou les accidents géologiques remarquables	?

SYNTHESE DES RAISONS DU CLASSEMENT AU TITRE DU L. 146-6 DU CU

Critères	Désignation	Importance
Présence de Périmètres à Statuts	**SIC FR9400592 «Ventilegna-A-Trinità de Bunifaziu Faziu» ;** **En limite du SIC FR9402015 «Bouches de Bunifaziu et Iles aux Moines» et de la ZPS FR9410021 «Iles de Lavezzi, Bouches de Bunifaziu» ;** **2 Zones humides «Ventilegna» et «Sapareddi» ;** **Réserve Naturelle des Bouches de Bunifaziu ;** 2 ZNIEFF 1 «(940004118) Zone humide de Sapareddii», «(940004117) Etang de Ventilegna» En limite de la réserve de chasse marine du Golfe de Ventilegna ; Terrains du CDL ; Petite partie en zone d'intervention du CDL.	++++
Importance paysagère	Paysage sauvage, côte très déchiquetée, alternance de criques et de blocs rocheux recouverts de maquis Diversité des motifs paysagers : rochers ocres, étangs, maquis, mer, plage	+++
Importance écologique	Mosaïque d'habitats naturels (aquatiques, humides, rocheux, maquis) Intérêt Flore (*Spergularia macrorrhiza, Matthiola tricuspidata, Colchicum corsicum* ...), Oiseaux, Reptiles (Cistude d'Europe, Tortue d'Hermann), Poissons (Salmo Trutta, Anguilles) Présence de plusieurs zones humides, appartenant à un grand ensemble de zones humides concentrées sur le littoral de l'extrême-Sud.	+++
Importance culturelle patrimoniale	Des sites archéologiques, néolithiques, ont été repérés.	++++
Eléménts géologiques caractéristiques ou remarquables	L'intérêt géologique est faible.	+

CRITERES DE DELIMITATION DU TRACE DE L'ERC

Périmètres à statuts	++++
Abords de l'étang et milieux naturels	++++
Entité paysagère	+++

Campu Mezzanu, Sapareddi, Ventilegna, Enna longa

MOTIVATIONS DU CLASSEMENT

Approche paysagère :

Le site s'étire sur le fond du golfe de Ventilegna et abrite une succession de petites anses et criques. Chacune des anses comporte en général une petite plaine alluviale, un ou plusieurs cordons sableux et des zones humides en arrière des plages, alimentées par un ou plusieurs ruisseaux.

Le Golfe de Ventilègna se caractérise par une côte rocheuse basse découpée d'échancrures profondes aux débouchés des cours d'eau. Les espaces formés par les dépressions et les étangs constituent des micro-paysages isolés. La végétation basse permet une très bonne vision de l'ensemble du golfe et l'aridité confère au site un caractère austère et grandiose de désert littoral.

Approche écologique :

Sur le plan écologique, le site à l'étude renferme une mosaïque d'habitats naturels (aquatiques, humides, rocheux, maquis) qui offre un ensemble d'intérêts faunistiques, floristiques et écologiques très particuliers, lié à une salinité importante du sol et des eaux. On retrouve notamment plusieurs plantes remarquables telles que : *Ambrosina bassii, Evax rotundata, Salicornia patula, Matthiola tricuspidata*.

Les marais et petits étangs, qui tapissent le golfe, appartiennent au vaste réseau de zones humides jalonnant la côte de Pianottoli à Bunifaziu. Outre l'intérêt phytosociologique qu'ils figurent, ils assurent une zone de repos, de gagnage et de reproduction pour une avifaune diversifiée, dont nombre d'espèces relevant de la directive «Oiseaux».

A noter, certaines portions du site subissent une pression anthropique (particulièrement en saison estivale) susceptible de porter atteinte aux espèces (piétinement des végétaux, dérangement des espèces ...).

Approche du patrimoine culturel :

Des épandages d'obsidienne, caractéristique de l'époque Néolithique, on été repérés près du bord de mer.

Approche géologique :

Le substratum de cet ERC concerne des roches magmatiques plutoniques calco-alcalines de l'intrusion U2 mise en place entre -305 et -280Ma. Il s'agit ici de granite dont la grosseur du grain peut être variable. Il est recoupé par de nombreux filons de basalte. Au fond des criques s'accumulent des sables littoraux. Le cours du ruisseau de Ventilegna emprunte le tracé d'une faille qui aboutit à l'étang de Ventilegna. les îles de la Tonnara sont en granite.

Activités et pressions anthropiques :
Fréquentation touristique (sentier littoral).
Kite-surf dans le golfe de Ventilegna.

Conclusion du classement

Le classement est avant-tout prononcé au regard de l'intérêt écologique (réseau de zones humides, mares temporaires, étangs) puis de l'intérêt paysager (paysage sauvage entre les villes de Bunifaziu et de Pianottoli), ainsi que patrimonial (site archéologique majeur).

le site est classé en **ESPACE REMARQUABLE DU LITTORAL.**

APPROCHE CARTOGRAPHIQUE PAYSAGÈRE

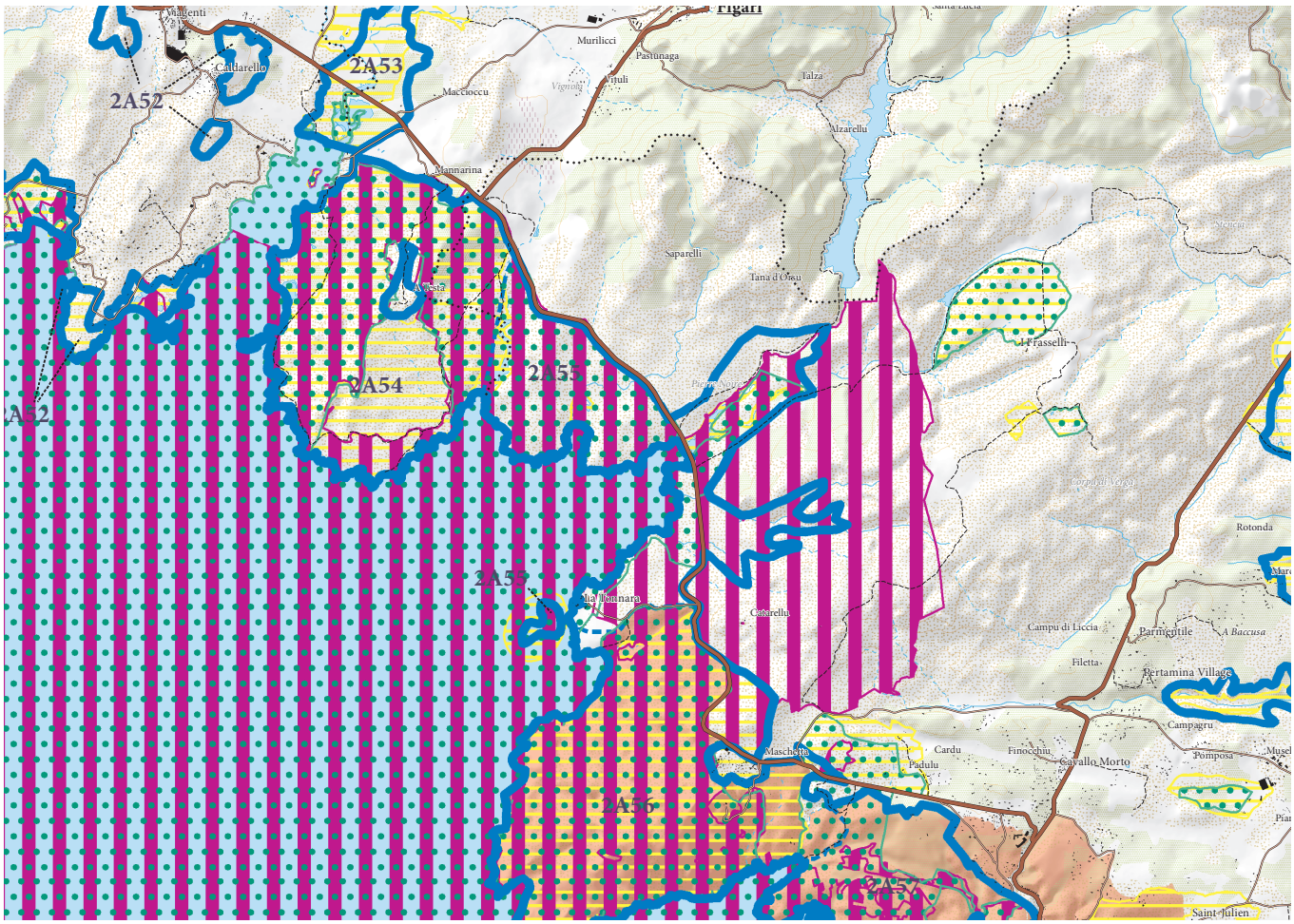

ERC et autres protections environnementales

- Espaces remarquables ou caractéristiques du littoral
- Limites entre les ERC
- Sites classés et sites inscrits
- Protections législatives, réglementaires et ou foncières
- Zone Natura 2000
- ZNIEFF de type I
- Limites de communes

Campu Mezzanu, Sapareddi, Ventilegna, Enna longa

LOCALISATION DES PÉRIMÈTRES À STATUTS

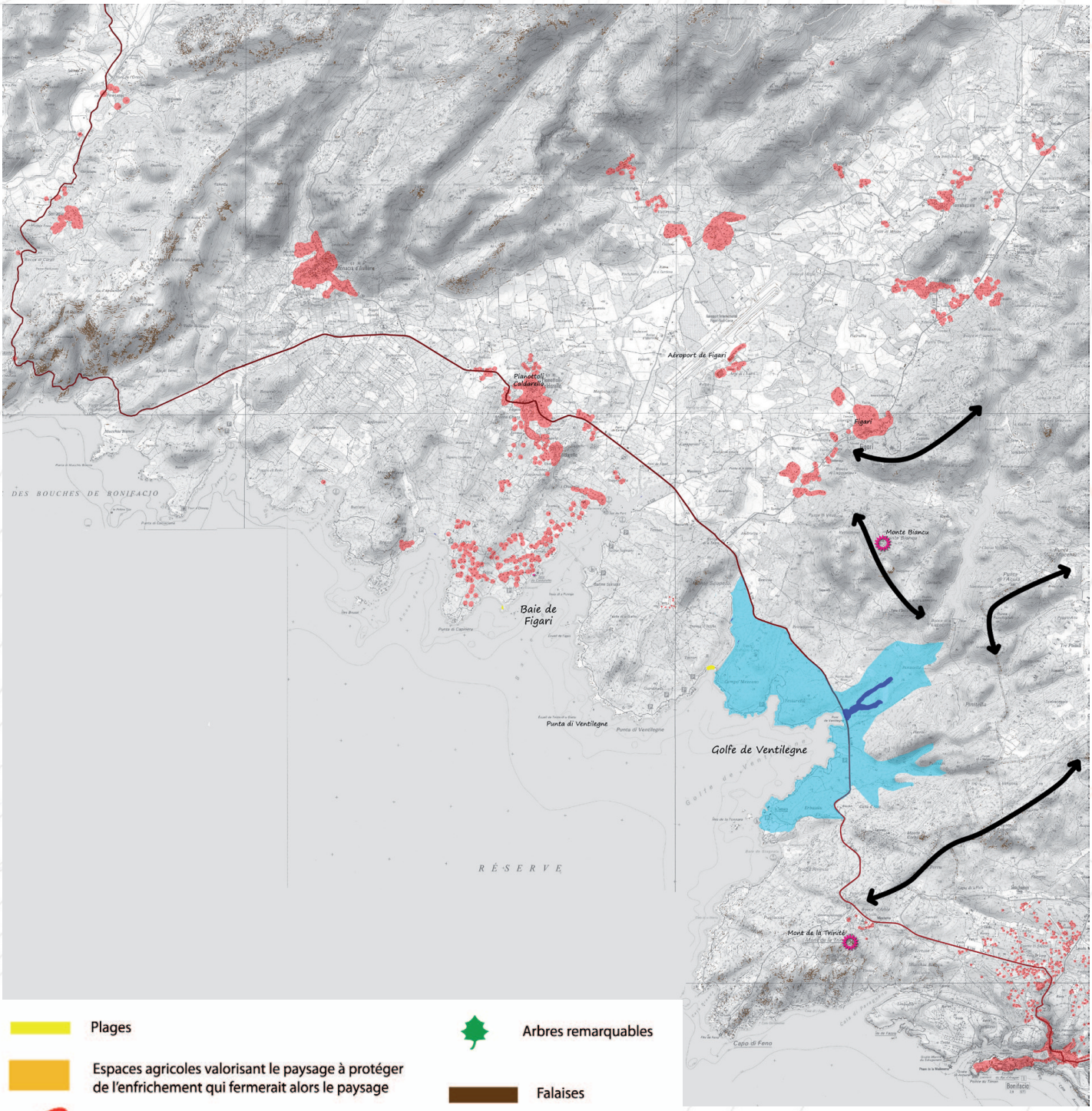

- Plages
- Espaces agricoles valorisant le paysage à protéger de l'enfrichement qui fermerait alors le paysage
- Tendance à l'étalement urbain
- Axes structurants le paysage
- ERC 2015
- Intervisibilité depuis un site remarquable
- Intervisibilité depuis une zone bâtie
- Arbres remarquables
- Falaises
- Ripisylve
- Zone humide
- RD
- Mare e Monti/GR

ESPÈCES ET HABITATS REMARQUABLES PRÉSENTS SUR LE SITE

Espèces végétales remarquables	*Colchicum corsicum, Drimia fugax, Euphorbia peplis, Kickxia commutata, Matthiola tricuspidata , Ranunculus revelieri, Spergularia macrorrhiza, Tamarix africana, Urginea fugax,*
Espèces animales remarquables	Oiseaux : Puffin cendré, Puffin yelkouan, Océanite tempête, Cormoran huppé, Aigrette garzette, Balbuzard pêcheur, Busard des roseaux, Faucon pèlerin, Goéland d'Audouin, Fauvette sarde, Martinet pâle, Petit gravelot, Grèbe castagneux Amphibiens : Discoglosse sarde, Crapaud vert Reptiles : Phyllodactyle d'Europe, Cistude d'Europe, Tortue d'Hermann, Tortue caouanne, Algyroides fitzingeri, Couleuvre à collier corse Insectes : Porte-queue de Corse, Leste macrostigma. Chiroptères : Grand rhinolophe, Petit rhinolophe, Murin de Capaccini, Minioptère de Schreibers
Habitat d'intérêt communautaire	1210 - Végétation annuelle des laissés de mer 1240 - Falaises avec végétation des côtes méditerranéennes avec *Limonium* spp. Endémiques 1310 - Végétations pionnières à *Salicornia* et autres espèces annuelles des zones boueuses et sableuses 1410 - Prés-salés méditerranéens (*Juncetalia maritimi*) 1420 - Fourrés halophiles méditerranéens et thermo-atlantiques (*Sarcocornietea fruticosi*) 1430 - Fourrés halonitrophiles (*Pegano-Salsoletea*) 2260 - Dunes à végétation sclérophylle des *Cisto-Lavanduletalia* 3130 - Eaux stagnantes, oligotrophes à mésotrophes avec végétation des *Littorelletea uniflorae* et/ou des *Isoeto-Nanojuncetea* 3170 - Mares temporaires méditerranéennes 5210 - Matorrals arborescents à *Juniperus* spp., 6420 - Prairies humides méditerranéennes à grandes herbes du *Molinio-Holoschoenion*, 8220 - Pentes rocheuses siliceuses avec végétation chasmophytique

BIBLIOGRAPHIE

Paysage

DREAL Corse, GARNIER F. (2013) - Atlas des paysages de Corse

DREAL Corse, OEC, STEFANAGGI M.H. (2010) - Bilan - Evaluation - Prospective de la politique des sites protégés au titre de l'article L 341-1 du code de l'environnement en Corse, 266p.

DDTM 2A (2004) - Atlas du Littoral de Corse-du-Sud - 189p.

Ecologie

CBNC (2014), Base de données géoréférencées d'inventaires floristiques de Corse

CBNC (2014), Cartographie des habitats d'intérêt communautaire

DREAL Corse (2014), Base de données OGREVA

DREAL Corse (2014), Cartographie des habitats d'intérêt communautaire

Groupe Chiroptères de Corse (2014), Base de données géoréfencées des gîtes, des corridors migratoires et des sites de reproduction et d'hivernage

Géologie

J.-B. ORSINI, J. FERRANDINI, M. FERRANDINI, M.-D. LOYE, F. PLUQUET, P. GUENNOC, I. THINON, M. SANTIAGO, J.-Y. REYNAUD, G. OGGIANO, G. CHERCHI, J. GATTACCECA, P. ORRU, G. PULIGA, M. PINTUS et A. ULZEGA (2010) – Carte géol. France (1/50 000), feuille Sotta-Bunifaziu-Santa-Teresa-di-Gallura (1127). Orléans : BRGM. Notice explicative par : Orsini J.-B., Capdevila R., Ferrandini M., Ferrandini J., Galloni F., André J.-P., Münch P., Saint-Martin S., Alamy Z., Chiari J.-T., Loÿe M.-D., Pluquet F., Guennoc P., Thinon I., Santiago M., Teissier B., Reynaud J.-Y., Gamisans J., Tramoni P., Oggiano G., Cherchi G, Orrù P., Puliga G., Pintus M. et Ulzega A. (2010), 258p.

J.-B. ORSINI, M. FERRANDINI, J. FERRANDINI, F. GALLONI, J.-P. ANDRE, P. MUNCH, S. SAINT-MARTIN, Z. ALAMY, J.-T. CHIARI, M.-D. LOYE, F. PLUQUET, P. GUENNOC, I. THINON, M. SANTIAGO, B. TEISSIER, J.-Y. REYNAUD, J. GAMISANS, P. TRAMONI, G. OGGIANO, G. CHERCHI, P. ORRU, G. PULIGA, M. PINTUS et A. ULZEGA (2010) – Notice explicative, carte géol. France (1/50 000), feuille Sotta-Bunifaziu-Santa-Teresa-di-Gallura (1127). Orléans : BRGM. 258p. carte géologique par Orsini J.-B., Ferrandini J., Ferrandini M., Loÿe M.-D., Pluquet F., Guennoc P., Thinon I., Santiago M., Reynaud J.-Y., P., Oggiano G., Cherchi G, Gattacceca J., Orrù P., Puliga G., Pintus M. et Ulzega A.(2010).

Massif de A Trinità et partie Sud de la Tonnara

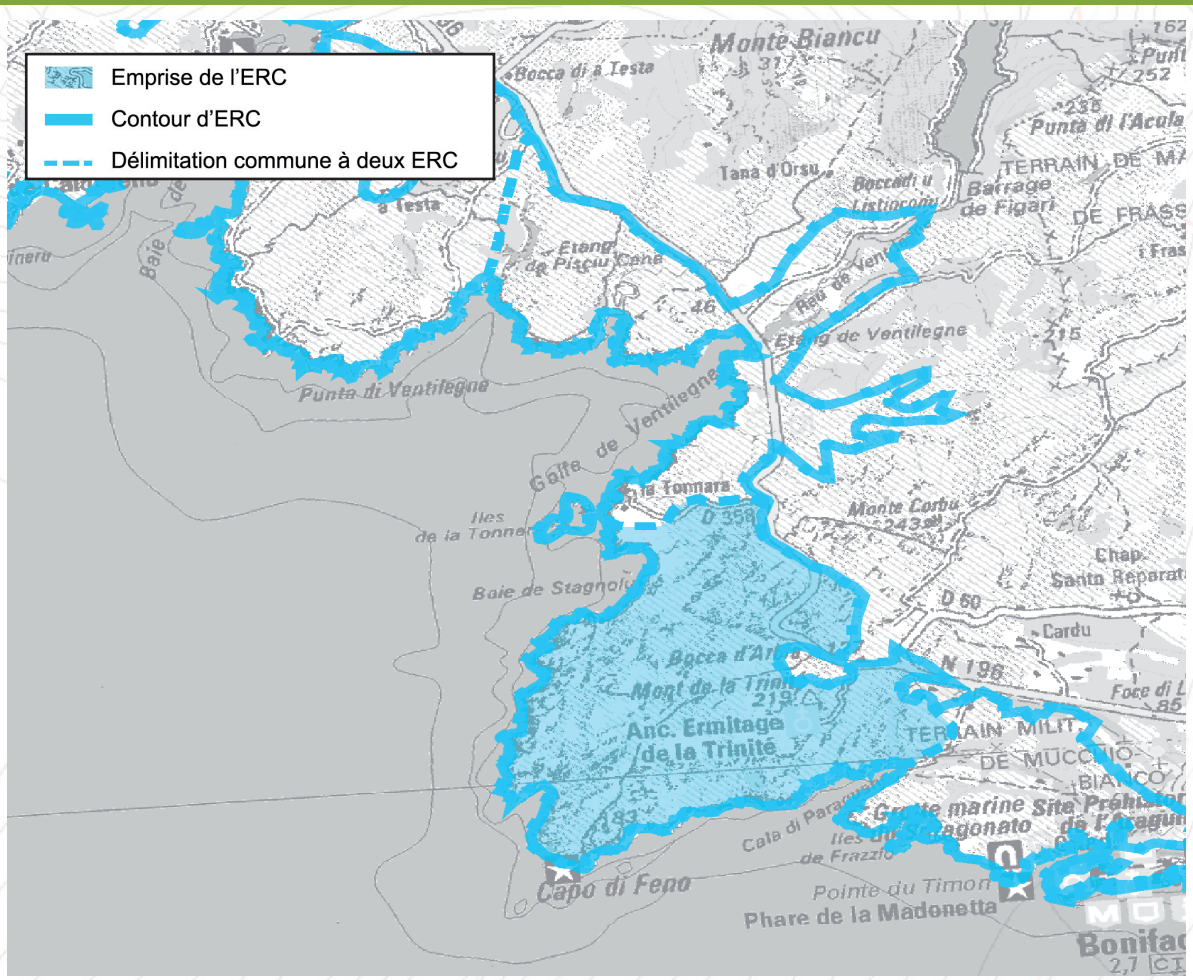



Paysage

Verrou Ouest de la séquence paysagère littorale de Bunifaziu. Partie naturelle de site classé ;

Ecologie

Flore et Faune remarquables affichant une densité exceptionnelle. Station de *Centranthus trinervis* unique au monde. Vaste réservoir de biodiversité préservé et sauvage de 900 ha ;

Intérêt culturel

Nombreux sites archéologiques. Ermitage de A Trinità ;

Intérêt géologique

Roches magmatiques.

Motifs du classement

ESPACES RECENSES AU R. 146-1 DU CU

a) Dunes, landes côtières, plages et lidos, estrans, falaises et abords de celles-ci	X
b) Forêts et zones boisées proches du rivage de la mer et des plans d'eau intérieurs d'une superficie supérieure à 1 000 ha	X
c) Îlots inhabités	X
d) Parties naturelles des estuaires, rias ou abers et des caps	X
e) Marais, vasières, tourbières, plans d'eau, zones humides et milieux temporairement immergés	X
f) Les milieux abritant des concentrations naturelles d'espèces animales ou végétales [...], les zones de repos, de nidification et de gagnage de l'avifaune désignée par la directive européenne n° 79-409 [...]	X
g) Les parties naturelles des sites inscrits ou classés [...] la loi du 2 mai 1930 [...], ainsi que les réserves naturelles instituées en application de la loi n° 76-629 du 10 juillet 1976	X
h) Les formations géologiques telles que les gisements de minéraux ou de fossiles, les stratotypes, les grottes ou les accidents géologiques remarquables	X

SYNTHESE DES RAISONS DU CLASSEMENT AU TITRE DU L. 146-6 DU CU

Critères	Désignation	Importance
Présence de Périmètres à Statuts	**3 Sites classés «Falaises et plateau de Bunifaziu et massif du mont de A Trinità», «Couvent de A Trinità», «DPM entre le port de Stagnolu et la pointe de la Fiumara» ;** **SIC FR9400592 Ventilegna-A Trinità de Bunifaziu-Faziu.** **En limite du SIC FR9402015 Bouches de Bunifaziu-Iles aux Moines et de la ZPS FR9410021 Iles de Lavezzi, Bouches de Bunifaziu ;** **Zone humide de la Tonnara ;** **En limite de la Réserve Naturelle des Bouches de Bunifaziu** 2 ZNIEFF 1»(940008862) Massif de A Trinità», «(940013109) Iles de la Tonnara» ; La quasi-totalité des terrains acquis par le CDL ; Zone d'intervention du CDL.	EXC
Importance paysagère	Relief et motifs paysagers au caractère prégnant et sauvage (chaos rocheux, versants abrupts) contrastant avec le plateau calcaire bonifacien voisin ; Côte très déchiquetée, présence de baie et anses renfermant des ambiances intimistes ; Site refermant le Golfe de Ventilegna et osuvrant la séquence paysagère bonifacienne ; Point de repère pgysager de Roccapina aux plateaux de Bunifaziu.	++++
Importance écologique	Mosaïque d'habitats (rocheux, maquis et humides) ; Vaste zone sauvage et préservée de 900 ha ; Intérêt flore. Site abritant l'une des trois stations de *Centranthus trinervis* au monde ; Intérêt Oiseaux (Cormoran Huppé ...) et Reptiles.	++++
Importance culturelle patrimoniale	Nombreux sites archéologiques. Les abris sous roches ont été utilisés de la préhistoire au XXe siècle. L'ermitage de A Trinità serait implanté à cet endroit depuis le VIIe siècle. Lieux de légendes et de croyances. Marqueur de territoire et psychotope.	EXC
Eléménts géologiques caractéristiques ou remarquables	Roches magmatiques. L'intérêt géologique est moyen.	++

CRITERES DE DELIMITATION DU TRACE DE L'ERC

Périmètres à statuts	++++
Entité paysagère	++++
Eloignement à la mer	++

Massif de A Trinità et partie Sud de la Tonnara

MOTIVATIONS DU CLASSEMENT

Approche paysagère :

Capu di Fenu et A Trinità, pris tous deux en compte par le site à l'étude, forment un cap granitique aux versants abrupts, culminant à 219 m d'altitude. La partie sommitale est constituée d'un ensemble de blocs rocheux imposants parsemés, de-ci de-là, d'un maquis caractéristique du littoral insulaire. La côte rocheuse, très découpée, abrite baies et anses plus ou moins profondes, offrant des ambiances intimistes (baie de Stagnolu, Cala Grande, Cala di Paraguanu).

La vigueur du relief, les versants abrupts, la côte déchiquetée et la rareté de la végétation donnent au site à l'étude un caractère « brut» et extrêmement sauvage, source d'aménité. Les qualités esthétiques du site sont également liées au jeu de contrastes de teintes et de matières avec le plateau calcaire bonifacien voisin ; ces deux entités appartiennent au même site classé.

Perceptible depuis Roccapina jusqu'aux Iles Lavezzi, le site figure un point d'appel paysager prépondérant de l'extrême-Sud, qui marque, aussi, la limite entre les lagunes des séquences paysagères de Ventilegna et Pianotoli, et les Bouches de Bunifaziu.

A noter, les limites du site qui intègrent la partie Sud de la Tonnara et les îlots situés à 300 m du rivage qui viennent refermer la baie de Stagnolu.

Approche écologique :

Le massif granitique A trinità est l'un des hauts lieux de la botanique en Corse. Il recèle une végétation remarquable par sa diversité et sa rareté : orchidées, fougères, graminées. C'est dans ce site que deux espèces nouvelles ont été découvertes au début des années 1980 : *Scirpus pseudocetasus,* nouvelle en Corse et *Gennaria diphylla*, nouvelle dans la flore française. Mis à part ces originalités, la remarquabilité du site est liée surtout à la présence du *Centranthus trinervis* dont le massif d'A Trinità abrite l'une des trois seules stations au monde.

La Baie de Stagnolu renferme, par ailleurs, une zone humide qui, aux abords des îlots de la Tonnara - inventoriés ZNIEFF, au regard de la présence du Cormoran Huppé - constitue une zone de nourrissage, de repos et de reproduction pour cette espèce et d'autres espèces aviaires relevant de la directive «Oiseaux».

Situé aux portes de l'un des sites touristiques les plus visités de Corse (Bunifaziu), et desservi favorablement (sentier, parking), le site connait une pression anthropique (particulièrement en saison estivale) susceptible de porter atteinte aux espèces (piétinement des végétaux, dérangement des espèces ...).

Approche du patrimoine culturel :

L'ensemble du relief est constellé de sites archéologiques, abris sous-roche aménagés, structures diverses, fonds de cabanes, abris sépulcraux... Des sites du Néolithique à l'époque moderne ont été inventoriés. L'occupation préhistorique est très importante.

Le Moyen-âge est aussi présent. L'ermitage aurait appartenu à l'abbaye de l'île de Monte Cristo. L'édifice actuel aurait succédé à une chapelle primitive du VIIe siècle située à l'emplacement de l'actuelle sacristie. Sur les cartes anciennes, il est déjà fait mention d'un couvent. Sans doute, les moines occupaient les nombreuses grottes.

Après le départ des Bénédictins, vraisemblablement au XIIIe siècle, les Franciscains s'y installèrent et, au XIXe siècle, y accolèrent le couvent. Le 8 septembre, lors des célébrations de la Nativité de la Vierge, a lieu un important pèlerinage. La procession vient de Bunifaziu et rassemble énormément de monde. Pour les populations locales c'est un lieu majeur, but de pèlerinage, mais aussi de vœux, de dévotion. Ces édifices chrétiens sont sans doute venus christianiser une sacralité plus ancienne de ce lieu. Le relief tourmenté, la forme étrange des rochers et de la montagne même, ont sans doute contribué à en faire un haut lieu de spiritualité.

Approche géologique :
Le substratum du site à l'étude concerne des roches magmatiques plutoniques calco-alcalines de l'intrusion U2 mise en place entre -305 et -280Ma. Il s'agit ici de granite. Il est recoupé par de nombreux filons de basalte que l'on peut observer sur le sentier du littoral qui va de Paraguanu à la Tonnara en passant par Capu di Fenu.

Activités et pressions anthropiques :
Fréquentation touristique (sentier, vestiges de l'ermitage)

Conclusion du classement

Le site est classé au regard de ses qualités paysagères (carrefour littoral de l'Extrême-Sud), du haut intérêt écologique (richesse floristique et avicole) et de la richesse du patrimoine culturel présent(ermitage de A Trinità).

le site est classé en **ESPACE REMARQUABLE DU LITTORAL.**

LOCALISATION DES PÉRIMÈTRES À STATUTS

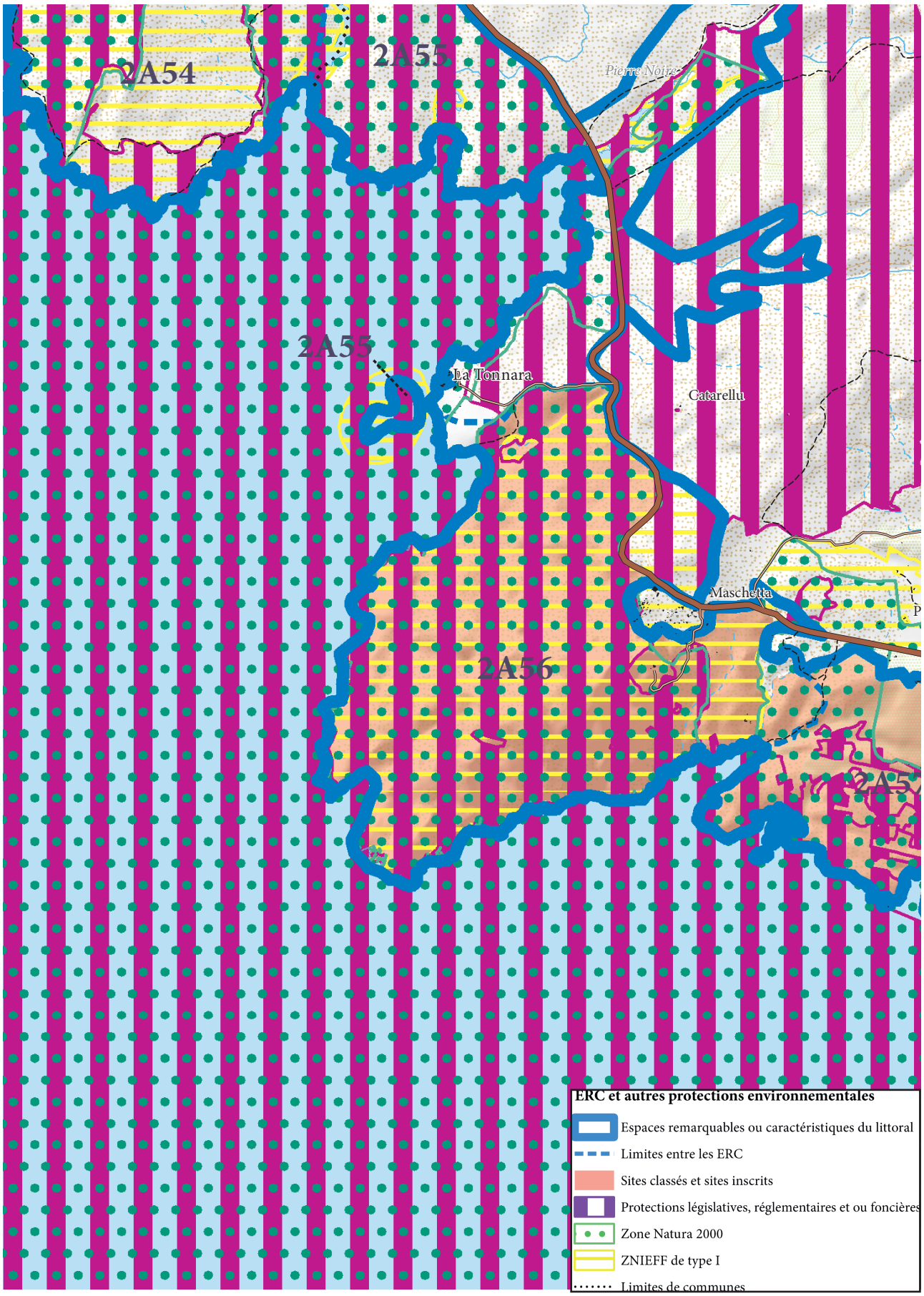

Massif de A Trinità et partie Sud de la Tonnara

APPROCHE CARTOGRAPHIQUE PAYSAGÈRE

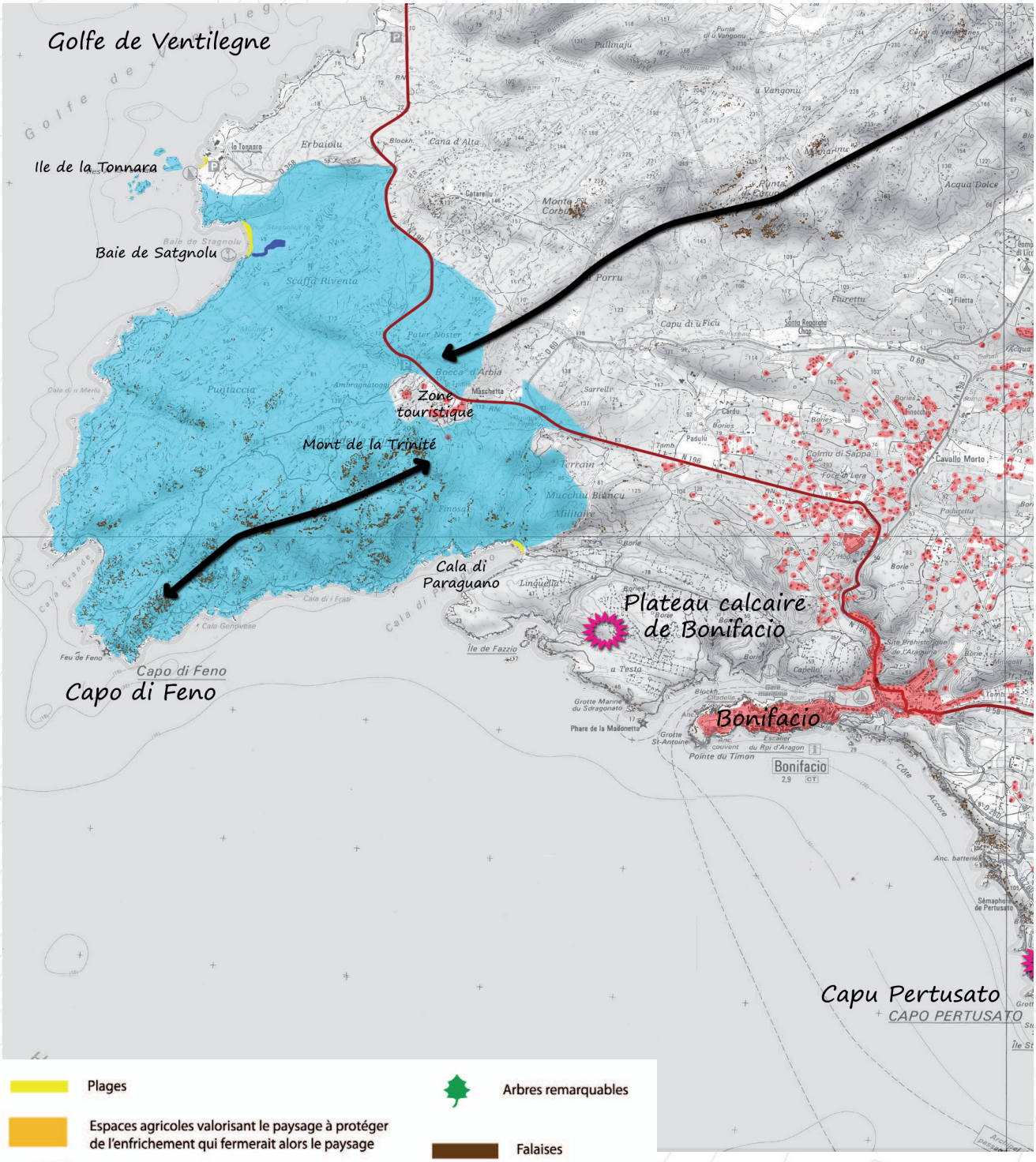

- Plages
- Espaces agricoles valorisant le paysage à protéger de l'enfrichement qui fermerait alors le paysage
- Tendance à l'étalement urbain
- Axes structurants le paysage
- ERC 2015
- Intervisibilité depuis un site remarquable
- Intervisibilité depuis une zone bâtie
- Arbres remarquables
- Falaises
- Ripisylve
- Zone humide
- RD
- Mare e Monti/GR

ESPÈCES ET HABITATS REMARQUABLES PRÉSENTS SUR LE SITE

Espèces végétales remarquables	*Centranthus trinervis , Drimia maritima , Gennaria diphylla, Isoetes histrix, Scirpus pseudocetasus, Thesium humile, Urginea maritima*
Espèces animales remarquables	Oiseaux : Puffin cendré, Puffin yelkouan, Océanite tempête, Cormoran huppé, Aigrette garzette, Balbuzard pêcheur, Busard des roseaux, Faucon pèlerin, Goéland d'Audouin, Fauvette sarde, Martinet pâle, Petit gravelot, Grèbe castagneux Amphibiens : Discoglosse sarde, Crapaud vert Reptiles : Phyllodactyle d'Europe, Cistude d'Europe, Tortue d'Hermann, Tortue caouanne, Algyroides fitzingeri, Couleuvre à collier corse Insectes : Porte-queue de Corse Chiroptères : Grand rhinolophe, Petit rhinolophe, Murin de Capaccini, Minioptère de Schreibers
Habitats d'intérêt communautaire	1210 - Végétation annuelle des laissés de mer 1240 - Falaises avec végétation des côtes méditerranéennes avec *Limonium* spp. Endémiques 1310 - Végétations pionnières à Salicornia et autres espèces annuelles des zones boueuses et sableuses 1410 - Prés-salés méditerranéens (*Juncetalia maritimi*) 1420 - Fourrés halophiles méditerranéens et thermo-atlantiques (*Sarcocornietea fruticosi*) 1430 - Fourrés halonitrophiles (*Pegano-Salsoletea*) 2250 - Dunes littorales à *Juniperus* spp 2260 - Dunes à végétation sclérophylle des *Cisto-Lavanduletalia* 5210 - Matorrals arborescents à *Juniperus* spp., 8220 - Pentes rocheuses siliceuses avec végétation chasmophytique

BIBLIOGRAPHIE

Paysage

DREAL Corse, GARNIER F. (2013) - Atlas des paysages de Corse

DREAL Corse, OEC, STEFANAGGI M.H. (2010) - Bilan - Evaluation - Prospective de la politique des sites protégés au titre de l'article L 341-1 du code de l'environnement en Corse, 266p.

DDTM 2A (2004) - Atlas du Littoral de Corse-du-Sud - 189p.

Ecologie

CBNC (2014), Base de données géoréférencées d'inventaires floristiques de Corse

CBNC (2014), Cartographie des habitats d'intérêt communautaire

DREAL Corse (2014), Base de données OGREVA

DREAL Corse (2014), Cartographie des habitats d'intérêt communautaire

Groupe Chiroptères de Corse (2014), Base de données géoréfencées des gîtes, des corridors migratoires et des sites de reproduction et d'hivernage

Géologie

J.-B. ORSINI, J. FERRANDINI, M. FERRANDINI, M.-D. LOYE, F. PLUQUET, P. GUENNOC, I. THINON, M. SANTIAGO, J.-Y. REYNAUD, G. OGGIANO, G. CHERCHI, J. GATTACCECA, P. ORRU, G. PULIGA, M. PINTUS et A. ULZEGA (2010) – Carte géol. France (1/50 000), feuille Sotta-Bunifaziu-Santa-Teresa-di-Gallura (1127). Orléans : BRGM. Notice explicative par : Orsini J.-B., Capdevila R., Ferrandini M., Ferrandini J., Galloni F., André J.-P., Münch P., Saint-Martin S., Alamy Z., Chiari J.-T., Loÿe M.-D., Pluquet F., Guennoc P., Thinon I., Santiago M., Teissier B., Reynaud J.-Y., Gamisans J., Tramoni P., Oggiano G., Cherchi G, Orrù P., Puliga G., Pintus M. et Ulzega A. (2010), 258p.

J.-B. ORSINI, M. FERRANDINI, J. FERRANDINI, F. GALLONI, J.-P. ANDRE, P. MUNCH, S. SAINT-MARTIN, Z. ALAMY, J.-T. CHIARI, M.-D. LOYE, F. PLUQUET, P. GUENNOC, I. THINON, M. SANTIAGO, B. TEISSIER, J.-Y. REYNAUD, J. GAMISANS, P. TRAMONI, G. OGGIANO, G. CHERCHI, P. ORRU, G. PULIGA, M. PINTUS et A. ULZEGA (2010) – Notice explicative, carte géol. France (1/50 000), feuille Sotta-Bunifaziu-Santa-Teresa-di-Gallura (1127). Orléans : BRGM. 258p. carte géologique par Orsini J.-B., Ferrandini J., Ferrandini M., Loÿe M.-D., Pluquet F., Guennoc P., Thinon I., Santiago M., Reynaud J.-Y., P., Oggiano G., Cherchi G, Gattacceca J., Orrù P., Puliga G., Pintus M. et Ulzega A.(2010).

Iles de Faziu, Plateau de Testa

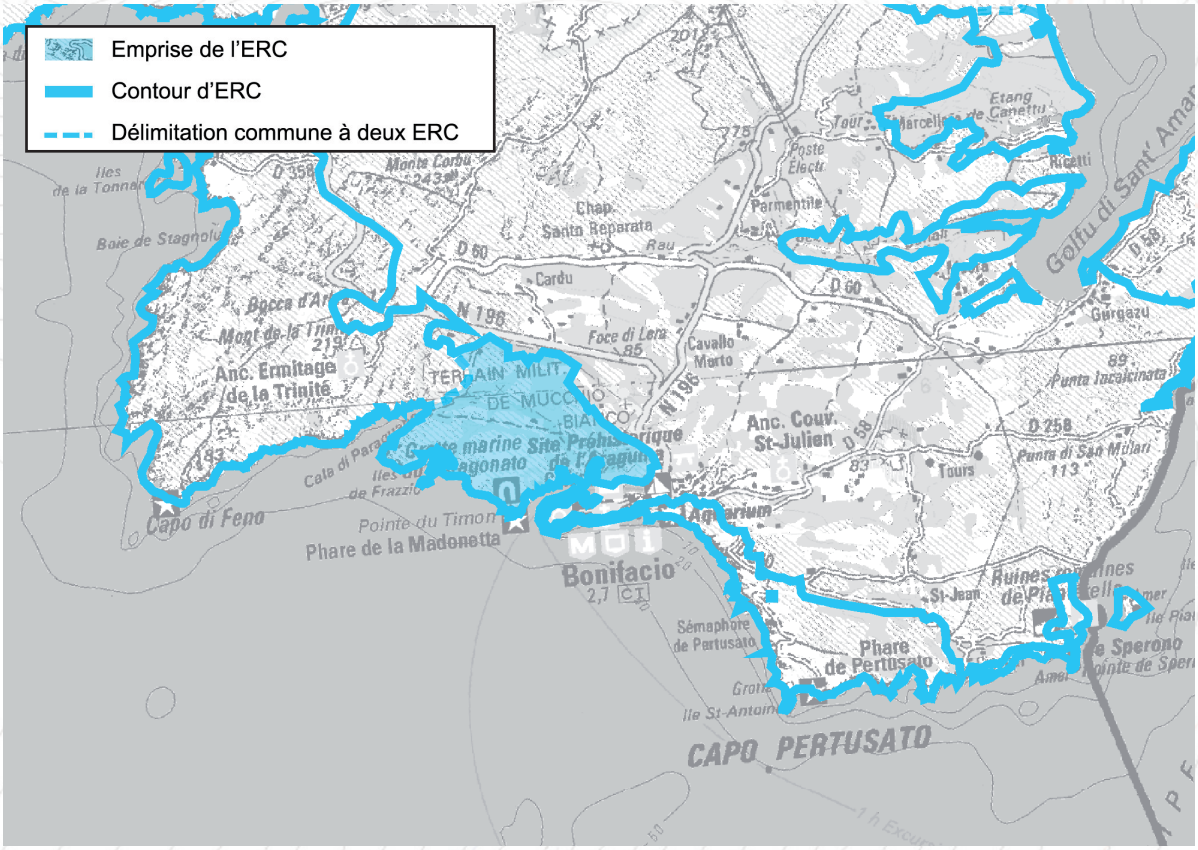



Paysage

Le site prend en compte la partie occidentale des falaises emblématiques de Bunifaziu (site classé Loi 1930), reconnues en Méditerranée et dans le monde entier. Le site est le siège de jeux de contrastes remarquables : blancheur des falaises, vert du maquis, bleue de la mer

Ecologie

Le site englobe une zone de nature remarquable aux abords de Bunifaziu. Site d'intérêt pour les Oiseaux et les Chiroptères. Réservoir de biodiversité

Intérêt culturel

Le plateau a été fortement cultivé, avec des structures agricoles caractéristiques. Présence en nombre de vestiges de la 2nde Guerre Mondiale

Intérêt géologique

Roches sédimentaires fossiles

Motifs du classement

ESPACES RECENSES AU R. 146-1 DU CU

a) Dunes, landes côtières, plages et lidos, estrans, falaises et abords de celles-ci	X
b) Forêts et zones boisées proches du rivage de la mer et des plans d'eau intérieurs d'une superficie supérieure à 1 000 ha	X
c) Îlots inhabités	X
d) Parties naturelles des estuaires, rias ou abers et des caps	X
e) Marais, vasières, tourbières, plans d'eau, zones humides et milieux temporairement immergés	
f) Les milieux abritant des concentrations naturelles d'espèces animales ou végétales [...], les zones de repos, de nidification et de gagnage de l'avifaune désignée par la directive européenne n° 79-409 [...]	X
g) Les parties naturelles des sites inscrits ou classés [...] la loi du 2 mai 1930 [...], ainsi que les réserves naturelles instituées en application de la loi n° 76-629 du 10 juillet 1976	X
h) Les formations géologiques telles que les gisements de minéraux ou de fossiles, les stratotypes, les grottes ou les accidents géologiques remarquables	X

SYNTHESE DES RAISONS DU CLASSEMENT AU TITRE DU L. 146-6 DU CU

Critères	Désignation	Importance
Présence de Périmètres à Statuts	**2 Sites classés «Falaises et plateau de Bunifaziu et massif du mont de A Trinità» et «Domaine Public Maritime entre le port de Stagnolu et la pointe de la Fiumara» ; Site d'intérêt communautaire SIC FR9400592 Vintilegna - Trinità de Bunifaziu-Faziu ; En limite du SIC FR9402015 «Bouches de Bunifaziu-Iles aux Moines» et de la ZPS FR9410021 «Iles de Lavezzi, Bouches de Bunifaziu» ; En limite de la Réserve Naturelle de Corse des Bouches de Bunifaziu;** ZNIEFF 2 (940004115) Plateau Calcaire de Bunifaziu ; Périmètres Monuments Historiques liés à la Citadelle de Bunifaziu.	EXC
Importance paysagère	Le site recoupe le périmètre de la partie naturelle du plateau de Testa, soit le versant Ouest du plateau calcaire de Bunifaziu. Ainsi délimité, le site concourt, par sa naturalité, à un arrière-plan de qualité sur la majeure partie des représentations de la ville depuis la mer. A ce titre, c'est un des éléments structurants de ce paysage emblématique. Le site est le siège de jeux de contrastes remarquable entre blancheur des falaises, le vert du maquis et le bleu de la mer. Il offre ainsi un vis-à-vis depuis la citadelle, source d'aménité. Enfin, avec la Côte Accore, le site figure un point d'appel fort depuis le littoral sarde.	EXC
Importance écologique	Le site recoupe une zone de nature remarquable aux abords de Bunifaziu, figurant un intérêt pour nombre d'espèces protégées (chiroptères avec la grotte marine de Sdragonatu , oiseaux avec le nichâge du Faucon pèlerin, flore avec entre autres la présence de stations de *Filago tyrrhenica*.	++++
Importance culturelle patrimoniale	Le site abrite une grande quantité de stigmates d'usages passés : - Vestiges de la 2nde Guerre Mondiale ; - Structures agricoles caractéristiques et organisation parcellaire importante - Sites archéologiques inventoriés.	++
Eléments géologiques caractéristiques ou remarquables	Roches sédimentaires fossiles. L'intérêt géologique est fort.	++++

CRITERES DE DELIMITATION DU TRACE DE L'ERC

Périmètres à statuts	+++
Entité paysagère	++++
Limite espaces artificialisés	+++
Entité géologique	+++

Iles de Faziu, Plateau de Testa

MOTIVATIONS DU CLASSEMENT

Approche paysagère :

Le plateau de Testa est un espace naturel boisé dominant la mer dont les falaises oscillent entre 20 et 50 mètres de haut. L'érosion éolienne et marine a profondément marqué la côte : falaises sculptées d'alvéoles et de grottes, éboulements à l'origine d'îlots, Rias entaillés dans la roche (la Catena, Cavalincu).

Le jeu de couleurs des éléments naturels est, ici, saisissant. Formant un triptyque, la blancheur des falaises tranche avec le bleu de la mer et le vert du maquis, tandis que, particulièrement plat et dénué de constructions récentes, le plateau émerge sous une forme simple, qui met particulièrement bien en valeur la ville haute de Bunifaziu, depuis A Trinità, la faisant surnager au-dessus d'un océan de maquis.

Autre rôle important, dans la composition paysagère, le site, par sa planéité et son homogénéité, tend à donner l'impression d'un éloignement accru de la ville haute de Bunifaziu, par rapport aux pentes granitiques d'A Trinità, et de la Punta di Curugnola. L'effet de cette sensation est de percevoir la ville haute davantage isolée, et de magnifier sa position dominante sur la falaise.
A noter que ce paysage de falaises constitue, dAa Trinità jusqu'à Pertusatu, un ensemble unique à l'échelle du bassin méditerranéen et mondialement connu.

Approche écologique :

Le site à l'étude présente un intérêt écologique notoire, aussi bien en termes de diversité d'habitats, que de richesse en espèces remarquables. La grotte marine de Sdragonatu constitue un gîte important pour les chiroptères (Minioptère de Schreibers, Murin de Capaccini, ...) ; la falaise calcaire et le maquis, positionnés à son sommet, figurent des zones favorables à l'avifaune recensée dans la Zone de Protection Spéciale voisine et relevant de la directive «Oiseaux» (Puffin cendré, Puffin yelkouan, Cormoran Huppé, ...). A l'échelle du plateau, plusieurs stations d'espèces végétales protégées ont également été répertoriées avec la présence, entre autres, de *Matthiola tricuspidata, Silene velutina* et *Mesembryanthemum crystallinum*.

En termes d'équilibres biologiques, le site à l'étude joue également un important rôle en participant aux continuités littorales entre l'Est et l'Ouest de la ville.

Approche du patrimoine culturel :

Ce plateau qui domine, à l'ouest et au Nord, le goulet de Bunifaziu est fréquenté depuis la Préhistoire. Des sites ont été inventoriés anciennement.

Durant l'époque moderne et contemporaine, il fut fortement cultivé, comme en témoignent l'important parcellaire, la forte structuration de l'espace et la présence de «baracuns» : petits bâtiments agricoles arrondis, typiques de Bunifaziu, en pierre sèche avec une voûte en encorbellement.

Approche géologique :

Le substratum du site ne concerne que des roches sédimentaires à l'exception, au Nord–Ouest, d'une bande de granite sur laquelle la série sédimentaire s'appuie. L'érosion littorale a façonné en falaise ces roches stratifiées. En dehors du littoral et en raison d'un maquis très présent ailleurs, il est difficile d'observer une coupe pour établir la succession des dépôts. Sur ce site, la base de la série n'est visible qu'entre Muchju Biancu et la rive Est de la Cala di Paraguanu. Il y a des calcaires récifaux, des calcaires à algues rouges et bryozoaires, des marnes puis des calcarénites en stratifications obliques. Cette superposition de roches dans l'espace correspond à une succession de paléoenvironnements dans le temps. Ainsi, la formation inférieure s'est constituée en climat subtropical dans une baie abritée, tandis que la formation supérieure témoigne d'un climat plus frais et surtout d'un hydrodynamisme important du aux tempêtes et à la marée.

Activités et pressions anthropiques :
Fréquentation touristique (sentier littoral)
Terrain militaire (Muchju Biancu)

Conclusion du classement

L'intérêt écologique du site aux portes de la ville de Bunifaziu, le relief spécifique façonné par l'érosion marine, le jeu de couleurs des éléments naturels et le jeu de contrastes avec la ville haute de Bunifaziu et les massifs environnants, ainsi que l'intérêt géologique (témoignages de la succession des paléo-environnements) sont à l'origine du classement.

le site est classé en **ESPACE REMARQUABLE DU LITTORAL.**

LOCALISATION DES PÉRIMÈTRES À STATUTS

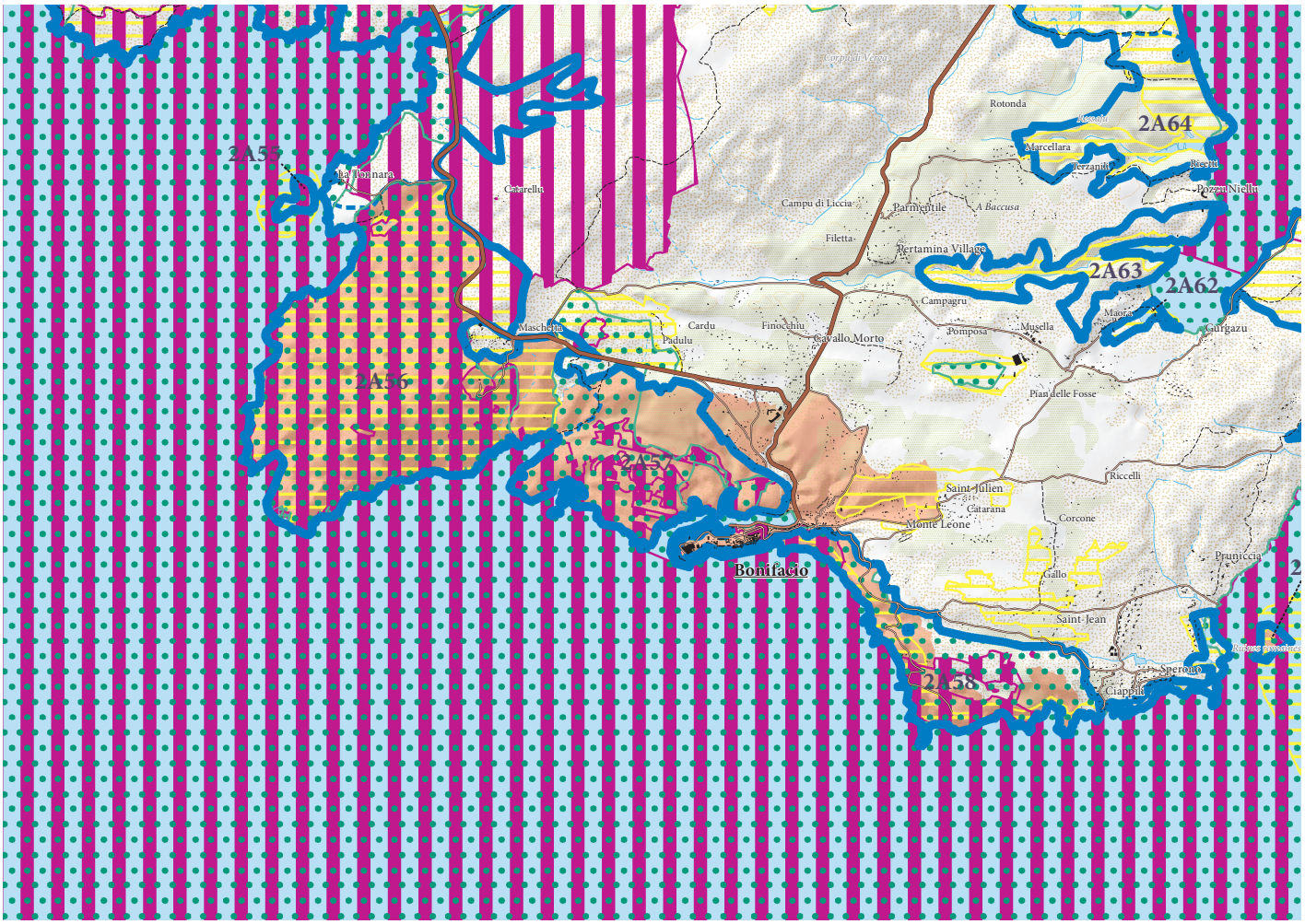

ERC et autres protections environnementales

- Espaces remarquables ou caractéristiques du littoral
- Limites entre les ERC
- Sites classés et sites inscrits
- Protections législatives, réglementaires et ou foncières
- Zone Natura 2000
- ZNIEFF de type I
- Limites de communes

APPROCHE CARTOGRAPHIQUE PAYSAGÈRE

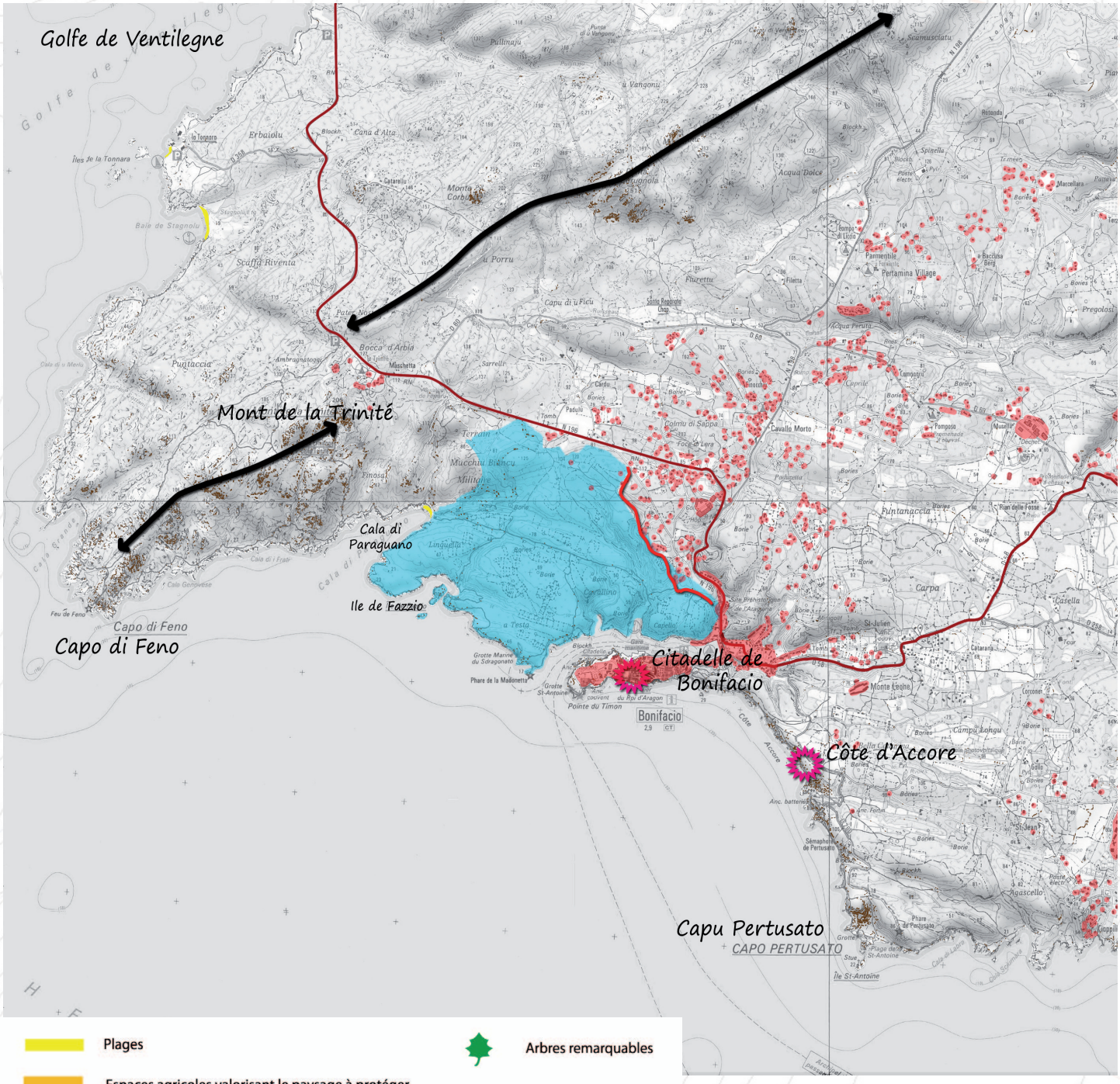

ESPÈCES ET HABITATS REMARQUABLES PRÉSENTS SUR LE SITE

Espèces végétales remarquables	*Colchicum corsicum Baker , Gynandriris sisyrinchium , Matthiola tricuspidata, Mesembryanthemum crystallinum, Silene velutina,*
Espèces animales remarquables	Oiseaux : Puffin cendré, Puffin yelkouan, Océanite tempête, Cormoran huppé, Balbuzard pêcheur, Faucon pèlerin, Fauvette sarde Reptiles : Eulepte d'Europe, Tortue d'Hermann, Couleuvre à collier corse Insectes : Porte-queue de Corse Chiroptères : Grand Rhinolophe, Petit Rhinolophe, Murin de Capaccini, Minioptère de Schreibers
Habitats d'intérêt communautaire	1150 - Lagune côtière 1210 - Végétation annuelle des laissés de mer 1310 - Végétations pionnières à *Salicornia* et autres espèces annuelles des zones boueuses et sableuses 8210 - Pentes rocheuses calcaires avec végétation chasmophytique 8330 - Grottes semi-obscures 92D0 - Galeries et fourrés riverains méridionaux 9330 - Forêts à *Quercus suber*

BIBLIOGRAPHIE

Paysage

DREAL Corse, GARNIER F. (2013) - Atlas des paysages de Corse

DREAL Corse, OEC, STEFANAGGI M.H. (2010) - Bilan - Evaluation - Prospective de la politique des sites protégés au titre de l'article L 341-1 du code de l'environnement en Corse, 266p.

DDTM 2A (2004) - Atlas du Littoral de Corse-du-Sud - 189p.

Ecologie

CBNC (2014), Base de données géoréférencées d'inventaires floristiques de Corse

CBNC (2014), Cartographie des habitats d'intérêt communautaire

DREAL Corse (2014), Base de données OGREVA

DREAL Corse (2014), Cartographie des habitats d'intérêt communautaire

Groupe Chiroptères de Corse (2014), Base de données géoréfencées des gîtes, des corridors migratoires et des sites de reproduction et d'hivernage

Géologie

J.-B. ORSINI, J. FERRANDINI, M. FERRANDINI, M.-D. LOYE, F. PLUQUET, P. GUENNOC, I. THINON, M. SANTIAGO, J.-Y. REYNAUD, G. OGGIANO, G. CHERCHI, J. GATTACCECA, P. ORRU, G. PULIGA, M. PINTUS et A. ULZEGA (2010) – Carte géol. France (1/50 000), feuille Sotta-Bunifaziu-Santa-Teresa-di-Gallura (1127). Orléans : BRGM. Notice explicative par : Orsini J.-B., Capdevila R., Ferrandini M., Ferrandini J., Galloni F., André J.-P., Münch P., Saint-Martin S., Alamy Z., Chiari J.-T., Loÿe M.-D., Pluquet F., Guennoc P., Thinon I., Santiago M., Teissier B., Reynaud J.-Y., Gamisans J., Tramoni P., Oggiano G., Cherchi G, Orrù P., Puliga G., Pintus M. et Ulzega A. (2010), 258p.

J.-B. ORSINI, M. FERRANDINI, J. FERRANDINI, F. GALLONI, J.-P. ANDRE, P. MUNCH, S. SAINT-MARTIN, Z. ALAMY, J.-T. CHIARI, M.-D. LOYE, F. PLUQUET, P. GUENNOC, I. THINON, M. SANTIAGO, B. TEISSIER, J.-Y. REYNAUD, J. GAMISANS, P. TRAMONI, G. OGGIANO, G. CHERCHI, P. ORRU, G. PULIGA, M. PINTUS et A. ULZEGA (2010) – Notice explicative, carte géol. France (1/50 000), feuille Sotta-Bunifaziu-Santa-Teresa-di-Gallura (1127). Orléans : BRGM. 258p. carte géologique par Orsini J.-B., Ferrandini J., Ferrandini M., Loÿe M.-D., Pluquet F., Guennoc P., Thinon I., Santiago M., Reynaud J.-Y., P., Oggiano G., Cherchi G, Gattacceca J., Orrù P., Puliga G., Pintus M. et Ulzega A.(2010).

2A58 Entre Bunifaziu et Chjappili ; pointe du Timon , causse littoral, capo pertusato

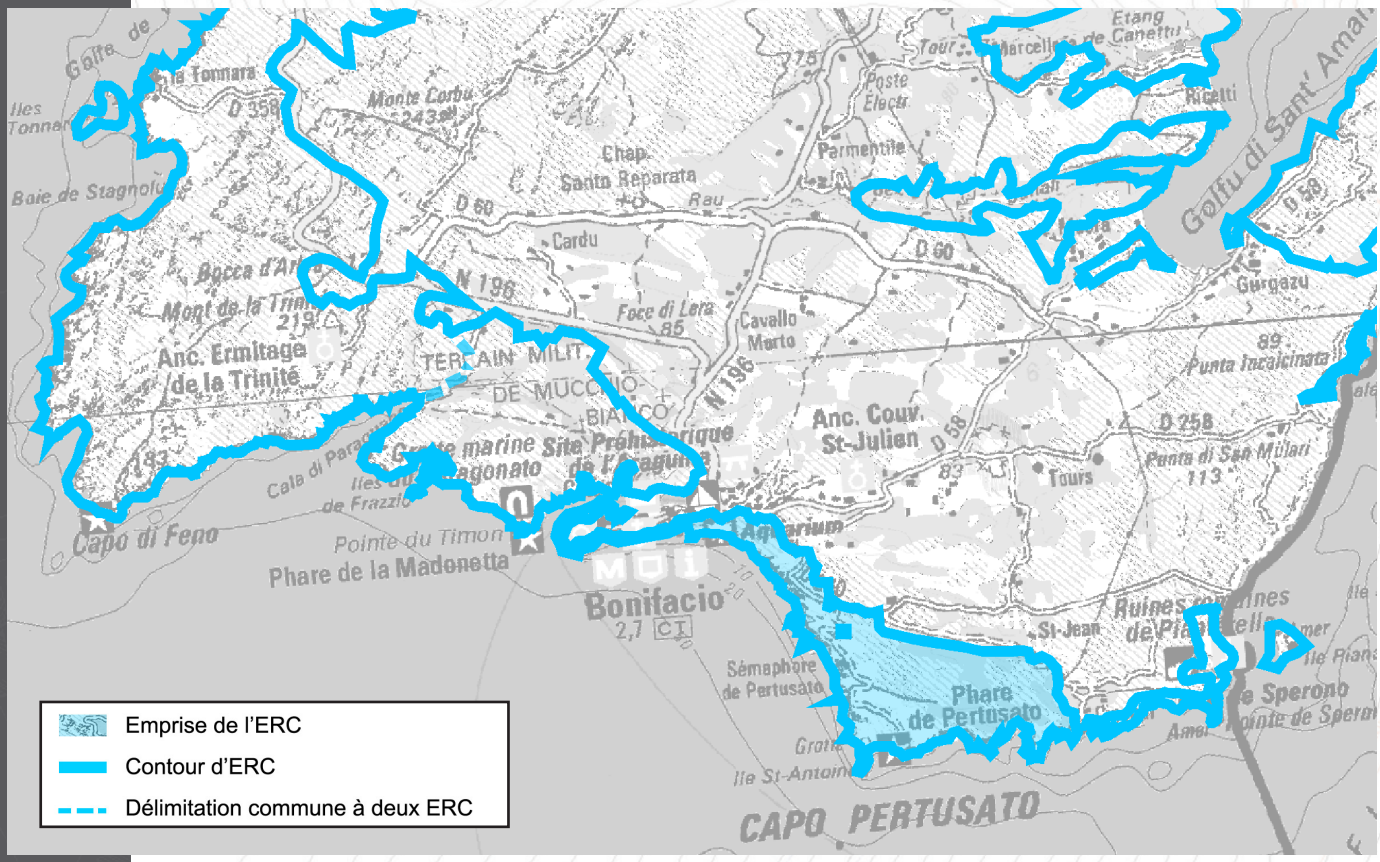


Causse littoral surmonté par la ville de Bunifaziu


De Ciappili au Capo pertusato

Motifs du classement

Paysage

Le site prend en compte les hautes falaises calcaires qui soutiennent la ville de Bunifaziu pour former une séquence paysagère emblématique qui s'étire jusqu'à l'extrême pointe Sud de la Corse.
Ce paysage étonnant fait aujourd'hui partie intégrante de l'identité de la Corse dans l'imaginaire collectif.

Ecologie

Le site possède une spécificité écologique liée à cet habitat naturel particulier que représentent les falaises calcaires. Un grand nombre d'espèces inféodées à ce milieu sont ainsi présentes, dont plusieurs espèces rares et/ou protégées

Intérêt culturel

Extrémité Sud de la Corse. Psychotope et marqueur de territoire

Intérêt géologique

Roches sédimentaires, fossiles, puits

Collectivité Territoriale de CORSE / Cullettività Territuriale di CORSICA
Aménagement, Urbanisme, Energie
Acconciu, Urbanisimu, Energia

ESPACES RECENSES AU R. 146-1 DU CU

a) Dunes, landes côtières, plages et lidos, estrans, falaises et abords de celles-ci	X
b) Forêts et zones boisées proches du rivage de la mer et des plans d'eau intérieurs d'une superficie supérieure à 1 000 ha	X
c) Îlots inhabités	X
d) Parties naturelles des estuaires, rias ou abers et des caps	X
e) Marais, vasières, tourbières, plans d'eau, zones humides et milieux temporairement immergés	
f) Les milieux abritant des concentrations naturelles d'espèces animales ou végétales [...], les zones de repos, de nidification et de gagnage de l'avifaune désignée par la directive européenne n° 79-409 [...]	X
g) Les parties naturelles des sites inscrits ou classés [...] la loi du 2 mai 1930 [...], ainsi que les réserves naturelles instituées en application de la loi n° 76-629 du 10 juillet 1976	X
h) Les formations géologiques telles que les gisements de minéraux ou de fossiles, les stratotypes, les grottes ou les accidents géologiques remarquables	X

SYNTHESE DES RAISONS DU CLASSEMENT AU TITRE DU L. 146-6 DU CU

Critères	Désignation	Importance
Présence de Périmètres à Statuts	**Site classé «Falaises et plateau de Bunifaziu et massif du monti di a Trinità» ;** **SIC FR9400591 «Plateau de Pertusatu, Bunifaziu et îles Lavezzi» ;** **En limite du SIC FR9402015 3 «Bouches de Bunifaziu, Iles des Moines» et de la ZPS FR9410021 « «Iles Lavezzi, Bouches de Bunifaziu» ;** **En limite de la Réserve Naturelle de Corse des Bouches de Bunifaziu ;** Site Inscrit loi 1930 «Site urbain de Bunifaziu et ses abords» ; ZNIEFF 1 «Falaises de Bunifaziu» ; ZNIEFF 2 «Plateau calcaires de Bunifaziu» ; ZICO «Détroit de Bunifaziu et îles Lavezzi « ; 2 terrains du Conservatoire du Littoral et glacis de la citadelle acquis au titre des ENS ; une zone de préemption des ENS ; une grande partie du site géré par le Conservatoire du Littoral.	EXC
Importance paysagère	Le site appartient aux paysages emblématiques de Corse. Il est composé d'un plateau aux franges quasi sauvages, couvert d'un maigre maquis sur une craie aride. Sur ces falaises blanches et abruptes, la ville haute de Bunifaziu semble suspendue dans le vide, prolongeant les stries de ces étranges falaises crayeuses. Perception depuis les côtes Sardes. Paysage de falaises emblématiques de Bunifaziu et de Corse.	++++
Importance écologique	Intérêt écologique important, à l'image de la très forte protection du site, avec la présence d'un grand nombre d'espèces végétales protégées au plan national (*Lotus cytisoides, Matthiola incana, Erba conzula, Artemisia arborscens, Morisia monanthos, Artemisia densiflora,* ...) et une faune également riche et diversifiée, notamment l'avifaune. Cette diversité faunistique et floristique est principalement liée au substrat calcaire du site et aux conditions climatiques exceptionnelles (vents violent chargés d'embruns, sécheresse estivale importante).	+++
Importance culturelle patrimoniale	Ce territoire correspond à l'extrémité Sud de la Corse. U Capu Partusatu est un marqueur de territoire de par sa position géographique. Nombreux sites archéologiques dont Campu Rumanellu près de la ville.	EXC
Eléments géologiques caractéristiques ou remarquables	L'intérêt géologique est fort.	++++

CRITERES DE DELIMITATION DU TRACE DE L'ERC

Périmètres à statuts	++++
Entité paysagère	+++
Limite espaces artificialisés	++++

Entre Bunifaziu et Chjappili ; pointe du Timon , causse littoral, Capo Pertusatu

MOTIVATIONS DU CLASSEMENT

Approche paysagère :

De la ville haute de Bunifaziu jusqu'à Chjappili, le site prend en compte l'une des séquences paysagères parmi les plus emblématiques de Corse.

Partagé en deux, le site s'étire de Bunifaziu jusqu'à Pertusatu, le long d'une falaise régulière et massive. Surplombant la mer avec plus de 50 m d'à pic, la falaise figure l'élément central de la composition paysagère, c'est elle qui met en scène la ville haute par-dessus les flots. Accessible via le sentier du littoral, celle-ci est simplement recouverte d'un maquis arbustif qui s'étire sur le plateau qu'elle supporte. Les ambiances sont dominées par la nature et le maquis bas sculpté par le vent et les embruns, qui permet de longues perceptions par-dessus le plateau. Il est ainsi possible de saisir l'entièreté de la séquence paysagère que l'on soit au sémaphore, ou sur les remparts de la ville.

A l'Est du Capu Pertusatu, les falaises de craie se transforment en côtes rocheuses découpées, ponctuées de petites criques telles Cala di Labra et Cala Sciumara avec leurs petites plages abritées. Dans la continuité du golfe de Speronu, les versants moins abrupts avec vue sur la mer sont marqués, en limite du site, par des constructions résidentielles diffuses qui vient fragmenter la continuité naturelle de la pointe Sud. Le site par sa dimension et sa naturalité, empêche que l'ambiance générale des abords de Pertusatu ne soit trop marqué par cette intrusion anthropique.

Approche écologique :

Le site est composé d'un défilé de falaises calcaires sur environ 6 km, surmonté d'une fine lande côtière : végétation halophile physiologiquement marquée par la dominance de petites plantes herbacées et de buissons nains en coussinet. Dans les thalwegs descendant vers la mer, se développent des maquis bas à Genévriers de Phénicie et Lentisques caractéristiques de l'étage thermoméditerranéen. Ces falaises abritent une faune et une flore riches et diversifiées, avec un grand nombre d'espèces protégées. On trouve ainsi, plus d'une douzaine d'espèces végétales rares et /ou protégées au plan régional et national, dont plusieurs orchidées rarissimes en France, ainsi que des espèces rares et remarquables de reptiles et d'oiseaux.

C'est donc un territoire à fort potentiel écologique et d'une très riche biodiversité, considéré comme un réservoir de biodiversité de la sous trame «Basse Altitude» par le SRCE, et un des territoires de Corse les plus protégés en termes de périmètres réglementaires.

Approche du patrimoine culturel :

Le périmètre de cet ERC correspond à l'extrémité sud de la Corse. U Capu Partusatu est le point le plus au sud de la Corse, c'est de fait un marqueur de territoire. Plusieurs sites archéologiques ont été inventoriés dont l'important site néolithique de Campu Rumanellu. Des constructions plus récentes comme le phare et le fortin datant de la 2nde Guerre Mondiale, appartiennent aussi au patrimoine culturel.

Approche géologique :

Le substratum de cet ER ne concerne que des roches sédimentaires à l'exception, au Sud–Est, d'une bande littorale de granite sur laquelle la série sédimentaire s'appuie. L'érosion littorale a façonné en falaise ces roches stratifiées. En dehors du littoral, il est difficile d'observer une coupe pour établir la succession des dépôts. Ici tous les affleurements en bord de mer sont remarquables. En partant de l'Est, on observe de belles figures de transgression : sur une granodiorite à biotite et amphibole de couleur rose, repose la série sédimentaire marine qui est là composée d'un conglomérat de transgression, d'un récif frangeant, d'un grès grossier puis de silt et enfin de calcarénite litée. C'est la coupe de Cala di Labra, qui a donné son nom à la formation. Tous ces niveaux sont riches en fossiles, certains ayant une valeur chronostratigraphique si bien que la transgression a été datée du Burdigalien supérieur (19 à 16 Ma), période de haut niveau marin mondial. Du Capo Pertusatu à Bunifaziu, la falaise qui peut atteindre une centaine de mètres, présente des stratifications obliques planes et en auges prouvant un hydrodynamisme fort responsable de la formation de grandes dunes sous-marines, que l'on observe en coupe. La falaise sous la vieille ville est remarquable par l'escalier du Roi d'Aragon qui, creusé dans la falaise, fournit une coupe inaccessible par ailleurs. En bas de ces escaliers, un sentier mène à la grotte Saint- Barthélémy qui communique avec le puits du même nom creusé dans les calcarénites et par lequel on amenait de l'eau douce à la vieille ville.

Activités et pressions anthropiques :

Autrefois à vocation viticole et oléicole, le site est aujourd'hui presque exclusivement tourné vers le tourisme et fait partie des trois sites les plus fréquentés de Corse. La ville accueille ainsi de nombreux équipements touristiques, tandis que le sentier du littoral permet de longer les falaises et découvrir le phare de Pertusatu.

Conclusion du classement

Le paysage emblématique, la qualité des écosystèmes et l'intérêt patrimonial et géologique, confèrent au site un caractère remarquable qu'il convient de prendre en compte.

le site est classé en **ESPACE REMARQUABLE DU LITTORAL.**

LOCALISATION DES PÉRIMÈTRES À STATUTS

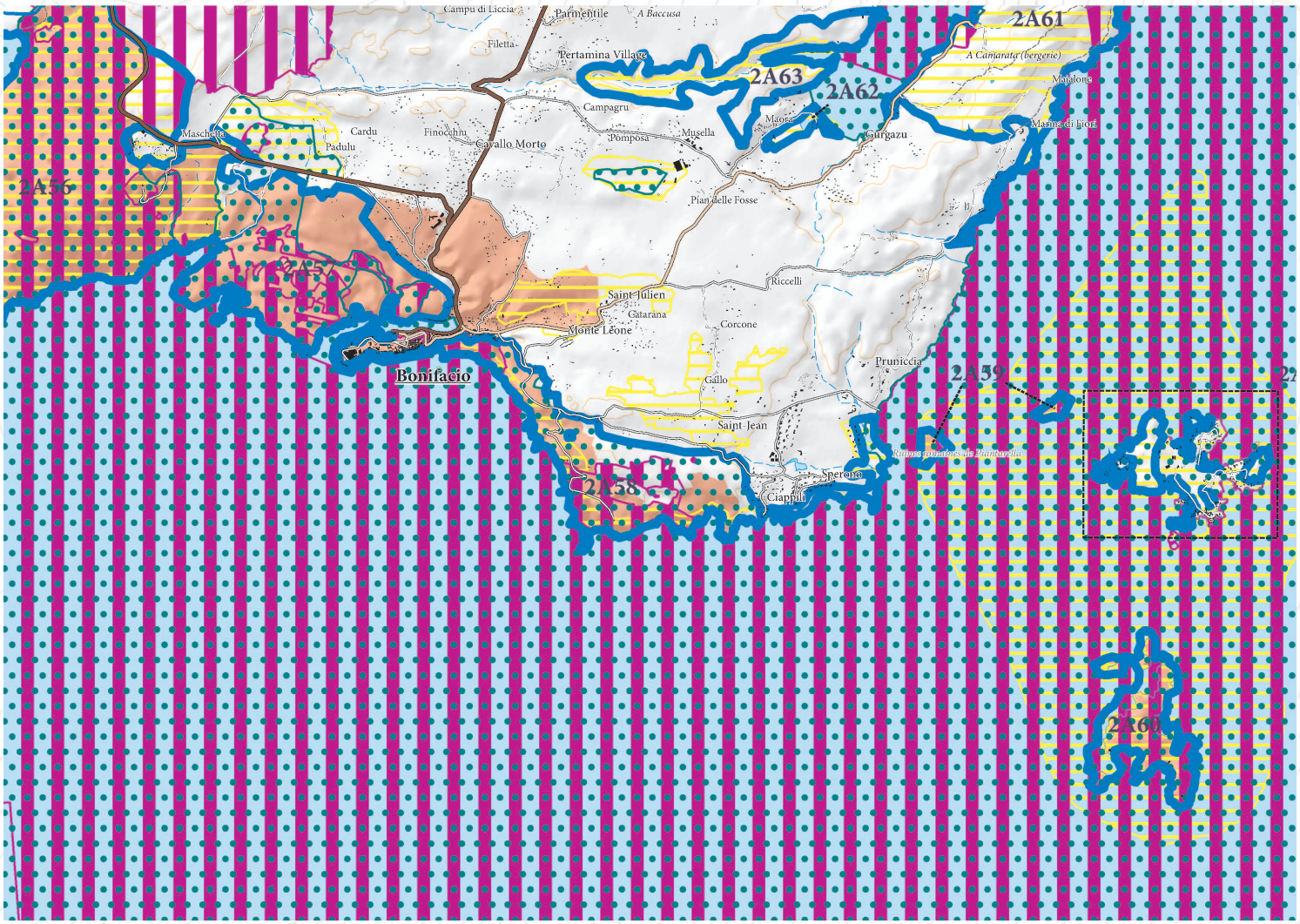

ERC et autres protections environnementales

- Espaces remarquables ou caractéristiques du littoral
- Limites entre les ERC
- Sites classés et sites inscrits
- Protections législatives, réglementaires et ou foncières
- Zone Natura 2000
- ZNIEFF de type I
- Limites de communes

Entre Bunifaziu et Chjappili ; pointe du Timon , causse littoral, Capo Pertusatu

APPROCHE CARTOGRAPHIQUE PAYSAGÈRE

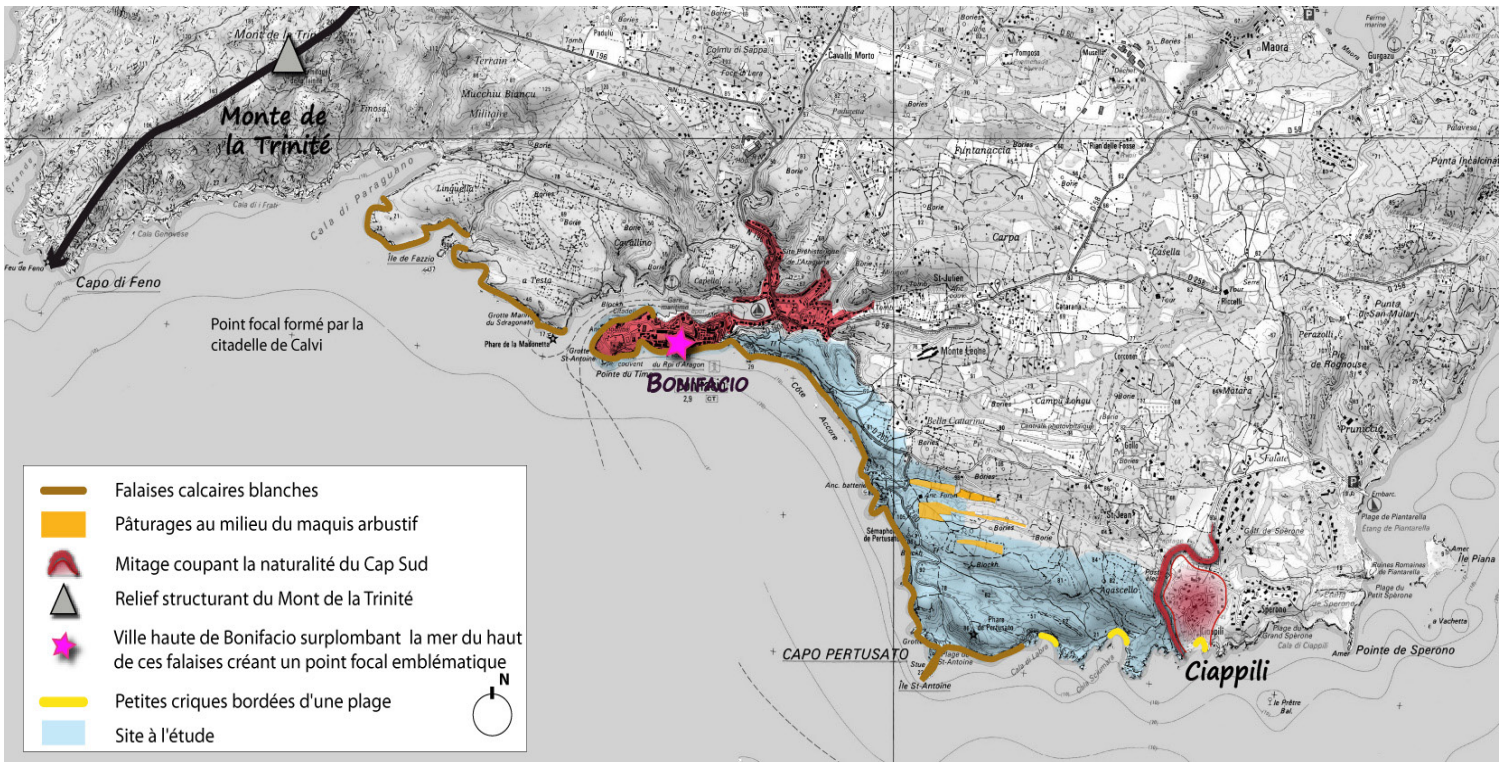

ESPÈCES ET HABITATS REMARQUABLES PRÉSENTS SUR LE SITE

Espèces végétales remarquables	*Anthyllis barba-jovis, Artemisia arborescens, Astragalus tragacantha, Gennaria diphylla, Juniperus oxycedrus, Matthiola tricuspidata, Morisia monanthos, Ophrys bombyliflora, Ophrys ciliata, Ophrys tenthredinifera, Serapias parviflora, Silene velutina*
Espèces animales remarquables	Oiseaux : Puffin cendré, Puffin yelkouan, Océanite tempête, Aigrette garzette, Balbuzard pêcheur, Busard des roseaux, Faucon pèlerin, Goéland d'Audouin, Fauvette sarde, Martinet pâle Reptiles : Eulepte d'Europe, Tortue d'Hermann Amphibiens : Discoglosse sarde Insectes : Porte-queue de Corse Chiroptères : Murin de Capacini, Petit Rhinolophe
Habitats d'intérêt communautaire	1110 - Bancs de sable à faible couverture permanente d'eau marine 1150 - Lagunes côtières 1170 – Récifs 1210 - Végétation annuelle des laissés de mer 1240 - Falaises avec végétation des côtes méditerranéennes avec *Limonium* spp. Endémiques 1310 - Végétations pionnières à *Salicornia* et autres espèces annuelles des zones boueuses et sableuses 1410 - Prés-salés méditerranéens (*Juncetalia maritimi*) 1420 - Fourrés halophiles méditerranéens et thermo-atlantiques (*Sarcocornietea fruticosi*) 1430 - Fourrés halonitrophiles (*Pegano-Salsoletea*) 2210 - Dunes fixées du littoral du *Crucianellion maritimae* 2230 - Dunes avec pelouses des *Malcolmietalia* 2250 - Dunes littorales à *Juniperus* spp. 5210 - Matorrals arborescents à *Juniperus* spp. 5320 - Formations basses d'euphorbes près des falaises, 5410 - Phryganes ouest-méditerranéennes des sommets des falaises (*Astralago-Plantaginetum subulatae*) 6420 - Prairies humides méditerranéennes à grandes herbes du *Molinio-Holoschoenion* 8210 - Pentes rocheuses calcaires avec végétation chasmophytique 8220 - Pentes rocheuses siliceuses avec végétation chasmophytique 8330 - Grottes marines submergées ou semi-submergées

Entre Bunifaziu et Chjappili ; pointe du Timon , causse littoral, Capo Pertusatu

BIBLIOGRAPHIE

Paysage

DREAL Corse, GARNIER F. (2013) - Atlas des paysages de Corse

DREAL Corse, OEC, STEFANAGGI M.H. (2010) - Bilan - Evaluation - Prospective de la politique des sites protégés au titre de l'article L 341-1 du code de l'environnement en Corse, 266p.

DDTM 2A (2004) - Atlas du Littoral de Corse-du-Sud - 189p.

Ecologie

CBNC (2014), Base de données géoréférencées d'inventaires floristiques de Corse

CBNC (2014), Cartographie des habitats d'intérêt communautaire

DREAL Corse (2014), Base de données OGREVA

DREAL Corse (2014), Cartographie des habitats d'intérêt communautaire

Groupe Chiroptères de Corse (2014), Base de données géoréfencées des gîtes, des corridors migratoires et des sites de reproduction et d'hivernage

Géologie

J.-B. ORSINI, J. FERRANDINI, M. FERRANDINI, M.-D. LOYE, F. PLUQUET, P. GUENNOC, I. THINON, M. SANTIAGO, J.-Y. REYNAUD, G. OGGIANO, G. CHERCHI, J. GATTACCECA, P. ORRU, G. PULIGA, M. PINTUS et A. ULZEGA (2010) – Carte géol. France (1/50 000), feuille Sotta-Bunifaziu-Santa-Teresa-di-Gallura (1127). Orléans : BRGM. Notice explicative par : Orsini J.-B., Capdevila R., Ferrandini M., Ferrandini J., Galloni F., André J.-P., Münch P., Saint-Martin S., Alamy Z., Chiari J.-T., Loÿe M.-D., Pluquet F., Guennoc P., Thinon I., Santiago M., Teissier B., Reynaud J.-Y., Gamisans J., Tramoni P., Oggiano G., Cherchi G, Orrù P., Puliga G., Pintus M. et Ulzega A. (2010), 258p.

J.-B. ORSINI, M. FERRANDINI, J. FERRANDINI, F. GALLONI, J.-P. ANDRE, P. MUNCH, S. SAINT-MARTIN, Z. ALAMY, J.-T. CHIARI, M.-D. LOYE, F. PLUQUET, P. GUENNOC, I. THINON, M. SANTIAGO, B. TEISSIER, J.-Y. REYNAUD, J. GAMISANS, P. TRAMONI, G. OGGIANO, G. CHERCHI, P. ORRU, G. PULIGA, M. PINTUS et A. ULZEGA (2010) – Notice explicative, carte géol. France (1/50 000), feuille Sotta-Bunifaziu-Santa-Teresa-di-Gallura (1127). Orléans : BRGM. 258p. carte géologique par Orsini J.-B., Ferrandini J., Ferrandini M., Loÿe M.-D., Pluquet F., Guennoc P., Thinon I., Santiago M., Reynaud J.-Y., P., Oggiano G., Cherchi G, Gattacceca J., Orrù P., Puliga G., Pintus M. et Ulzega A.(2010).

Michelle FERRANDINI, Françoise GALLONI, Jean-François BABINOT & Jean-Pierre MARGEREL (2002) - La plate-forme burdigalienne de Bunifaziu (Corse du Sud) : microfaune (foraminifères, ostracodes) et paléoenvironnements. - Revue de Micropaléontologie, 45, 1, 57-68.

Nathalie DÖRFLIGER, Jean FERRANDINI, Michelle FERRANDINI & F. MATHIEU (2002) – Caractérisation géométrique et hydrodynamique du Causse de Bunifaziu (Corse) à partir d'une synthèse des connaissances géologiques et hydrogéologiques et par méthodes géophysiques. – BRGM/R-51860-FR.

Jean FERRANDINI, Jérôme GATTACCECA, Michelle FERRANDINI, Alan DEINO & Marie-Christine JANIN (2003) – Chronostratigraphie et paléomagnétisme des dépôts oligo-miocènes de Corse : implications géodynamiques pour l'ouverture du bassin liguro-provencal. Bull. Soc. Géol. France, 174, 4.

André J.-P., Barthet Y., FERRANDINI M., Ferrandini J., Reynaud J.-Y. et Tessier B., 2011, The Bunifaziu Formation (Miocene of corsica): transition from a wave- to tide-dominated coastal system in mixed carbonate-siliciclastic setting. Bull. Soc. Géologique de France, t. 182, no 3, pp. 221-230.

FERRANDINI M., BouDagher-Fadel M., Ferrandini J., Oudet J. et André J.P. (2011) Nouvelles observations sur les Miogypsinidés du Miocène inférieur et moyen de Provence et de Corse (France) et de Sardaigne septentrionale (Italie). Annales de Paléontologie. 96, 67–94.

FERRANDINI M., Ferrandini J., 2011, La dérive corso-sarde. CRDP de Corse, animation vidéo de 5mn, http://www.crdp-corse.fr/index.php/actu/535-la-derive-corso-sarde

Jean-Yves Reynaud, Michelle FERRANDINI, Jean Ferrandini, Miguel Santiago, Isabelle Thinon, Jean-Pierre Andre, Yves Barthet, Pol Guennoc and Bernadette TESSIER, (2012). From non-tidal shelf to tide-dominated strait: The Miocene Bunifaziu Basin, Southern Corsica. Sedimentology, 60, 2, 599-623.

Christian CHAIX, Françoise GALLONI, Michelle FERRANDINI & Jean Jacques CORNEE. Les coraux scléractiniaires du Burdigalien supérieur du bassin de Bunifaziu (Sud de la Corse). SOUMIS à Géodiversita

Bunifaziu

Etang de Sperone et de Piantaredda, Cala di Chjappili, Isola Piana, Ile de Ratinu

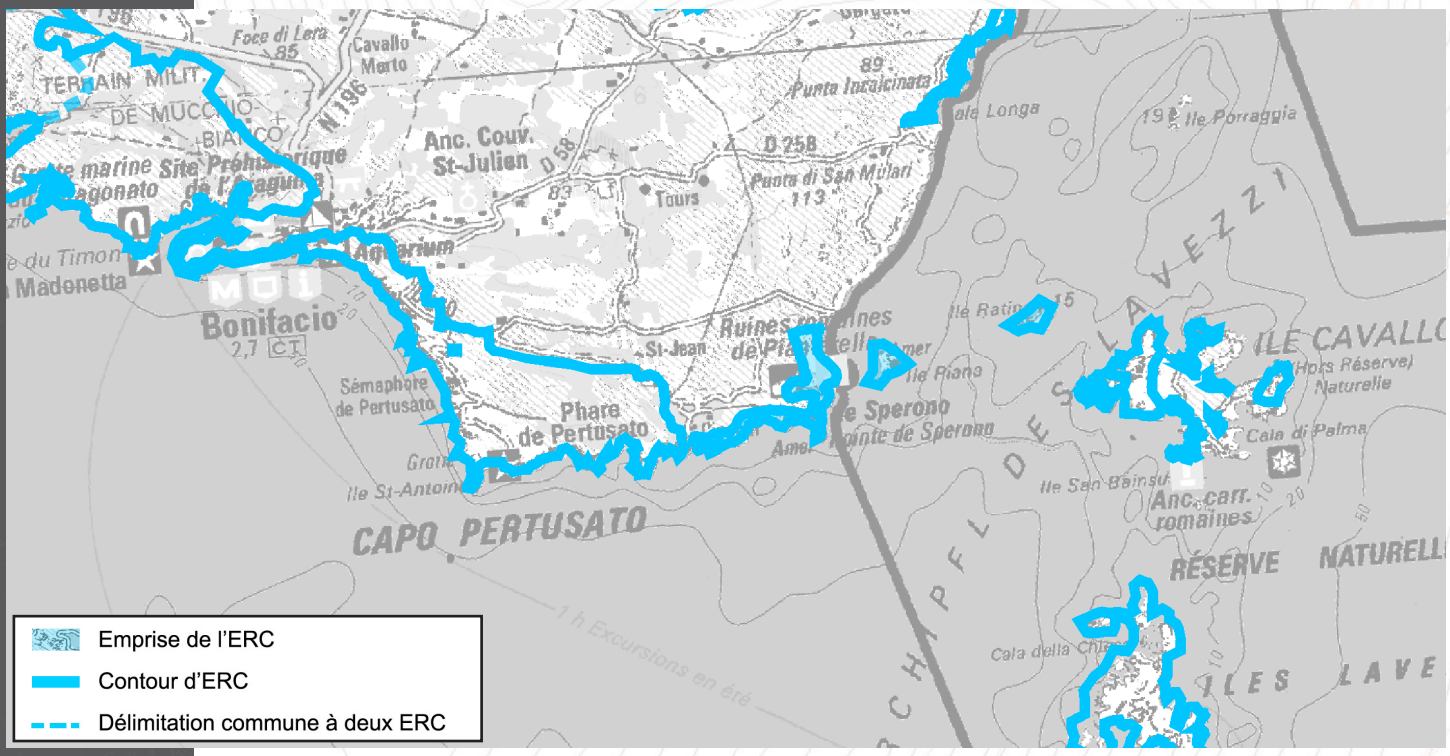


Vue d'avion depuis Chjappili


Vue d'avion depuis Isola Piana

Motifs du classement

Paysage

Positionné à la pointe Sud-Est de la Corse, le site prend en compte les parties du littoral demeurées naturelles. Diversifié dans sa composition (zones humides, falaises de craie blanches, dunes, plage, et maquis), le site forme ainsi un premier plan sauvage à un ensemble plus jardiné, dessiné par l'homme : golf de Speronu, résidences huppées construites dans des pinèdes

Ecologie

Dotés d'habitats naturels remarquables et abritant une faune et une flore riche et diversifiée, le site est tout autant important du point de vue de l'intérêt écologique que dans le maintien des équilibres biologiques à large échelle. Les deux zones humides littorales et les îlots naturels forment, en effet, des milieux de stationnement pour les oiseaux migrateurs traversant la Méditerranée ;

Intérêt culturel

Ruines romaines de Piantarella (notamment de coraux, très beaux affleurements)

Intérêt géologique

Roches magmatiques et sédimentaires, fossiles.

Collectivité Territoriale de CORSE
Cullettività Territuriale di CORSICA
Aménagement, Urbanisme, Energie
Acconciu, Urbanisimu, Energia

ESPACES RECENSES AU R. 146-1 DU CU

a) Dunes, landes côtières, plages et lidos, estrans, falaises et abords de celles-ci	X
b) Forêts et zones boisées proches du rivage de la mer et des plans d'eau intérieurs d'une superficie supérieure à 1 000 ha	X
c) Îlots inhabités	X
d) Parties naturelles des estuaires, rias ou abers et des caps	X
e) Marais, vasières, tourbières, plans d'eau, zones humides et milieux temporairement immergés	X
f) Les milieux abritant des concentrations naturelles d'espèces animales ou végétales [...], les zones de repos, de nidification et de gagnage de l'avifaune désignée par la directive européenne n° 79-409 [...]	X
g) Les parties naturelles des sites inscrits ou classés [...] la loi du 2 mai 1930 [...], ainsi que les réserves naturelles instituées en application de la loi n° 76-629 du 10 juillet 1976	X
h) Les formations géologiques telles que les gisements de minéraux ou de fossiles, les stratotypes, les grottes ou les accidents géologiques remarquables	X

SYNTHESE DES RAISONS DU CLASSEMENT AU TITRE DU L. 146-6 DU CU

Critères	Désignation	Importance
Présence de Périmètres à Statuts	**Site classé «Archipel des Lavezzi et Domaine Public Maritime» ;** **Monument historique classé «Site archéologique antique de Piantaredda» ;** **SIC FR9400591 «Plateau de Pertusato et Bunifaziu et les Lavezzi» ;** **ZPS FR9410021 « «Iles Lavezzi, Bouches de Bunifaziu» ;** **En limite du SIC FR9402015 3 «Bouches de Bunifaziu, Iles des Moines»** **Réserve Naturelle de Corse des Bouches de Bunifaziu ;** **Deux zones humides autour des étangs de Pinataredda et de Speronu ;** Deux ZNIEFF 1 «Etangs de Piantaredda et de Speronu» et «Iles Lavezzi» ; ZNIEFF 2 «Plateau calcaire de Bunifaziu» ; ZICO «Détroit de Bunifaziu et îles Lavezzi « ; Une zone de préemption des ENS	EXC
Importance paysagère	Le site prend en compte les éléments de paysage naturel qui anime cette séquence littorale impactée par le complexe résidentiel de Sperone. En plus de deux zones humides, la côte rocheuse y est ponctuée de criques, de plages et de falaises de craie autour de la pointe de Speronu. Le site, ouvert sur la mer, possède des panoramas majestueux sur les îles Lavezzi et la côte Nord de la Sardaigne. Les espaces naturels de premier plan, assoient un paysage conventionnel, remanié, fabriqué par la succession de *greens* du golf de Sperone	++++
Importance écologique	Le site joue un rôle important dans le maintien des équilibres écologiques : les deux zones humides, présentes sur le site, servent de zones de stationnement pour les oiseaux migrateurs durant leur traversée de la Méditerranée. De plus, le site abrite une diversité d'espèces animales et végétales dont plusieurs espèces protégées.	++++
Importance culturelle patrimoniale	Les ruines romaines de Piantaredda (Ier au IIIe siècle ap. JC).	++++
Eléments géologiques caractéristiques ou remarquables	L'intérêt géologique est fort.	++++

CRITERES DE DELIMITATION DU TRACE DE L'ERC

Limite espaces artificialisés	++++
Lignes de crêtes principales	+++
Milieux naturels	+++
Entité paysagère	++

Etang de Speronu et de Piantaredda, Cala di Chjappili, Isola Piana, Ile de Ratinu

MOTIVATIONS DU CLASSEMENT

Approche paysagère :

Le site comprend la bande littorale entre le hameau de Chjappili et la plage de Piantaredda ainsi que les îles de Piana et de Ratinu appartenant à l'archipel des Lavezzi. Cette bande littorale naturelle s'appuie sur une côte rocheuse ponctuée de petites criques et de vastes plages de sables. Des falaises calcaires forment la pointe de Speronu qui surplombent la mer à plus de 10 m de hauteur, rattachant ainsi le site à celui de Bunifaziu. Le site, ouvert sur la mer et accessible principalement à pied, offre des panoramas remarquables sur les îles Lavezzi et la côte de Sardaigne.

A l'arrière des plages, deux zones humides, l'étang de Piantaredda au Nord-Est et l'étang de Speronu séparées par un éperon rocheux couvert de maquis, renforcent la naturalité du site en créant des petits îlots sauvages au sein d'une côte marquée par l'homme. En arrière-plan, le golf de Speronu est, en effet, très présent dans la séquence paysagère littorale. Il forme une mosaïque d'espaces classiques "fabriqués" des golfs avec notamment une succession de *greens*. Ce paysage remanié est lui-même menacé par le mitage des versants naturels de bord de mer, où sont implantées, par endroit jusqu'au pied des falaises ou des étangs, des résidences liées au golf.

Approche écologique :

A l'image du nombre important de périmètres de protection, présents sur le territoire, le site possède un écosystème terrestre très riche. Situé dans un environnement de maquis bas (ciste, genévrier, lentisque, arbousier), les étangs de Sperone et de Piantaredda forment deux zones humides littorales déterminantes, pour l'avifaune, car servant de milieu de stationnement aux oiseaux migrateurs pendant leur traversée de la Méditerranée. L'étang de Piantaredda est un marais d'origine lagunaire, séparé de la mer par un étroit cordon dunaire. L'étang de Speronu, quant à lui, est encaissé entre deux falaises calcaires et forme l'estuaire du ruisseau de Speronu, séparé de la mer par une dune fixe de 4 à 5 m de hauteur, recouverte d'Oyats et de Genévriers. Les îlots naturels de l'archipel, de par leur situation, constituent un carrefour de convergence d'espèces floristiques africaines et méditerranéennes. Le site abrite, également, plusieurs espèces protégées à l'échelle de la Corse et de la France comme les espèces végétales : *Anthyllis barba-jovi, Armeria pungens, Gynandriris sisyrinchium, Ophrys tenthredinifera* et animales : Tortue d'Hermann, Crapaud vert.

Au regard de l'urbanisation de la côte, le site apparaît, par ailleurs, comme un élément, particulièrement important, des continuités écologiques littorales et joue à ce titre un rôle fondamental dans le maintien des équilibres biologiques.

Approche du patrimoine culturel :

Les ruines romaines de Piantaredda sont les vestiges d'un établissement lié à un petit port (ensablé de nos jours dans l'étang de Speronu), implanté sur un léger relief en bordure du rivage et d'une zone humide. Cet ensemble a été occupé entre le Ier et le IIIe siècle après Jésus Christ. Des salines étaient aussi exploitées.

Approche géologique :

Le substratum de cet ERC est pour un tiers magmatique et le reste sédimentaire. A l'Ouest, à Chjappili, c'est une granodiorite et à Speronu une monzogranodiorite. Ces roches magmatiques plutoniques de l'intrusion calco-alcaline U2, mise en place entre -305 et -280 Ma, se sont retrouvées immergées au moment de la transgression maximale du Burdigalien supérieur (il y a 18 Ma). Les roches sédimentaires qui s'y sont déposées se sont retrouvées exondées et la proie de l'érosion lorsque le niveau marin à baissé. Il ne reste actuellement sur le site que trois petites « taches ». Une de chaque côté de l'étang de Speronu et une dans la zone des villas du golf de Speronu (et là, l'espace n'est plus remarquable). Mais c'est à la pointe de Speronu en longeant le sentier du littoral qu'il y a les plus beaux affleurements avec en particulier des fossiles de coraux qui formaient il y a 19 Ma un récif frangeant le long de côtes granitiques.

Activités et pressions anthropiques :
Espace balnéaire très fréquenté, grâce à la présence du golf, de ses coûteuses résidences et des vastes plages bordant une mer aux eaux transparentes. Le site est également couvert de nombreux sentiers de randonnée très fréquentés.

Conclusion du classement

Le paysage emblématique, la qualité des écosystèmes et l'intérêt patrimonial et géologique confèrent au site caractère remarquable qu'il convient de préserver.

le site est classé en **ESPACE REMARQUABLE DU LITTORAL.**

LOCALISATION DES PÉRIMÈTRES À STATUTS

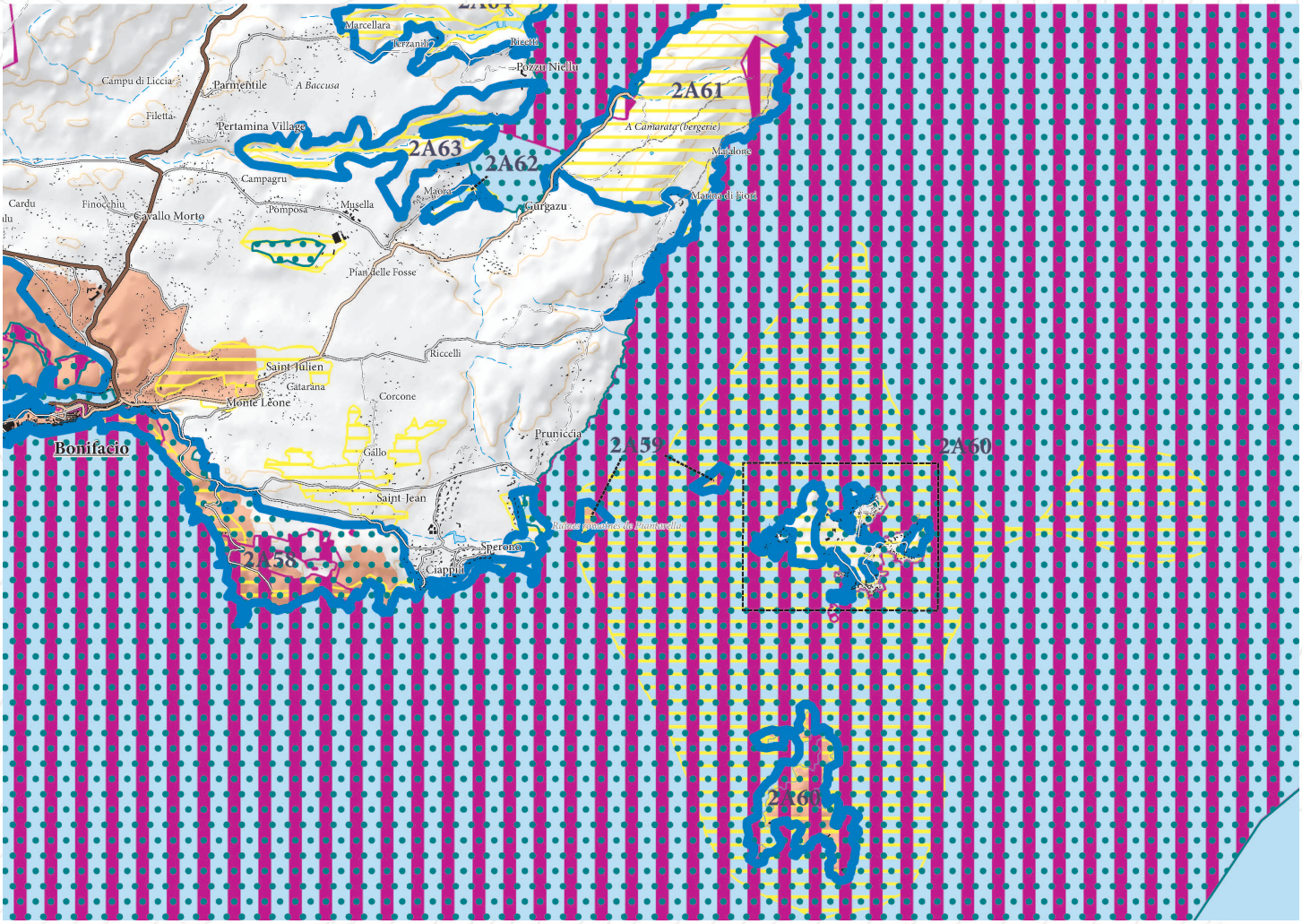

ERC et autres protections environnementales

- Espaces remarquables ou caractéristiques du littoral
- Limites entre les ERC
- Sites classés et sites inscrits
- Protections législatives, réglementaires et ou foncières
- Zone Natura 2000
- ZNIEFF de type I
- Limites de communes

Etang de Speronu et de Piantaredda, Cala di Chjappili, Isola Piana, Ile de Ratinu

APPROCHE CARTOGRAPHIQUE PAYSAGÈRE

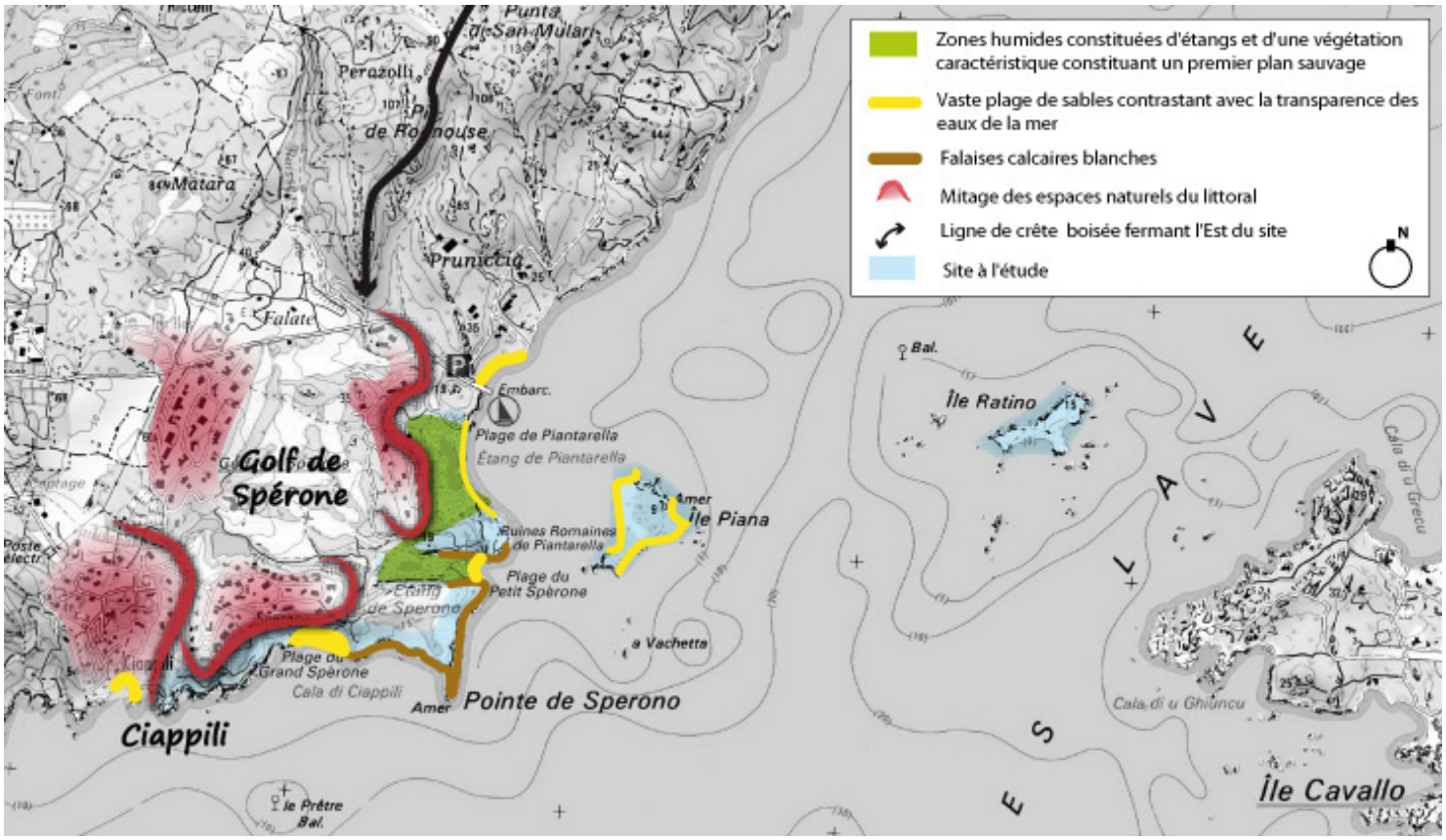

ESPÈCES ET HABITATS REMARQUABLES PRÉSENTS SUR LE SITE

Espèces végétales remarquables	*Anthyllis barba-jovis, Armeria pungen , Drimia undata, Gladiolus x-dubius, Gynandriris sisyrinchium, Limonium strictissimum, Ophrys tenthredinifera, Silene velutina*
Espèces animales remarquables	Oiseaux : Cormoran huppé, Puffin cendré, Puffin yelkouan, Océanite tempête, Aigrette garzette, Balbuzard pêcheur, Busard des roseaux, Faucon pèlerin, Goéland d'Audouin, Fauvette sarde, Martinet pâle Amphibiens : Discoglosse sarde Reptiles : Phyllodactyle d'Europe, Tortue d'Hermann, Tortue caouanne Insectes : Porte-queue de Corse, *Lestes macrostigma* Mammifères : Petit rhinolophe, Murin de Capaccini, Grand dauphin Poissons : *Aphanius fasciatus*
Habitats d'intérêt communautaire	1110 - Bancs de sable à faible couverture permanente d'eau marine 1130 – Estuaires 1150 - Lagunes côtières 1160 - Grandes criques et baies peu profondes 1170 – Récifs 1210 - Végétation annuelle des laissés de mer 1240 - Falaises avec végétation des côtes méditerranéennes avec *Limonium* spp. Endémiques 1310 - Végétations pionnières à *Salicornia* et autres espèces annuelles des zones boueuses et sableuses, 2210 - Dunes fixées du littoral du *Crucianellion maritimae*, 2230 - Dunes avec pelouses des *Malcolmietalia* 5410 - Phryganes ouest-méditerranéennes des sommets des falaises (*Astralago-Plantaginetum subulatae*), 8210 - Pentes rocheuses calcaires avec végétation chasmophytique 8330 - Grottes marines submergées ou semi-submergées

BIBLIOGRAPHIE

Paysage
DREAL Corse, GARNIER F. (2013) - Atlas des paysages de Corse

DREAL Corse, OEC, STEFANAGGI M.H. (2010) - Bilan - Evaluation - Prospective de la politique des sites protégés au titre de l'article L 341-1 du code de l'environnement en Corse, 266p.

DDTM 2A (2004) - Atlas du Littoral de Corse-du-Sud - 189p.

Ecologie
CBNC (2014), Base de données géoréférencées d'inventaires floristiques de Corse

CBNC (2014), Cartographie des habitats d'intérêt communautaire

DREAL Corse (2014), Base de données OGREVA

DREAL Corse (2014), Cartographie des habitats d'intérêt communautaire

Groupe Chiroptères de Corse (2014), Base de données géoréfencées des gîtes, des corridors migratoires et des sites de reproduction et d'hivernage

Géologie
J.-B. ORSINI, J. FERRANDINI, M. FERRANDINI, M.-D. LOYE, F. PLUQUET, P. GUENNOC, I. THINON, M. SANTIAGO, J.-Y. REYNAUD, G. OGGIANO, G. CHERCHI, J. GATTACCECA, P. ORRU, G. PULIGA, M. PINTUS et A. ULZEGA (2010) – Carte géol. France (1/50 000), feuille Sotta-Bunifaziu-Santa-Teresa-di-Gallura (1127). Orléans : BRGM. Notice explicative par : Orsini J.-B., Capdevila R., Ferrandini M., Ferrandini J., Galloni F., André J.-P., Münch P., Saint-Martin S., Alamy Z., Chiari J.-T., Loÿe M.-D., Pluquet F., Guennoc P., Thinon I., Santiago M., Teissier B., Reynaud J.-Y., Gamisans J., Tramoni P., Oggiano G., Cherchi G, Orrù P., Puliga G., Pintus M. et Ulzega A. (2010), 258p.

J.-B. ORSINI, M. FERRANDINI, J. FERRANDINI, F. GALLONI, J.-P. ANDRE, P. MUNCH, S. SAINT-MARTIN, Z. ALAMY, J.-T. CHIARI, M.-D. LOYE, F. PLUQUET, P. GUENNOC, I. THINON, M. SANTIAGO, B. TEISSIER, J.-Y. REYNAUD, J. GAMISANS, P. TRAMONI, G. OGGIANO, G. CHERCHI, P. ORRU, G. PULIGA, M. PINTUS et A. ULZEGA (2010) – Notice explicative, carte géol. France (1/50 000), feuille Sotta-Bunifaziu-Santa-Teresa-di-Gallura (1127). Orléans : BRGM. 258p. carte géologique par Orsini J.-B., Ferrandini J., Ferrandini M., Loÿe M.-D., Pluquet F., Guennoc P., Thinon I., Santiago M., Reynaud J.-Y., P., Oggiano G., Cherchi G, Gattacceca J., Orrù P., Puliga G., Pintus M. et Ulzega A.(2010).

Christian CHAIX, Françoise GALLONI, Jean Jacques CORNEE & Michelle FERRANDINI. Les Scléractiniaires du Burdigalien du bassin de Bunifaziu (Sud de la Corse). Soumis à Géodiversita.
Michelle FERRANDINI, Françoise GALLONI, Jean-François BABINOT & Jean-Pierre MARGEREL (2002) - La plate-forme burdigalienne de Bunifaziu (Corse du Sud) : microfaune (foraminifères, ostracodes) et paléoenvironnements. - Revue de Micropaléontologie, 45, 1, 57-68.
Nathalie DÖRFLIGER, Jean FERRANDINI, Michelle FERRANDINI & F. MATHIEU (2002) – Caractérisation géométrique et hydrodynamique du Causse de Bunifaziu (Corse) à partir d'une synthèse des connaissances géologiques et hydrogéologiques et par méthodes géophysiques. – BRGM/R-51860-FR.

Jean FERRANDINI, Jérôme GATTACCECA, Michelle FERRANDINI, Alan DEINO & Marie-Christine JANIN (2003) – Chronostratigraphie et paléomagnétisme des dépôts oligo-miocènes de Corse : implications géodynamiques pour l'ouverture du bassin liguro-provencal. Bull. Soc. Géol. France, 174, 4.

André J.-P., Barthet Y., FERRANDINI M., Ferrandini J., Reynaud J.-Y. et Tessier B., 2011, The Bunifaziu Formation (Miocene of corsica): transition from a wave- to tide-dominated coastal system in mixed carbonate-siliciclastic setting. Bull. Soc. Géologique de France, t. 182, no 3, pp. 221-230.

FERRANDINI M., BouDagher-Fadel M., Ferrandini J., Oudet J. et André J.P. (2011) Nouvelles observations sur les Miogypsinidés du Miocène inférieur et moyen de Provence et de Corse (France) et de Sardaigne septentrionale (Italie). Annales de Paléontologie. 96, 67–94.

FERRANDINI M., Ferrandini J., 2011, La dérive corso-sarde. CRDP de Corse, animation vidéo de 5mn, http://www.crdp-corse.fr/index.php/actu/535-la-derive-corso-sarde

Jean-Yves Reynaud, Michelle FERRANDINI, Jean Ferrandini, Miguel Santiago, Isabelle Thinon, Jean-Pierre Andre, Yves Barthet, Pol Guennoc and Bernadette TESSIER, (2012). From non-tidal shelf to tide-dominated strait: The Miocene Bunifaziu Basin, Southern Corsica. Sedimentology, 60, 2, 599-623.

Iles de Cavaddu, Lavezzi





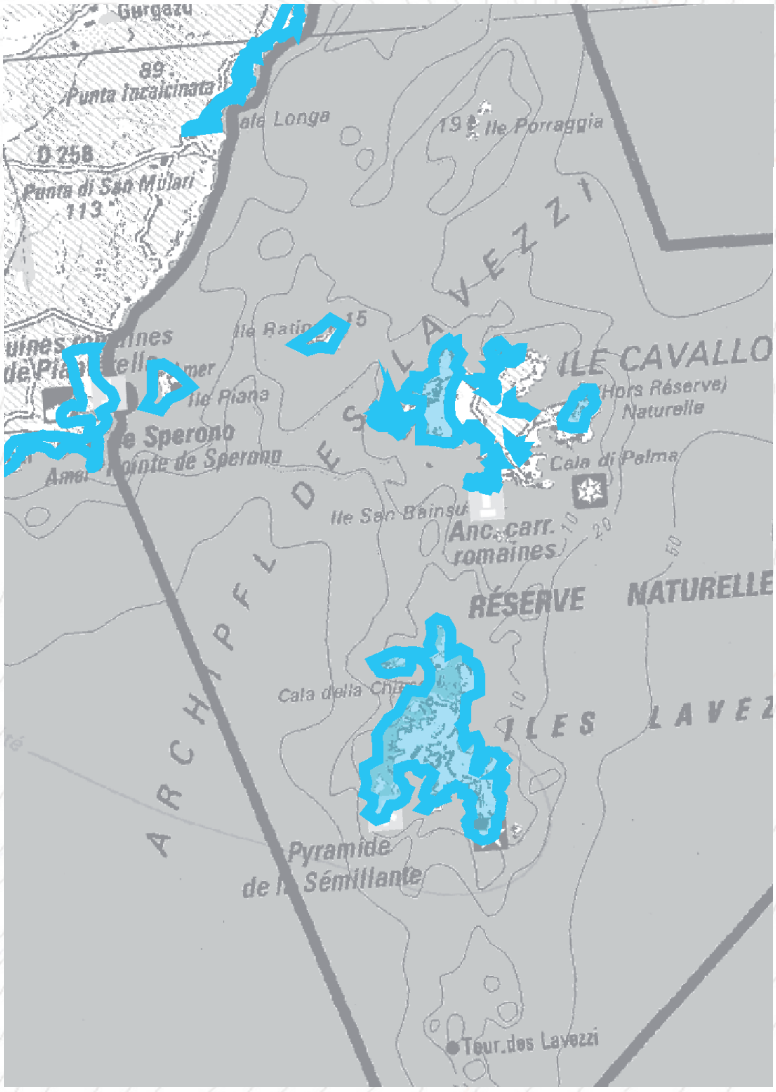

Paysage

Au centre du site, la présence de la zone humide et de la lande littorale qui recouvre une grande partie de l'île offre des paysages sauvages, juxtaposés avec des espaces fortement anthropisés. La côte rocheuse représente également un élément paysager remarquable
Plus au Sud les Iles Lavezzi déclinent une gamme de formes de roches qui confèrent des ambiances mondialement connues

Motifs du classement

Ecologie

Le site à l'étude représente un intérêt écologique du fait de son originalité (étang d'eau douce micro insulaire et maquis associé), mais également à travers le rôle de zone d'escale et de nidification qu'il peut jouer pour certaines espèces d'oiseaux migrateurs

Intérêt culturel

Sites archéologiques, cimetière de la Sémillante

Intérêt géologique

Roches magmatiques

ESPACES RECENSES AU R. 146-1 DU CU

a) Dunes, landes côtières, plages et lidos, estrans, falaises et abords de celles-ci	X
b) Forêts et zones boisées proches du rivage de la mer et des plans d'eau intérieurs d'une superficie supérieure à 1 000 ha	
c) Îlots inhabités	X
d) Parties naturelles des estuaires, rias ou abers et des caps	X
e) Marais, vasières, tourbières, plans d'eau, zones humides et milieux temporairement immergés	X
f) Les milieux abritant des concentrations naturelles d'espèces animales ou végétales [...], les zones de repos, de nidification et de gagnage de l'avifaune désignée par la directive européenne n° 79-409 [...]	X
g) Les parties naturelles des sites inscrits ou classés [...] la loi du 2 mai 1930 [...], ainsi que les réserves naturelles instituées en application de la loi n° 76-629 du 10 juillet 1976	
h) Les formations géologiques telles que les gisements de minéraux ou de fossiles, les stratotypes, les grottes ou les accidents géologiques remarquables	

SYNTHESE DES RAISONS DU CLASSEMENT AU TITRE DU L. 146-6 DU CU

Critères	Désignation	Importance
Présence de Périmètres à Statuts	**ZSP FR9410021 «Iles Lavezzi, Bouches de Bunifaziu» ;** **Zone humide «Etang de Grecu» ;** **ZNIEFF 1 «Iles Lavezzi» ;** **ZICO «Détroit de Bunifaziu et îles Lavezzi» ;** **Zone de préemption des ENS**	++++
Importance paysagère	Le site à l'étude se caractérise par un paysage insulaire méditerranéen de qualité exceptionnelle, notamment les Îles Lavezzi qui ont pu intégralement conserver leur caractère sauvage et préservé. Cavaddu a été colonisé, à partir des années 1970, par un bâti particulièrement imposant dont une partie est très dégradée. La partie Ouest de l'île conserve un aspect sauvage caractérisé par la présence d'une lande littorale.	EXC
Importance écologique	Le site à l'étude représente un intérêt communautaire lié à la présence d'un étang d'eau douce micro-insulaire, sur Cavaddu, qui a permis le développement d'espèces végétales particulières et l'accueil d'oiseaux migrateurs (zone d'escale ou de nidification). Les Lavezzi affichent un habitat rupestre de très grande qualité qui abrite une avifaune remarquable	EXC
Importance culturelle patrimoniale	L'île de Cavaddu est fréquentée depuis la préhistoire. Plusieurs sites antiques y sont recencés. Les Lavezzi sont marquées par le naufrage de la Sémillante	+++
Eléments géologiques caractéristiques ou remarquables	L'intérêt géologique est faible.	+

CRITERES DE DELIMITATION DU TRACE DE L'ERC

Limite des espaces naturels	++++

Iles de Cavaddu, Lavezzi

MOTIVATIONS DU CLASSEMENT

Approche paysagère :

Outre les Îles Lavezzi, le site à l'étude s'étale sur une portion de l'île de Cavaddu, à plus de 2 km de la côte. Cette dernière fait partie de l'archipel des îles Lavezzi, dont elle est la seule urbanisée et habitée.

Sur Cavaddu, le site à l'étude correspond à une mare d'eau douce à la situation rare, au sein d'une île. A l'ouest, le site prend en compte une lande littorale encore préservée d'urbanisation, qui revêt un aspect sauvage important à l'échelle de l'île, en majorité bâtie. Le long d'une côte rocheuse claire et polie par l'érosion, de nombreuses habitations se sont développées dans les années 80. Il en résulte un bâti irrégulier et parfois continu, dont l'emprise sur l'île est relativement importante.

Les Îles Lavezzi, sont intégralement couvertes par le site. La qualité de leur paysage est exceptionnelle.

Approche écologique :

Le site à l'étude comporte une zone humide micro-insulaire qui permet l'escale de certaines espèces de petits échassiers migrateurs. La rareté des zones humides d'eau douce sur les îles satellites de la Corse (3 îles seulement sont concernées) confère au site une certaine originalité faunistique et floristique. Le site abrite également des espèces rares comme le Tamaris d'Afrique (*Tamarix africana*) et quelques espèces d'oiseaux originales tel le Moineau d'Espagne absent en France continentale et excessivement rare en Corse. La zone humide est en reconquête sur la piste d'atterrissage abandonnée.

Avant les implantations de bâti et les aménagements, l'île alors sauvage, était également une réserve pour certaines espèces d'oiseaux. Deux grands espaces ici désignés en ERC abritent toujours des zones de nidification utilisées par des espèces avicoles d'intérêt communautaire. Cependant, l'île de Cavaddu ne s'intègre ni dans la réserve naturelle des îles Lavezzi, ni dans celle des Bouches de Bunifaziu. Il échappe également à la zone Natura 2000 des îles Lavezzi.

Les Îles Lavezzi constituent une zone exceptionnelle pour les oiseaux.

Approche du patrimoine culturel :

L'île de Cavaddu possède de nombreux sites archéologiques et à été fréquentée à toutes époques. Elle constituait avec d'autres îlots un pont vers la Sardaigne. L'occupation la mieux documentée est celle de la période antique, notamment les carrières romaines de l'îlot de San Bainzu. La zone de l'étang n'est pas étudiée.

Approche géologique :

Sur l'île de Cavaddu, on trouve 3 types de roches magmatiques plutoniques de l'intrusion calco-alcaline U2 mise en place entre -305 et -280 Ma. Au Nord une monzogranodiorite à biotite et au Sud une granodiorite à biotite et amphibole. Ces deux roches sont recoupées par de nombreux filons de microgranite. A l'Est de Cala di u Ghiuncu, une butte de 25 m s'individualise dans le paysage, il s'agit d'un petit massif de gabbro-diorite. Les Lavezzi quant à elles, sont des îles de granodiorite à biotite.

Pressions et activités anthropiques:

L'île de Cavaddu, parfois surnommée « île de milliardaires », abrite essentiellement des résidences secondaires coûteuses.
L'île est accessible aux touristes par une navette qui part de l'embarcadère de Piantaredda.
Les Îles Lavezzi font l'objet d'afflux de touristes sur leur plage centrale, ce qui n'est pas sans conséquence sur l'écosystème.

Conclusion du classement

Le classement est prononcé au regard de l'exceptionalité de l'intérêt écologique et paysager.

le site est classé **EN ESPACE REMARQUABLE DU LITTORAL.**

LOCALISATION DES PÉRIMÈTRES À STATUTS

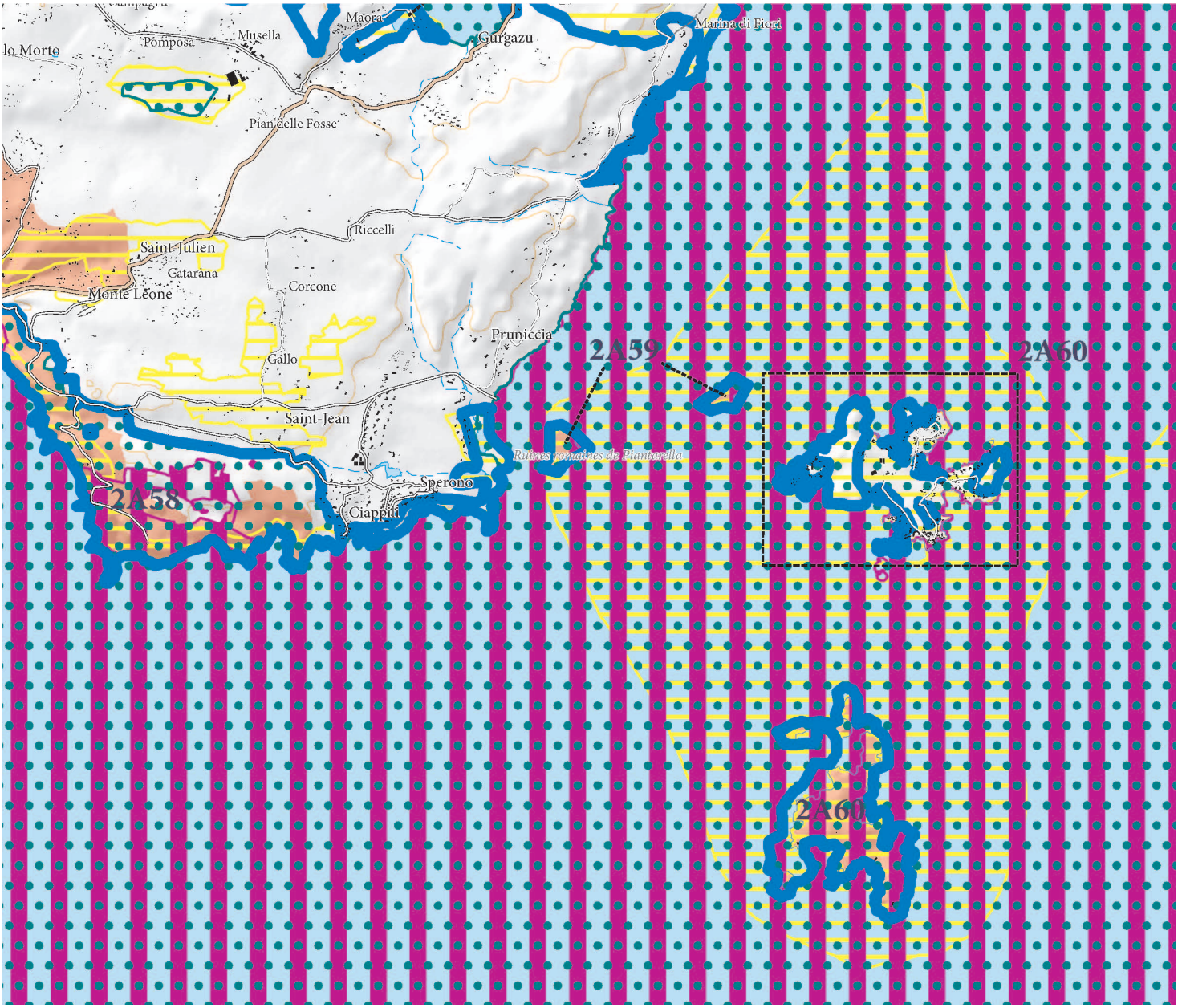

ERC et autres protections environnementales

- Espaces remarquables ou caractéristiques du litto
- Limites entre les ERC
- Sites classés et sites inscrits
- Protections législatives, réglementaires et ou fonci
- Zone Natura 2000
- ZNIEFF de type I

APPROCHE CARTOGRAPHIQUE PAYSAGÈRE

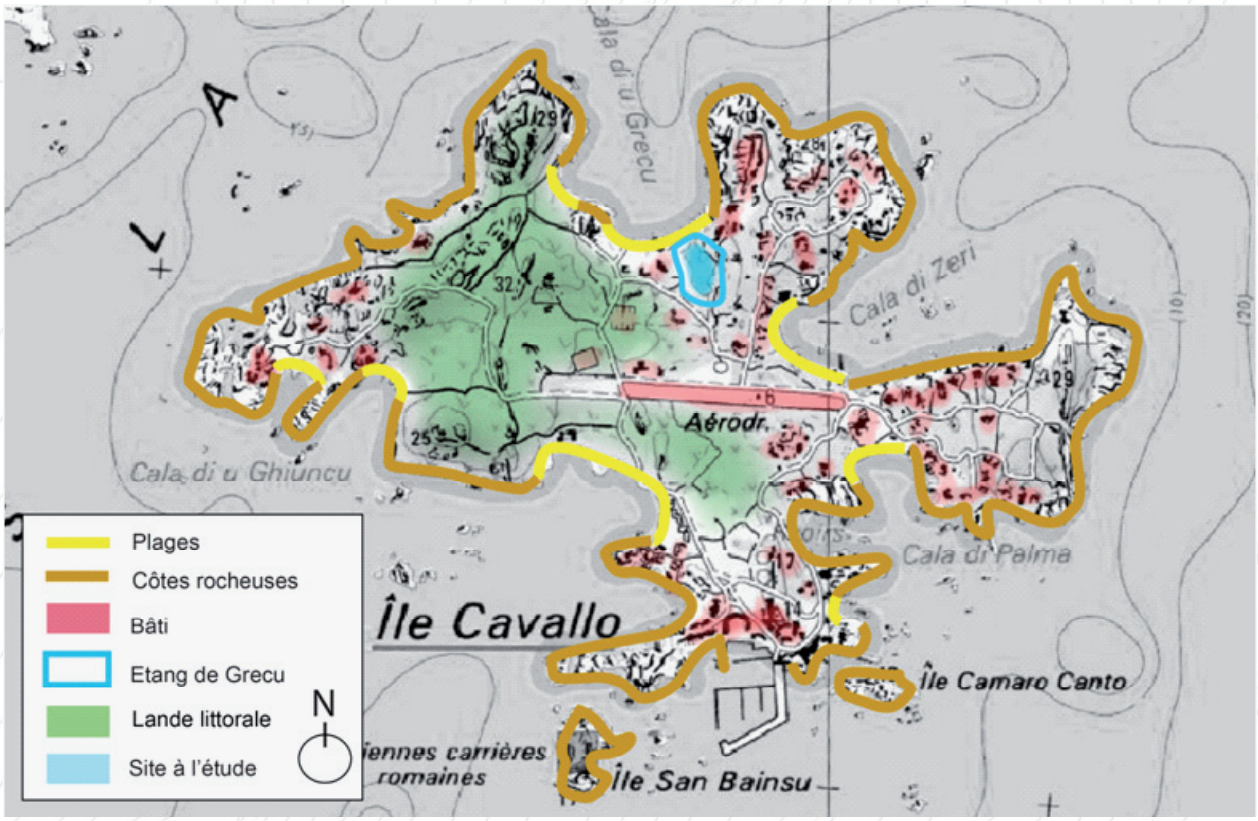

Espèces végétales remarquables	*Charybdis maritima, Cressa cretica, Euphorbia peplis, Helicodiceros muscivorus, Nananthea perpusilla, Serapias parviflora, Serapias neglecta, Serapias nurrica, Silene velutina, Tamarix africana*
Espèces animales remarquables	Oiseaux : Balbuzard pêcheur, Goéland d'Audouin, Cormoran huppé de Desmaret, Océanite tempête, Puffin cendré, Sterne pierregarin, Monticole bleu, Martinet pâle, Fauvette sarde, Fauvette pitchou, Fauvette passerinette Amphibiens : Couleuvre verte et jaune, Lézard tiliguerta, Lézard de Sicile , Lézard de Bedriaga, Algyroïde de Fitzinger, Hémidactyle verruqueux, Phyllodactyle d'Europe, Tarente de Maurétanie, Discoglosse sarde, Rainette sarde, Grenouille de Berger Insectes : *Lestes macrostigma*, Porte-queue de Corse Reptiles: Cistude d'Europe, Couleuvre à collier, Tortue d'Hermann et l'Eulepte d'Europe Chiroptères : Minioptères de Schreibers, Murin de Capacini, Grand Rhinolophe et Petit Rhinolophe Poisson: *Aphanius fasciatus*.
Habitats d'intérêt communautaire	1210 - Végétation annuelle des laissés de mer 1240 - Falaises avec végétation des côtes méditerranéennes avec *Limonium* spp. Endémiques 2110 - Dunes mobiles embryonnaires 3130 - Eaux stagnantes, oligotrophes à mésotrophes avec végétation des *Littorelletea uniflorae* et/ou des *Isoeto-Nanojuncetea*

BIBLIOGRAPHIE

Paysage

DREAL Corse, GARNIER F. (2013) - Atlas des paysages de Corse

DREAL Corse, OEC, STEFANAGGI M.H. (2010) - Bilan - Evaluation - Prospective de la politique des sites protégés au titre de l'article L 341-1 du code de l'environnement en Corse, 266p.

DDTM 2A (2004) - Atlas du Littoral de Corse-du-Sud - 189p.

Ecologie

CBNC (2014), Base de données géoréférencées d'inventaires floristiques de Corse

CBNC (2014), Cartographie des habitats d'intérêt communautaire

DREAL Corse (2014), Base de données OGREVA

DREAL Corse (2014), Cartographie des habitats d'intérêt communautaire

Groupe Chiroptères de Corse (2014), Base de données géoréfencées des gîtes, des corridors migratoires et des sites de reproduction et d'hivernage

Géologie

J.-B. ORSINI, J. FERRANDINI, M. FERRANDINI, M.-D. LOYE, F. PLUQUET, P. GUENNOC, I. THINON, M. SANTIAGO, J.-Y. REYNAUD, G. OGGIANO, G. CHERCHI, J. GhjattaCCECA, P. ORRU, G. PULIGA, M. PINTUS et A. ULZEGA (2010) – Carte géol. France (1/50 000), feuille Sotta-Bunifaziu-Santa-Teresa-di-Gallura (1127). Orléans : BRGM. Notice explicative par : Orsini J.-B., Capdevila R., Ferrandini M., Ferrandini J., Galloni F., André J.-P., Münch P., Saint-Martin S., Alamy Z., Chiari J.-T., Loÿe M.-D., Pluquet F., Guennoc P., Thinon I., Santiago M., Teissier B., Reynaud J.-Y., Gamisans J., Tramoni P., Oggiano G., Cherchi G, Orrù P., Puliga G., Pintus M. et Ulzega A. (2010), 258p.

J.-B. ORSINI, M. FERRANDINI, J. FERRANDINI, F. GALLONI, J.-P. ANDRE, P. MUNCH, S. SAINT-MARTIN, Z. ALAMY, J.-T. CHIARI, M.-D. LOYE, F. PLUQUET, P. GUENNOC, I. THINON, M. SANTIAGO, B. TEISSIER, J.-Y. REYNAUD, J. GAMISANS, P. TRAMONI, G. OGGIANO, G. CHERCHI, P. ORRU, G. PULIGA, M. PINTUS et A. ULZEGA (2010) – Notice explicative, carte géol. France (1/50 000), feuille Sotta-Bunifaziu-Santa-Teresa-di-Gallura (1127). Orléans : BRGM. 258p. carte géologique par Orsini J.-B., Ferrandini J., Ferrandini M., Loÿe M.-D., Pluquet F., Guennoc P., Thinon I., Santiago M., Reynaud J.-Y., P., Oggiano G., Cherchi G, Ghjattaccaca J., Orrù P., Puliga G., Pintus M. et Ulzega A.(2010).

Punta di u Capicciolu

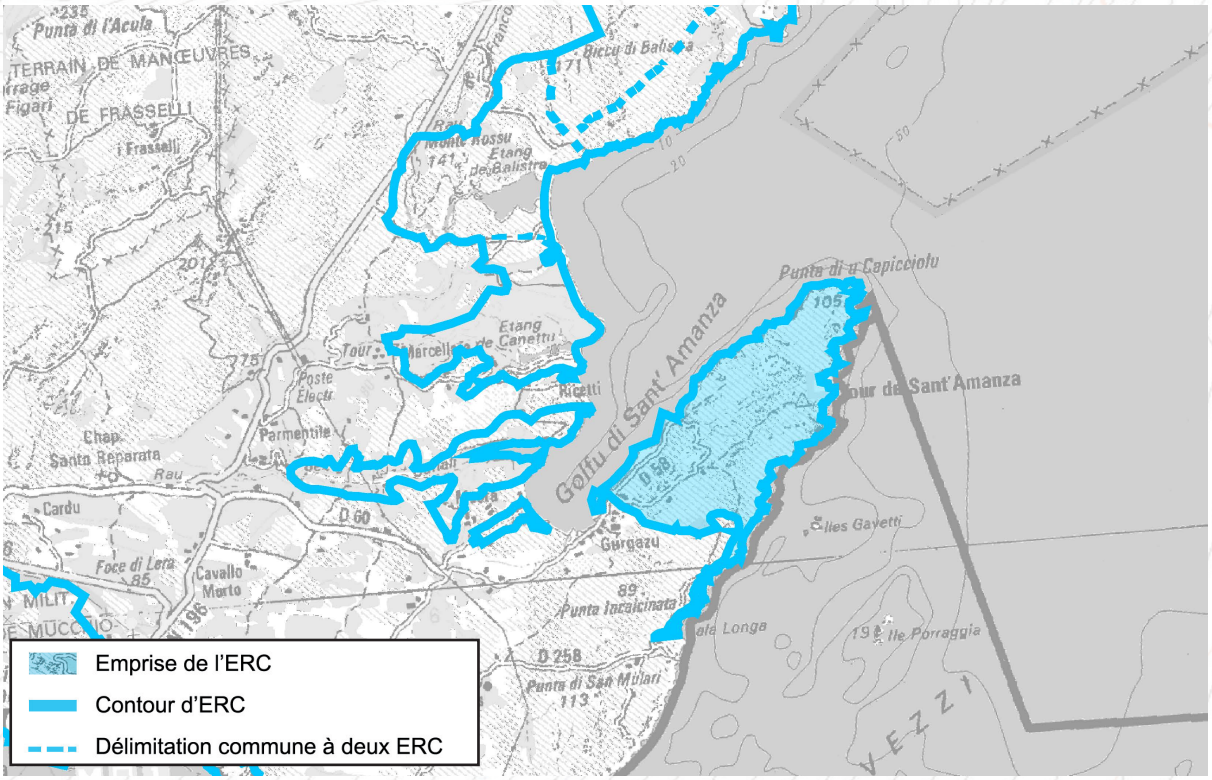


Capu di u Capicciolu


Zone humide de part et d'autre de la cala Longa

Motifs du classement

Paysage

Etiré de Cala Longo jusqu'au golfe de Sant'Amanza, le site prend en compte un cap granitique, massif, recouvert d'un maquis bas, au caractère fortement sauvage contrastant avec les versants voisins, partiellement urbanisés et, pour certains, constitués de granite

Ecologie

Presqu'île rocheuse et emmaquisée, le site constitue un milieu caractéristique au regard de la grande qualité de son cortège floristique typique du littoral de la Corse granitique. Présence également de deux petites zones humides

Intérêt culturel

Tour génoise de Sant'Amanza

Intérêt géologique

Dépôts quaternaires, roche magmatique

Collectivité Territoriale de CORSE
Aménagement, Urbanisme, Energie

ESPACES RECENSES AU R. 146-1 DU CU

a) Dunes, landes côtières, plages et lidos, estrans, falaises et abords de celles-ci	X
b) Forêts et zones boisées proches du rivage de la mer et des plans d'eau intérieurs d'une superficie supérieure à 1 000 ha	X
c) Îlots inhabités	
d) Parties naturelles des estuaires, rias ou abers et des caps	X
e) Marais, vasières, tourbières, plans d'eau, zones humides et milieux temporairement immergés	X
f) Les milieux abritant des concentrations naturelles d'espèces animales ou végétales [...], les zones de repos, de nidification et de gagnage de l'avifaune désignée par la directive européenne n° 79-409 [...]	X
g) Les parties naturelles des sites inscrits ou classés [...] la loi du 2 mai 1930 [...], ainsi que les réserves naturelles instituées en application de la loi n° 76-629 du 10 juillet 1976	
h) Les formations géologiques telles que les gisements de minéraux ou de fossiles, les stratotypes, les grottes ou les accidents géologiques remarquables	

SYNTHESE DES RAISONS DU CLASSEMENT AU TITRE DU L. 146-6 DU CU

Critères	Désignation	Importance
Présence de Périmètres à Statuts	**En limite du SIC FR9402015 «Bouches de Bunifaziu, Iles des Moines» (maritime), et de la ZPS FR9410021 «Iles Lavezzi, Bouches de Bunifaziu» (maritime) ;** **En limite de la Réserve Naturelle de Corse des Bouches de Bunifaziu ;** **Zones humides autour de l'étang de Purgatoriu ;** **Site inscrit des Tours génoises des côtes de Corse ;** Deux terrains de Conservatoire du Littoral autour de la Tour de Sant' Amanza et de la Punta di a Nava, ZNIEFF 1 «Punta di u Capicciolu» ; ZICO «Détroit de Bunifaziu et îles Lavezzi «; une zone de préemption des ENS	++
Importance paysagère	Le cap granitique, pris en compte par le site, est massif et couvert d'un maquis bas homogène. Sa côte est découpée et ponctuée de petites criques sableuses. Par son caractère naturel et isolé par la mer, il compose une entité paysagère originale qui se démarque de la séquence littorale de Bunifaziu.	+++
Importance écologique	L'intérêt écologique du site est essentiellement lié à la richesse faunistique et floristique. Le maquis bas caractéristique abrite, en effet, de nombreuses espèces dont plusieurs sont remarquables. Le site abrite également deux petites zones humides sur le versant sud.	+++
Importance culturelle patrimoniale	Tour génoise de Sant'Amanza (XVIIe siècle). Présence de sites archéologiques.	++
Eléments géologiques caractéristiques ou remarquables	L'intérêt géologique est faible.	+

CRITERES DE DELIMITATION DU TRACE DE L'ERC

Entité paysagère	+++
Périmètres à statuts	+++
Lignes de crêtes principales	++
Milieux naturels	++

Punta di u Capicciolu

MOTIVATIONS DU CLASSEMENT

Approche paysagère :

Unité paysagère composée d'un cap granitique massif de 5 km, le site s'articule le long d'une crête centrale, pour fermer le golfe de Sant'Amanza au Sud-Est. Cette masse granitique et ses chaos rocheux contrastent avec le plateau calcaire voisin.

La presqu'île, recouverte d'un maquis bas relativement homogène, se découpe en une succession de petites criques sableuses et présente deux zones humides littorales, en versant Sud, qui viennent apporter de la diversité à cette séquence littorale.

Depuis le sentier menant à la tour génoise, de vastes panoramas s'ouvrent, d'un côté sur le golfe de Sant'Amanza avec les falaises calcaires du Capu Biancu et les sommets lointains de la montagne de Cagna, et de l'autre côté sur l'archipel des Lavezzi et les côtes sardes. Le site, totalement naturel, confère à l'ensemble de l'unité paysagère un caractère sauvage, qui permet d'atténuer la prégnance, hors site, des zones bâties, éparses et peu dissimulées par le relief et la végétation.

Approche écologique :

La presqu'île granitique d'environ 405 ha est recouverte d'un maquis bas caractéristique, abritant une richesse faunistique et un cortège floristique littoral de la Corse granitique, notables. Le site héberge, notamment, une avifaune typique de ces milieux tel le Faucon pèlerin, mais également plusieurs espèces de chiroptères, dont le Minioptère de Schreibers, et de reptiles avec de belles populations de Tortue d'Hermann.

D'un point de vue végétal, le site abrite 28 espèces remarquables, dont plusieurs sont protégées au plan national telle *Limonium strictissium*.

Etendu et préservé, le site constitue un réservoir de biodiversité et participe aux équilibres biologiques à l'échelle du territoire. Ponctué de deux petites zones humides, sur le versant Sud aux extrémités de la Cala Longa, il participe en effet à la trame locale des zones humides.

Approche du patrimoine culturel :

La tour génoise de Sant'Amanza, datant du XVIIe siècle, est la dernière tour génoise construite dans l'île. Le site abrite par ailleurs plusieurs sites archéologiques de diverses époques.

Approche géologique :

Sur cet ERC on rencontre trois types de roches magmatiques plutoniques de l'intrusion calco-alcaline U2 mise en place entre -305 et -280Ma. (1) un leucomonzogranite à grain fin qui résiste bien à l'érosion et forme l'arrêt dorsale de la presqu'île, de la Punta Incalcinata à la Punta di U Capicciolu. La tour de Sant'Amanza est bâtie sur cette roche. (2) Sur la côte est de Confortinu à Cala Longa affleure une granodiorite porphyroïde qui donne des reliefs plus mous. Dans le secteur de Petru Gentile c'est encore la même roche. (3) une petite portion de la côte ouest juste au Nord-Est de Punta di a Nava est constituée de monzogranite leucocrate à gros grain facilement altérables.

Activités et pressions anthropiques :

Le caractère sauvage de la pointe contraste avec l'anthropisation plus marquée des secteurs jouxtant le site, soumis à une forte pression immobilière et à une fréquentation touristique.

Conclusion du classement

Au regard de la qualité du paysage et de la richesse faunistique et floristique, le site est considéré comme un espace caractéristique du littoral corse.

le site est classé en **ESPACE CARACTÉRISTIQUE DU LITTORAL.**

LOCALISATION DES PÉRIMÈTRES À STATUTS

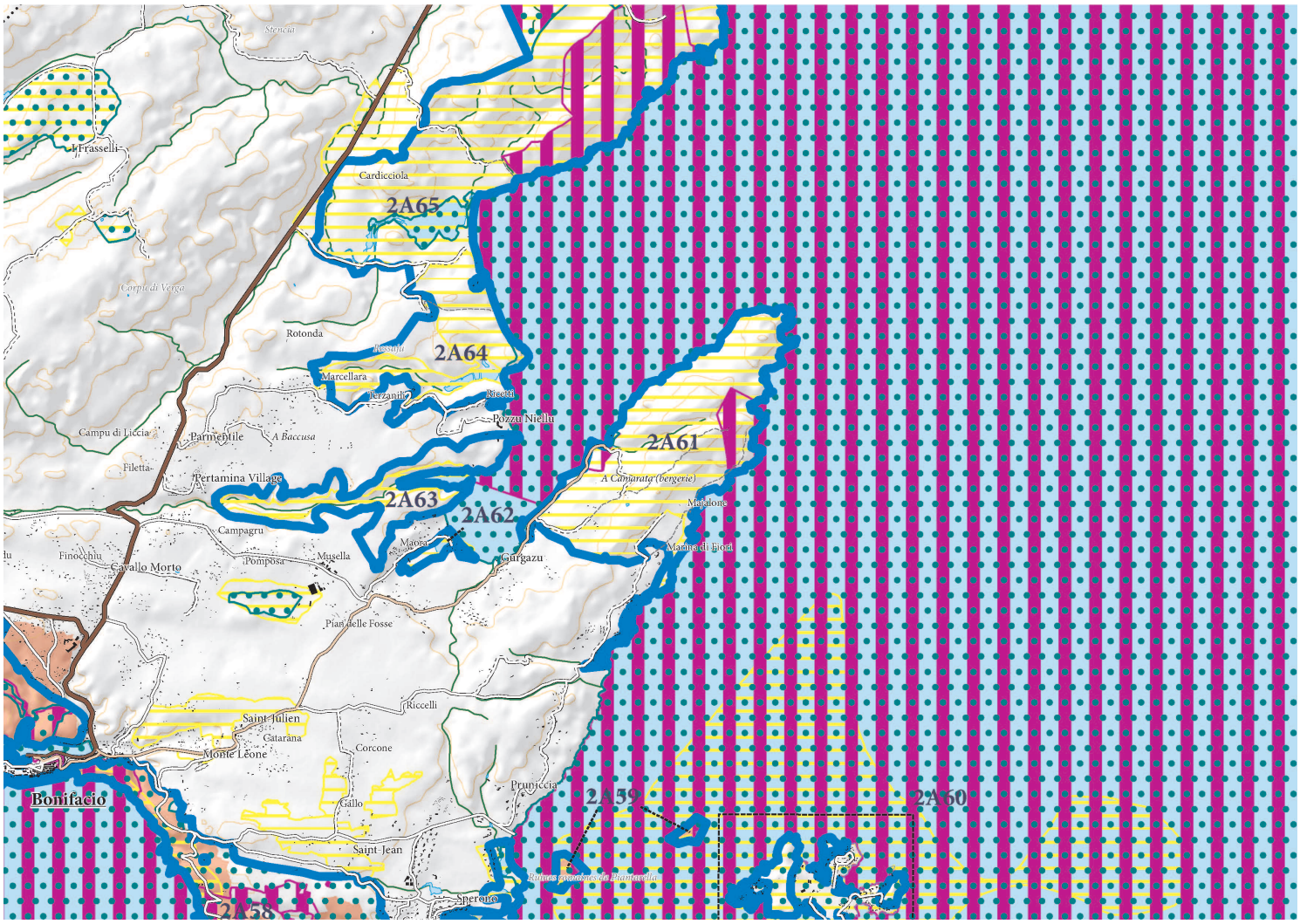

ERC et autres protections environnementales

- Espaces remarquables ou caractéristiques du littoral
- Limites entre les ERC
- Sites classés et sites inscrits
- Protections législatives, réglementaires et ou foncières
- Zone Natura 2000
- ZNIEFF de type I
- Limites de communes

Punta di u Capicciolu

APPROCHE CARTOGRAPHIQUE PAYSAGÈRE

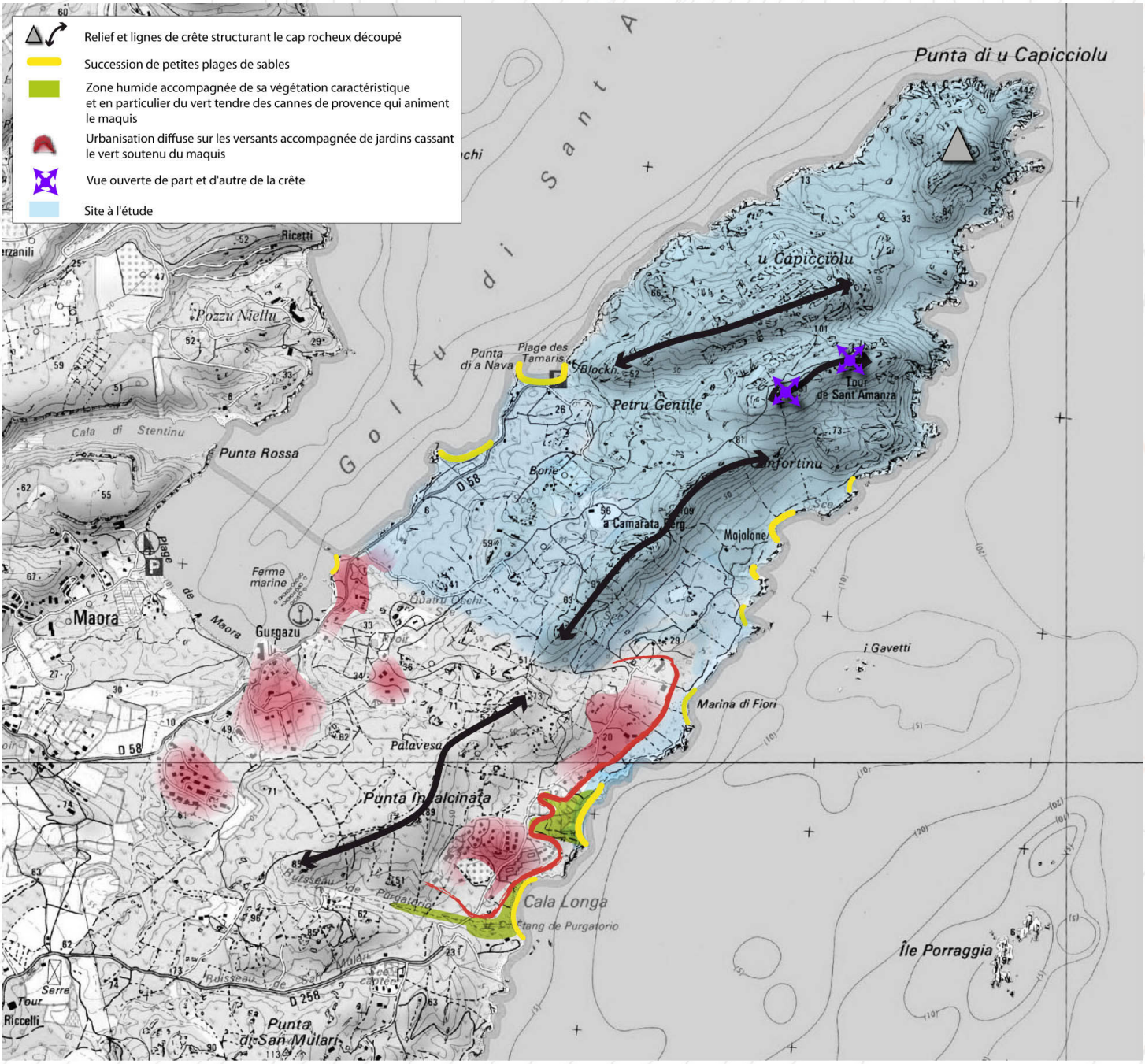

ESPÈCES ET HABITATS REMARQUABLES PRÉSENTS SUR LE SITE

Espèces végétales remarquables	*Orchis longicornu, Leucojum roseum, Colchicum corsicum, Allium chamaemoly, Anacamptis longicornu, Asplenium balearicum, Asplenium marinum, Charybdis maritima, Euphorbia pithyusa, Filago tyrrhenica, Fumaria bicolor, Galium minutulum, Gennaria diphylla, Isoetes duriei, Isoetes histrix, Kickxia cirrhosa, Limonium strictissimum, Moraea sisyrinchium, Ranunculus macrophyllus, Ranunculus ophioglossifolius, Romulea ligustica, Serapias nurrica, Serapias parviflora, Serapias strictiflora, Spergula macrorrhiza, Tamarix africana, Vicia altissima, Vitex agnus-castus*
Espèces animales remarquables	Oiseaux : Cormoran huppé, Puffin cendré, Puffin yelkouan, Océanite tempête, Aigrette garzette, Balbuzard pêcheur, Faucon pèlerin, Fauvette sarde Amphibiens : Discoglosse sarde Reptiles : Tortue d'Hermann, Tortue caouanne Mammifères : Minioptère de Schreibers
Habitats d'intérêt communautaire	1240 - Falaises avec végétation des côtes méditerranéennes 8330 - Grottes marines submergées ou semi-submergées

BIBLIOGRAPHIE

Paysage
DREAL Corse, GARNIER F. (2013) - Atlas des paysages de Corse

DREAL Corse, OEC, STEFANAGGI M.H. (2010) - Bilan - Evaluation - Prospective de la politique des sites protégés au titre de l'article L 341-1 du code de l'environnement en Corse, 266p.

DDTM 2A (2004) - Atlas du Littoral de Corse-du-Sud - 189p.

Ecologie
CBNC (2014), Base de données géoréférencées d'inventaires floristiques de Corse

CBNC (2014), Cartographie des habitats d'intérêt communautaire

DREAL Corse (2014), Base de données OGREVA

DREAL Corse (2014), Cartographie des habitats d'intérêt communautaire

Groupe Chiroptères de Corse (2014), Base de données géoréfencées des gîtes, des corridors migratoires et des sites de reproduction et d'hivernage

Géologie
J.-B. ORSINI, J. FERRANDINI, M. FERRANDINI, M.-D. LOYE, F. PLUQUET, P. GUENNOC, I. THINON, M. SANTIAGO, J.-Y. REYNAUD, G. OGGIANO, G. CHERCHI, J. GATTACCECA, P. ORRU, G. PULIGA, M. PINTUS et A. ULZEGA (2010) – Carte géol. France (1/50 000), feuille Sotta-Bunifaziu-Santa-Teresa-di-Gallura (1127). Orléans : BRGM. Notice explicative par : Orsini J.-B., Capdevila R., Ferrandini M., Ferrandini J., Galloni F., André J.-P., Münch P., Saint-Martin S., Alamy Z., Chiari J.-T., Loÿe M.-D., Pluquet F., Guennoc P., Thinon I., Santiago M., Teissier B., Reynaud J.-Y., Gamisans J., Tramoni P., Oggiano G., Cherchi G, Orrù P., Puliga G., Pintus M. et Ulzega A. (2010), 258p.

J.-B. ORSINI, M. FERRANDINI, J. FERRANDINI, F. GALLONI, J.-P. ANDRE, P. MUNCH, S. SAINT-MARTIN, Z. ALAMY, J.-T. CHIARI, M.-D. LOYE, F. PLUQUET, P. GUENNOC, I. THINON, M. SANTIAGO, B. TEISSIER, J.-Y. REYNAUD, J. GAMISANS, P. TRAMONI, G. OGGIANO, G. CHERCHI, P. ORRU, G. PULIGA, M. PINTUS et A. ULZEGA (2010) – Notice explicative, carte géol. France (1/50 000), feuille Sotta-Bunifaziu-Santa-Teresa-di-Gallura (1127). Orléans : BRGM. 258p. carte géologique par Orsini J.-B., Ferrandini J., Ferrandini M., Loÿe M.-D., Pluquet F., Guennoc P., Thinon I., Santiago M., Reynaud J.-Y., P., Oggiano G., Cherchi G, Gattacceca J., Orrù P., Puliga G., Pintus M. et Ulzega A.(2010).

Etang et plage de Maora

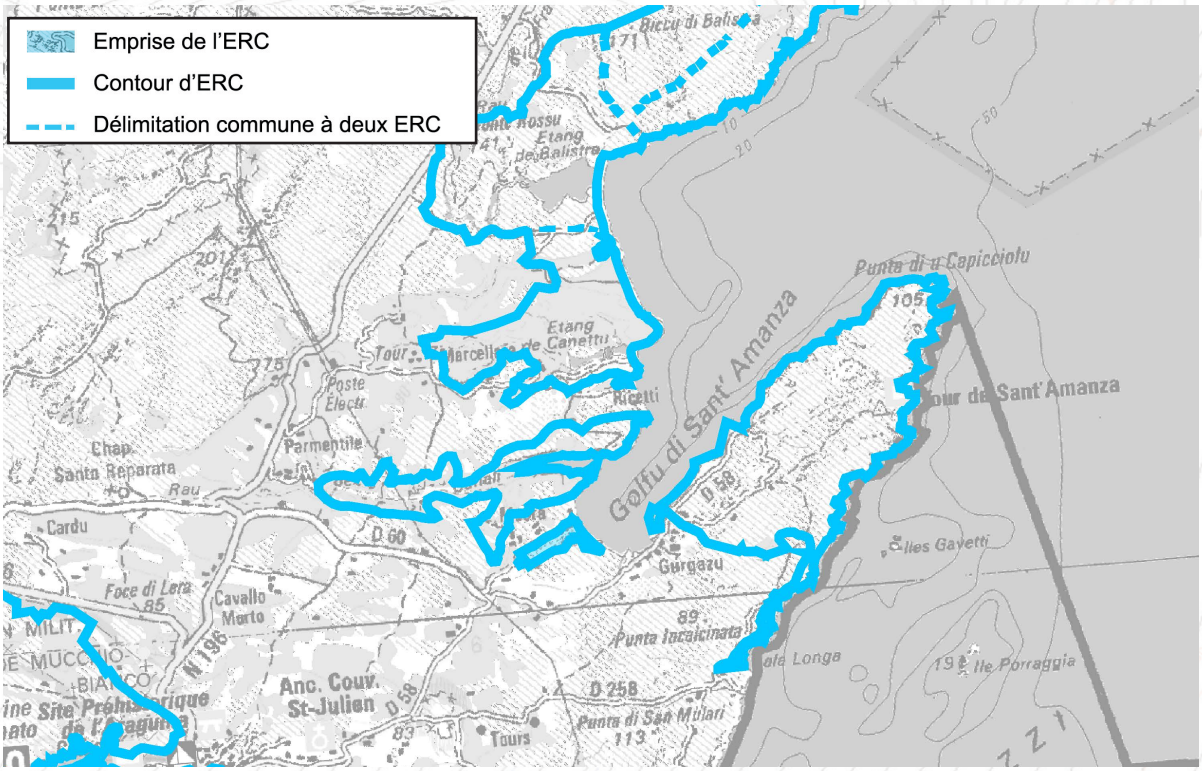



Paysage

Le site prend en compte une petite séquence paysagère de fond de baie partagée entre plage, lido, zone humide et maquis

Ecologie

Le site abrite un petit marais et une zone humide attenante qui en motivent l'intérêt écologique. Important également en termes d'équilibre biologique, cet ensemble participe à la trame des milieux humides à une échelle locale

Intérêt géologique

Dépôts quaternaires, roche magmatique

Motifs du classement

ESPACES RECENSES AU R..146-1 DU CU

a) Dunes, landes côtières, plages et lidos, estrans, falaises et abords de celles-ci	X
b) Forêts et zones boisées proches du rivage de la mer et des plans d'eau intérieurs d'une superficie supérieure à 1 000 ha	
c) Îlots inhabités	
d) Parties naturelles des estuaires, rias ou abers et des caps	
e) Marais, vasières, tourbières, plans d'eau, zones humides et milieux temporairement immergés	X
f) Les milieux abritant des concentrations naturelles d'espèces animales ou végétales [...], les zones de repos, de nidification et de gagnage de l'avifaune désignée par la directive européenne n° 79-409 [...]	
g) Les parties naturelles des sites inscrits ou classés [...] la loi du 2 mai 1930 [...], ainsi que les réserves naturelles instituées en application de la loi n° 76-629 du 10 juillet 1976	
h) Les formations géologiques telles que les gisements de minéraux ou de fossiles, les stratotypes, les grottes ou les accidents géologiques remarquables	

SYNTHESE DES RAISONS DU CLASSEMENT AU TITRE DU L. 146-6 DU CU

Critères	Désignation	Importance
Présence de Périmètres à Statuts	**En limite du SIC FR9402015 «Bouches de Bunifaziu, Iles des Moines» (maritime) et de la ZPS FR9410021 «Iles Lavezzi, Bouches de Bunifaziu» (maritime) ;** **En limite de la Réserve Naturelle de Corse des Bouches de Bunifaziu ;** **Zones humides de Sant'Amanza ;** ZNIEFF 1 «Zone marécageuse de Sant'Amanza» ; ZNIEFF 2 «Plateau calcaire de Bunifaziu»	++
Importance paysagère	Zone humide contribuant à créer un paysage naturel diversifié typique des fonds de golfe qu'il convient de préserver du mitage progressif par l'habitat diffus.	++
Importance écologique	Le site avec son milieu humide joue un rôle important pour le maintien des équilibres écologiques. Il possède une zone de marécage favorable à la présence d'espèces aviaires d'intérêt communautaire et permet également le développement d'espèces végétales rares, telle le *Limonium strictissimum*.	+++
Importance culturelle patrimoniale	Néant	/
Eléments géologiques caractéristiques ou remarquables	L'intérêt géologique est faible.	+

CRITERES DE DELIMITATION DU TRACE DE L'ERC

Trait de plage	+++
Périmètre à statut	++++
Milieux naturels	++

Etang et plage de Maora

MOTIVATIONS DU CLASSEMENT

Approche paysagère :
Le site est positionné au cœur du golfe de Sant'Amanza. Il est constitué d'un marais, formé en arrière de la plage de Moara, d'une couleur ocre caractéristique.
Le site qui encore préservé, avec sa roselière et ses anciens marais salants, apporte un premier plan naturel à l'ensemble du paysage de ce fond de vallon relativement anthropisé. L'ensemble paysager reste cependant de qualité, formant un paysage diversifié alternant entre espaces ouverts (prés salés, plage, parcelles cultivées en bocage) et espaces fermés (maquis, urbanisation).

Approche écologique :
Le site d'étude est composé de la plage de Maora et de la zone humide située en arrière du cordon dunaire. Le marécage est alimenté par les eaux de ruissellement d'un petit bassin versant et comprend un réseau de chenaux de drainage. Inscrite dans un maquis bas à genêts, cistes, pistachiers et arbousiers, la zone humide abrite une roselière dense de phragmites et de tâches de cannes de Provence. Près de la plage, on note la présence de quelques prés salés et de bosquets de tamaris.
Cet écosystème caractéristique des fonds de golfe, possède un cortège floristique intéressant avec notamment des espèces rares, endémiques et/ou protégées comme le *Limonium strictissimum* et le *Gynandriris sisyrinchium*.
Sur le plan de la faune, il peut être fréquenté par le Busard des roseaux en chasse, ainsi que par l'Aigrette garzette et d'autres espèces aviaires de milieux aquatiques.

Approche du patrimoine culturel :
Néant en l'état actuel des connaissances.

Approche géologique :
Sur cet ERC on rencontre des alluvions actuelles et des sables de plage. En arrière de la partie sud de la plage affleure sur une bande étroite un granite à gros grain, roches magmatiques plutoniques de l'intrusion calco-alcaline U2 mise en place entre -305 et -280 Ma.

Activités et pressions anthropiques :
Si le pourtour du site est bien fréquenté pendant la période estivale, avec un chemin carrossable menant jusqu'au cordon dunaire, son coeur est intégralement préservé par l'impénétrabilité de la zone humide. A noter toutefois la présence massive de bâtis isolés et de parcelles cultivées en fond de vallon, qui peuvent être sources de dégradation des eaux d'écoulement et affecter l'écosystème.

Conclusion du classement

Le classement du site est motivé essentiellement au regard de son intérêt écologique.

le site est classé en **ESPACE CARACTÉRISTIQUE DU LITTORAL.**

LOCALISATION DES PÉRIMÈTRES À STATUTS

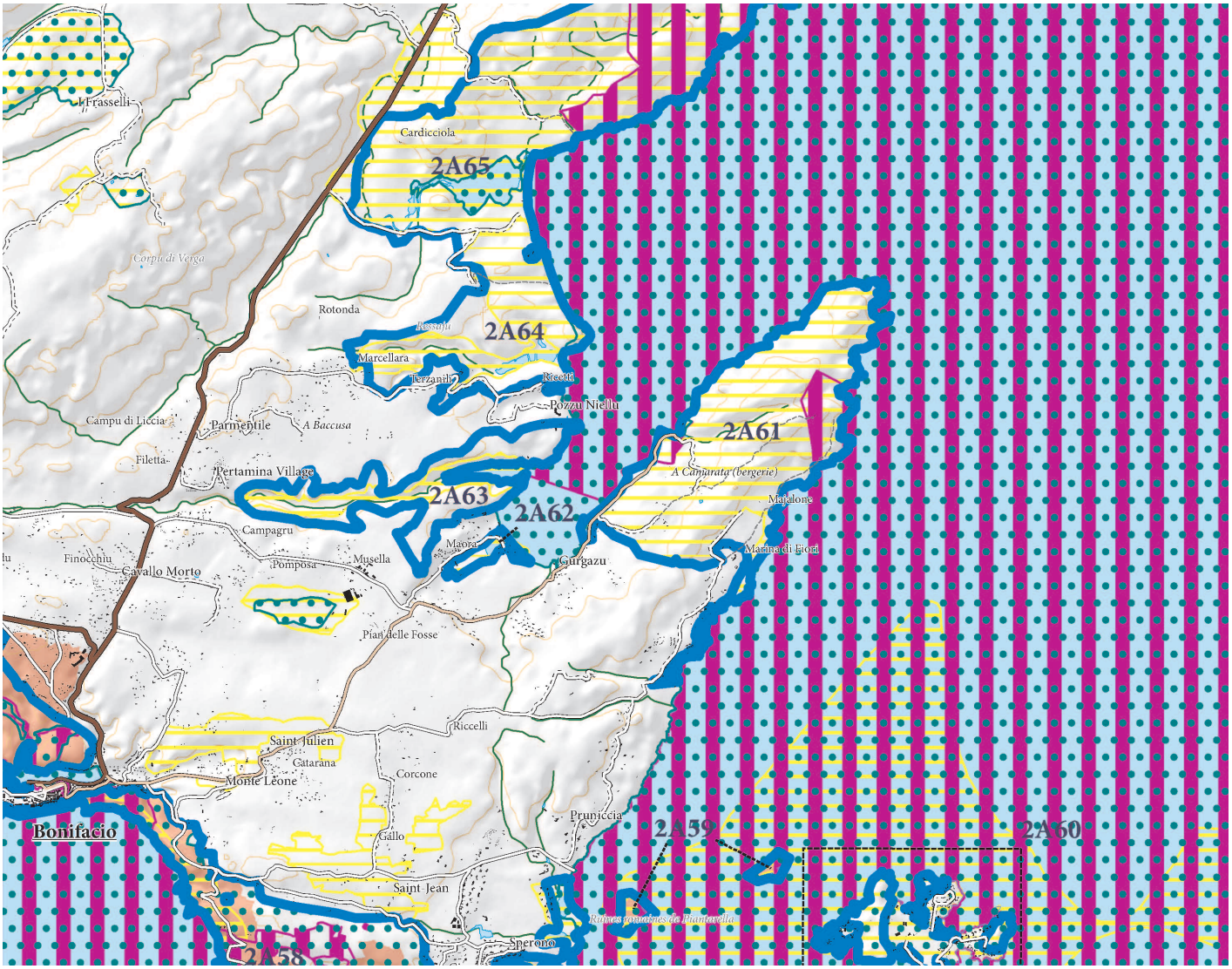

ERC et autres protections environnementales

- Espaces remarquables ou caractéristiques du littoral
- Limites entre les ERC
- Sites classés et sites inscrits
- Protections législatives, réglementaires et ou foncières
- Zone Natura 2000
- ZNIEFF de type I
- Limites de communes

Etang et plage de Maora

APPROCHE CARTOGRAPHIQUE PAYSAGÈRE

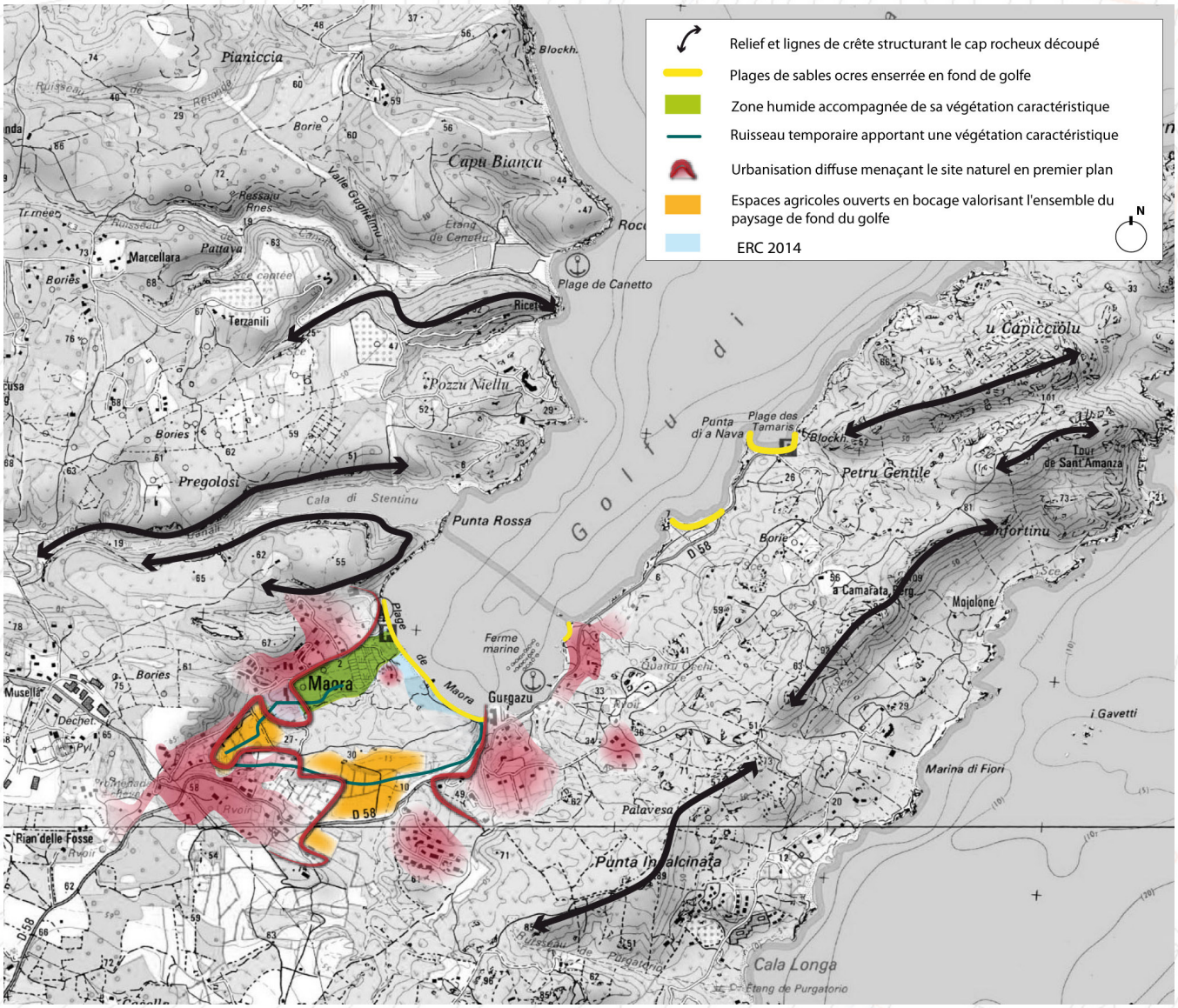

ESPÈCES ET HABITATS REMARQUABLES PRÉSENTS SUR LE SITE

Espèces végétales remarquables	*Euphorbia peplis, Filago tyrrhenica, Gynandriris sisyrinchium, Limonium strictissimum*
Espèces animales remarquables	Oiseaux : Aigrette garzette, Busard des roseaux, Amphibiens : Discoglosse sarde
Habitats d'intérêt communautaire	

BIBLIOGRAPHIE

Paysage
DREAL Corse, GARNIER F. (2013) - Atlas des paysages de Corse

DREAL Corse, OEC, STEFANAGGI M.H. (2010) - Bilan - Evaluation - Prospective de la politique des sites protégés au titre de l'article L 341-1 du code de l'environnement en Corse, 266p.

DDTM 2A (2004) - Atlas du Littoral de Corse-du-Sud - 189p.

Ecologie
CBNC (2014), Base de données géoréférencées d'inventaires floristiques de Corse

CBNC (2014), Cartographie des habitats d'intérêt communautaire

DREAL Corse (2014), Base de données OGREVA

DREAL Corse (2014), Cartographie des habitats d'intérêt communautaire

Groupe Chiroptères de Corse (2014), Base de données géoréfencées des gîtes, des corridors migratoires et des sites de reproduction et d'hivernage

Géologie
J.-B. ORSINI, J. FERRANDINI, M. FERRANDINI, M.-D. LOYE, F. PLUQUET, P. GUENNOC, I. THINON, M. SANTIAGO, J.-Y. REYNAUD, G. OGGIANO, G. CHERCHI, J. GATTACCECA, P. ORRU, G. PULIGA, M. PINTUS et A. ULZEGA (2010) – Carte géol. France (1/50 000), feuille Sotta-Bunifaziu-Santa-Teresa-di-Gallura (1127). Orléans : BRGM. Notice explicative par : Orsini J.-B., Capdevila R., Ferrandini M., Ferrandini J., Galloni F., André J.-P., Münch P., Saint-Martin S., Alamy Z., Chiari J.-T., Loÿe M.-D., Pluquet F., Guennoc P., Thinon I., Santiago M., Teissier B., Reynaud J.-Y., Gamisans J., Tramoni P., Oggiano G., Cherchi G, Orrù P., Puliga G., Pintus M. et Ulzega A. (2010), 258p.

J.-B. ORSINI, M. FERRANDINI, J. FERRANDINI, F. GALLONI, J.-P. ANDRE, P. MUNCH, S. SAINT-MARTIN, Z. ALAMY, J.-T. CHIARI, M.-D. LOYE, F. PLUQUET, P. GUENNOC, I. THINON, M. SANTIAGO, B. TEISSIER, J.-Y. REYNAUD, J. GAMISANS, P. TRAMONI, G. OGGIANO, G. CHERCHI, P. ORRU, G. PULIGA, M. PINTUS et A. ULZEGA (2010) – Notice explicative, carte géol. France (1/50 000), feuille Sotta-Bunifaziu-Santa-Teresa-di-Gallura (1127). Orléans : BRGM. 258p. carte géologique par Orsini J.-B., Ferrandini J., Ferrandini M., Loÿe M.-D., Pluquet F., Guennoc P., Thinon I., Santiago M., Reynaud J.-Y., P., Oggiano G., Cherchi G, Gattacceca J., Orrù P., Puliga G., Pintus M. et Ulzega A.(2010).

Vallon de Stintinu

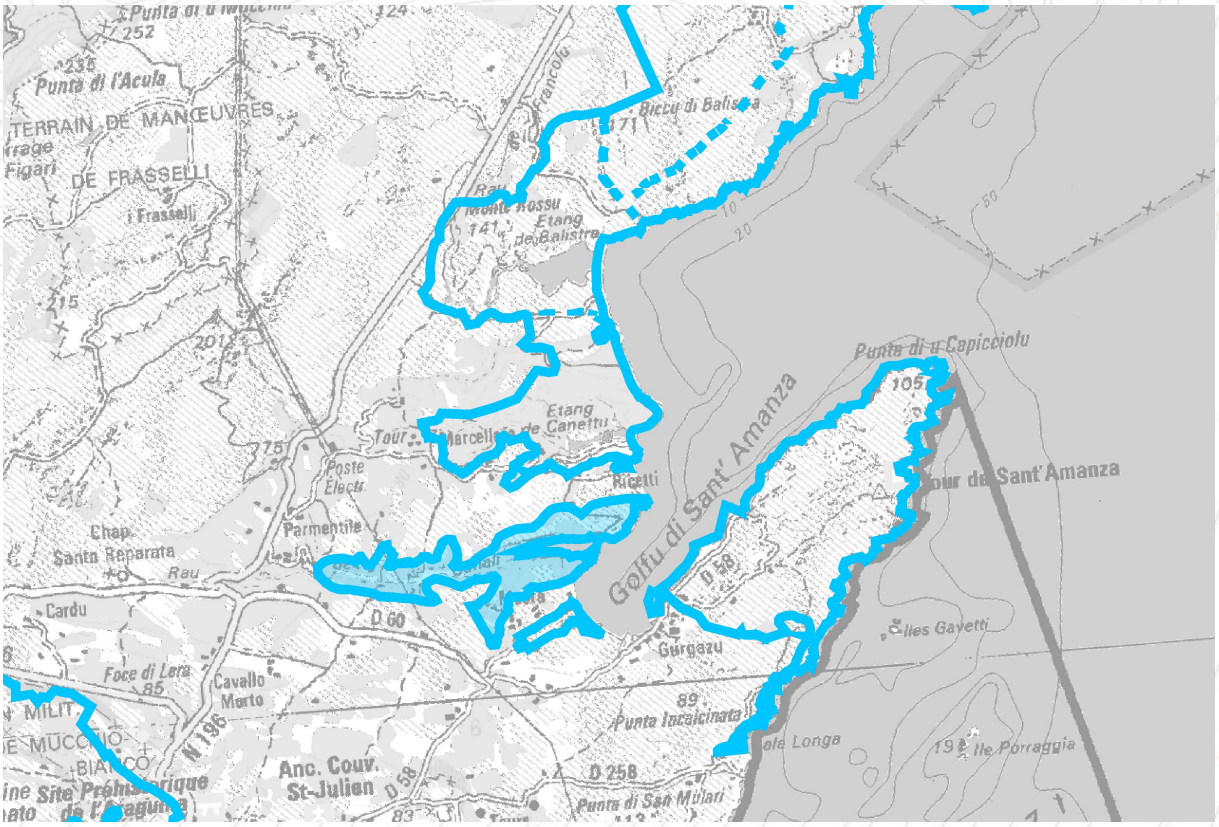



Motifs du classement

Paysage

Le site prend en compte une ria encore naturelle, dont l'image sauvage est renforcée par son isolement visuel et physique

Ecologie

Le site couvre un espace remarquable par son caractère exceptionnel, à savoir, une des très rares vallées calcaires enchâssée dans une armature générale à dominante granitique

Intérêt culturel

Présence de sites archéologiques

Intérêt géologique

Roches sédimentaires et magmatiques; récifs fossiles exceptionnellement bien conservés. Microfaune fossile.

Collectivité Territoriale de CORSE
Aménagement, Urbanisme, Energie

ESPACES RECENSES AU R. 146-1 DU CU

a) Dunes, landes côtières, plages et lidos, estrans, falaises et abords de celles-ci	X
b) Forêts et zones boisées proches du rivage de la mer et des plans d'eau intérieurs d'une superficie supérieure à 1 000 ha	X
c) Îlots inhabités	
d) Parties naturelles des estuaires, rias ou abers et des caps	X
e) Marais, vasières, tourbières, plans d'eau, zones humides et milieux temporairement immergés	X
f) Les milieux abritant des concentrations naturelles d'espèces animales ou végétales [...], les zones de repos, de nidification et de gagnage de l'avifaune désignée par la directive européenne n° 79-409 [...]	
g) Les parties naturelles des sites inscrits ou classés [...] la loi du 2 mai 1930 [...], ainsi que les réserves naturelles instituées en application de la loi n° 76-629 du 10 juillet 1976	
h) Les formations géologiques telles que les gisements de minéraux ou de fossiles, les stratotypes, les grottes ou les accidents géologiques remarquables	X

SYNTHESE DES RAISONS DU CLASSEMENT AU TITRE DU L. 146-6 DU CU

Critères	Désignation	Importance
Présence de Périmètres à Statuts	**En limite du SIC FR9402015 «Bouches de Bunifaziu, Iles des Moines» (maritime) et de la ZPS FR9410021 «Iles Lavezzi, Bouches de Bunifaziu» (maritime) ;** **En limite de la Réserve Naturelle de Corse des Bouches de Bunifaziu ;** **Zone humide «Etang de Stintinu» ;** ZNIEFF 1 «Etang de Stintinu» ; ZNIEFF 2 «Plateau calcaire de Bunifaziu» ; Périmètre d'intervention du Conservatoire du Littoral.	+++
Importance paysagère	Etroite ria calcaire surmontée de hautes falaises abritant, en fond de vallon, un milieu humide et frais. Le site s'inscrit dans un maquis dense allant jusqu'au plus près de la mer, pour former un vallon au caractère naturel et sauvage, à l'image d'un fjord dans un écrin de verdure.	+++
Importance écologique	Le site, exceptionnel dans sa configuration de vallée calcaire enchâssé dans un contexte granitique, abrite un cortège floristique intéressant qui en fonde l'intérêt écologique	EXC
Importance culturelle patrimoniale	Sites archéologiques sur les reliefs encadrant à Cala di Stintinu. Présence au Néolithique attestée par des découvertes anciennes.	++
Eléments géologiques caractéristiques ou remarquables	L'intérêt géologique est fort.	++++

CRITERES DE DELIMITATION DU TRACE DE L'ERC

Substrat géologique	++++
Lignes de crêtes principales	++++
Milieux naturels	+++
Périmètres à statuts	++
Limite espaces artificialisés	+++

Vallon de Stintinu

MOTIVATIONS DU CLASSEMENT

Approche paysagère :

Le site s'inscrit dans un maquis dense allant jusqu'en bordure des falaises et constitue la toile de fond du paysage. La couleur vert soutenu du maquis met en valeur la vallée étroite et humide du Canali avec, en fond de vallon, ses prairies et sa ripisylve, d'un vert plus tendre, surmontées de hautes falaises calcaires blanches surplombant la dépression. Ces trois éléments de paysage (zone humide, maquis et falaises), aux couleurs contrastées, forment un ensemble naturel totalement sauvage. Cette grande naturalité est, en outre, renforcée par l'isolement dont bénéficie le site, isolement à la fois visuel et physique, grâce au profond encaissement des falaises qui le bordent. Au regard de l'urbanisation de Sant'Amanza, le site est particulièrement remarquable.

Ce paysage de falaises forme, avec celui de Pertusato, un ensemble unique à l'échelle de la Corse.

Approche écologique :

Le site prend en compte l'estuaire du ruisseau temporaire de Canali et sa petite vallée creusée, chose exceptionnelle à l'échelle de la Corse, dans le plateau calcaire. Il est caractérisé, entre autres, par un habitat d'intérêt communautaire du type : eau stagnantes, saumâtres et salées ; et abrite un cortège floristique intéressant, comportant quelques espèces rares et protégées par l'arrêté ministériel de 1982 telles le *Gynandriris sisyrinchium,* la *Phyllitis sagittata* et le *Serapias parviflora*.

La végétation environnante est composée d'un maquis de chênes verts, d'oliviers, de lentisques avec quelques cistes, arbousiers et genêts. Au fond de la ria, des roselières remontent la vallée de façon discontinue et sont accompagnées d'un boisement hygrophile essentiellement composé de saules. Le fond du vallon, étroit mais relativement plat, est également occupé par des prairies plus ou moins humides entourées de murets de pierres sèches. Le site, totalement naturel et préservé, joue un rôle de corridor écologique entre l'amont et l'aval.

Approche du patrimoine culturel :

Des sites archéologiques ont été repérés sur les reliefs encadrant la Cala di Stintinu, notamment des abris sous roche. Plus en amont, au lieu-dit Canali, des découvertes anciennes attestent d'une fréquentation à l'époque du Néolithique des lieux.

Approche géologique :

Le substratum de cet ER comporte des roches sédimentaires détritiques et carbonatées, et des roches magmatiques plutoniques de l'intrusion calco-alcaline U2, mises en place entre -305 et -280 Ma. Les 3 formations qui composent le Miocène de Bunifaziu recouvrent une surface granitique très irrégulière. La plus ancienne n'affleure pas sur cet ER. L'intermédiaire est la Formation de Cala di Labra et la plus récente la Formation de Bunifaziu. Ces deux dernières sont constituées de roches sédimentaires comparables à celles que l'on trouve à Saint Florent mais ici, la formation de Cala di Labra est exceptionnelle en raison de récifs fossiles très bien conservés, comme à Stintinu (étoile bleue). Outre ces coraux, de nombreux fossiles de bivalves, d'échinides, d'algues rouges, … ont été récoltés dans ce secteur, remarquable par les falaises qui encadrent le ruisseau de Canali, et profondément encaissé dans le plateau calcaire. De plus, à la carrière, implantée dans l'espace remarquable et qui exploite la calcarénite de la Formation de Bunifaziu (étoile verte), une microfaune fossile a été identifiée. Tout a fait remarquable, elle comporte plusieurs genres de foraminifères, cités pour la première fois en Corse, ainsi que deux nouvelles espèces.



Leucomonzogranite à gros grain (rouge), Formation de Cala di Labra (jaune),
niveau récifal de la Formation de Cala di Labra (bleu),
Formation de Bunifaziu (vert),
alluvions quaternaires (gris),
sable de plage (jaune clair pointillé noir),
Etoile bleue : récif
Etoile verte : carrière et nouvelles espèces de foraminifères
Trait noir continu : faille décrochante
Trait jaune : limite de l'ERC 2A 65

Activités et pressions anthropiques :
Un site très difficile d'accès est peu fréquenté. Présence de quelques pâtures en fond de vallon. Le plan d'eau est utilisé temporairement pour la conchyliculture.

Conclusion du classement

Le site est classé au regard de l'originalité des paysages, de son rôle important dans le maintien des équilibres écologiques et surtout, de son très grand intérêt géologique, qui conditionne les biocénoses en place.

le site est classé en **ESPACE REMARQUABLE DU LITTORAL.**

LOCALISATION DES PÉRIMÈTRES À STATUTS

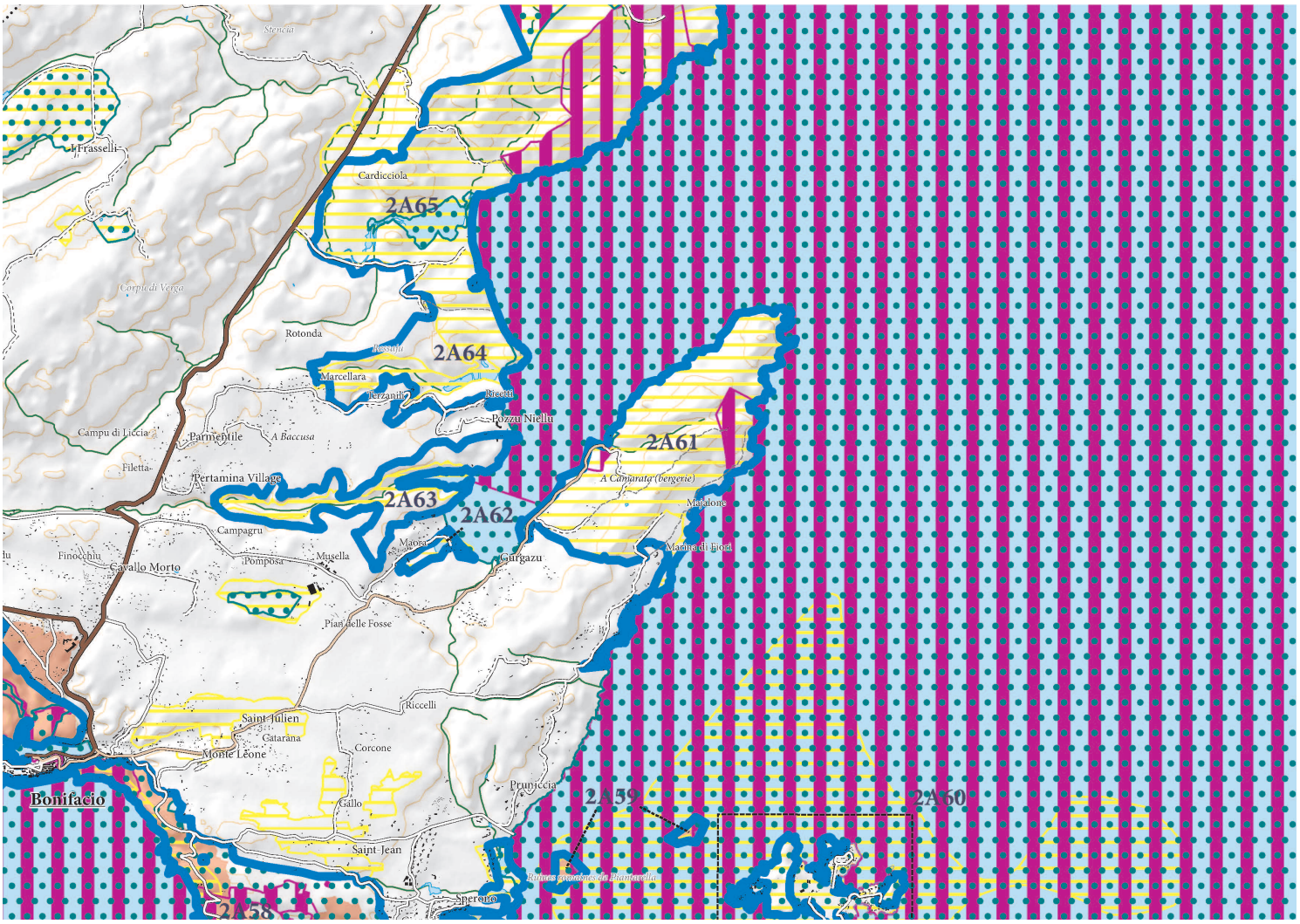

ERC et autres protections environnementales

- Espaces remarquables ou caractéristiques du littoral
- Limites entre les ERC
- Sites classés et sites inscrits
- Protections législatives, réglementaires et ou foncières
- Zone Natura 2000
- ZNIEFF de type I
- Limites de communes

APPROCHE CARTOGRAPHIQUE PAYSAGÈRE

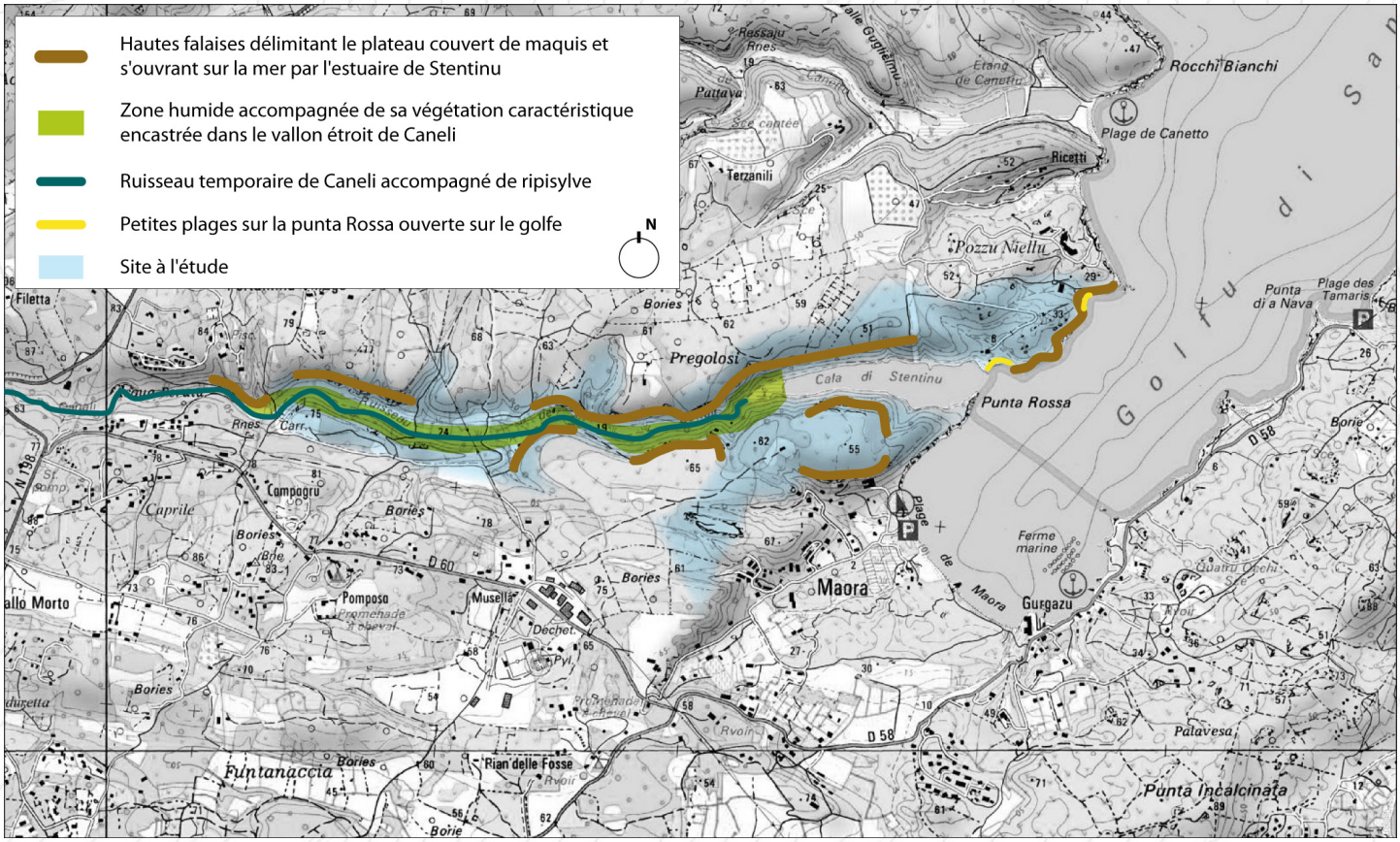

ESPÈCES ET HABITATS REMARQUABLES PRÉSENTS SUR LE SITE

Espèces végétales remarquables	*Ammoides pusilla, Anagyris foetida, Asplenium sagittatum, Clematis cirrhosa, Echium parviflorum, Fumana thymifolia, Gynandriris sisyrinchium, Hippocrepis multisiliquosa, Kundmannia sicula, Ophrys morisii, Ophrys speculum, Phagnalon rupestre subsp. Illyricum, Phyllitis sagittata, Serapias parviflora, Vicia villosa subsp. Ambigua*
Espèces animales remarquables	Amphibiens : Discoglosse sarde Reptiles : Tortue d'Hermann
Habitats d'intérêt communautaire	1140 - Replats boueux ou sableux exondés à marée basse 1160 - Grandes criques et baies peu profondes 1240 - Falaises avec végétation des côtes méditerranéennes avec *Limonium* spp. Endémiques 8210 - Pentes rocheuses calcaires avec végétation chasmophytique

BIBLIOGRAPHIE

Paysage
DREAL Corse, GARNIER F. (2013) - Atlas des paysages de Corse

DREAL Corse, OEC, STEFANAGGI M.H. (2010) - Bilan - Evaluation - Prospective de la politique des sites protégés au titre de l'article L 341-1 du code de l'environnement en Corse, 266p.

DDTM 2A (2004) - Atlas du Littoral de Corse-du-Sud - 189p.

Ecologie
CBNC (2014), Base de données géoréférencées d'inventaires floristiques de Corse

CBNC (2014), Cartographie des habitats d'intérêt communautaire

DREAL Corse (2014), Base de données OGREVA

DREAL Corse (2014), Cartographie des habitats d'intérêt communautaire

Groupe Chiroptères de Corse (2014), Base de données géoréfencées des gîtes, des corridors migratoires et des sites de reproduction et d'hivernage

Géologie
J.-B. ORSINI, J. FERRANDINI, M. FERRANDINI, M.-D. LOYE, F. PLUQUET, P. GUENNOC, I. THINON, M. SANTIAGO, J.-Y. REYNAUD, G. OGGIANO, G. CHERCHI, J. GATTACCECA, P. ORRU, G. PULIGA, M. PINTUS et A. ULZEGA (2010) – Carte géol. France (1/50 000), feuille Sotta-Bunifaziu-Santa-Teresa-di-Gallura (1127). Orléans : BRGM. Notice explicative par : Orsini J.-B., Capdevila R., Ferrandini M., Ferrandini J., Galloni F., André J.-P., Münch P., Saint-Martin S., Alamy Z., Chiari J.-T., Loÿe M.-D., Pluquet F., Guennoc P., Thinon I., Santiago M., Teissier B., Reynaud J.-Y., Gamisans J., Tramoni P., Oggiano G., Cherchi G, Orrù P., Puliga G., Pintus M. et Ulzega A. (2010), 258p.

J.-B. ORSINI, M. FERRANDINI, J. FERRANDINI, F. GALLONI, J.-P. ANDRE, P. MUNCH, S. SAINT-MARTIN, Z. ALAMY, J.-T. CHIARI, M.-D. LOYE, F. PLUQUET, P. GUENNOC, I. THINON, M. SANTIAGO, B. TEISSIER, J.-Y. REYNAUD, J. GAMISANS, P. TRAMONI, G. OGGIANO, G. CHERCHI, P. ORRU, G. PULIGA, M. PINTUS et A. ULZEGA (2010) – Notice explicative, carte géol. France (1/50 000), feuille Sotta-Bunifaziu-Santa-Teresa-di-Gallura (1127). Orléans : BRGM. 258p. carte géologique par Orsini J.-B., Ferrandini J., Ferrandini M., Loÿe M.-D., Pluquet F., Guennoc P., Thinon I., Santiago M., Reynaud J.-Y., P., Oggiano G., Cherchi G, Gattacceca J., Orrù P., Puliga G., Pintus M. et Ulzega A.(2010).

Bunifaziu

Etang de Cannetu, plateau de Capu Biancu, Rocchi Bianchi

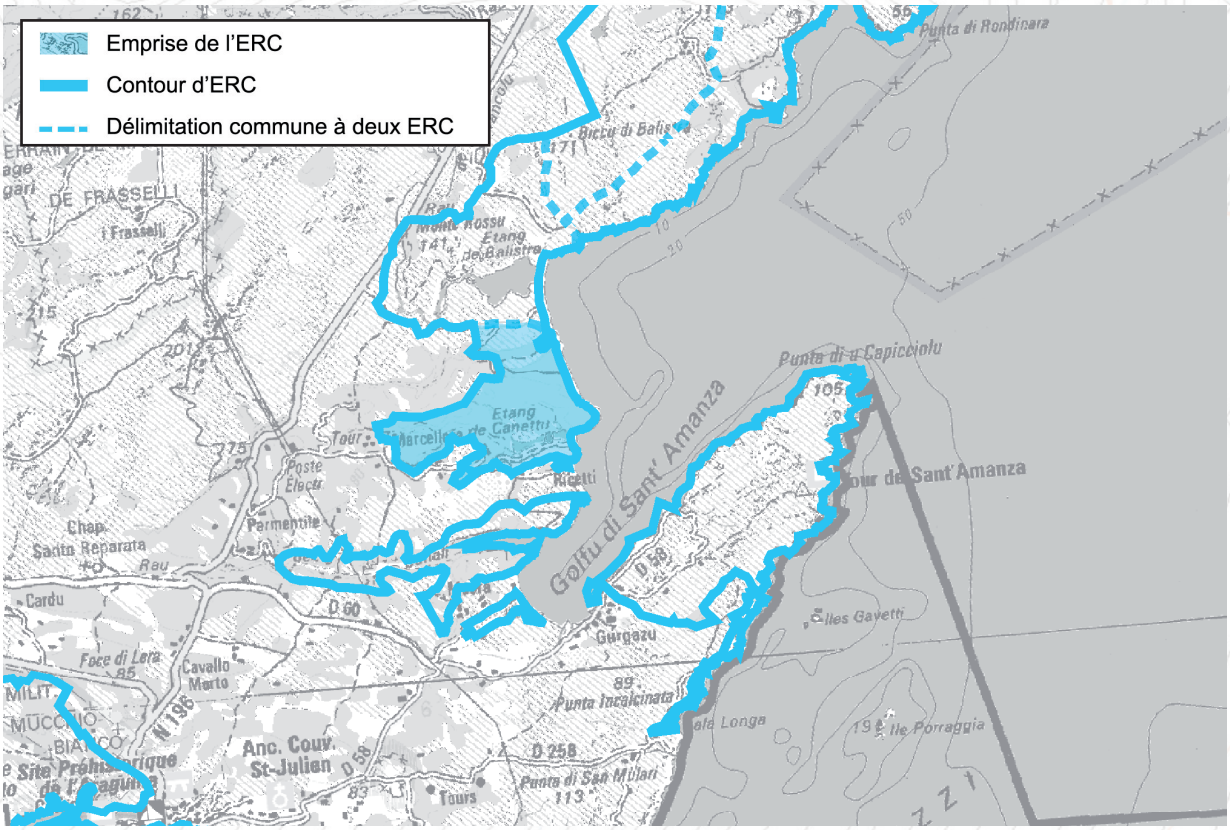



Paysage

Le site prend en compte l'ensemble formé du Capu Biancu et de la vallée du Cannetu. Très visibles, le manteau végétal et les falaises exercent une forte prégnance depuis le golfe de Sant'Amanza. L'imbrication des ruisseaux, de l'étang, des boisements et de la plage crée une composition paysagère originale et remarquable

Ecologie

L'écosystème terrestre, ici pris en compte, tire son intérêt de la complémentarité entre l'étang et les zones humides positionnées à l'aval, dans la vallée.
Le site abrite plusieurs espèces patrimoniales, dont une très belle population de Cistude d'Europe au lieu-dit Ricetti

Intérêt culturel

Présence de sites archéologiques

Intérêt géologique

Roches sédimentaires, volcaniques et magmatiques, falaise.

Motifs du classement

Collectivité Territoriale de CORSE
Aménagement, Urbanisme, Energie

ESPACES RECENSES AU R. 146-1 DU CU

a) Dunes, landes côtières, plages et lidos, estrans, falaises et abords de celles-ci	X
b) Forêts et zones boisées proches du rivage de la mer et des plans d'eau intérieurs d'une superficie supérieure à 1 000 ha	X
c) Îlots inhabités	
d) Parties naturelles des estuaires, rias ou abers et des caps	X
e) Marais, vasières, tourbières, plans d'eau, zones humides et milieux temporairement immergés	X
f) Les milieux abritant des concentrations naturelles d'espèces animales ou végétales [...], les zones de repos, de nidification et de gagnage de l'avifaune désignée par la directive européenne n° 79-409 [...]	
g) Les parties naturelles des sites inscrits ou classés [...] la loi du 2 mai 1930 [...], ainsi que les réserves naturelles instituées en application de la loi n° 76-629 du 10 juillet 1976	
h) Les formations géologiques telles que les gisements de minéraux ou de fossiles, les stratotypes, les grottes ou les accidents géologiques remarquables	X

SYNTHESE DES RAISONS DU CLASSEMENT AU TITRE DU L. 146-6 DU CU

Critères	Désignation	Importance
Présence de Périmètres à Statuts	**En limite du SIC FR9402015 «Bouches de Bunifaziu, Iles des Moines» (maritime) et de la ZPS FR9410021 «Iles Lavezzi, Bouches de Bunifaziu» (maritime) ;** **En limite de la Réserve Naturelle de Corse des Bouches de Bunifaziu ;** **Zones humides d'intérêt environnemental particulier (au titre du L. 211-3 du c. env) ;** 2 ZNIEFF 1 «Rocchi Bianchi» et «Etang de Cannetu», ZNIEFF 2 «Plateau calcaire de Bunifaziu», Périmètre d'intervention du Conservatoire du Littoral.	++
Importance paysagère	Visibles depuis une multitude de points de vue depuis tout le golfe, les falaises de calcaire et les boisements du plateau constituent un élément capital dans la composition paysagère de l'ensemble du golfe de Sant'Amanza. L'imbrication de milieux naturels exceptionnels (ruisseaux, boisements, étang, littoral) crée un paysage original et remarquable.	+++
Importance écologique	Plus d'une dizaine d'espèces végétales protégées et/ou rares au plan régional et national sont présentes au sein du site. La diversité de plans d'eau de l'étang et l'influence plus ou moins salée de la mer constituent un écosystème remarquable. En outre, l'isolement du site le rend attractif comme aire de repos pour l'avifaune migratrice.	+++
Importance culturelle patrimoniale	Plusieurs sites archéologiques sur les reliefs entourent l'étang de Cannetu.	++
Eléments géologiques caractéristiques ou remarquables	L'intérêt géologique est exceptionnel.	EXC

CRITERES DE DELIMITATION DU TRACE DE L'ERC

Milieux naturels	++
Périmètres à statuts	++
Lignes de crêtes principales	+++
Eloignement à la mer	++
Entité géologique	+++

Etang de Cannetu, plateau de Capu Biancu, Rocchi Bianchi

MOTIVATIONS DU CLASSEMENT

Approche paysagère :

Situé au Sud/Est de Bunifaziu, dans le golfe de Sant'Amanza, le site voit son altitude comprise entre 0 et 50m. Il est délimité à l'Est par deux petites pointes rocheuses de calcaire blanc (Rocchi Bianchi et Ricetti) colonisées principalement par le maquis et une végétation littorale caractéristique des dunes et côtes rocheuses de la Méditerranée.

Ces deux pointes rocheuses encadrent au Nord et au Sud le ruisseau et l'étang de Cannetu, situés en limite Nord du plateau calcaire de Bunifaziu, au Sud de l'étang de Balistra. A l'origine Cannetu constituait l'estuaire d'un petit ruisseau, mais en 1970, un projet immobilier l'a transformé en une succession de 4 bassins surcreusés communiquant entre eux par des chenaux enterrés. A l'extrémité Est de l'étang de Cannetu nichée entre les falaises blanches et le maquis luxuriant, la plage de Cannetu marque l'entrée Nord du golfe de Sant'Amanza. La proximité d'un boisement de chênes verts associés à des arbousiers, donne le sentiment que la végétation arrive jusque dans la mer.

Visibles depuis l'ensemble du golfe de Sant'Amanza, les falaises et les boisements du plateau, prises en compte par le site, constituent un élément capital dans la composition paysagère du golfe.

Approche écologique :

Le site regroupe un ensemble de milieux abritant un grand nombre d'espèces de plantes déterminantes telles que : la Barbe de Jupiter (*Anthyllis barba-jovis*), l'Ophrys bombyx (*Ophrys bombyliflora*) ou l'Ornithogale de Narbonne (*Ornithogalum narbonense*).

D'origine artificielle et divisé en quatre bassins, l'étang affiche une qualité et une diversité d'habitats naturels particulièrement remarquables. Pour partie saumâtre, en particulier dans les bassins proches de la mer, il voit le bassin positionné le plus à l'Ouest envahi par un boisement de tamaris, bordé d'une rangée de peupliers. Le plan d'eau intermédiaire est, quant à lui, recouvert d'une roselière de phragmites entourée de tamaris, alors que des herbiers à Potamots et Charas se développent à la surface de ces deux bassins. Les deux autre bassins, proches de la mer sont ceinturés par une mosaïque de Joncs, des Cirpes et de Roseaux. Un herbier à *Ruppia spiralis* occupe le bassin derrière le lido. Le cordon littoral est, lui, recouvert par une végétation très diversifiée avec en particulier des touffes d'Arroches salées, des Genévriers, des Joncs et des Tamaris. Au Nord des bassins, enfin,une dépression est occupée par une roselière très dense. Autour de ce complexe d'habitats remarquables, la végétation est plus banale, dominée par une yeuse à Chênes verts et Arbousiers avec quelques Cistes.

Outre cette richesse d'habitats, les bassins jouent un rôle important vis-à-vis de l'avifaune, en accueillant une grande diversité d'oiseaux, dont certains nichent sur site. Concernant les reptiles, deux belles populations de Cistudes d'Europe ont été signalées dans les bassins et dans la petite marre de Ricetti.

Approche du patrimoine culturel :

Les reliefs entourant l'étang de Cannetu portent plusieurs sites archéologiques préhistoriques et protohistoriques.

Approche géologique :

Le substratum de cet ER est à 95% sédimentaire. En bordure Nord, au lieu dit Ghjanonu, affleure une granodiorite à biotite et amphibole, roche magmatique plutonique de l'intrusion calco-alcaline U2 mise en place entre -305 et -280Ma. A l'extrémité Sud de la plage de Balistra, il y a une petite falaise très blanche et scintillante au soleil. La roche contient des minéraux bien cristallisés de plagioclase, de biotite, de quartz et d'amphibole. Il s'agit d'un tuf ignimbritique qui a été daté par radio-chronologie à 20.73Ma. D'après les calculs paléomagnétiques il témoigne en outre que la rotation anti-horaire de 45° du bloc corso-sarde venait tout juste de commencer. Sur le reste de l'ER affleurent, sous un maquis important, des roches sédimentaires. Seules les falaises littorales (de Rocchi Bianchi à la plage de Balistra) et les falaises fluviatiles (ruisseau de Canettu) permettent l'observation des roches et la collecte des fossiles.

Activités et pressions anthropiques :

L'activité humaine est peu présente et le site encore isolé.
Un chemin carrossable longe sur la partie sud le ruisseau et l'étang de Canetto et permet l'accès au lido.
L'ensemble de cette zone est chassée, et certaines parcelles sont encore cultivées (vignes et vergers).

Conclusion du classement

Le classement est motivé pour des raisons complémentaires. Le plateau figure un élément structurant de la séquence paysagère de pénétration dans le Golfe de Sant'Amanza. La prégnance de ses falaises de calcaire et son caractère naturel lui confèrent une certaine remarquabilité. L'étang de Canetto et la vallée qui lui est rattachée affichent, pour leur part, une remarquabilité liée à leur richesse écologique. Enfin le substrat géologique du site comporte des spécificités tout à fait remarquables qui justifiraient à elles seules le classement.

le site est classé en **ESPACE REMARQUABLE DU LITTORAL.**

LOCALISATION DES PÉRIMÈTRES À STATUTS

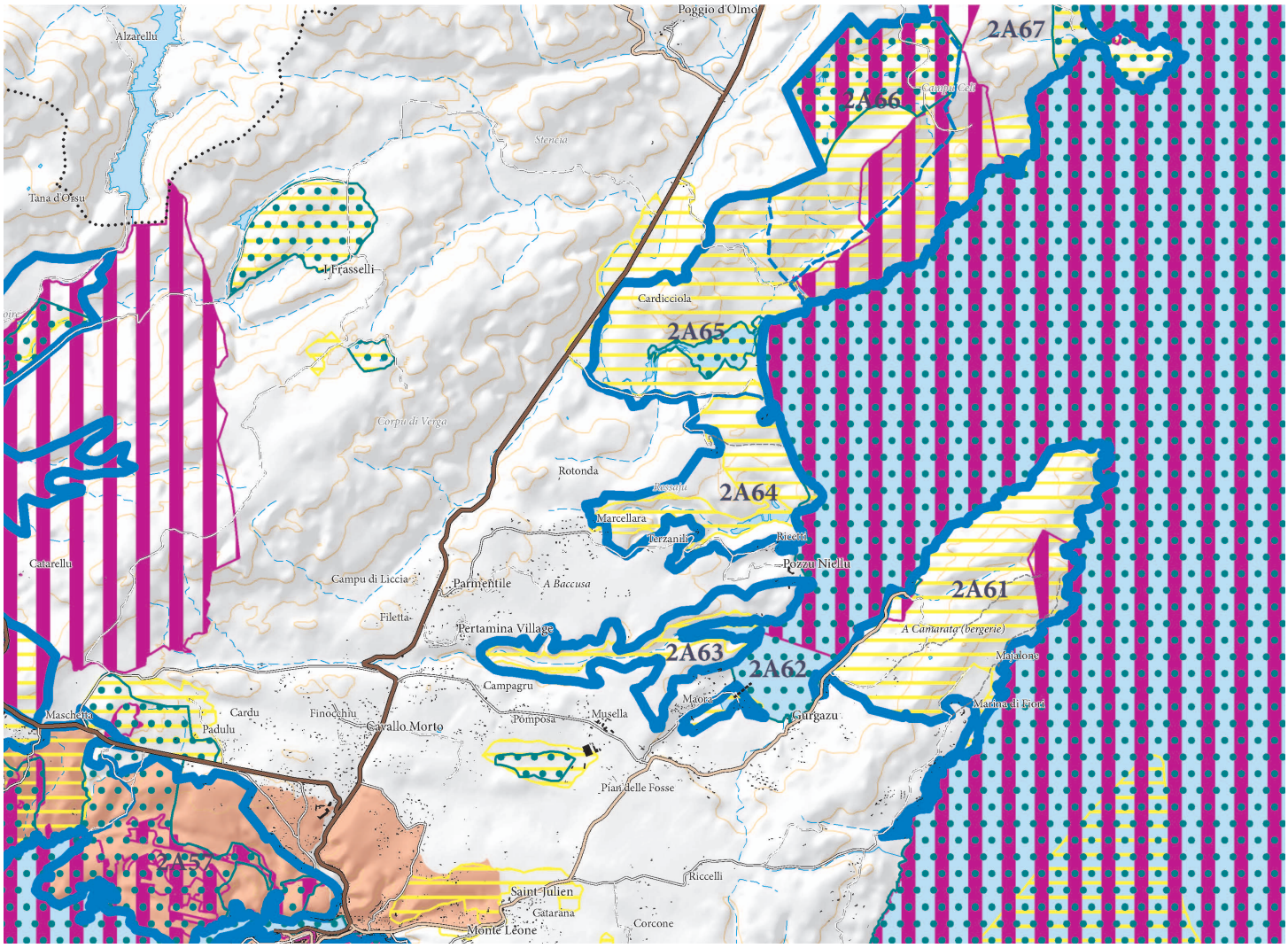

ERC et autres protections environnementales

- Espaces remarquables ou caractéristiques du littoral
- Limites entre les ERC
- Sites classés et sites inscrits
- Protections législatives, réglementaires et ou foncières
- Zone Natura 2000
- ZNIEFF de type I
- Limites de communes

Etang de Cannetu, plateau de Capu Biancu, Rocchi Bianchi

APPROCHE CARTOGRAPHIQUE PAYSAGÈRE

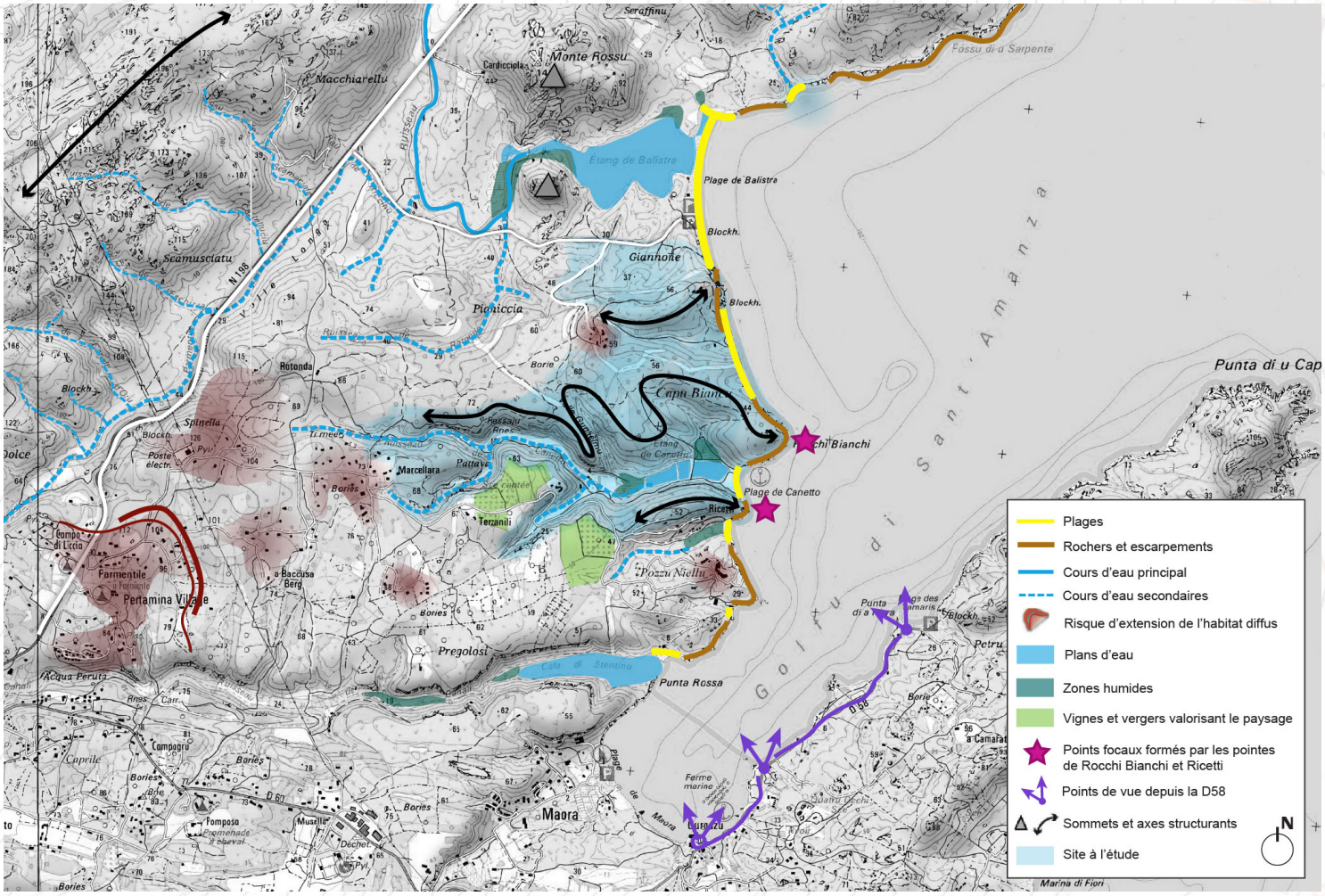

ESPÈCES ET HABITATS REMARQUABLES PRÉSENTS SUR LE SITE

Espèces végétales remarquables	*Ambrosina bassii, Anthyllis barba-jovis, Asplenium sagittatum, Euphorbia dendroides, Fumana thymifolia subsp. Thymifolia, Galium verrucosum var. verrucosum, Loncomelos narbonense, Moraea sisyrinchium, Ophrys bombyliflora, Ophrys morisii, Ophrys tenthredinifera, Phyllitis sagittata, Ornithogalum exscapum, Tamarix africana*
Espèces animales remarquables	Oiseaux : Aigrette garzette, Busard des roseaux, Faucon pèlerin, Fauvette sarde, Martinet pâle, Venturon corse, Petit gravelot, Alouette lulu, Fauvette pitchou Amphibiens : Crapaud vert, Dicoglosse sarde Reptiles : Cistude d'Europe, Tortue d'Hermann
Habitats d'intérêt communautaire	Plusieurs habitats présents mais non inventoriés pour l'instant

BIBLIOGRAPHIE

Paysage
DREAL Corse, GARNIER F. (2013) - Atlas des paysages de Corse

DREAL Corse, OEC, STEFANAGGI M.H. (2010) - Bilan - Evaluation - Prospective de la politique des sites protégés au titre de l'article L 341-1 du code de l'environnement en Corse, 266p.

DDTM 2A (2004) - Atlas du Littoral de Corse-du-Sud - 189p.

Ecologie
CBNC (2014), Base de données géoréférencées d'inventaires floristiques de Corse

CBNC (2014), Cartographie des habitats d'intérêt communautaire

DREAL Corse (2014), Base de données OGREVA

DREAL Corse (2014), Cartographie des habitats d'intérêt communautaire

Groupe Chiroptères de Corse (2014), Base de données géoréfencées des gîtes, des corridors migratoires et des sites de reproduction et d'hivernage

Géologie
J.-B. ORSINI, J. FERRANDINI, M. FERRANDINI, M.-D. LOYE, F. PLUQUET, P. GUENNOC, I. THINON, M. SANTIAGO, J.-Y. REYNAUD, G. OGGIANO, G. CHERCHI, J. GATTACCECA, P. ORRU, G. PULIGA, M. PINTUS et A. ULZEGA (2010) – Carte géol. France (1/50 000), feuille Sotta-Bunifaziu-Santa-Teresa-di-Gallura (1127). Orléans : BRGM. Notice explicative par : Orsini J.-B., Capdevila R., Ferrandini M., Ferrandini J., Galloni F., André J.-P., Münch P., Saint-Martin S., Alamy Z., Chiari J.-T., Loÿe M.-D., Pluquet F., Guennoc P., Thinon I., Santiago M., Teissier B., Reynaud J.-Y., Gamisans J., Tramoni P., Oggiano G., Cherchi G, Orrù P., Puliga G., Pintus M. et Ulzega A. (2010), 258p.

J.-B. ORSINI, M. FERRANDINI, J. FERRANDINI, F. GALLONI, J.-P. ANDRE, P. MUNCH, S. SAINT-MARTIN, Z. ALAMY, J.-T. CHIARI, M.-D. LOYE, F. PLUQUET, P. GUENNOC, I. THINON, M. SANTIAGO, B. TEISSIER, J.-Y. REYNAUD, J. GAMISANS, P. TRAMONI, G. OGGIANO, G. CHERCHI, P. ORRU, G. PULIGA, M. PINTUS et A. ULZEGA (2010) – Notice explicative, carte géol. France (1/50 000), feuille Sotta-Bunifaziu-Santa-Teresa-di-Gallura (1127). Orléans : BRGM. 258p. carte géologique par Orsini J.-B., Ferrandini J., Ferrandini M., Loÿe M.-D., Pluquet F., Guennoc P., Thinon I., Santiago M., Reynaud J.-Y., P., Oggiano G., Cherchi G, Gattacceca J., Orrù P., Puliga G., Pintus M. et Ulzega A.(2010).
FERRANDINI M., BouDagher-Fadel M., Ferrandini J., Oudet J. et André J.P. (2011) Nouvelles observations sur les Miogypsinidés du Miocène inférieur et moyen de Provence et de Corse (France) et de Sardaigne septentrionale (Italie). Annales de Paléontologie. 96, 67–94.

FERRANDINI M., Ferrandini J., 2011, La dérive corso-sarde. CRDP de Corse, animation vidéo de 5mn, http://www.crdp-corse.fr/index.php/actu/535-la-derive-corso-sarde

Jean-Yves Reynaud, Michelle FERRANDINI, Jean Ferrandini, Miguel Santiago, Isabelle Thinon, Jean-Pierre Andre, Yves Barthet, Pol Guennoc and Bernadette TESSIER, (2012). From non-tidal shelf to tide-dominated strait: The Miocene Bunifaziu Basin, Southern Corsica. Sedimentology, 60, 2, 599-623.

Etang de Balistra

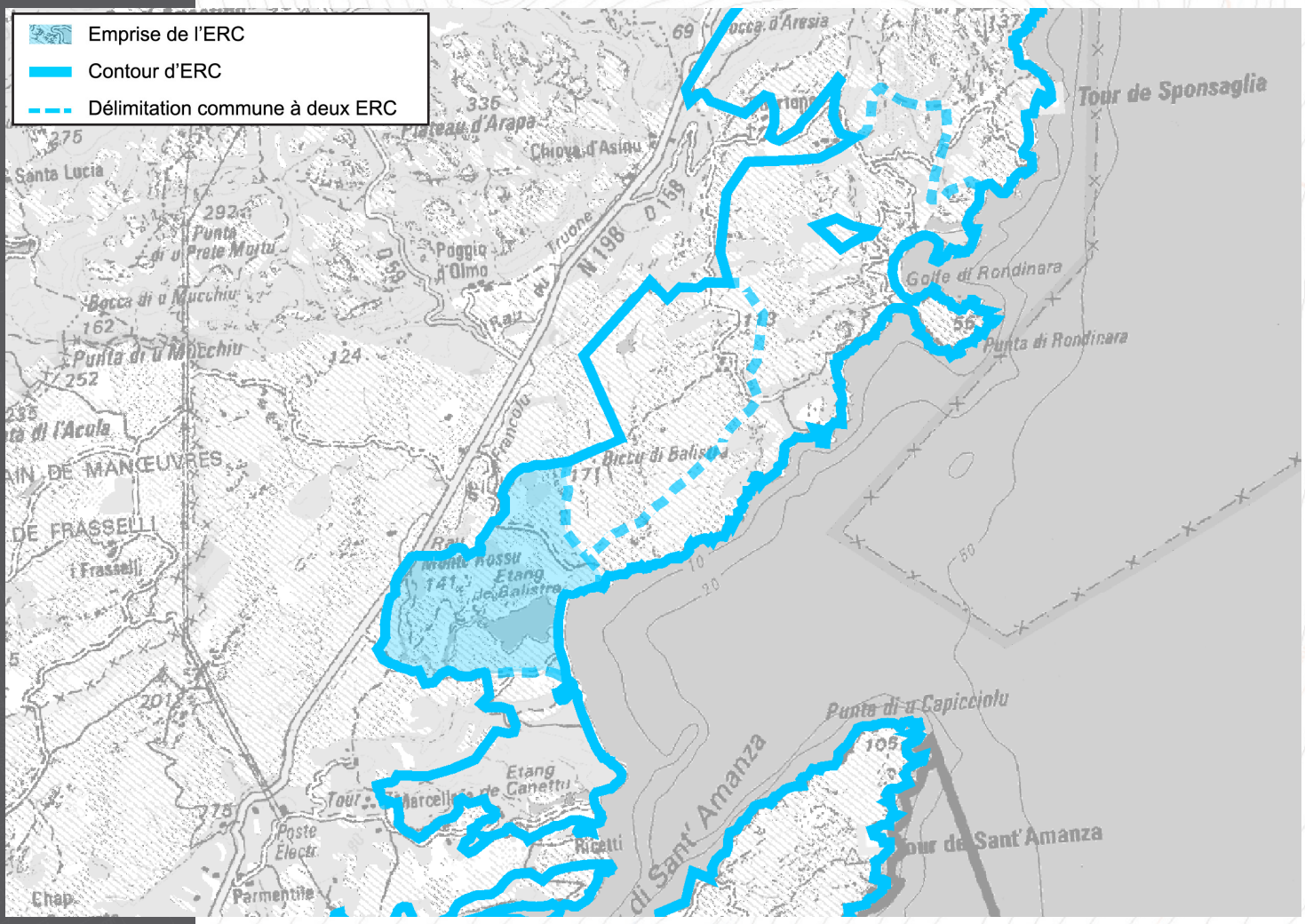



Paysage

Ceinturé de collines, le site offre un paysage de lagune sauvage, que la quasi absence de bâti rend particulièrement remarquable

Ecologie

Le site prend en compte l'étang de Balistra et figure à ce titre un très grand intérêt écologique, de par la richesse des milieux en présence. Il joue par ailleurs un important rôle dans le maintien des équilibres biologiques en constituant un réservoir de biodiversité particulièrement étendu

Intérêt culturel

Présence de sites archéologiques datant de la Préhistoire au Moyen-Age

Intérêt géologique

Roches magmatiques

Motifs du classement

Collectivité Territoriale de CORSE
Cullettività Territuriale di CORSICA
Aménagement, Urbanisme, Energie
Acconciu, Urbanisimu, Energia

ESPACES RECENSES AU R. 146-1 DU CU

a) Dunes, landes côtières, plages et lidos, estrans, falaises et abords de celles-ci	X
b) Forêts et zones boisées proches du rivage de la mer et des plans d'eau intérieurs d'une superficie supérieure à 1 000 ha	X
c) Îlots inhabités	
d) Parties naturelles des estuaires, rias ou abers et des caps	X
e) Marais, vasières, tourbières, plans d'eau, zones humides et milieux temporairement immergés	X
f) Les milieux abritant des concentrations naturelles d'espèces animales ou végétales [...], les zones de repos, de nidification et de gagnage de l'avifaune désignée par la directive européenne n° 79-409 [...]	X
g) Les parties naturelles des sites inscrits ou classés [...] la loi du 2 mai 1930 [...], ainsi que les réserves naturelles instituées en application de la loi n° 76-629 du 10 juillet 1976	
h) Les formations géologiques telles que les gisements de minéraux ou de fossiles, les stratotypes, les grottes ou les accidents géologiques remarquables	

SYNTHESE DES RAISONS DU CLASSEMENT AU TITRE DU L. 146-6 DU CU

Critères	Désignation	Importance
Présence de Périmètres à Statuts	**SIC FR9402015 «Bouches de Bunifaziu, Iles des Moines» ;** **ZPS FR9410021 «Iles Lavezzi, Bouches de Bunifaziu» ;** **Zones humides d'intérêt environnemental particulier (au Titre du L211-3 du CE) ;** **En limite de la Réserve Naturelle de Corse des Bouches de Bunifaziu ;** ZNIEFF 1 «Etang de Balistra» ; ZNIEFF 2 «Plateau calcaire de Bunifaziu» ; Périmètre d'intervention du Conservatoire du Littoral.	++++
Importance paysagère	Loin des agglomérations et des centres touristiques, le paysage reste sauvage, avec une très longue étendue de sable dans un contexte de rives et collines quasiment dénuées de bâti. L'étang et la plage de Balistra distillent un paysage de contemplation, avec une végétation très présente qui renforce l'aspect de nature vierge du site.	++++
Importance écologique	L'étang de Balistra présente deux secteurs bien distincts : le plan d'eau et l'embouchure du ruisseau de Francolu. L'embouchure du Francolu est constituée par le lit du ruisseau qui déborde dans un marais. On trouve une sansouire très étendue qui comporte, en outre, du Jonc maritime et du Jonc aigu. Le plan d'eau, aux rives recouvertes de maquis, est fermé par un cordon littoral. Cette zone est favorable au grand cormoran et au Grèbe huppé.	++++
Importance culturelle patrimoniale	Sites archéologiques néolithiques, protohistoriques et médiévaux.	++
Eléments géologiques caractéristiques ou remarquables	L'intérêt géologique est faible.	+

CRITERES DE DELIMITATION DU TRACE DE L'ERC

Fonctionalité écologique	++++
Périmètres à statuts	++++
Eloignement à la mer	++
Lignes de crêtes secondaires	+++

Etang de Balistra

MOTIVATIONS DU CLASSEMENT

Approche paysagère :

Loin des agglomérations et des centres touristiques bruyants, le site affiche un faciès de nature vierge, avec ses rives et ses collines recouvertes de maquis. Relativement peu fréquenté, comparé aux autres plages bonifaciennes et aux plages porto-vecchiaises, puisque situé dans une zone isolée, il est le siège d'une séquence paysagère remarquable, qui voit s'associer longue plage, versants côtiers et vallée lacustre. Certes, il existe à proximité quelques éléments de bâti isolés mais, au regard de l'étendu du site, et du très faible nombre de constructions, l'impact est quasi négligeable.

En effet, à l'échelle du grand paysage, la sensation de terre sauvage est, à cet endroit, particulièrement prégnante, en raison de la très bonne préservation du littoral bonifacien de tout urbanisme sur près de 10km de linéaire côtier.

Approche écologique :

Le site de Balistra s'articule autour de l'étang éponyme siège d'une biodiversité riche de nombreux habitats et espèces remarquables. La végétation des rives de l'étang y est constituée d'un maquis dense, qui cerne le rivage de manière quasiment continue. En certains endroits, la transition avec l'eau est assurée par une étroite ceinture de Joncs aigus, de Joncs maritimes et d'Agropyrum. Cette végétation est également localisée dans les petites anses. Au fond de l'étang, dans la zone où se jette le ruisseau de Francolu, occupée par un marécage, on trouve une sansouire très étendue, mélangée à du Jonc aigu et du Jonc maritime. La dune est recouverte de quelques touffes de chiendent à tige de jonc.

Autour de l'étang, les versants des massifs colinéens qui l'encadrent sont recouverts d'un maquis thermophile d'apparence commune mais qui abrite de nombreuses stations d'espèces végétales remarquables et protégées.

Concernant la faune, le site avec notamment l'étang et ses milieux amonts associés, exerce une attractivité sur nombre d'espèces d'oiseaux qui viennent pour y nicher, se nourrir ou se reposer en halte migratoire. Parmi ces espèces plusieurs d'entre elles relèvent de la directive «Oiseaux». En dehors des espèces aviaires, le site accueille également des reptiles et des amphibiens tels la Cistude d'Europe, le Crapaud vert et le Discoglosse sarde, tous protégés. Enfin la plage peut être, de façon irrégulière le siège de pontes de Tortues caouane.

De par sa dimension, l'étang de Balistra et les écotones associés, figurent un réservoir de biosiversité de portée territoriale

Approche du patrimoine culturel :

Les reliefs bordant l'étang de Balistra ont été fortement occupés de la Préhistoire au Moyen Age.

Approche géologique :

Le substratum de cet ER est à 100% magmatique (intrusion volcano-plutonique calco-alcaline U2 mise en place entre -305 et -280Ma). Deux types de roches affleurent : (1) un leucomonzogranite à grains fins et qui donne l'alignement de reliefs de Monte Rossu à Biccu di Balistra, (2) une granodiorite à biotite et amphibole qui donne des reliefs plus mous. Ces roches sont recoupées par de nombreux filons de quartz, de basalte, d'aplite (Petra Bianca), et de microgranite.

Activités et pressions anthropiques :

Le site est difficile d'accès (route étroite en terre difficilement praticable), la route est située au Sud de l'étang et débouche sur un parking et quelques points de restauration.
Dans la partie Nord-Ouest de la zone terrestre se pratique un élevage extensif : quelques vaches subsistent dans certaines prairies bien que les bergeries soient abandonnées.
Souvent venteux, le site est apprécié par les véliplanchistes et les surfeurs de kite, et la plage fait l'objet de camping sauvage la nuit.

Conclusion du classement

Le classement est prononcé tant au regard des grandes qualités paysagères du site (site de nature sauvage, linéaire côtier quasi vierge de tout occupation) que de son très fort intérêt écologiques (important réservoir de biodiversité).

le site est classé en **ESPACE REMARQUABLE DU LITTORAL.**

LOCALISATION DES PÉRIMÈTRES À STATUTS

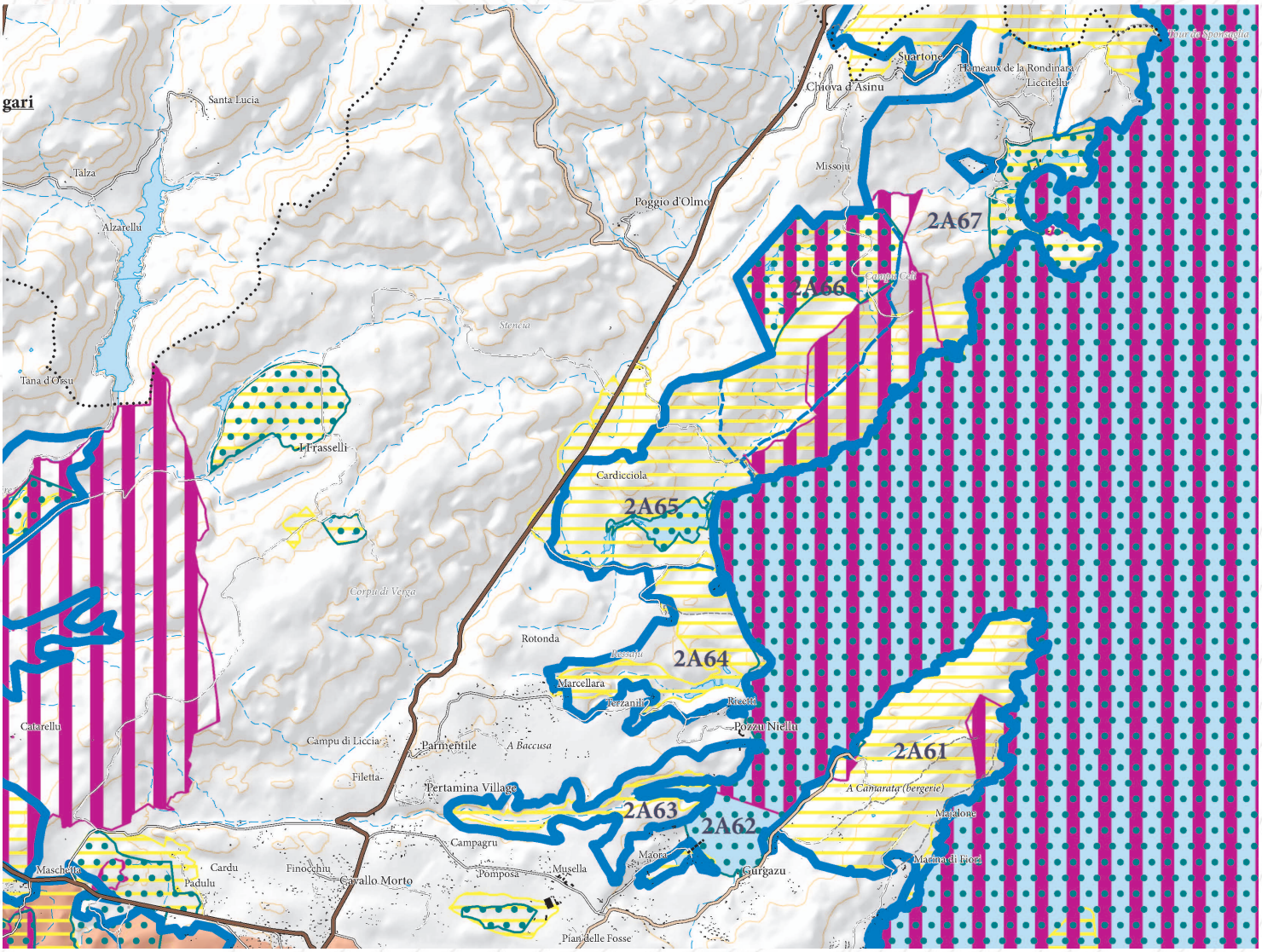

ERC et autres protections environnementales

- Espaces remarquables ou caractéristiques du littoral
- Limites entre les ERC
- Sites classés et sites inscrits
- Protections législatives, réglementaires et ou foncières
- Zone Natura 2000
- ZNIEFF de type I
- Limites de communes

Etang de Balistra

APPROCHE CARTOGRAPHIQUE PAYSAGÈRE

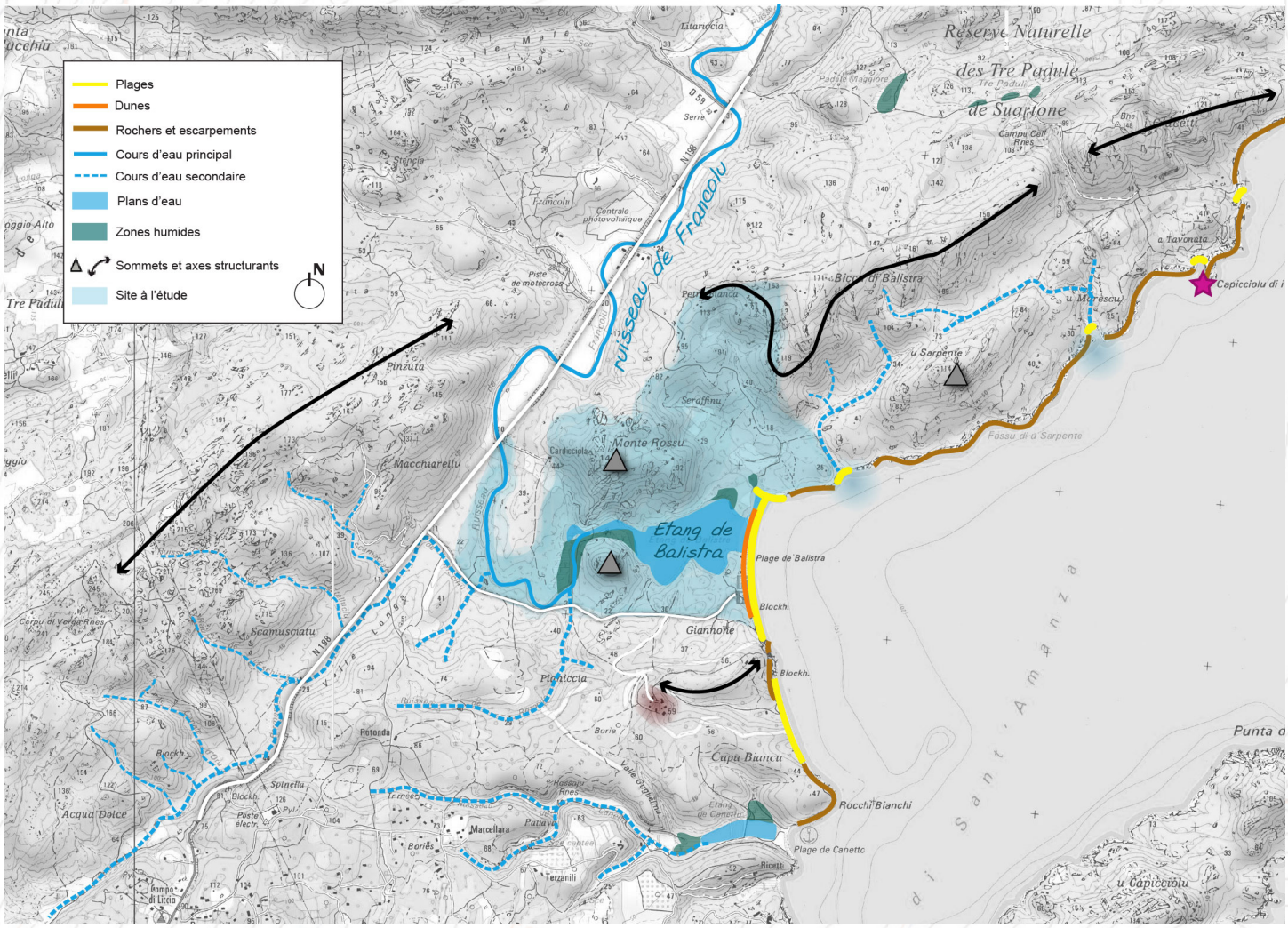

ESPÈCES ET HABITATS REMARQUABLES PRÉSENTS SUR LE SITE

Espèces végétales remarquables	*Achillea maritima, Ambrosina bassii, Asplenium balearicum, Carex oedipostyla, Charybdis maritima, Charybdis undulata, Colchicum corsicum, Cressa cretica, Drimia undata, Elaeoselinum meoides, Euphorbia dendroides, Filago tyrrhenica, Fumaria bicolor, Fumana thymifolia, Galium minutulum, Galium verrucosum, Isoetes histrix, Isoetes velata, Kickxia cirrhosa, Matthiola tricuspidata, Ophioglossum lusitanicum, Ophrys tenthredinifera, Ornithogalum exscapum subsp. Sandalioticum, Pseudorlaya pumila, Ranunculus macrophyllus, Ranunculus ophioglossifolius, Ranunculus revelieri, Romulea requienii, Romulea revelieri, Serapias nurrica, Serapias olbia, Serapias parviflora, Spiranthes aestivalis, Tamarix africana, Vicia altissima, Zostera marina*
Espèces animales remarquables	Oiseaux : Cormoran huppé, Puffin cendré, Puffin yelkouan, Océanite tempête, Aigrette garzette, Balbuzard pêcheur, Busard des roseaux, Faucon pèlerin, Goéland d'Audouin, Fauvette sarde, Martinet pâle, Venturon corse, Petit gravelot, Grand corbeau, Alouette lulu, Fauvette pitchou Amphibiens : Crapaud vert, Dicoglosse sarde, Rainette sarde Reptiles : Phyllodactyle d'Europe, Hémidactyle verruqueux, Cistude d'Europe, Tortue d'Hermann, Tortue caouanne Insectes : Decticelle de Porto-Vecchio, Magicienne dentelée, Leste macrostigma Poisson : *Aphanius fasciatus*
Habitats d'intérêt communautaire	1110 - Bancs de sable à faible couverture permanente d'eau marine 1130 – Estuaires 1150 - Lagunes côtières 1160 - Grandes criques et baies peu profondes 1210 - Végétation annuelle des laissés de mer 1240 - Falaises avec végétation des côtes méditerranéennes avec *Limonium* spp. Endémiques 1310 - Végétations pionnières à *Salicornia* et autres espèces annuelles des zones boueuses et sableuses, 2210 - Dunes fixées du littoral du *Crucianellion maritimae*, 2230 - Dunes avec pelouses des *Malcolmietalia* 3170- Groupement amphibie méditerranéen 5410 - Phryganes ouest-méditerranéennes des sommets des falaises (*Astralago-Plantaginetum subulatae*), 8220 - Pentes rocheuses siliceuses avec végétation chasmophytique

BIBLIOGRAPHIE

Paysage
DREAL Corse, GARNIER F. (2013) - Atlas des paysages de Corse

DREAL Corse, OEC, STEFANAGGI M.H. (2010) - Bilan - Evaluation - Prospective de la politique des sites protégés au titre de l'article L 341-1 du code de l'environnement en Corse, 266p.

DDTM 2A (2004) - Atlas du Littoral de Corse-du-Sud - 189p.

Ecologie
CBNC (2014), Base de données géoréférencées d'inventaires floristiques de Corse

CBNC (2014), Cartographie des habitats d'intérêt communautaire

DREAL Corse (2014), Base de données OGREVA

DREAL Corse (2014), Cartographie des habitats d'intérêt communautaire

Groupe Chiroptères de Corse (2014), Base de données géoréfencées des gîtes, des corridors migratoires et des sites de reproduction et d'hivernage

Géologie
J.-B. ORSINI, J. FERRANDINI, M. FERRANDINI, M.-D. LOYE, F. PLUQUET, P. GUENNOC, I. THINON, M. SANTIAGO, J.-Y. REYNAUD, G. OGGIANO, G. CHERCHI, J. GATTACCECA, P. ORRU, G. PULIGA, M. PINTUS et A. ULZEGA (2010) – Carte géol. France (1/50 000), feuille Sotta-Bunifaziu-Santa-Teresa-di-Gallura (1127). Orléans : BRGM. Notice explicative par : Orsini J.-B., Capdevila R., Ferrandini M., Ferrandini J., Galloni F., André J.-P., Münch P., Saint-Martin S., Alamy Z., Chiari J.-T., Loÿe M.-D., Pluquet F., Guennoc P., Thinon I., Santiago M., Teissier B., Reynaud J.-Y., Gamisans J., Tramoni P., Oggiano G., Cherchi G, Orrù P., Puliga G., Pintus M. et Ulzega A. (2010), 258p.

J.-B. ORSINI, M. FERRANDINI, J. FERRANDINI, F. GALLONI, J.-P. ANDRE, P. MUNCH, S. SAINT-MARTIN, Z. ALAMY, J.-T. CHIARI, M.-D. LOYE, F. PLUQUET, P. GUENNOC, I. THINON, M. SANTIAGO, B. TEISSIER, J.-Y. REYNAUD, J. GAMISANS, P. TRAMONI, G. OGGIANO, G. CHERCHI, P. ORRU, G. PULIGA, M. PINTUS et A. ULZEGA (2010) – Notice explicative, carte géol. France (1/50 000), feuille Sotta-Bunifaziu-Santa-Teresa-di-Gallura (1127). Orléans : BRGM. 258p. carte géologique par Orsini J.-B., Ferrandini J., Ferrandini M., Loÿe M.-D., Pluquet F., Guennoc P., Thinon I., Santiago M., Reynaud J.-Y., P., Oggiano G., Cherchi G, Gattacceca J., Orrù P., Puliga G., Pintus M. et Ulzega A.(2010).

I Tre Padule

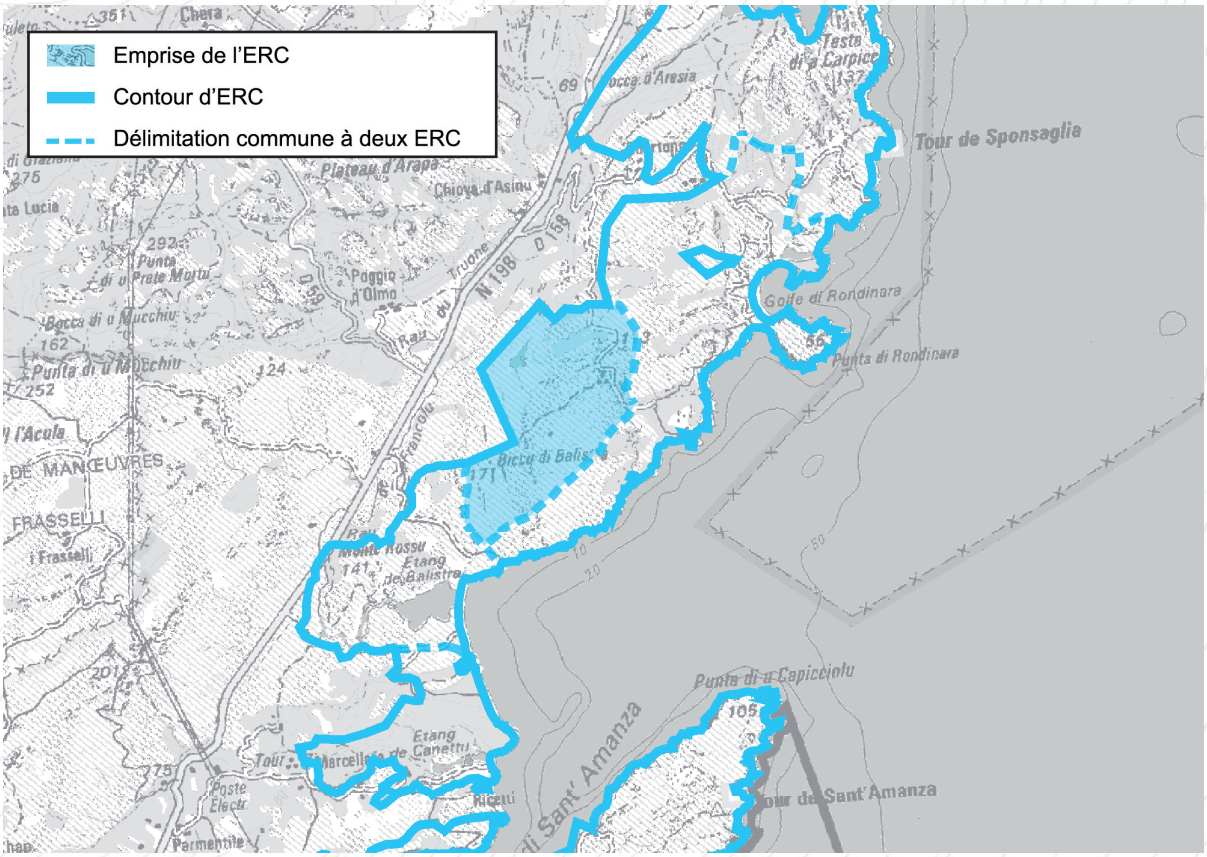

Paysage

Le site prend en compte une enclave de maquis positionnée sur les hauteurs d'un relief côtier

Ecologie

Le site abrite l'ensemble des mare d'I Tre Padule qui abritent des biocénoses exceptionnelles

Intérêt géologique

Roches magmatiques et volcanique, rotation

Motifs du classement

ESPACES RECENSES AU R. 146-1 DU CU

a) Dunes, landes côtières, plages et lidos, estrans, falaises et abords de celles-ci	
b) Forêts et zones boisées proches du rivage de la mer et des plans d'eau intérieurs d'une superficie supérieure à 1 000 ha	
c) Îlots inhabités	
d) Parties naturelles des estuaires, rias ou abers et des caps	
e) Marais, vasières, tourbières, plans d'eau, zones humides et milieux temporairement immergés	X
f) Les milieux abritant des concentrations naturelles d'espèces animales ou végétales [...], les zones de repos, de nidification et de gagnage de l'avifaune désignée par la directive européenne n° 79-409 [...]	
g) Les parties naturelles des sites inscrits ou classés [...] la loi du 2 mai 1930 [...], ainsi que les réserves naturelles instituées en application de la loi n° 76-629 du 10 juillet 1976	
h) Les formations géologiques telles que les gisements de minéraux ou de fossiles, les stratotypes, les grottes ou les accidents géologiques remarquables	

SYNTHESE DES RAISONS DU CLASSEMENT AU TITRE DU L. 146-6 DU CU

Critères	Désignation	Importance
Présence de Périmètres à Statuts	**Site Ramsar «Mare temporaire de Tre Padule» ;** **Réserve Naturelle de Corse de Tre Padule de Suartone ;** **Zones humides « Mares temporaires des Tre Padule» ;** **SIC FR9400590 « Tre Padule de Suartone « ;** **2 ZNIEFF 1 «Etang de Balistra» et « Mares des Tre Padule» ;** **Terrains du Conservatoire du Littoral ;** **Périmètre d'intervention du Conservatoire du Littoral**	EXC
Importance paysagère	Maquis	++
Importance écologique	Le site prend en compte un ensemble de mares temporaires méditerranéenne et une grande partie de l'emprise de leur bassin versant Site exceptionnel par la qualité des habitats en place	EXC
Importance culturelle patrimoniale	Néant	/
Eléments géologiques caractéristiques ou remarquables	L'intérêt géologique est exceptionnel.	EXC

CRITERES DE DELIMITATION DU TRACE DE L'ERC

Limite des espaces naturels	++++
Limite du bassin versant	++

MOTIVATIONS DU CLASSEMENT

Approche paysagère :
/

Approche écologique :
Les mares temporaires des Tre Padule de Suartone forment un ensemble de trois zones humides d'une richesse et d'une qualité exceptionnelle au plan national. Leur petit bassin versant est vierge d'aménagements ce qui confère aux mares une excellente qualité de l'eau indispensable au développement de la flore oligotrophe remarquable qu'on y trouve.

Approche du patrimoine culturel :

Les trois mares (2,67 ha pour Padule Maggiore et 0,27 ha, 0,4 ha pour les deux autres) sont alimentées par des bassins versants de faible superficie. L'apport d'eau douce modeste et la faible profondeur provoquent un assèchement estival. Ce caractère temporaire et oligotrophe favorise une flore et une faune (invertébrés) très originales. Le petit bassin versant est essentiellment occupé par des matthorals à Genévrier de Phénicie et des maquis à Ciste ainsi que des dalles rocheuses granitiques riches en végétaux rares.

On relève sur le site la présence d'une flore de valeur patrimoniale exceptionnelle. Le site abrite une quinzaine de plantes rares et:ou protégées à l'échelle de la Corse et de la France, en particulier :

- *Isoetes vellata*
- *Pilularia minuta*
- *Ambrosina basii*
- *Heliotropum supinum*
- *Serapias nurrica*
- *Ampelodesmos mauritanicus*
- *Drimia fugax*
- *Ranunculus revelieri*
- *Littorella uniflora*

Ce site présente un intérêt majeur national et international pour la flore.

Approche du patrimoine culturel :
Néant.

Approche géologique :
Ce site est remarquable à plus d'un titre du point de vue géologique. Son substratum est un leucomonzogranite à gros grain (roches magmatiques plutoniques de l'intrusion calco-alcaline U2, mise en place entre -305 et -280Ma) sur la presque totalité sauf dans la pointe Sud-ouest où il est à grain fin. Si les taffoni et les cannelures sont bien connues par ailleurs comme figures d'érosion du granite, il existe ici des surfaces mimant les lapiaz en terrain calcaires. Cette image montre bien une même surface chaotique avec des chenaux et des cuvettes plus ou moins coalescentes. Une autre curiosité du site est la présence de roche volcanique identique à celle de Balistra mais en profondeur de Padule Maggiore. Soupçonnée à cause de l'imperméabilité constatée du fond du padule dont l'eau ne se résorbe que par évaporation, cette présence à été vérifiée par forage. Sous 1,2m de sol il y a 6,34m de tuf volcanique. Sa datation a permis de relier en un même événement volcanique (qui aurait eu lieu entre 20 et 21Ma), tous les lambeaux d'érosion présents dans l'extrême Sud de la Corse et en Sardaigne septentrionale. Ce volcanisme est concomitant du début de la rotation du bloc corso-sarde.

Pressions et activités anthropiques:
/

Conclusion du classement

Le site est classé au regard de la qualité exceptionnelle des écosystèmes concernés et du contexte géologique également exceptionnel.

le site est classé **EN ESPACE REMARQUABLE DU LITTORAL.**

LOCALISATION DES PÉRIMÈTRES À STATUTS

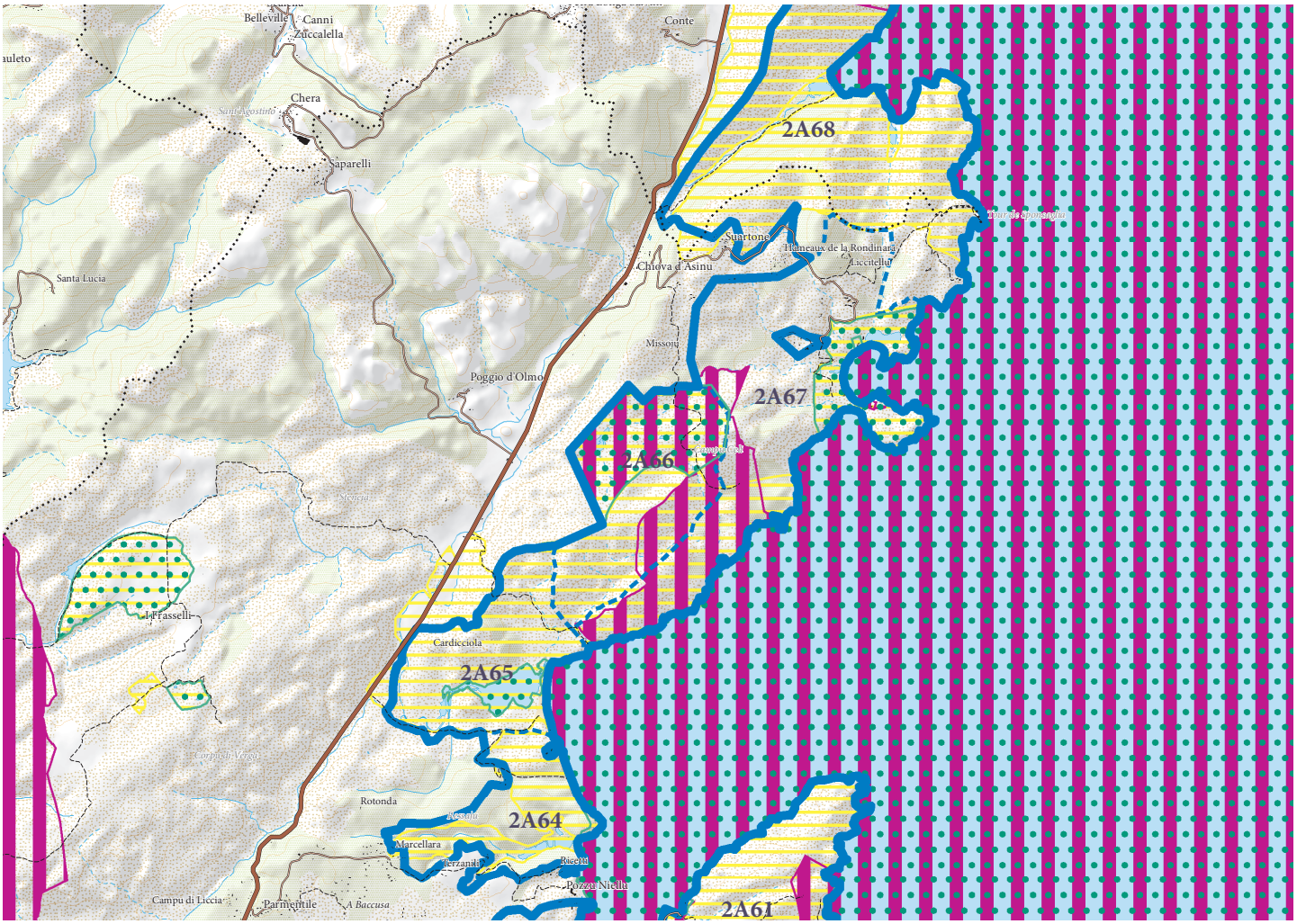

ERC et autres protections environnementales

- Espaces remarquables ou caractéristiques du littoral
- Limites entre les ERC
- Sites classés et sites inscrits
- Protections législatives, réglementaires et ou foncières
- Zone Natura 2000
- ZNIEFF de type I
- Limites de communes

HABITATS ET ESPECES REMARQUABLES

Espèces végétales remarquables	*Ambrosina bassii, Antinoria insularis, Gennaria diphylla, Isoetes histrix, Isoetes velata, Kickxia cirrhosa, Littorella uniflora, Pilularia minuta, Ranunculus ophioglossifolius, Ranunculus revelieri, Serapias nurrica, Triglochin bulbosum*
Espèces animales remarquables	/
Habitats d'intérêt communautaire	1240 - Falaises avec végétation des côtes méditerranéennes avec *Limonium* spp. endémiques 3170 - Mares temporaires méditerranéennes

BIBLIOGRAPHIE

Paysage
DREAL Corse, GARNIER F. (2013) - Atlas des paysages de Corse

DREAL Corse, OEC, STEFANAGGI M.H. (2010) - Bilan - Evaluation - Prospective de la politique des sites protégés au titre de l'article L 341-1 du code de l'environnement en Corse, 266p.

DDTM 2A (2004) - Atlas du Littoral de Corse-du-Sud - 189p.

Ecologie
CBNC (2014), Base de données géoréférencées d'inventaires floristiques de Corse

CBNC (2014), Cartographie des habitats d'intérêt communautaire

DREAL Corse (2014), Base de données OGREVA

DREAL Corse (2014), Cartographie des habitats d'intérêt communautaire

Groupe Chiroptères de Corse (2014), Base de données géoréfencées des gîtes, des corridors migratoires et des sites de reproduction et d'hivernage

Géologie
J.-B. ORSINI, J. FERRANDINI, M. FERRANDINI, M.-D. LOYE, F. PLUQUET, P. GUENNOC, I. THINON, M. SANTIAGO, J.-Y. REYNAUD, G. OGGIANO, G. CHERCHI, J. GhjattaCCECA, P. ORRU, G. PULIGA, M. PINTUS et A. ULZEGA (2010) – Carte géol. France (1/50 000), feuille Sotta-Bunifaziu-Santa-Teresa-di-Gallura (1127). Orléans : BRGM. Notice explicative par : Orsini J.-B., Capdevila R., Ferrandini M., Ferrandini J., Galloni F., André J.-P., Münch P., Saint-Martin S., Alamy Z., Chiari J.-T., Loÿe M.-D., Pluquet F., Guennoc P., Thinon I., Santiago M., Teissier B., Reynaud J.-Y., Gamisans J., Tramoni P., Oggiano G., Cherchi G, Orrù P., Puliga G., Pintus M. et Ulzega A. (2010), 258p.

J.-B. ORSINI, M. FERRANDINI, J. FERRANDINI, F. GALLONI, J.-P. ANDRE, P. MUNCH, S. SAINT-MARTIN, Z. ALAMY, J.-T. CHIARI, M.-D. LOYE, F. PLUQUET, P. GUENNOC, I. THINON, M. SANTIAGO, B. TEISSIER, J.-Y. REYNAUD, J. GAMISANS, P. TRAMONI, G. OGGIANO, G. CHERCHI, P. ORRU, G. PULIGA, M. PINTUS et A. ULZEGA (2010) – Notice explicative, carte géol. France (1/50 000), feuille Sotta-Bunifaziu-Santa-Teresa-di-Gallura (1127). Orléans : BRGM. 258p. carte géologique par Orsini J.-B., Ferrandini J., Ferrandini M., Loÿe M.-D., Pluquet F., Guennoc P., Thinon I., Santiago M., Reynaud J.-Y., P., Oggiano G., Cherchi G, Ghjattaccaca J., Orrù P., Puliga G., Pintus M. et Ulzega A.(2010).

Golfe de Rundinara ; Littoral de Sarpentu

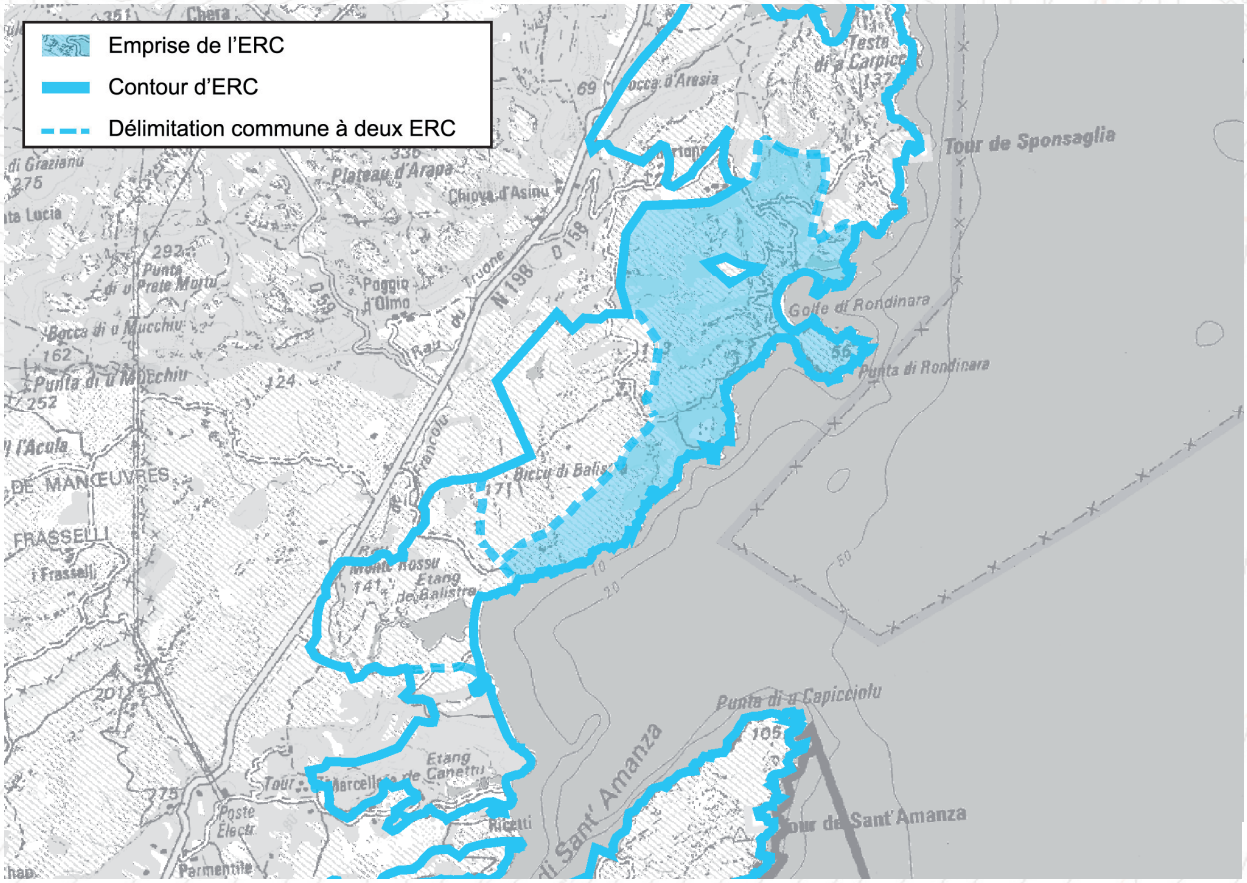





Paysage

Prise en compte d'une séquence littorale exceptionnelle entre linéaire côtier rocheux préservé et, surtout, plage de sable blanc en cirque appartenant aux sites emblématiques du littoral insulaire

Ecologie

Le site regroupe un ensemble de milieux variés et caractéristiques de la zone méditerranéenne allant des zones humides aux dunes

Intérêt culturel

Sites archéologiques et psychotope

Intérêt géologique

Roches magmatiques.

Motifs du classement

ESPACES RECENSES AU R. 146-1 DU CU

a) Dunes, landes côtières, plages et lidos, estrans, falaises et abords de celles-ci	X
b) Forêts et zones boisées proches du rivage de la mer et des plans d'eau intérieurs d'une superficie supérieure à 1 000 ha	X
c) Îlots inhabités	X
d) Parties naturelles des estuaires, rias ou abers et des caps	X
e) Marais, vasières, tourbières, plans d'eau, zones humides et milieux temporairement immergés	X
f) Les milieux abritant des concentrations naturelles d'espèces animales ou végétales [...], les zones de repos, de nidification et de gagnage de l'avifaune désignée par la directive européenne n° 79-409 [...]	X
g) Les parties naturelles des sites inscrits ou classés [...] la loi du 2 mai 1930 [...], ainsi que les réserves naturelles instituées en application de la loi n° 76-629 du 10 juillet 1976	
h) Les formations géologiques telles que les gisements de minéraux ou de fossiles, les stratotypes, les grottes ou les accidents géologiques remarquables	

SYNTHESE DES RAISONS DU CLASSEMENT AU TITRE DU L. 146-6 DU CU

Critères	Désignation	Importance
Présence de Périmètres à Statuts	**SIC FR9400590 «Trè Paduli de Suartonu, Rundinara»,** **En limite de la ZPS FR9410021 «Iles Lavezzi, Bouches de Bunifaziu» ;** **Zones humides d'intérêt environnemental particulier, au titre du L. 211-3 du c. envt ;** **En limite de la Réserve Naturelle de Corse des Bouches de Bunifaziu ;** 2 ZNIEFF 1 «Plage et zones humides de Rundinara», «Etang de Balistra» ; Terrains du Conservatoire du Littoral (Rundinara et Sarpenti), Périmètre d'intervention du Conservatoire du Littoral.	++++
Importance paysagère	Du Nord au Sud, le littoral rocheux est rythmé par la Punta di Prisaredda, la Punta di Rundinara, et Capicciolu di i Volpi. Le site regroupe un ensemble de paysages caractéristiques des milieux rencontrés, allant des paysages humides, aux dunes de sable, en passant par le maquis et les paysages rocheux du littoral de Sarpentu.	++++
Importance écologique	Le site regroupe un ensemble de milieux variés et caractéristiques de la zone méditerranéenne (zones humides, dunes de sable, maquis) et abrite des richesses faunistiques et floristiques. Rondinara, positionné au contact de la réserve naturelle des Bouches de Bunifaziu, constitue un espace naturel riche et remarquablement conservé.	++++
Importance culturelle patrimoniale	Plusieurs sites archéologiques entourent Rundinara. La plage de la Rundinara est un psychotope.	EXC
Eléments géologiques caractéristiques ou remarquables	L'intérêt géologique est faible.	+

CRITERES DE DELIMITATION DU TRACE DE L'ERC

Entité paysagère	+++
Lignes de crêtes principales	+++
Milieux naturels	++
Limite espaces artificialisés	++
Eloignement à la mer	+++

Golfe de Rundinara ; Littoral de Sarpentu

MOTIVATIONS DU CLASSEMENT

Approche paysagère :

Le site à l'étude comporte deux grandes entités paysagères partagées entre séquence littorale rocheuse et plages de sable fin. Au Nord du site, le golfe de Rundinara, qui doit son nom à sa forme circulaire, abrite la plage éponyme, quasiment fermée par deux pointes (pointe de Prisaredda et pointe de Rundinara) qui s'avancent dans la Méditerranée. Située entre Porti-Vechju et Bunifaziu, elle fait partie des plages les plus réputées de Corse, offrant un sable blanc et une eau turquoise. Siège d'ambiances particulières, en raison de l'enchâssement de la plage dans sa baie circulaire, la plage semble être sertie dans un écrin de verdure.

Plus au Sud, la pointe Capicciolu di i Volpi marque le paysage d'un rivage rocheux, où se succèdent plusieurs petits sites, U Marescu, U Sarpente, dont les lignes de crêtes de I Crucetti et Biccu di Balistra constituent l'arrière-fond paysager.

L'ensemble, formé par la juxtaposition de ces séquences littorales, interpelle par le caractère globalement sauvage dans lequel elles s'expriment. En effet, si Rundinara voit ses hauteurs partiellement couvertes de quelques constructions, l'essentiel de son rivage, à l'inverse d'autres plages réputées, demeure préservé ce qui rend le site d'autant plus exceptionnel. Parallèlement, la côte déchiquettée et sauvage qui s'étend sur la partie Sud du site, vierge de toute occupation humaine, dresse un référentiel de motifs paysagers qui confinent la séquence dans une ambiance clairement sauvage, renforçant, à plus large échelle, le caractère isolé et exceptionnel de Rundinara et ses abords.

Approche écologique :

D'abord commun, le littoral rocheux qui occupe la partie Sud du site, n'en est pour autant pas dépourvu d'intérêt entre des zones favorables au nichâge d'espèces aviaires rupestres patrimoniales, et des zones de grande richesse floristique comme c'est le cas à proximité de la Pointe Capicciolu di i Volpi.

Doté d'une plus grande diversité d'habitats, notamment autour de l'étang accolé à la plage, le littoral de Rundinara figure un intérêt écologique encore plus important. La richesse floristique y est exceptionnelle, tandis que la zone lacustre figure une zone attractive pour nombre d'espèces aviaires protégées qui peuvent être appelées à y nicher, à se nourrir, ou à se reposer.

Approche du patrimoine culturel :

La forme caractéristique de la plage de la Rundinara et du relief voisin, l'attrait touristique, les enjeux patrimoniaux et politiques du XXe siècle autour de ce lieu, ont contribué à en faire un psychotope. Sur les reliefs plusieurs sites archéologiques ont été recensés.

Approche géologique :

Le substratum de cet ER est à 100% magmatique (intrusion volcano-plutonique calco-alcaline U2 mise en place entre -305 et -280Ma). Deux types de roches affleurent : (1) un leucomonzogranite à grains fins sur toute la bande littorale qui est essentiellement rocheuse, (2) une granodiorite à phénocristaux de feldspath potassique automorphe au niveau des deux reliefs qui ferment le Golfu di Rundinara : Punta di Rundinara et Punta di Pisaredda. Des filons de microgranite et de basalte recoupent ces deux roches comme à Capicciolu di i Volpi.

Activités et pressions anthropiques :
Avec la proximité d'un parking et d'un camping, la fréquentation de Rundinara est très importante l'été, entre les locaux et les touristes qui viennent profiter des plages et des pinèdes.
La majeure partie de l'année, et surtout durant la saison basse, le site accueille un pâturage semi-extensif de vaches.
Pression immobilière (mitage)

Conclusion du classement

Le site est classé au regard de la très grande qualité de la séquence paysagère qui l'anime, notamment au regard du caractère sauvage du grand compartiment paysager au sein duquel s'exprime le Golfe de Rundinara, et du très important intérêt écologique du secteur qui figure un réservoir de biodiversité de portée territoriale.

le site est classé en **ESPACE REMARQUABLE DU LITTORAL.**

LOCALISATION DES PÉRIMÈTRES À STATUTS

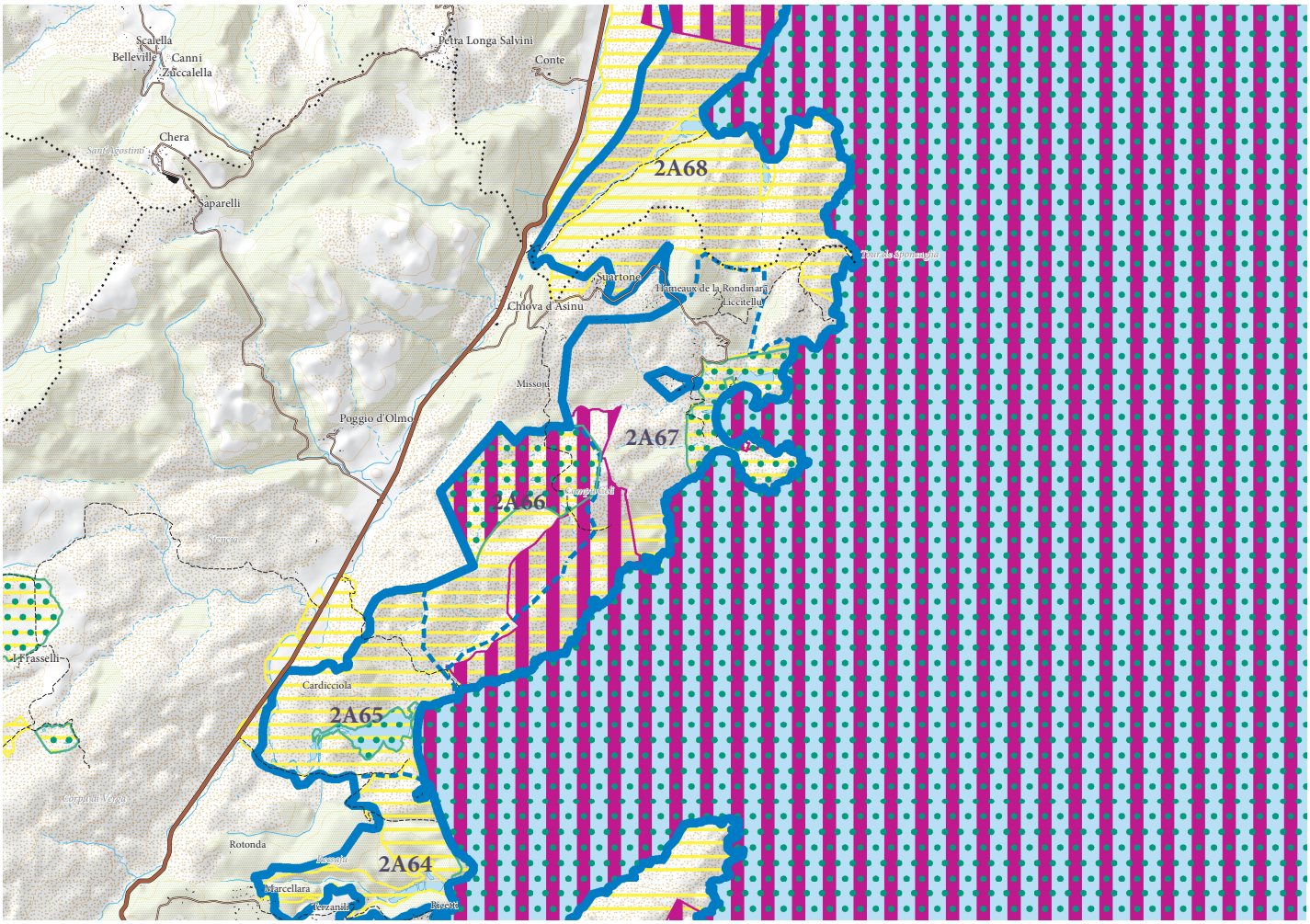

ERC et autres protections environnementales

- Espaces remarquables ou caractéristiques du littoral
- Limites entre les ERC
- Sites classés et sites inscrits
- Protections législatives, réglementaires et ou foncières
- Zone Natura 2000
- ZNIEFF de type I
- Limites de communes

Golfe de Rundinara ; Littoral de Sarpentu

APPROCHE CARTOGRAPHIQUE PAYSAGÈRE

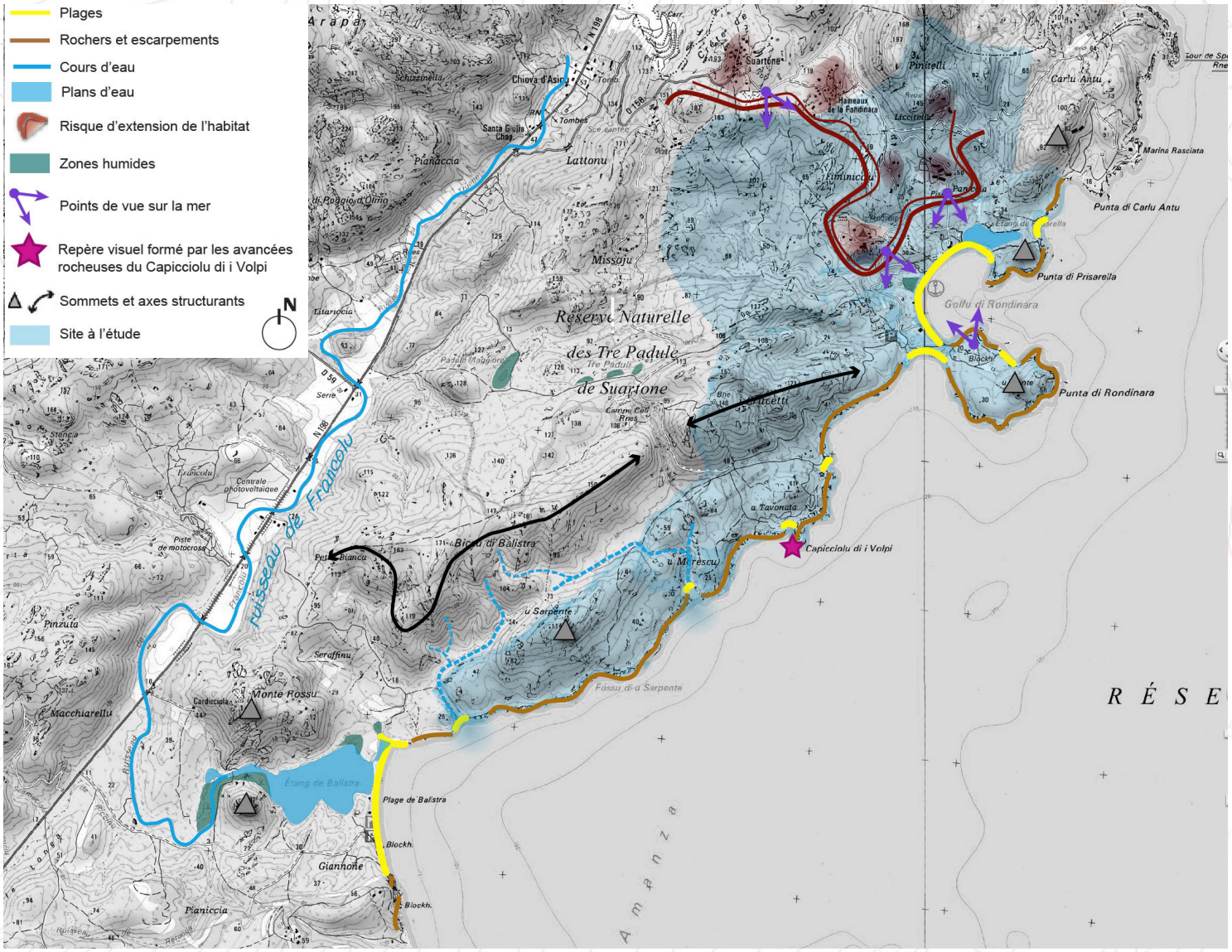

ESPÈCES ET HABITATS REMARQUABLES PRÉSENTS SUR LE SITE

Espèces végétales remarquables	*Achillea maritima, Ambrosina bassii, Ampelodesmos mauritanicus, Antinoria insularis, Asplenium balearicum, Carex oedipostyla, Charybdis maritima, Charybdis undulata, Colchicum corsicum, Cressa cretica, Drimia undata, Elaeoselinum meoides, Eudianthe coelirosa, Euphorbia dendroides, Euphorbia peplis, Filago tyrrhenica, Fumaria bicolor, Fumana thymifolia, Galium minutulum, Galium verrucosum, Isoetes histrix, Isoetes velata, Juniperus oxycedrus ubsp. Macrocarpa, Kickxia cirrhosa, Littorella uniflora, Matthiola tricuspidata, Myosotis sicula, Ophioglossum lusitanicum, Ophrys tenthredinifera, Ornithogalum exscapum subsp. Sandalioticum, Parapholis marginata, Pseudorlaya pumila, Pseudorlaya pumila (L.), Ranunculus macrophyllus, Ranunculus ophioglossifolius, Ranunculus revelieri, Romulea requienii, Romulea revelieri, Serapias nurrica, Serapias olbia, Serapias parviflora, Spiranthes aestivalis, Tamarix africana, Vicia altissima, Zostera marina*
Espèces animales remarquables	Oiseaux : Puffin cendré, Busard des roseaux, Aigrette garzette, Faucon pèlerin, Océanite tempête, Goéland d'Audouin, Balbuzard pêcheur, Cormoran huppé, Puffin yelkouan, Fauvette sarde, Martinet pâle, Engoulevent d'Europe, Petit gravelot, Venturon corse, Grand corbeau, Alouette lulu, Fauvette pitchou Amphibiens : Dicoglosse sarde, Crapaud vert, Reptiles : Phyllodactyle d'Europe, Hémidactyle verruqueux, Cistude d'Europe,Tortue d'Hermann, Insectes : Porte queue de Corse, Leste macrostigma Poisson: *Aphanius fasciatus*.
Habitats d'intérêts communautaires	1150 - Lagunes côtières * 1210 - Végétation annuelle des laissés de mer 1240 - Falaises avec végétation des côtes méditerranéennes avec *Limonium* spp. Endémiques 1310 - Végétations pionnières à *Salicornia* et autres espèces annuelles des zones boueuses et sableuses 1410 - Prés-salés méditerranéens (*Juncetalia maritimi*) 1420 - Fourrés halophiles méditerranéens et thermo-atlantiques (*Sarcocornietea fruticosi*) 2210 - Dunes fixées du littoral du *Crucianellion maritimae* 2230 - Dunes avec pelouses des *Malcolmietalia* 2250 - Dunes littorales à *Juniperus* spp. 3130 - Eaux stagnantes, oligotrophes à mésotrophes avec végétation des *Littorelletea uniflorae* et/ou des *Isoeto-Nanojuncetea* 3170 - Mares temporaires méditerranéennes 5210 - Matorrals arborescents à *Juniperus* spp. 5330 - Fourrés thermoméditerranéens et prédésertiques, 92D0 - Galeries et fourrés riverains méridionaux (Nerio-Tamaricetea et Securinegion tinctoriae)

BIBLIOGRAPHIE

Paysage
DREAL Corse, GARNIER F. (2013) - Atlas des paysages de Corse

DREAL Corse, OEC, STEFANAGGI M.H. (2010) - Bilan - Evaluation - Prospective de la politique des sites protégés au titre de l'article L 341-1 du code de l'environnement en Corse, 266p.

DDTM 2A (2004) - Atlas du Littoral de Corse-du-Sud - 189p.

Ecologie
CBNC (2014), Base de données géoréférencées d'inventaires floristiques de Corse

CBNC (2014), Cartographie des habitats d'intérêt communautaire

DREAL Corse (2014), Base de données OGREVA

DREAL Corse (2014), Cartographie des habitats d'intérêt communautaire

Groupe Chiroptères de Corse (2014), Base de données géoréfencées des gîtes, des corridors migratoires et des sites de reproduction et d'hivernage

Géologie
J.-B. ORSINI, J. FERRANDINI, M. FERRANDINI, M.-D. LOYE, F. PLUQUET, P. GUENNOC, I. THINON, M. SANTIAGO, J.-Y. REYNAUD, G. OGGIANO, G. CHERCHI, J. GATTACCECA, P. ORRU, G. PULIGA, M. PINTUS et A. ULZEGA (2010) – Carte géol. France (1/50 000), feuille Sotta-Bunifaziu-Santa-Teresa-di-Gallura (1127). Orléans : BRGM. Notice explicative par : Orsini J.-B., Capdevila R., Ferrandini M., Ferrandini J., Galloni F., André J.-P., Münch P., Saint-Martin S., Alamy Z., Chiari J.-T., Loÿe M.-D., Pluquet F., Guennoc P., Thinon I., Santiago M., Teissier B., Reynaud J.-Y., Gamisans J., Tramoni P., Oggiano G., Cherchi G, Orrù P., Puliga G., Pintus M. et Ulzega A. (2010), 258p.

J.-B. ORSINI, M. FERRANDINI, J. FERRANDINI, F. GALLONI, J.-P. ANDRE, P. MUNCH, S. SAINT-MARTIN, Z. ALAMY, J.-T. CHIARI, M.-D. LOYE, F. PLUQUET, P. GUENNOC, I. THINON, M. SANTIAGO, B. TEISSIER, J.-Y. REYNAUD, J. GAMISANS, P. TRAMONI, G. OGGIANO, G. CHERCHI, P. ORRU, G. PULIGA, M. PINTUS et A. ULZEGA (2010) – Notice explicative, carte géol. France (1/50 000), feuille Sotta-Bunifaziu-Santa-Teresa-di-Gallura (1127). Orléans : BRGM. 258p. carte géologique par Orsini J.-B., Ferrandini J., Ferrandini M., Loÿe M.-D., Pluquet F., Guennoc P., Thinon I., Santiago M., Reynaud J.-Y., P., Oggiano G., Cherchi G, Gattacceca J., Orrù P., Puliga G., Pintus M. et Ulzega A.(2010).

Golfe de Porti Novu

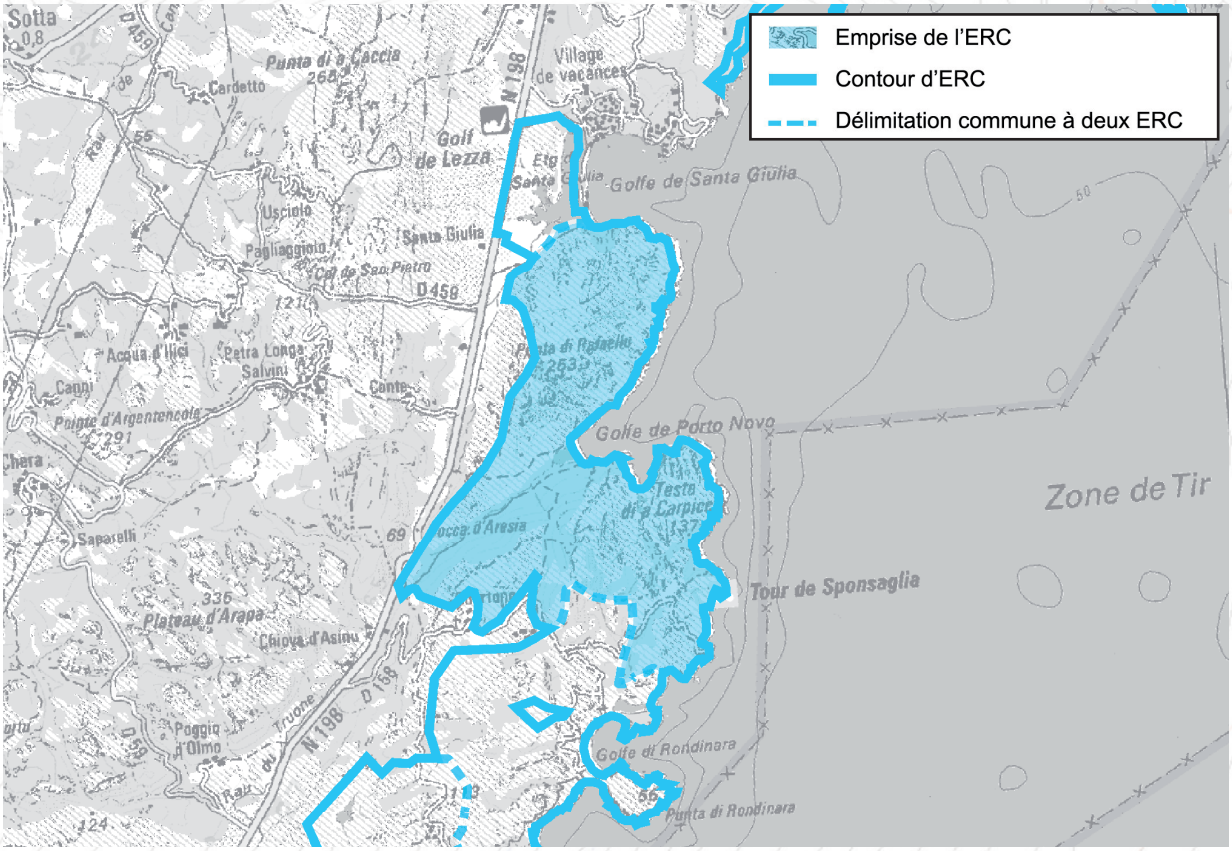



Paysage

L'ampleur du site, son caractère naturel et sauvage, contrasté entre hauts reliefs secs et bas reliefs humides constituent un paysage remarquable du littoral de Porti Vechju

Ecologie

Grand espace naturel inhabité, le site est occupé par une vaste forêt et deux zones humides. Il figure à ce titre un intérêt écologique notoire, par la richesse d'habitats naturels dont il dispose, et contribue au maintien des équilibres biologiques en assurant un rôle de continuités écologiques

Intérêt culturel

Sites archéologiques et tour génoise

Intérêt géologique

Roches magmatiques

Motifs du classement

ESPACES RECENSES AU R. 146-1 DU CU

a) Dunes, landes côtières, plages et lidos, estrans, falaises et abords de celles-ci	X
b) Forêts et zones boisées proches du rivage de la mer et des plans d'eau intérieurs d'une superficie supérieure à 1 000 ha	X
c) Îlots inhabités	
d) Parties naturelles des estuaires, rias ou abers et des caps	X
e) Marais, vasières, tourbières, plans d'eau, zones humides et milieux temporairement immergés	X
f) Les milieux abritant des concentrations naturelles d'espèces animales ou végétales [...], les zones de repos, de nidification et de gagnage de l'avifaune désignée par la directive européenne n° 79-409 [...]	
g) Les parties naturelles des sites inscrits ou classés [...] la loi du 2 mai 1930 [...], ainsi que les réserves naturelles instituées en application de la loi n° 76-629 du 10 juillet 1976	
h) Les formations géologiques telles que les gisements de minéraux ou de fossiles, les stratotypes, les grottes ou les accidents géologiques remarquables	

SYNTHESE DES RAISONS DU CLASSEMENT AU TITRE DU L. 146-6 DU CU

Critères	Désignation	Importance
Présence de Périmètres à Statuts	**En limite de la ZPS FR9410021 «Iles Lavezzi, Bouches de Bunifaziu» et du SIC FR9402015 «Bouches de Bonifacio, Iles des Moines»** **Zones humides d'intérêt environnemental particulier (au titre du L. 211-3 du code de l'environnement) ;** Site inscrit des Tours génoises des côtes de Corse ; 2 ZNIEFF 1 «Boisements et maquis de Punta di Raffaellu et Testa di Carpicciu» et «Etangs de Porti Novu» ; ZNIEFF 2 «Suberaie de Porti Vechju» ; Terrains acquis par le Conservatoire (Santa Ghjulia, massif de Ghjuncaghjola) ; Réserve de chasse de Santa Ghjulia ; En limite de la Réserve Naturelle de Corse des Bouches de Bunifaziu ; Périmètre d'intervention du Conservatoire du Littoral.	++
Importance paysagère	Vierge de tout élément bâti, ce site, massif, comprend deux promontoires rocheux (Punta di Raffaellu et Testa di a Carpiccia) et deux étangs situés sur le golfe de Porti Novu (étang de Porti-Novu et de Carpiccia). Les deux étangs sont encaissés entre des collines couvertes de boisements et de maquis denses, l'ensemble offrant un paysage sauvage et naturel. Sur son versant Nord, le site affiche son caractère naturel et sauvage en surplomb de la plage de Santa Ghjulia, ce qui tend à limiter la prégnance de l'urbanisation du versant en vis-à-vis.	++++
Importance écologique	Inhabité par l'homme, peu connu et presque inaccessible, le site constitue un vaste écosystème qui abrite de nombreuses biocénoses animales et végétales. La forêt joue un très grand rôle dans la protection des sols et les deux étangs constituent un refuge pour l'avifaune aquatique, batraciens et reptiles.	+++
Importance culturelle patrimoniale	Tour génoise de la Spunsaglia (début XVIIe siècle). Les reliefs et leurs nombreux abris ont été occupés de la préhistoire au Moyen Age. Nombreux sites archéologiques, notamment abris sous roche occupés depuis la préhistoire.	++
Eléments géologiques caractéristiques ou remarquables	L'intérêt géologique est faible.	+

CRITERES DE DELIMITATION DU TRACE DE L'ERC

Lignes de crêtes principales	++++
Entité paysagère	++++
Périmètres à statuts	+++

Golfe de Porti Novu

MOTIVATIONS DU CLASSEMENT

Approche paysagère :
Située à un dizaine de kilomètres au Sud de Porti-Vechju, cette vaste zone littorale naturelle est totalement isolée par le relief, peu accessible et peu connue. Composée d'une côte abrupte et de pentes rocailleuses, elle est occupée par une forêt plus ou moins claire à Chêne vert, Chêne liège et Pin maritime sur un maquis arboré. Elle se caractérise par deux puissants promontoires rocheux (Punta di Raffaellu et Testa di a Carpiccia),séparés l'un de l'autre par le vallon et l'étang de Porti Novu.

Au Nord, Punta di Rafaellu (250 mètres d'altitude) est délimitée par les ruisseaux de Punta Rossa et de Vignareddu sur sa partie Ouest, longeant la RDN198, et par le ruisseau et l'étang de Porti Novu sur sa partie Sud. Testa di a Carpiccia (environ 140 mètres d'altitude) est délimitée à l'Ouest par l'étang de Carpiccia et au Sud par les coteaux de Rundinara.

Entre ces deux promontoires, la crête de l'Arghjentali culmine à 204 mètres d'altitude, entourée de vallées courtes et encaissées. Les vallons sont drainés de petits ruisseaux qui alimentent les deux étangs du Golfe de Porti Novu, situés en arrière de deux petites anses sableuses, avant de déboucher sur la mer.

Isolé, pratiquement inaccessible et sans traces humaines visibles, le site de Porti Novu constitue un vaste site sauvage et naturel, le dernier de cette importance sur le littoral de Porti Vechju et sur le Sud-est de la Corse.

L'ampleur du site, ses ambiances naturelles et sauvages, lui confèrent un caractère remarquable, contrasté par la puissance du relief et la végétation méditerranéenne, adaptée aux milieux secs, qui sont largement visibles depuis la RDN198, et les zones basses humides, très discrètes en fond de vallon, à proximité immédiate de la mer. Le site contribue, de fait, depuis ces points, à dresser un référentiel de motifs naturels en surplomb de la Plage de Santa Ghjulia, face au versant opposé recouvert par l'urbanisation.

Approche écologique :
Le site de Porti Novu constitue un vaste écosystème qui abrite de nombreuses biocénoses animales et végétales, notamment grâce à la présence de la forêt et des deux étangs. La végétation est, autour du golfe de Porti Novu, composée de boisements mixtes de Chênes verts, de Chênes lièges et de Genévriers de Phénicie. Sur la partie Nord du golfe et autour de la Testa di a Carpiccia, se trouve un maquis à Arbousier. Sur le reste de la zone nord, le maquis arboré se compose de Chênes verts, de Chênes lièges et d'Arbousiers. Sur ce vaste espace aux fortes pentes, la forêt, menacée par les risques d'incendie, joue un grand rôle dans la protection des sols.
Les deux étangs et leurs écotoones rattachés (Porti Novu et Carpiccia) abritent les principales espèces animales patrimoniales. Ils constituent une zone refuge pour l'avifaune aquatique(Aigrette garzette, Héron cendré, Petit gravelot...), les batraciens et les reptiles (Lézard de Bédriaga).

L'étang de Porti-Novu est séparé de la mer par un étroit cordon dunaire recouvert de touffes de Genévriers, de Lentisques et de quelques Chênes verts. Un gazon maritime se développe à proximité de ces boisements (Luzernes maritimes, Lis des sables, Oyats, Pourpiers, ...). Le vaste plan d'eau est ceinturé par des Joncs maritimes, des Joncs aigus, des Grands Scirpes, des Roseaux et des Tamaris.

L'étang de Carpiccia est lui aussi séparé de la mer par un étroit cordon dunaire (formé au milieu d'affleurements rocheux) sur lequel se développent des Genévriers.

Sur le plan floristique, le site recèle huit espèces protégées (*Limonium articulatum, Teucrium marun,* ...) et une espèce protégée spécifique à la Corse (absente du continent français : *Juniperus oxycedrus macrocarpa*).

Approche du patrimoine culturel :
La tour génoise de la Spunsaglia est une des dernières construites dans l'île au début du XVIIe siècle.
Les reliefs et leurs nombreux abris ont été occupés dès la Préhistoire. L'anse de Porti Novu a servi comme son nom l'indique de petit port.

Approche géologique :
Le substratum de cet ER est à 100% magmatique (intrusion volcano-plutonique calco-alcaline U2 mise en place entre -305 et -280Ma). Trois types de roches affleurent : (1) un leucomonzogranite à grains fins qui constitue les reliefs Testa di a Carpiccia, crête de l'Arghjentaliau Nord-ouest de Suartonu et ceux de la rive Nord du golfe de Porti Novu, (2) une granodiorite à la Punta di Calu Antò, Marina Rasciata et au niveau des ruines de la Tour de Spungaglia, (3) une monzogranodiorite à biotite à la Punta di Raffaellu. Cette dernière roche est particulièrement affectée par des filons de microgranite.

Activités et pressions anthropiques :
A l'exception d'une fréquentation touristique de la plage (par un accès routier pour l'étang de Porti -Novu et par voie maritime pour la plage de Carpiccia), ces milieux sont relativement protégés de toute activité humaine.

Conclusion du classement

Le classement est prononcé au regard de l'intérêt écologique, de l'ampleur du site, de son caractère naturel et sauvage et de l'ambiance intimiste qui s'en dégage.

le site est classé en **ESPACE REMARQUABLE DU LITTORAL.**

LOCALISATION DES PÉRIMÈTRES À STATUTS

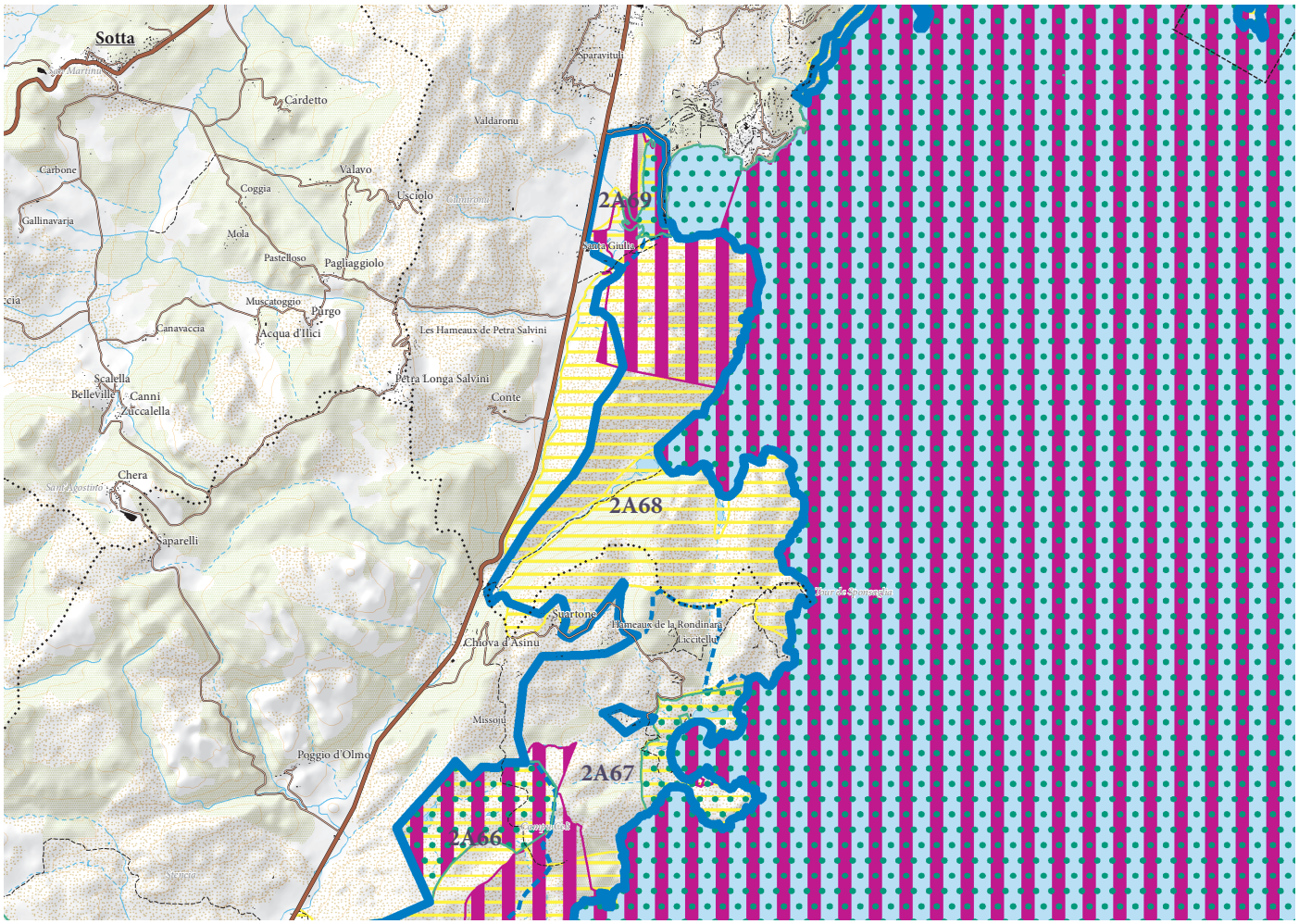

ERC et autres protections environnementales

- Espaces remarquables ou caractéristiques du littoral
- Limites entre les ERC
- Sites classés et sites inscrits
- Protections législatives, réglementaires et ou foncières
- Zone Natura 2000
- ZNIEFF de type I
- Limites de communes

APPROCHE CARTOGRAPHIQUE PAYSAGÈRE

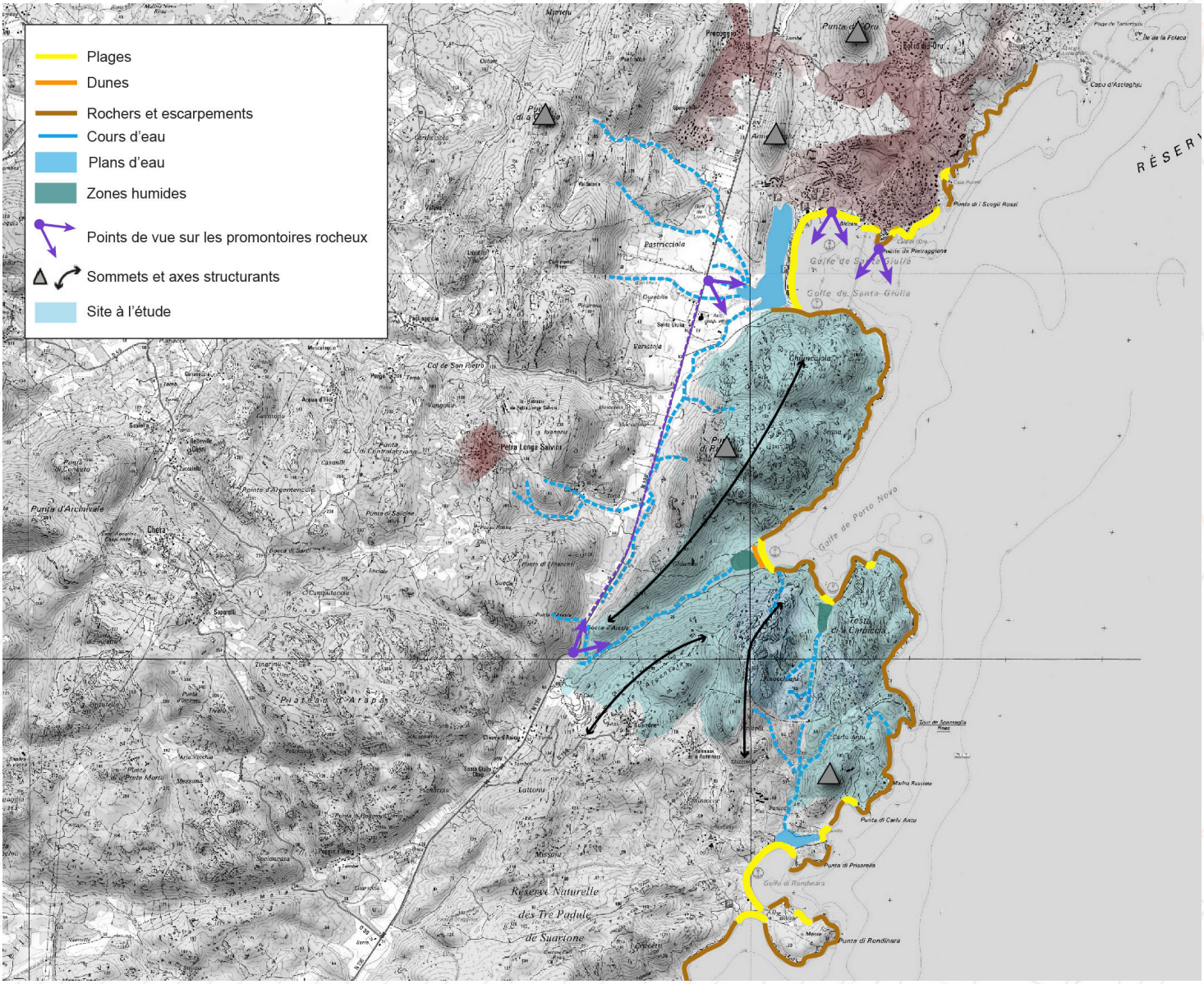

ESPÈCES ET HABITATS REMARQUABLES PRÉSENTS SUR LE SITE

Espèces végétales remarquables	*Ambrosina bassii, Ampelodesmos mauritanicus, Carthamus lanatus, Colchicum corsicum, Elaeoselinum asclepium subsp. Meoides, Evax rotundata, Kickxia cirrhosa, Limonium articulatum, Ranunculus ophioglossifolius, Teucrium marun*
Espèces animales remarquables	Oiseaux : Busard des roseaux, Aigrette garzette, Faucon pèlerin, , Fauvette sarde, Martinet pâle, Engoulevent d'Europe, Petit gravelot, Venturon corse, Grand corbeau, Alouette lulu, Fauvette pitchou Amphibiens : Discoglosse sarde, Crapaud vert Reptiles : Cistude d'Europe Insecte: Leste macrostigma
Espèces animales remarquables	1210 - Végétation annuelle des laissés de mer 1240 - Falaises avec végétation des côtes méditerranéennes avec *Limonium* spp. Endémiques 1420 - Fourrés halophiles méditerranéens et thermo-atlantiques (*Sarcocornietea fruticosi*) 2210 - Dunes fixées du littoral du *Crucianellion maritimae,* 2230 - Dunes avec pelouses des *Malcolmietalia* 3130 - Eaux stagnantes, oligotrophes à mésotrophes avec végétation des *Littorelletea uniflorae* et/ou *des Isoeto-Nanojuncetea* 5210 - Matorrals arborescents à *Juniperus* spp., 5330 - Fourrés thermoméditerranéens et prédésertiques,

BIBLIOGRAPHIE

Paysage
DREAL Corse, GARNIER F. (2013) - Atlas des paysages de Corse

DREAL Corse, OEC, STEFANAGGI M.H. (2010) - Bilan - Evaluation - Prospective de la politique des sites protégés au titre de l'article L 341-1 du code de l'environnement en Corse, 266p.

DDTM 2A (2004) - Atlas du Littoral de Corse-du-Sud - 189p.

Ecologie
CBNC (2014), Base de données géoréférencées d'inventaires floristiques de Corse

CBNC (2014), Cartographie des habitats d'intérêt communautaire

DREAL Corse (2014), Base de données OGREVA

DREAL Corse (2014), Cartographie des habitats d'intérêt communautaire

Groupe Chiroptères de Corse (2014), Base de données géoréfencées des gîtes, des corridors migratoires et des sites de reproduction et d'hivernage

Géologie
J.-B. ORSINI, J. FERRANDINI, M. FERRANDINI, M.-D. LOYE, F. PLUQUET, P. GUENNOC, I. THINON, M. SANTIAGO, J.-Y. REYNAUD, G. OGGIANO, G. CHERCHI, J. GATTACCECA, P. ORRU, G. PULIGA, M. PINTUS et A. ULZEGA (2010) – Carte géol. France (1/50 000), feuille Sotta-Bunifaziu-Santa-Teresa-di-Gallura (1127). Orléans : BRGM. Notice explicative par : Orsini J.-B., Capdevila R., Ferrandini M., Ferrandini J., Galloni F., André J.-P., Münch P., Saint-Martin S., Alamy Z., Chiari J.-T., Loÿe M.-D., Pluquet F., Guennoc P., Thinon I., Santiago M., Teissier B., Reynaud J.-Y., Gamisans J., Tramoni P., Oggiano G., Cherchi G, Orrù P., Puliga G., Pintus M. et Ulzega A. (2010), 258p.

J.-B. ORSINI, M. FERRANDINI, J. FERRANDINI, F. GALLONI, J.-P. ANDRE, P. MUNCH, S. SAINT-MARTIN, Z. ALAMY, J.-T. CHIARI, M.-D. LOYE, F. PLUQUET, P. GUENNOC, I. THINON, M. SANTIAGO, B. TEISSIER, J.-Y. REYNAUD, J. GAMISANS, P. TRAMONI, G. OGGIANO, G. CHERCHI, P. ORRU, G. PULIGA, M. PINTUS et A. ULZEGA (2010) – Notice explicative, carte géol. France (1/50 000), feuille Sotta-Bunifaziu-Santa-Teresa-di-Gallura (1127). Orléans : BRGM. 258p. carte géologique par Orsini J.-B., Ferrandini J., Ferrandini M., Loÿe M.-D., Pluquet F., Guennoc P., Thinon I., Santiago M., Reynaud J.-Y., P., Oggiano G., Cherchi G, Gattacceca J., Orrù P., Puliga G., Pintus M. et Ulzega A.(2010).

Etangs de Santa Ghjuglia

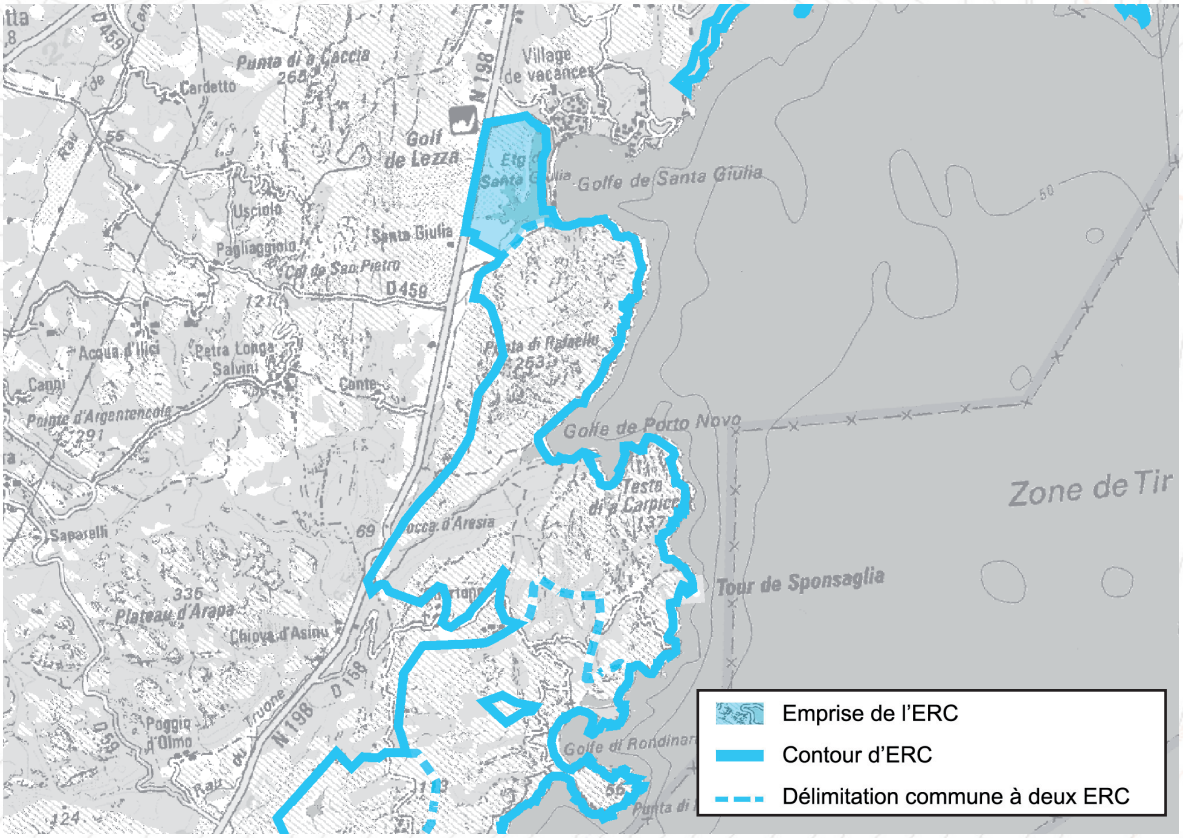



Paysage

Ecologie

Intérêt géologique

Motifs du classement

L'étang de Santa Ghjulia, prend place à l'arrière du golfe du même nom. Il présente des paysages « naturels » caractéristiques des zones humides. Son identité est renforcée par le dialogue établi entre étang, mer et reliefs

Le plan d'eau joue un rôle important, accueillant de nombreuses espèces végétales et animales, notamment pour l'alimentation des oiseaux (aigrettes, hérons, flamants roses) et la reproduction des poissons de mer

Dépôts quaternaires et roches magmatiques

Collectivité Territoriale de CORSE
Cullettività Territuriale di CORSICA
Aménagement, Urbanisme, Energie
Acconciu, Urbanisimu, Energia

ESPACES RECENSES AU R. 146-1 DU CU

a) Dunes, landes côtières, plages et lidos, estrans, falaises et abords de celles-ci	X
b) Forêts et zones boisées proches du rivage de la mer et des plans d'eau intérieurs d'une superficie supérieure à 1 000 ha	X
c) Îlots inhabités	
d) Parties naturelles des estuaires, rias ou abers et des caps	X
e) Marais, vasières, tourbières, plans d'eau, zones humides et milieux temporairement immergés	X
f) Les milieux abritant des concentrations naturelles d'espèces animales ou végétales [...], les zones de repos, de nidification et de gagnage de l'avifaune désignée par la directive européenne n° 79-409 [...]	X
g) Les parties naturelles des sites inscrits ou classés [...] la loi du 2 mai 1930 [...], ainsi que les réserves naturelles instituées en application de la loi n° 76-629 du 10 juillet 1976	
h) Les formations géologiques telles que les gisements de minéraux ou de fossiles, les stratotypes, les grottes ou les accidents géologiques remarquables	

SYNTHESE DES RAISONS DU CLASSEMENT AU TITRE DU L. 146-6 DU CU

Critères	Désignation	Importance
Présence de Périmètres à Statuts	**SIC FR9402015 «Bouches de Bunifaziu, îles des Moines»** **ZPS FR9410021 «Iles Lavezzi, Bouches de Bunifaziu»** **Zone humide «Etang de Santa Ghjuglia»** 2 ZNIEFF 1 «Etang de Santa Ghjuglia» et «Boisements et maquis de Punta di Rafaellu et Testa di Carpiccia « ; Réserve de chasse de Santa Ghjuglia ; Terrains du Conservatoire du Littoral.	+++
Importance paysagère	Le site à l'étude correspond à une zone humide d'aspect naturel préservé, qui s'articule autour de l'étang de Santa Ghjuglia. Celui-ci est séparé de la mer par un lido étroit (non pris en compte par le site) et bordé de reliefs granitiques. L'ensemble compose un paysage diversifié, au sein duquel la mer, l'étang et les reliefs boisés sont en étroite relation.	+++
Importance écologique	Le site est caractéristique des zones humides, l'étang constitue une zone refuge pour les oiseaux et les poissons de mer, il accueille également une population de Cistude d'Europe. On note enfin la présence de plusieurs taxons végétaux rares, de sansouires et d'un herbier à rupelle spiralée (*Ruppia spiralis*).	++++
Importance culturelle patrimoniale	Néant. (le site archéologique et l'édifice de culte se trouvent dans la partie urbanisée du golfe de Santa Ghjulia. Cet ER correspond juste à la zone humide).	
Eléments géologiques caractéristiques ou remarquables	L'intérêt géologique est faible	+

CRITERES DE DELIMITATION DU TRACE DE L'ERC

Lignes de rupture de pente	+++
Milieux naturels	+++
Entité paysagère	+++

Etangs de Santa Ghjuglia

MOTIVATIONS DU CLASSEMENT

Approche paysagère :

Le site à l'étude représente un espace naturel humide constitué par l'étang de Santa Ghjuglia au sein du golfe éponyme. Il s'insère dans une petite plaine alluviale, encadrée de reliefs granitiques. L'étang de faible profondeur, couvre une superficie de 26 hectares et s'étend sur la totalité du golfe, ce qui lui donne un caractère imposant dans le paysage. Il est séparé de la mer par un étroit cordon littoral le long duquel s'est développé un urbanisme touristique, sous la pinède, n'altérant pas l'identité naturelle du site. Entre étang et mer, cette bande de terre offre des vues inédites sur des paysages humides caractéristiques de la côte Sud-Est Corse. L'étang est relié à la mer, au Sud du golfe, par un grau, fermé en période estivale.

L'originalité du site réside dans la diversité paysagère établie entre l'étang et les massifs collinéens alentours, notamment le massif de Porto Novo.

Approche écologique :

Le site de l'étang de Santa Ghjuglia présente une diversité écologique caractéristique des zones humides et constitue une zone refuge pour de nombreuses espèces :

- les herbiers à rupelle spiralée, *Ruppia spiralis,* sont un lieu de reproduction des poissons de mer (mulet, loup, poissons plats et l'Aphanius de Corse (mentionné à la directive 92/43/CEE habitats-Faune-Flore)) ;
- l'étang constitue un lieu d'alimentation privilégie pour les Hérons et Aigrettes qui nichent aux îles Cerbicali ;
- présence de la Cistude d'Europe ;
- présence de plusieurs essences végétales rares (*Blackstonia perfoliata, Mysotis sicula, Bromus racemosus, Tamarix africana, Phleum arenarium*) ;
- présence de sansouires avec 3 espèces de salicornes.

Il faut noter la forte interaction entre l'étang et son bassin versant, dont dépend la qualité des eaux. De la même manière, la qualité du site est dépendante du cordon littoral.

Approche du patrimoine culturel :

Néant.

Approche géologique :

Le substratum de cet ER est essentiellement quaternaire. Cependant, en arrière de l'étang de Santa Ghjuglia un petit massif de monzogranodiorite resserre la plaine alluviale, en lien avec les ruisseaux d'Alzeddu et de Vignareddu.

Pressions et activités anthropiques:

L'étang de Santa Ghjuglia est une zone humide préservée qui abrite différentes espèces animales et végétales rares. Le cordon littoral qui sépare l'étang de la mer, pour sa part urbanisé, est soumis à une pression touristique grandissante. Un golf est implanté au Nord Est du site.

Conclusion du classement

Le classement est prononcé au regard de la qualité écologique du site, de son intégration dans des zones de protection et du nombre d'espèces remarquables qu'il abrite.

le site est classé en **ESPACE REMARQUABLE DU LITTORAL**

LOCALISATION DES PÉRIMÈTRES À STATUTS

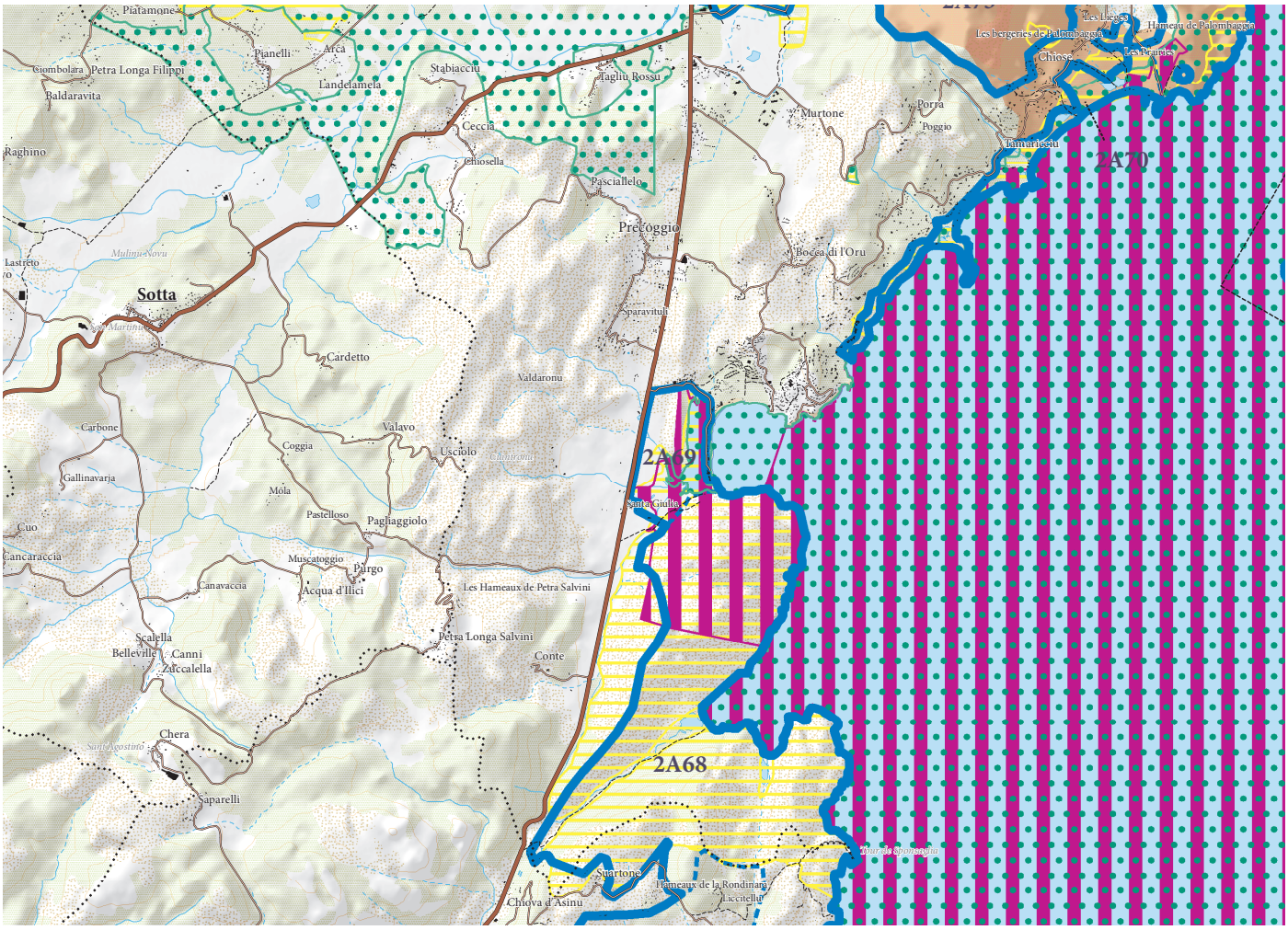

ERC et autres protections environnementales

- Espaces remarquables ou caractéristiques du littoral
- Limites entre les ERC
- Sites classés et sites inscrits
- Protections législatives, réglementaires et ou foncières
- Zone Natura 2000
- ZNIEFF de type I
- Limites de communes

APPROCHE CARTOGRAPHIQUE PAYSAGÈRE

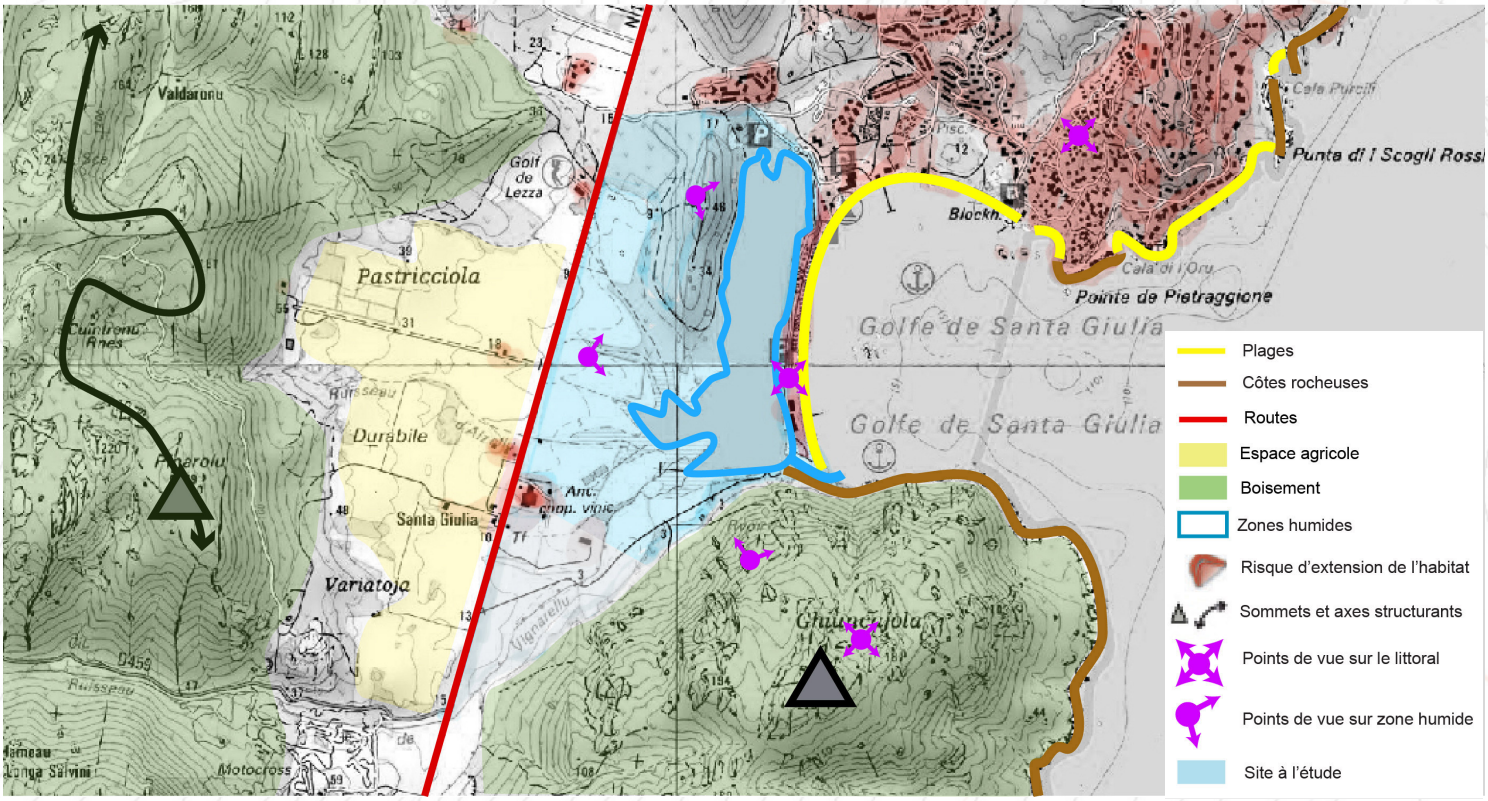

ESPÈCES ET HABITATS REMARQUABLES PRÉSENTS SUR LE SITE

Espèces végétales remarquables	*Ambrosina bassii, Blackstonia perfoliata, Bromus racemosus, Evax rotundata, Cirsium italicum, Dipsacus ferox, Kickxia commutata subsp. commu, , Mysotis sicula, Phleum arenarium, , Tamarix africana,*
Espèces animales remarquables	Oiseaux : Busard des roseaux, Aigrette garzette, Héron cendré, Héron pourpré, Faucon pèlerin, Flamant rose, Grande Aigrette, Grèbe castagneux, Grand Cormoran, Goéland d'Audouin, Balbuzard pêcheur, Cormoran huppé, Puffin yelkouan, Fauvette sarde, Martinet pâle Amphibiens : Crapaud vert, Discoglosse sarde Reptiles : Cistude d'Europe Poissons : *Aphanius fasciatus*
Habitats d'intérêt communautaire	1310 - Végétations pionnières à *Salicornia* et autres espèces annuelles des zones boueuses et sableuses 1410 - Prés-salés méditerranéens (*Juncetalia maritimi*) 1420 - Fourrés halophiles méditerranéens et thermo-atlantiques (*Sarcocornietea fruticosi*) 3130 - Eaux stagnantes, oligotrophes à mésotrophes avec végétation des *Littorelletea uniflorae* et/ou des *Isoeto-Nanojuncetea* 3170 - Mares temporaires méditerranéennes

BIBLIOGRAPHIE

Paysage
DREAL Corse, GARNIER F. (2013) - Atlas des paysages de Corse

DREAL Corse, OEC, STEFANAGGI M.H. (2010) - Bilan - Evaluation - Prospective de la politique des sites protégés au titre de l'article L 341-1 du code de l'environnement en Corse, 266p.

DDTM 2A (2004) - Atlas du Littoral de Corse-du-Sud - 189p.

Ecologie
CBNC (2014), Base de données géoréférencées d'inventaires floristiques de Corse

CBNC (2014), Cartographie des habitats d'intérêt communautaire

DREAL Corse (2014), Base de données OGREVA

DREAL Corse (2014), Cartographie des habitats d'intérêt communautaire

Groupe Chiroptères de Corse (2014), Base de données géoréfencées des gîtes, des corridors migratoires et des sites de reproduction et d'hivernage

Géologie
J.-B. ORSINI, J. FERRANDINI, M. FERRANDINI, M.-D. LOYE, F. PLUQUET, P. GUENNOC, I. THINON, M. SANTIAGO, J.-Y. REYNAUD, G. OGGIANO, G. CHERCHI, J. GATTACCECA, P. ORRU, G. PULIGA, M. PINTUS et A. ULZEGA (2010) – Carte géol. France (1/50 000), feuille Sotta-Bunifaziu-Santa-Teresa-di-Gallura (1127). Orléans : BRGM. Notice explicative par : Orsini J.-B., Capdevila R., Ferrandini M., Ferrandini J., Galloni F., André J.-P., Münch P., Saint-Martin S., Alamy Z., Chiari J.-T., Loÿe M.-D., Pluquet F., Guennoc P., Thinon I., Santiago M., Teissier B., Reynaud J.-Y., Gamisans J., Tramoni P., Oggiano G., Cherchi G, Orrù P., Puliga G., Pintus M. et Ulzega A. (2010), 258p.

J.-B. ORSINI, M. FERRANDINI, J. FERRANDINI, F. GALLONI, J.-P. ANDRE, P. MUNCH, S. SAINT-MARTIN, Z. ALAMY, J.-T. CHIARI, M.-D. LOYE, F. PLUQUET, P. GUENNOC, I. THINON, M. SANTIAGO, B. TEISSIER, J.-Y. REYNAUD, J. GAMISANS, P. TRAMONI, G. OGGIANO, G. CHERCHI, P. ORRU, G. PULIGA, M. PINTUS et A. ULZEGA (2010) – Notice explicative, carte géol. France (1/50 000), feuille Sotta-Bunifaziu-Santa-Teresa-di-Gallura (1127). Orléans : BRGM. 258p. carte géologique par Orsini J.-B., Ferrandini J., Ferrandini M., Loÿe M.-D., Pluquet F., Guennoc P., Thinon I., Santiago M., Reynaud J.-Y., P., Oggiano G., Cherchi G, Gattacceca J., Orrù P., Puliga G., Pintus M. et Ulzega A.(2010).

Plage de Palumbaghja, Bocca di l'Oru

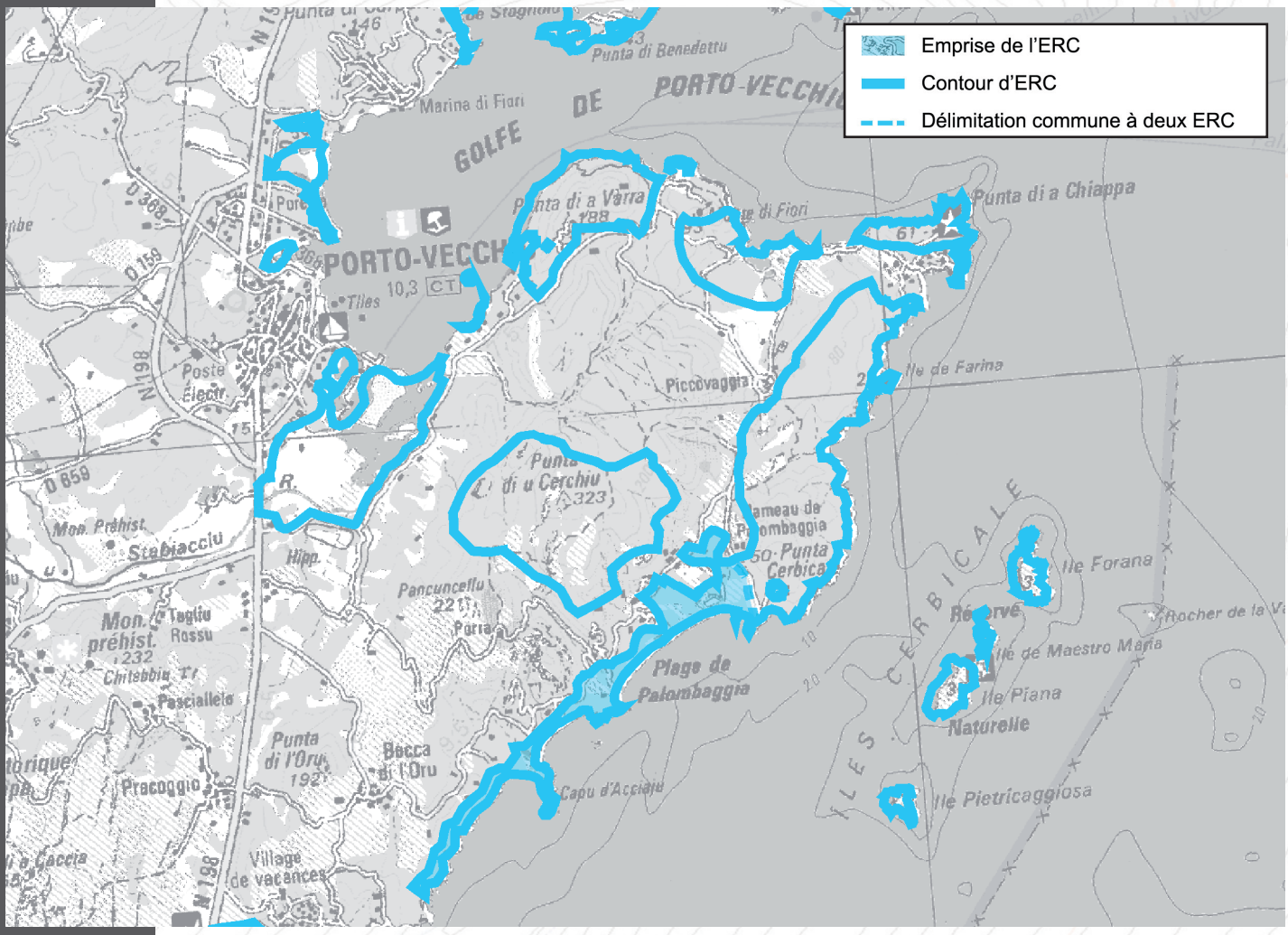



Paysage

Paysage prestigieux et emblématique composé de trois séquences de plages découpées par des avancées rocheuses, dans un écrin boisé formé de pins majestueux

Ecologie

On retrouve sur le site des habitats diversifiés, boisements dunaires et zones humides ouvertes ; la richesse du site est complétée par la présence d'espèces endémiques

Intérêt géologique

Roches métamorphiques et magmatiques

Motifs du classement

ESPACES RECENSES AU R. 146-1 DU CU

a) Dunes, landes côtières, plages et lidos, estrans, falaises et abords de celles-ci	X
b) Forêts et zones boisées proches du rivage de la mer et des plans d'eau intérieurs d'une superficie supérieure à 1 000 ha	X
c) Îlots inhabités	
d) Parties naturelles des estuaires, rias ou abers et des caps	
e) Marais, vasières, tourbières, plans d'eau, zones humides et milieux temporairement immergés	X
f) Les milieux abritant des concentrations naturelles d'espèces animales ou végétales [...], les zones de repos, de nidification et de gagnage de l'avifaune désignée par la directive européenne n° 79-409 [...]	
g) Les parties naturelles des sites inscrits ou classés [...] la loi du 2 mai 1930 [...], ainsi que les réserves naturelles instituées en application de la loi n° 76-629 du 10 juillet 1976	
h) Les formations géologiques telles que les gisements de minéraux ou de fossiles, les stratotypes, les grottes ou les accidents géologiques remarquables	X

SYNTHESE DES RAISONS DU CLASSEMENT AU TITRE DU L. 146-6 DU CU

Critères	Désignation	Importance
Présence de Périmètres à Statuts	**Site inscrit « Zone littorale de Palumbaghja » ;** **2 SIC «FR9402015 Bouches de Bunifaziu, Iles de Moines» et « «FR9400587 Iles Cerbicali et frange littorale» ;** **2 ZPS «FR9410021 Iles Lavezzi, Bouches de Bunifaziu» et «FR9410022 Iles Cerbicali» ;** **Zones humides « Etang et pinède de Palumbaghja » ;** ZNIEFF 1 « Etang et pinède de Palumbaghja, Capu d'Acciaghju, Pointe de Folaca » ; ZICO « Iles Cerbicali » ; En limite de la Réserve Naturelle de Corse des Bouches de Bunifaziu ; Terrains du Conservatoire du Littoral.	++++
Importance paysagère	Large cirque abritant l'une des plages les plus prestigieuses de l'île, la plage de Palumbaghja, qui fait face aux Iles Cerbicali. Quatre avancées rocheuses découpent harmonieusement la plage de sable blanc en trois, bordée de pins majestueux. L'ensemble offre des vues exceptionnelles tout en conservant une intimité et, malgré la présence d'une urbanisation dense en retrait du rivage, un caractère sauvage.	++++
Importance écologique	Le site est constitué d'un cordon littoral boisé (pins et genévriers qui participent à la stabilisation des dunes) mais aussi de lagunes et d'étangs, qui accueillent des herbiers aquatiques, roselières et joncaies, éléments de diversification écologique. Le site abrite, aussi, plusieurs essences protégées, dont le *Juniperus oxycedrus macrocarpa* et la *Silene velutina*. Enfin, l'îlot de la Folaca abrite le Lézard de Bedriaga, endémique corso-sarde.	+++
Importance culturelle patrimoniale	Néant	
Eléments géologiques caractéristiques ou remarquables	L'intérêt géologique est fort.	++++

CRITERES DE DELIMITATION DU TRACE DE L'ERC

Limite espaces artificialisés	+++
Lignes de rupture de pente	++
Périmètres à statuts	+++

Plage de Palumbaghja, Bocca di l'Oru

MOTIVATIONS DU CLASSEMENT

Approche paysagère :

Protégées par un large cirque formé par la Punta di u Chjerchju et la Punta Cerbicali, la plage prend place au sein d'une baie en arc-de-cercle. Elle est séparée en trois par de petites pointes rocheuses, cadrant les vues sur les îles Cerbicali et offrant une intimité à chaque espace. Sable blanc, eau turquoise, masses de granit, pins majestueux font de la plage de Palumbaghja un haut lieu touristique de Corse.

A l'arrière, la bande littorale accueille de petits étangs, en creux dans le massif forestier. Sur les premières hauteurs, une route serpente, le long de laquelle se succèdent de nombreux pavillons, positionnés hors site et formant une frange fortement urbanisée mais peu visible depuis la plage, car effacée derrière le rideau arboré qui ceint le site.

L'ensemble paysager formé par le cirque, les versants boisés et le cordon littoral, offre un écrin à la plage de Palumbaghja, un des sites les plus prestigieux de Corse.

Approche écologique :

A l'image de la composition paysagère du site, on retrouve une diversité écologique intéressante :
- boisements de pins et de genévriers sur la dune, associée à une strate herbacée diversifiée (lys de mer, chiendent des sables, diotis *othantus*) ;
- herbiers aquatiques, roselières et joncaies au droit des plans d'eau et lagunes.

De plus, on retrouve plusieurs espèces endémiques, dont le *Juniperus oxycedrus macrocarpa,* la *Silene velutina,* le *Limonium virgatum* et le *Limonium articulatum*. Il en va de même pour la faune avec la présence de la Tortue d'Hermann, la Cistude d'Europe et du Lézard de Bedriaga sur l'île de la Folaca.

Approche du patrimoine culturel :

Néant.

Approche géologique :

Le substratum de cet ER concerne des roches magmatiques (intrusion volcano-plutonique calco-alcaline U2 mise en place entre -305 et -280Ma). Il s'agit du Nord au Sud (1) de granodiorite porphyroïde, autour de l'étang de Palumbaghja puis (2) de leucomonzogranite, (3) de monzogranodiorite à biotite à la Punta di Colombara et enfin (4) de leucomonzogranite de Capu d'Acciaghju à Cala Purelli. Mais le véritable intérêt géologique du site est la présence toute proche d'un gneiss oeillé dit de Bianconu représentant l'encaissant du batholite. C'est une très belle roche métamorphique dont le protolite est vraisemblablement Ordovicien moyen (470 à 458Ma). Cet affleurement doit être protégé.

Pressions et activités anthropiques:

Les couleurs de l'eau, du sable, le vert sombre des pins et le rouge des filons rocheux ont participé à la réputation de ces plages, très fréquentées. Des zones urbaines résidentielles, à l'arrière, se sont développées.

Conclusion du classement

Le classement est prononcé tant au regard de la qualité paysagère du site, que de sa richesse écologique et biologique et de son intérêt géologique.

le site est classé en **ESPACE REMARQUABLE DU LITTORAL.**

LOCALISATION DES PÉRIMÈTRES À STATUTS

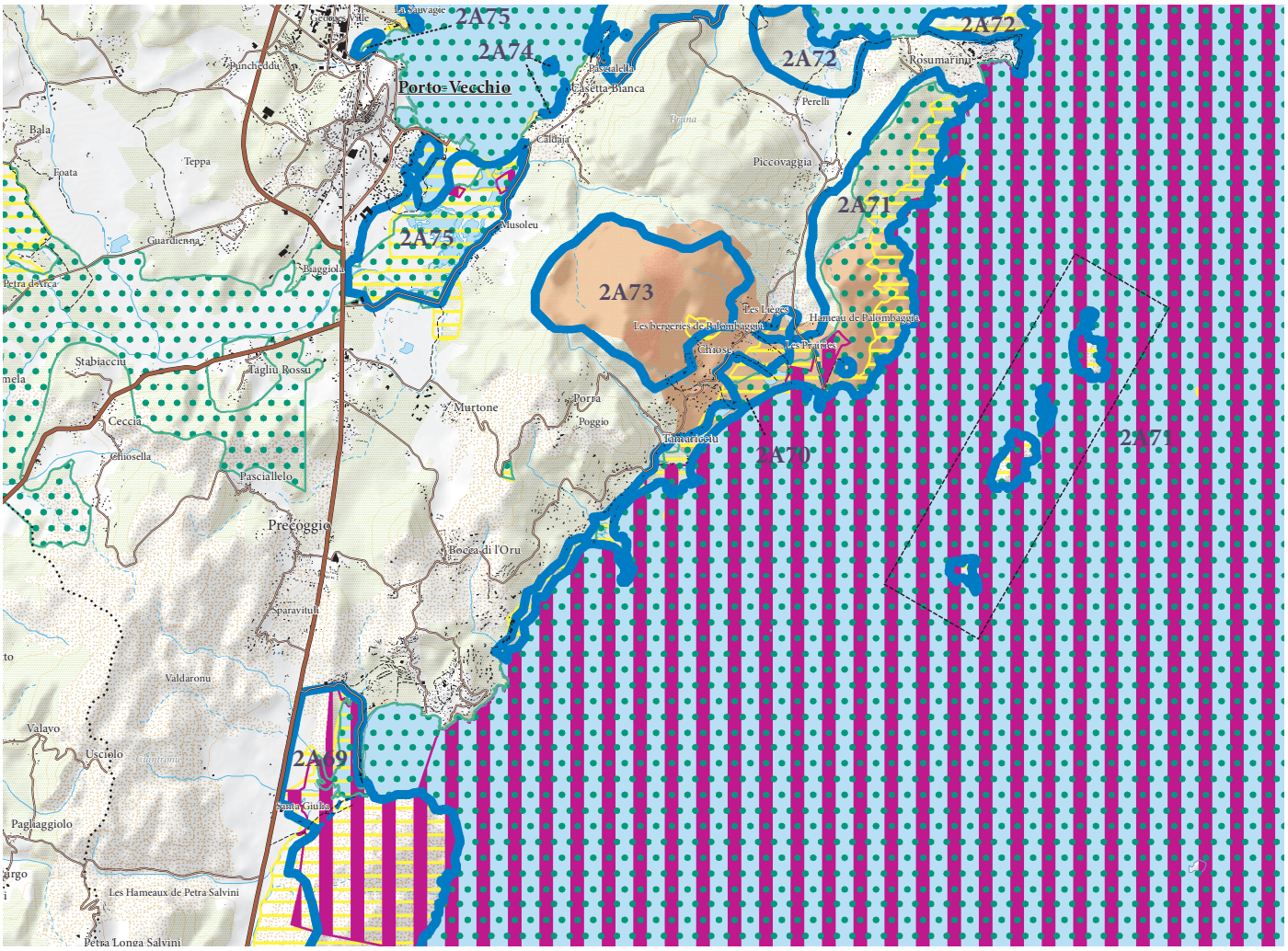

ERC et autres protections environnementales

- Espaces remarquables ou caractéristiques du littoral
- Limites entre les ERC
- Sites classés et sites inscrits
- Protections législatives, réglementaires et ou foncières
- Zone Natura 2000
- ZNIEFF de type I
- Limites de communes

Plage de Palumbaghja, Bocca di l'Oru

APPROCHE CARTOGRAPHIQUE PAYSAGÈRE

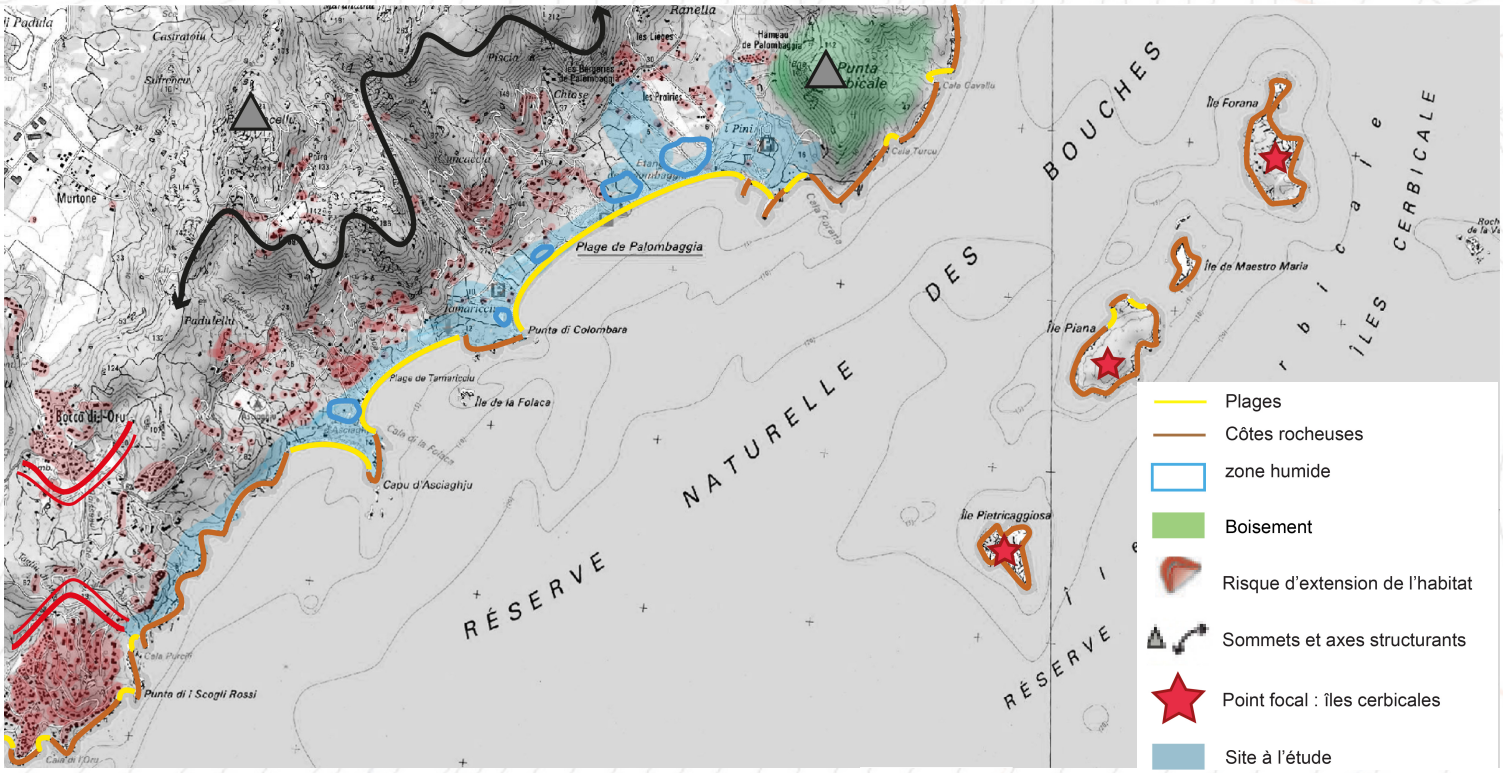

ESPÈCES ET HABITATS REMARQUABLES PRÉSENTS SUR LE SITE

Espèces végétales remarquables	*Althenia filiformis, Armeria pungens, Crucianella maritima, Drimia undata, Euphorbia peplis, Juniperus oxycedrus ubsp., Otanthus maritimus , Pseudorlaya pumila (L.), Ranunculus ophioglossifolius, Romulea requienii, Rouya polygama, Serapias parviflora, Silene velutina, Tamarix africana, Triglochin bulbosum, Vitex agnus-castus*
Espèces animales remarquables	Oiseaux : Busard des roseaux, Aigrette garzette, Faucon pèlerin, Goéland d'Audouin, Balbuzard pêcheur, Cormoran huppé, Puffin yelkouan, Fauvette sarde, Martinet pâle, Engoulevent d'Europe, Pluvier petit Gravelot, Foulque macroule, Roitelet à triple bandeau, Flamant rose, Grande Aigrette, Grèbe castagneux, Grand cormoran; Amphibiens : Discoglosse sarde, Crapaud vert Reptiles : Lézard de Bedriaga, Tortue d'Hermann, Cistude d'Europe, Tortue caouane, Couleuvre verte et jaune, Eulepte d'Europe Insectes : *Lestes macrostigma* Poisson: *Aphanius fasciatus*.
Habitats d'intérêt communautaire	1110 - Bancs de sable à faible couverture permanente d'eau marine 1160 - Grandes criques et baies peu profondes 1170 – Récifs 1210 - Végétation annuelle des laissés de mer 1240 - Falaises avec végétation des côtes méditerranéennes avec *Limonium* spp. Endémiques, 1410 - Prés-salés méditerranéens (*Juncetalia maritimi*) 2210 - Dunes fixées du littoral du *Crucianellion maritimae* 2250 - Dunes littorales à *Juniperus* spp. 2270 - Dunes avec forêts à *Pinus pinea* et/ou *Pinus pinaster* 3170 - Mares temporaires méditerranéennes 5320 - Formations basses d'euphorbes près des falaises

BIBLIOGRAPHIE

Paysage
DREAL Corse, GARNIER F. (2013) - Atlas des paysages de Corse

DREAL Corse, OEC, STEFANAGGI M.H. (2010) - Bilan - Evaluation - Prospective de la politique des sites protégés au titre de l'article L 341-1 du code de l'environnement en Corse, 266p.

DDTM 2A (2004) - Atlas du Littoral de Corse-du-Sud - 189p.

Ecologie
CBNC (2014), Base de données géoréférencées d'inventaires floristiques de Corse

CBNC (2014), Cartographie des habitats d'intérêt communautaire

DREAL Corse (2014), Base de données OGREVA

DREAL Corse (2014), Cartographie des habitats d'intérêt communautaire

Groupe Chiroptères de Corse (2014), Base de données géoréfencées des gîtes, des corridors migratoires et des sites de reproduction et d'hivernage

Géologie
J.-B. ORSINI, J. FERRANDINI, M. FERRANDINI, M.-D. LOYE, F. PLUQUET, P. GUENNOC, I. THINON, M. SANTIAGO, J.-Y. REYNAUD, G. OGGIANO, G. CHERCHI, J. GATTACCECA, P. ORRU, G. PULIGA, M. PINTUS et A. ULZEGA (2010) – Carte géol. France (1/50 000), feuille Sotta-Bunifaziu-Santa-Teresa-di-Gallura (1127). Orléans : BRGM. Notice explicative par : Orsini J.-B., Capdevila R., Ferrandini M., Ferrandini J., Galloni F., André J.-P., Münch P., Saint-Martin S., Alamy Z., Chiari J.-T., Loÿe M.-D., Pluquet F., Guennoc P., Thinon I., Santiago M., Teissier B., Reynaud J.-Y., Gamisans J., Tramoni P., Oggiano G., Cherchi G, Orrù P., Puliga G., Pintus M. et Ulzega A. (2010), 258 p.

J.-B. ORSINI, M. FERRANDINI, J. FERRANDINI, F. GALLONI, J.-P. ANDRE, P. MUNCH, S. SAINT-MARTIN, Z. ALAMY, J.-T. CHIARI, M.-D. LOYE, F. PLUQUET, P. GUENNOC, I. THINON, M. SANTIAGO, B. TEISSIER, J.-Y. REYNAUD, J. GAMISANS, P. TRAMONI, G. OGGIANO, G. CHERCHI, P. ORRU, G. PULIGA, M. PINTUS et A. ULZEGA (2010) – Notice explicative, carte géol. France (1/50 000), feuille Sotta-Bunifaziu-Santa-Teresa-di-Gallura (1127). Orléans : BRGM. 258p. carte géologique par Orsini J.-B., Ferrandini J., Ferrandini M., Loÿe M.-D., Pluquet F., Guennoc P., Thinon I., Santiago M., Reynaud J.-Y., P., Oggiano G., Cherchi G, Gattacceca J., Orrù P., Puliga G., Pintus M. et Ulzega A.(2010).

2A 71 Côte de Bona Matina à Punta Cerbicali, Îles Cerbicali, Ilot du Toru

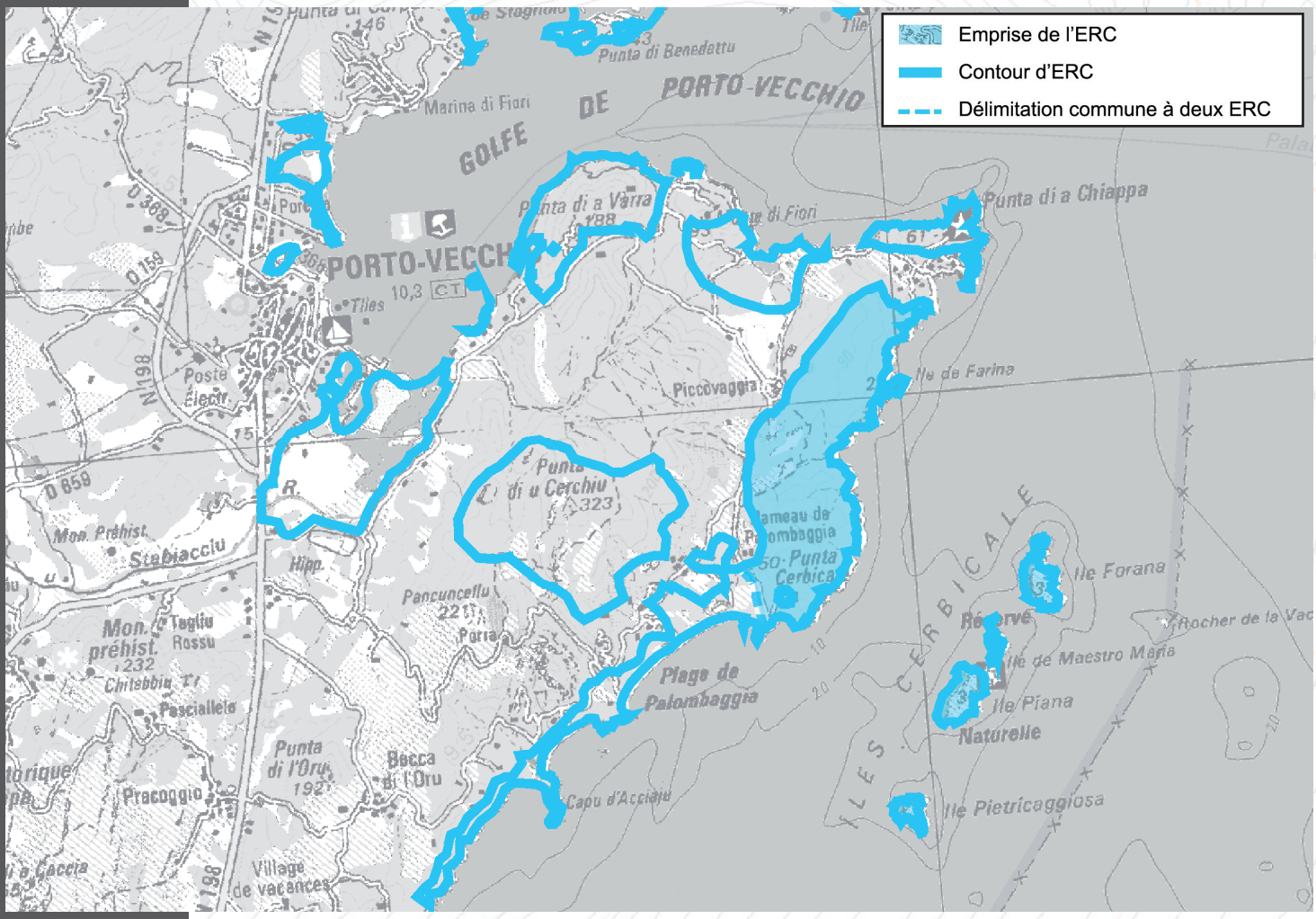





Paysage

Paysage sauvage de littoral découpé, où les reliefs boisés tombent dans la mer et délimitent de petites criques face aux Iles Cerbicali

Ecologie

Très fort intérêt écologique du fait de son isolement et de la diversité des milieux

Intérêt culturel

Présence de sites archéologiques

Intérêt géologique

Roches sédimentaire, métamorphique et magmatique

Motifs du classement

ESPACES RECENSES AU R.146-1 DU CU

a) Dunes, landes côtières, plages et lidos, estrans, falaises et abords de celles-ci	X
b) Forêts et zones boisées proches du rivage de la mer et des plans d'eau intérieurs d'une superficie supérieure à 1 000 ha	X
c) Îlots inhabités	X
d) Parties naturelles des estuaires, rias ou abers et des caps	
e) Marais, vasières, tourbières, plans d'eau, zones humides et milieux temporairement immergés	X
f) Les milieux abritant des concentrations naturelles d'espèces animales ou végétales [...], les zones de repos, de nidification et de gagnage de l'avifaune désignée par la directive européenne n° 79-409 [...]	X
g) Les parties naturelles des sites inscrits ou classés [...] la loi du 2 mai 1930 [...], ainsi que les réserves naturelles instituées en application de la loi n° 76-629 du 10 juillet 1976	X
h) Les formations géologiques telles que les gisements de minéraux ou de fossiles, les stratotypes, les grottes ou les accidents géologiques remarquables	

SYNTHESE DES RAISONS DU CLASSEMENT AU TITRE DU L. 146-6 DU CU

Critères	Désignation	Importance
Présence de Périmètres à Statuts	**Site inscrit «Zone littorale de Palumbaghja» ;** **SIC «FR9400587 Iles Cerbicali et frange littorale» ;** **En limite de la ZPS «FR9410021 Iles Lavezzi, Bouches de Bunifaziu» et «FR9410022 Iles Cerbicali» ;** **Réserve Naturelle de Corse des Bouches de Bunifaziu ;** **Zone humide «Carataggio» ;** 2 ZNIEFF 1 «Côte et îlot de Farina», «Iles Cerbicali» ; ZICO «Iles Cerbicali» ; Terrains du Conservatoire du Littoral ; Périmètre d'intervention du Conservatoire du Littoral.	EXC
Importance paysagère	Le site à l'étude représente la partie littorale du massif de Punta di u Chjerchju et s'étend, entre la Punta di la Chjappa et la Punta Cerbicali. Il présente une grande diversité de milieux représentatifs du littoral corse (forêts, maquis, landes, escarpements rocheux, criques et plages, étangs littoraux, îlots boisés) sur une surface relativement réduite, ce qui lui confère des qualités paysagères remarquables.	+++
Importance écologique	L'isolement du site et la diversité des milieux qui l'habitent sont à l'origine de la présence de nombreuses espèces rares et protégées. Le site constitue, de plus, une étape migratoire et une zone de nidification d'espèces aviaires relevant de la directive «Oiseaux».	+++
Importance culturelle patrimoniale	Plusieurs sites archéologiques ont été recensés.	++
Eléments géologiques caractéristiques ou remarquables	L'intérêt géologique est fort.	++++

CRITERES DE DELIMITATION DU TRACE DE L'ERC

Lignes de crêtes principales	+++
Entité paysagère	+++
Périmètres à statuts	+++
Limite espaces artificialisés	+++

Côte de Bona Matina à Punta Cerbicali, Îles Cerbicali, Ilot du Toru

MOTIVATIONS DU CLASSEMENT

Approche paysagère :

Le site est constitué de la rencontre du massif de la Punta di u Chjerchju et de la mer. Sur 4 kilomètres, entre la Punta di a Chjappa et la Punta Cerbicali, une série de petits sommets boisés tombent dans la mer, décrivant des petites criques découpées dans le chaînon rocheux. A l'écart de l'urbanisation et des voies routières, le paysage est extrêmement préservé et présente toutes les caractéristiques du littoral corse : forêt, maquis, lande, escarpements rocheux, petites plages, petits étangs littoraux. Le caractère sauvage est renforcé par la présence des Iles Cerbicali face à ce paysage remarquable.

Approche écologique :

Le site étudié participe fortement au maintien des équilibres biologiques. Il s'intègre dans de nombreux périmètres de protection de grande ampleur, dont une réserve naturelle et plusieurs zones Natura 2000.

Le couvert végétal se compose d'une forêt claire associée à un maquis à Chênes verts et à Genévriers de Phénicie sur la majeure partie du versant. Sur la partie la plus basse, Genévriers et Lentisques constituent un fourré plus dense et des roselières, également denses, s'étendent autour de l'étang de Caratoghju. Aux des îles Cerbicali, la végétation est dominée par un maquis composé principalement de Lentisques et d'Oliviers sauvages. Cette végétation, couplée à l'isolement des lieux, permet à la faune de s'y développer facilement. Le site abrite donc de nombreuses espèces endémiques, ainsi que des espèces rares et protégées aux échelons national et régional, et représentent une étape migratoire et une zone de nidification pour les oiseaux marins. Le nombre d'espèces rares présentes sur le site témoigne d'un très fort intérêt écologique.

Espèces végétales : *Stachys glutinosa, Limonium articulatum, Sagina apetale, Genista corsica, Racunculus muscivorus, Silene velutina.*

Oiseaux : Goéland d'Audouin (5 à 20 couples), Goéland leucophée, Pétrel tempête (seule colonie de Corse), Puffin cendré, Cormoran huppé de Méditerranée (175 couples en 2002), Faucon pèlerin (1 couple) Aigrette garzette (seule colonie de Corse avec 20-30 couples).

Chiroptères : Molosse de Cestoni (Îles Cerbicali seulement).

Approche du patrimoine culturel :

Les reliefs ont été occupés depuis la préhistoire. Plusieurs sites néolithiques et protohistoriques ont été recensés.

Approche géologique :

Sur cet ERC on rencontre les trois types de roches : (1) roche magmatique plutonique de l'intrusion volcano-plutonique calco-alcaline U2, mise en place entre -305 et -280 Ma. Il s'agit ici d'une granodiorite porphyroïde qui affleure à la Punta Cerbicali. (2) roche métamorphique sous forme dun orthogneiss oeillé dit de Bianconu. Il affleure sur le littoral de l'Anse de Carataghja à Cala di u Turcu. Il représente l'encaissant du Batholite. C'est une très belle roche métamorphique dont le protolite est vraisemblablement Ordovicien moyen (470 à 458 Ma). Cette roche fait donc partie des plus vieilles roches présentes en Corse. Les quatre îles Cerbicali sont en roche métamorphique. (3) roche sédimentaire détritique sous forme du conglomérat de la Chjappa. C'est un conglomérat fluviatile avec des blocs anguleux de granite et de gneiss d'origine proche, mais aussi d'autres éléments tels des galets bien roulés de quartz, quartzite et rhyolite et rares calcaire d'origine plus lointaine. L'âge de cette formation a été rapporté à l'Eocène (entre 56 et 34 Ma).

Pressions et activités anthropiques:

Le site est préservé. Il est bordé par des zones urbanisées, notamment au Nord, sur la Punta di a Chjappa et à l'Ouest, dans la dépression le séparant du massif di u Chjerchju.

Conclusion du classement

Le classement est prononcé au regard de la qualité paysagère du site mais surtout de sa richesse écologique et biologique, ainsi que de son très fort intérêt géologique.

le site est classé en **ESPACE REMARQUABLE DU LITTORAL.**

LOCALISATION DES PÉRIMÈTRES À STATUTS

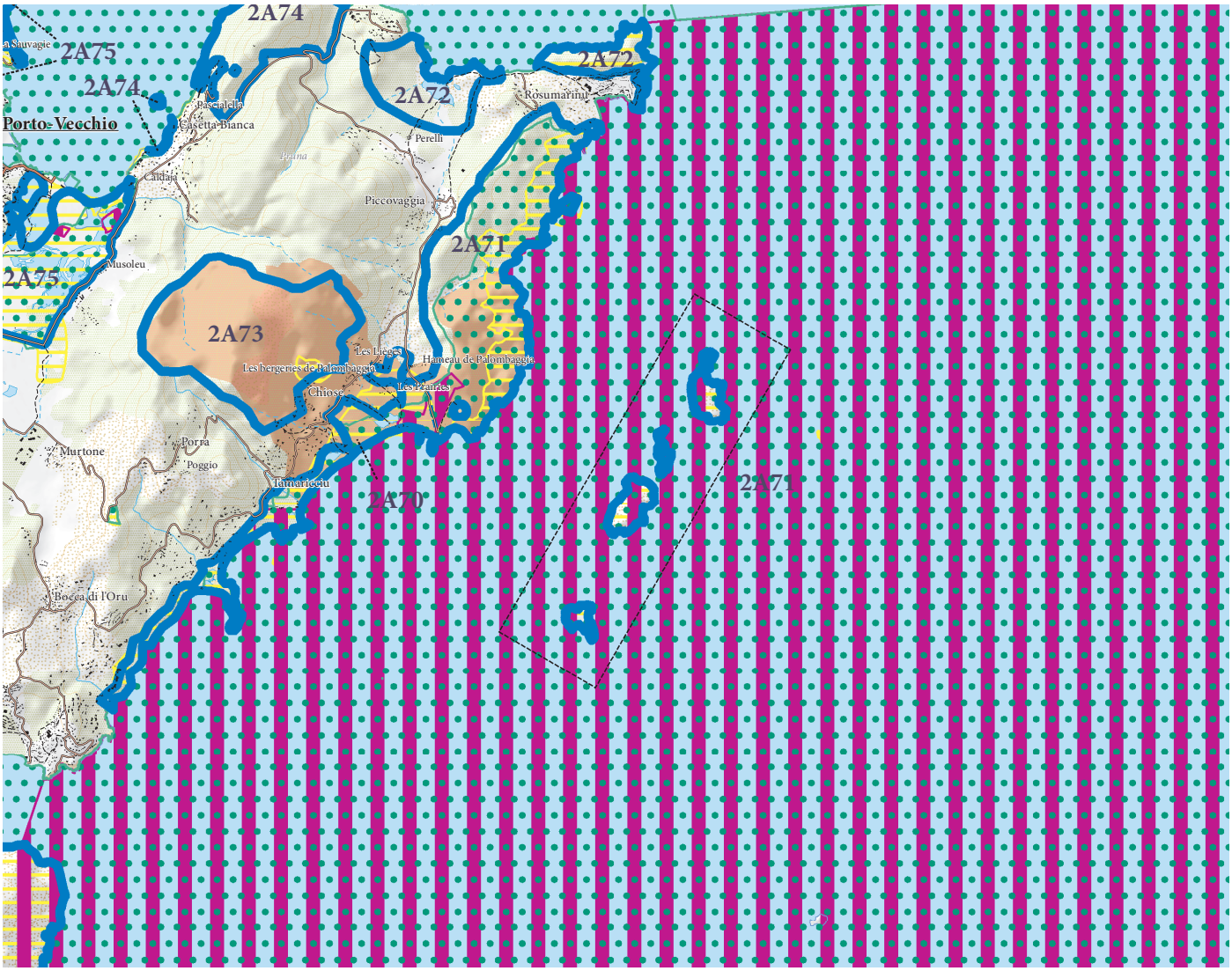

ERC et autres protections environnementales

- Espaces remarquables ou caractéristiques du littoral
- Limites entre les ERC
- Sites classés et sites inscrits
- Protections législatives, réglementaires et ou foncières
- Zone Natura 2000
- ZNIEFF de type I
- Limites de communes

Côte de Bona Matina à Punta Cerbicali, Îles Cerbicali, Ilot du Toru

APPROCHE CARTOGRAPHIQUE PAYSAGÈRE

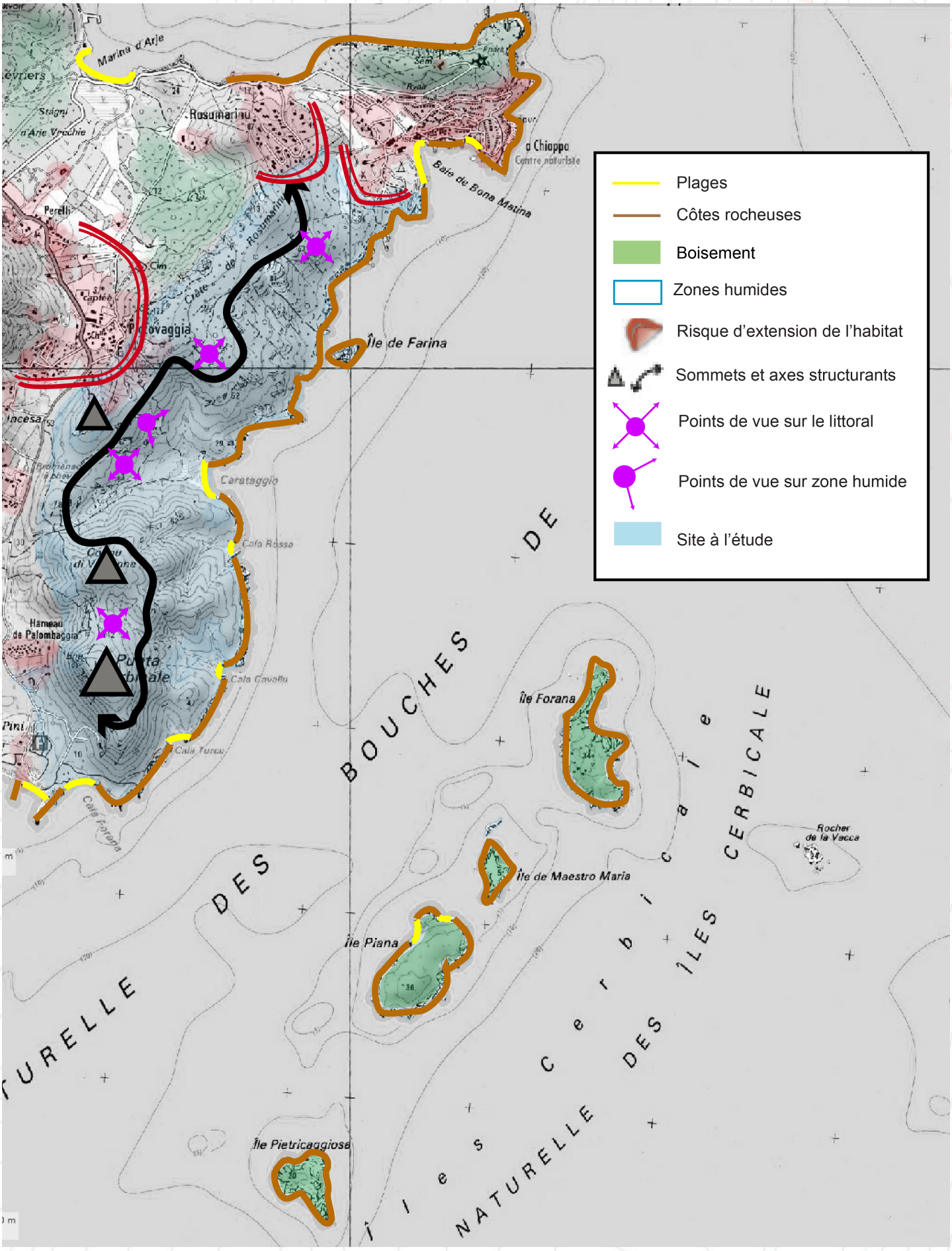

ESPÈCES ET HABITATS REMARQUABLES PRÉSENTS SUR LE SITE

Espèces végétales remarquables	*Aeluropus littoralis, Achillea maritima, Apium crassipes, Althenia filiformis, Armeria pungens, Charybdis undulata, Crucianella maritima, Drimia undata, Euphorbia peplis, Juniperus oxycedrus subsp. Macrocarpa, Leucojum roseum, Pseudorlaya pumila, Ranunculus phioglossifolius, Romulea requienii, Rouya polygama, Serapias parviflora, Silene velutina, Stachys maritima, Tamarix africana, Triglochin bulbosum, Vitex agnus-castus*
Espèces animales remarquables	Oiseaux : Engoulevent d'Europe, Petit gravelot, Pigeon biset, Roitelet triple-bandeau, Puffin cendré, Busard des roseaux, Aigrette garzette, Faucon pèlerin, Océanite tempête, Goéland d'Audouin, Balbuzard pêcheur, Cormoran huppé, Puffin yelkouan, Fauvette sarde, Martinet pâle Amphibiens : Discoglosse sarde Reptiles : Lézard de Bedriaga, Tortue caouanne, Phyllodactyle d'Europe, Cistude d'Europe, Tortue d'Hermann, Couleuvre verte et jaune Insectes : Miramelle corse, Decticelle de Porto-Vecchio, *Lestes macrostigma*.
Habitats d'intérêt communautaire	1110 - Bancs de sable à faible couverture permanente d'eau marine 1160 - Grandes criques et baies peu profondes 1170 – Récifs 1210 - Végétation annuelle des laissés de mer 1240 - Falaises avec végétation des côtes méditerranéennes avec *Limonium* spp. Endémiques, 2210 - Dunes fixées du littoral du *Crucianellion maritimae* 2250 - Dunes littorales à *Juniperus* spp. 2270 - Dunes avec forêts à Pinus pinea et/ou Pinus pinaster 3170 - Mares temporaires méditerranéennes 5320 - Formations basses d'euphorbes près des falaises 8220 - Pentes rocheuses silicieuses avec végétation chasmophytique 92D0 - Galeries et fourrés riverains méridionaux 9320 - Forêts à *Olea* et *Ceratonia* 9330 - Forêts à *Quercus suber*

BIBLIOGRAPHIE

Paysage
DREAL Corse, GARNIER F. (2013) - Atlas des paysages de Corse

DREAL Corse, OEC, STEFANAGGI M.H. (2010) - Bilan - Evaluation - Prospective de la politique des sites protégés au titre de l'article L 341-1 du code de l'environnement en Corse, 266p.

DDTM 2A (2004) - Atlas du Littoral de Corse-du-Sud - 189p.

Ecologie
CBNC (2014), Base de données géoréférencées d'inventaires floristiques de Corse

CBNC (2014), Cartographie des habitats d'intérêt communautaire

DREAL Corse (2014), Base de données OGREVA

DREAL Corse (2014), Cartographie des habitats d'intérêt communautaire

Groupe Chiroptères de Corse (2014), Base de données géoréfencées des gîtes, des corridors migratoires et des sites de reproduction et d'hivernage

Géologie
J.-B. ORSINI, J. FERRANDINI, M. FERRANDINI, M.-D. LOYE, F. PLUQUET, P. GUENNOC, I. THINON, M. SANTIAGO, J.-Y. REYNAUD, G. OGGIANO, G. CHERCHI, J. GATTACCECA, P. ORRU, G. PULIGA, M. PINTUS et A. ULZEGA (2010) – Carte géol. France (1/50 000), feuille Sotta-Bunifaziu-Santa-Teresa-di-Gallura (1127). Orléans : BRGM. Notice explicative par : Orsini J.-B., Capdevila R., Ferrandini M., Ferrandini J., Galloni F., André J.-P., Münch P., Saint-Martin S., Alamy Z., Chiari J.-T., Loÿe M.-D., Pluquet F., Guennoc P., Thinon I., Santiago M., Teissier B., Reynaud J.-Y., Gamisans J., Tramoni P., Oggiano G., Cherchi G, Orrù P., Puliga G., Pintus M. et Ulzega A. (2010), 258p.

J.-B. ORSINI, M. FERRANDINI, J. FERRANDINI, F. GALLONI, J.-P. ANDRE, P. MUNCH, S. SAINT-MARTIN, Z. ALAMY, J.-T. CHIARI, M.-D. LOYE, F. PLUQUET, P. GUENNOC, I. THINON, M. SANTIAGO, B. TEISSIER, J.-Y. REYNAUD, J. GAMISANS, P. TRAMONI, G. OGGIANO, G. CHERCHI, P. ORRU, G. PULIGA, M. PINTUS et A. ULZEGA (2010) – Notice explicative, carte géol. France (1/50 000), feuille Sotta-Bunifaziu-Santa-Teresa-di-Gallura (1127). Orléans : BRGM. 258p. carte géologique par Orsini J.-B., Ferrandini J., Ferrandini M., Loÿe M.-D., Pluquet F., Guennoc P., Thinon I., Santiago M., Reynaud J.-Y., P., Oggiano G., Cherchi G, Gattacceca J., Orrù P., Puliga G., Pintus M. et Ulzega A.(2010).

ROUIRE J., BOURGES F., ROSSI P., LIBOUREL G. (1993) - Carte géol. France (1/50 000), feuille Porti-Vechju (1124) – Orléans : BRGM. Notice explicative par J. Rouire, P. Rossi, F. Bourges, G. Libourel, R. Dominici (1993), 61 p.

ROUIRE J., ROSSI P., BOURGES F., LIBOUREL G., DOMINICI R. (1993) - Notice explicative, Carte géol. France (1/50000), feuille Porti-Vechju (1124) – Orléans : BRGM, 61 p. Carte géologique par J. Rouire, F. Bourges, P. Rossi, G. Libourel (1993).

Porti-Vechju

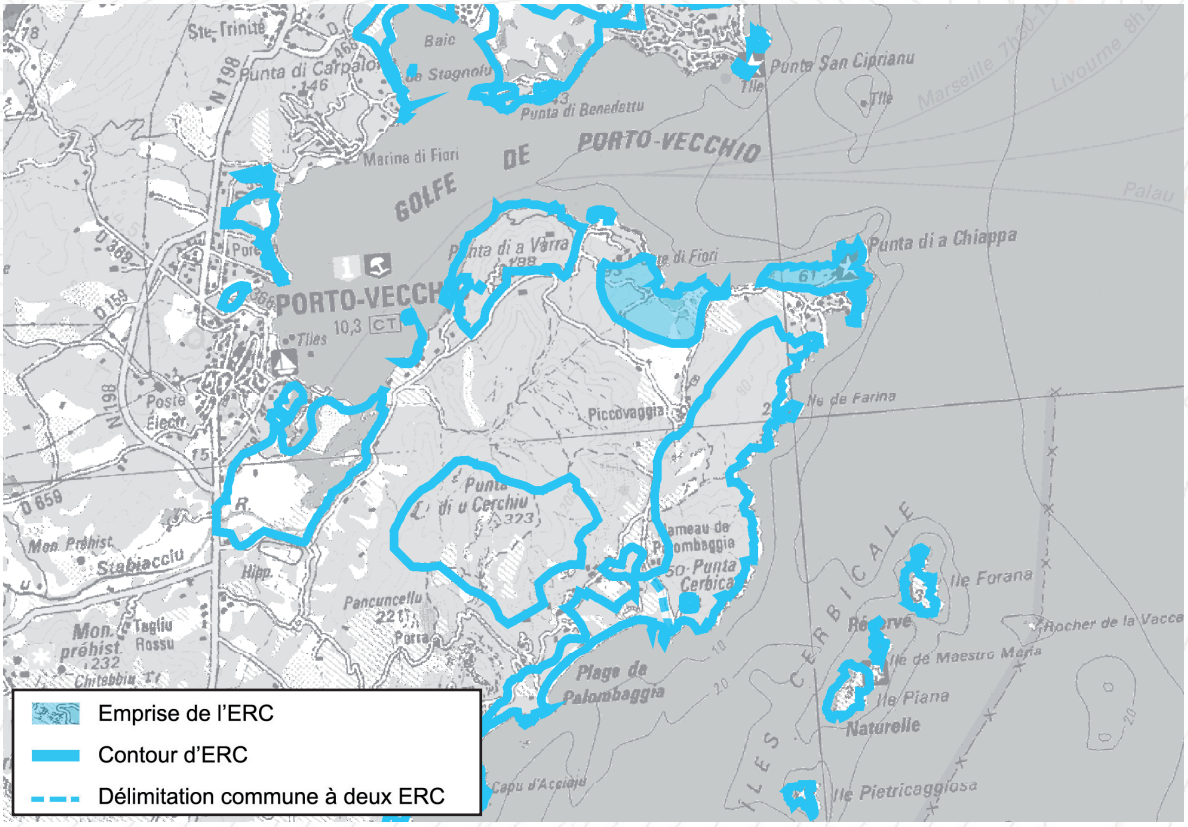







Paysage

Le site à l'étude constitue l'entrée du golfe de Porti-Vechju et contraste avec la rive opposée par le maintien de son caractère naturel et son relief en promontoire

Ecologie

Le site dispose d'habitats rocheux qui peuvent être utilisés en période de nidification par des espèces aviaires rupicoles. Parallèlement le site abrite plusieurs espèces végétales protégées

Intérêt géologique

Roches métamorphiques et magmatiques

Motifs du classement

ESPACES RECENSES AU R. 146-1 DU CU

a) Dunes, landes côtières, plages et lidos, estrans, falaises et abords de celles-ci	X
b) Forêts et zones boisées proches du rivage de la mer et des plans d'eau intérieurs d'une superficie supérieure à 1 000 ha	X
c) Îlots inhabités	
d) Parties naturelles des estuaires, rias ou abers et des caps	X
e) Marais, vasières, tourbières, plans d'eau, zones humides et milieux temporairement immergés	
f) Les milieux abritant des concentrations naturelles d'espèces animales ou végétales [...], les zones de repos, de nidification et de gagnage de l'avifaune désignée par la directive européenne n° 79-409 [...]	
g) Les parties naturelles des sites inscrits ou classés [...] la loi du 2 mai 1930 [...], ainsi que les réserves naturelles instituées en application de la loi n° 76-629 du 10 juillet 1976	
h) Les formations géologiques telles que les gisements de minéraux ou de fossiles, les stratotypes, les grottes ou les accidents géologiques remarquables	

SYNTHESE DES RAISONS DU CLASSEMENT AU TITRE DU L. 146-6 DU CU

Critères	Désignation	Importance
Présence de Périmètres à Statuts	**2 SIC « FR9402010 – Baie de Stagnolu, golfu di Sognu, Golfe de Porti-Vechju «, «FR9400587 – Iles Cerbicali et frange littorale ; ZPS « FR9410021 – Iles Lavezzi, Bouches de Bunifaziu» ; Zones humides Etang Arghi Vechji ; ZNIEFF1 :» Côte et îlot de Farina» ; ZICO «Iles Cerbicali» ; En limite de la Réserve Naturelle de Corse des Bouches de Bunifaziu.**	++++
Importance paysagère	La Punta di Chjappa et la Marina d'Arje contrastent, par leur caractère naturel et préservé, avec les pointes opposées (Cala Rossa et u Benedettu) plus basses et urbanisées. Porte d'entrée du golfe de Porti-Vechju, le site, par son relief particulier et sa végétation homogène, figure un élément structurant de la séquence de pénétration dans le golfe	+++
Importance écologique	En comparaison avec d'autres sites alentours plus vastes et diversifiés, le site de Punta di Chjappa ne joue qu'un modeste rôle dans le maintien des équilibres écologiques. Néanmoins, il abrite plusieurs stations d'espèces végétales protégées.	++
Importance culturelle patrimoniale	Néant.	
Eléments géologiques caractéristiques ou remarquables	L'intérêt géologique est moyen.	++

CRITERES DE DELIMITATION DU TRACE DE L'ERC

Périmètre à statut	+
Limites espaces artificialisés	+++
Lignes de rupture de pente	++

Punta di Chjappa

MOTIVATIONS DU CLASSEMENT

Approche paysagère :

La Punta di Chjappa structure l'entrée Sud du golfe de Porti-Vechju. Elle se distingue par son caractère naturel et sa topographie : lame rocheuse haute et étroite recouverte de boisements. Cette avancée littorale représente, avec la Marina d'Arje, un repère important à l'échelle de la rive Nord du golfe de Porti-Vechju, repère renforcé par la prégnance du phare et du sémaphore.

Malgré la présence d'un camping au Sud du site, les perceptions sauvages dominent, notamment grâce au couvert arbustif très dense qui recouvre les deux parties du site à l'étude. Par ailleurs, le contraste est important entre la Punta di Chjappa et l'avancée Nord du golfe, plus basse et plus urbanisée. A ce titre, le site apparaît comme une respiration primordiale dans le paysage Porto-Vecchiais.

Approche écologique :

Le site de la Chjappa renferme quelques espèces végétales rares et protégées comme la *Succovia balearica* et le *Limonium articulatum*. Il peut également représenter un intérêt en termes de nichage pour les espèces aviaires rupicoles.

Approche du patrimoine culturel :

Néant.

Approche géologique :

Le substratum de cet ERC montre des roches magmatiques de l'intrusion calco-alcaline U2 et des roches métamorphiques représentant l'encaissant du batholite. Le paysage géologique est complété à la Marine Arghi par des dépôts laguno-marin (argile et sable). A la Punta di a Chjappa affleure une granodiorite à amphibole. Le phare est construit à cheval sur cette granodiorite et sur des paragneiss qui constituent le site de l'ERC le plus à l'Est. Le second site est centré sur l'Etang d'Arghi Vechji en arrière de la Marina Arghi Vechji, mais il est complété par le littoral rocheux qui s'étend à l'Est de la marina et où affleure un complexe leptino-amphibolitique, avec deux filons de microgranite très visibles.

Pressions et activités anthropiques:

La Punta di Chjappa accueille un phare et un sémaphore. Au Sud du site, un camping est implanté, tourné vers la baie de Bona Matina, sous un couvert végétal relativement dense.

Conclusion du classement

Le classement est prononcé au regard du caractère paysager remarquable du site (porte d'entrée sur le golfe de Porti-Vechju demeurée en grande partie naturelle).

le site est classé en **ÉLÉMENT PAYSAGER REMARQUABLE**

LOCALISATION DES PÉRIMÈTRES À STATUTS

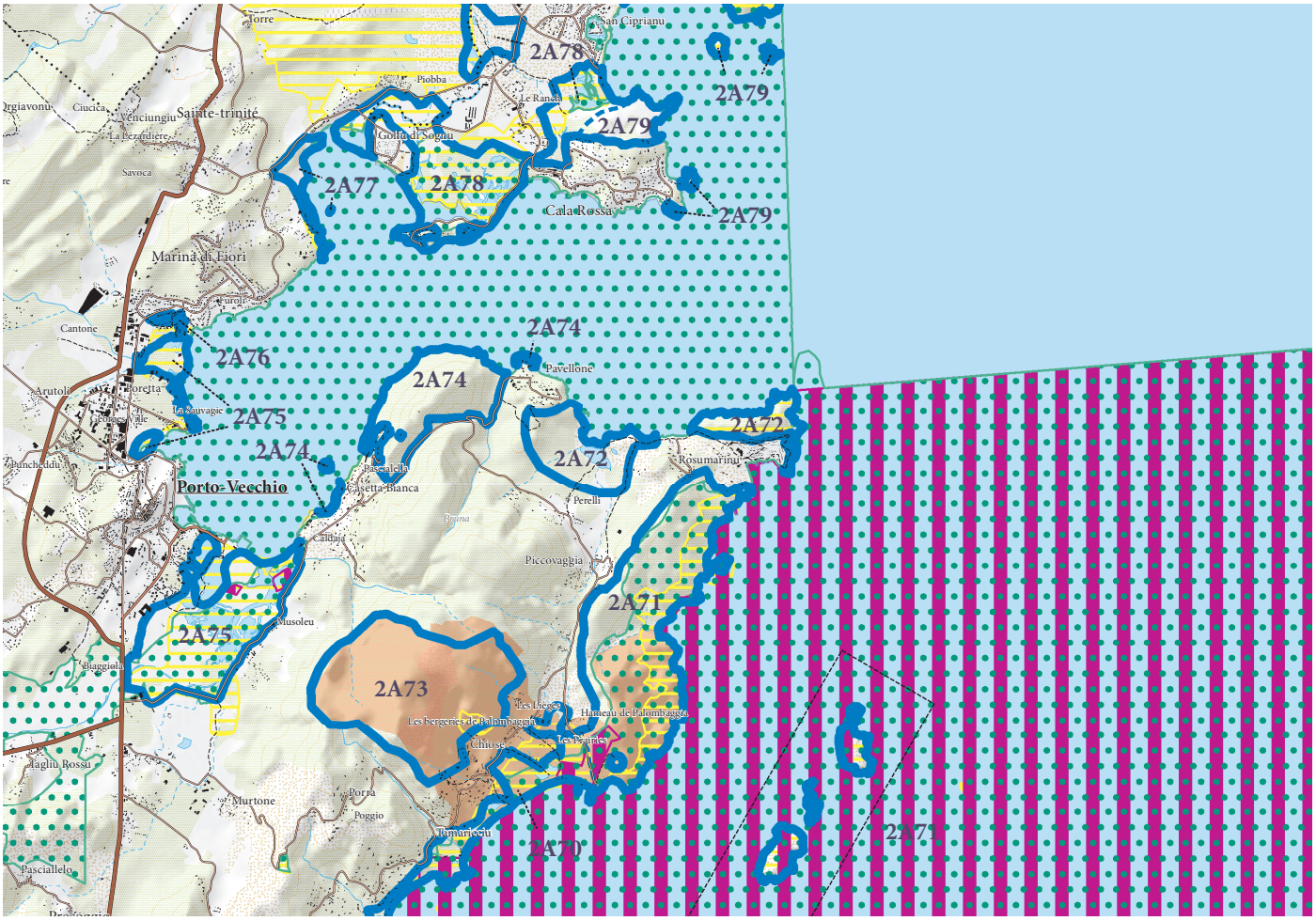

ERC et autres protections environnementales

- Espaces remarquables ou caractéristiques du littoral
- Limites entre les ERC
- Sites classés et sites inscrits
- Protections législatives, réglementaires et ou foncières
- Zone Natura 2000
- ZNIEFF de type I
- Limites de communes

Punta di Chjappa

APPROCHE CARTOGRAPHIQUE PAYSAGÈRE

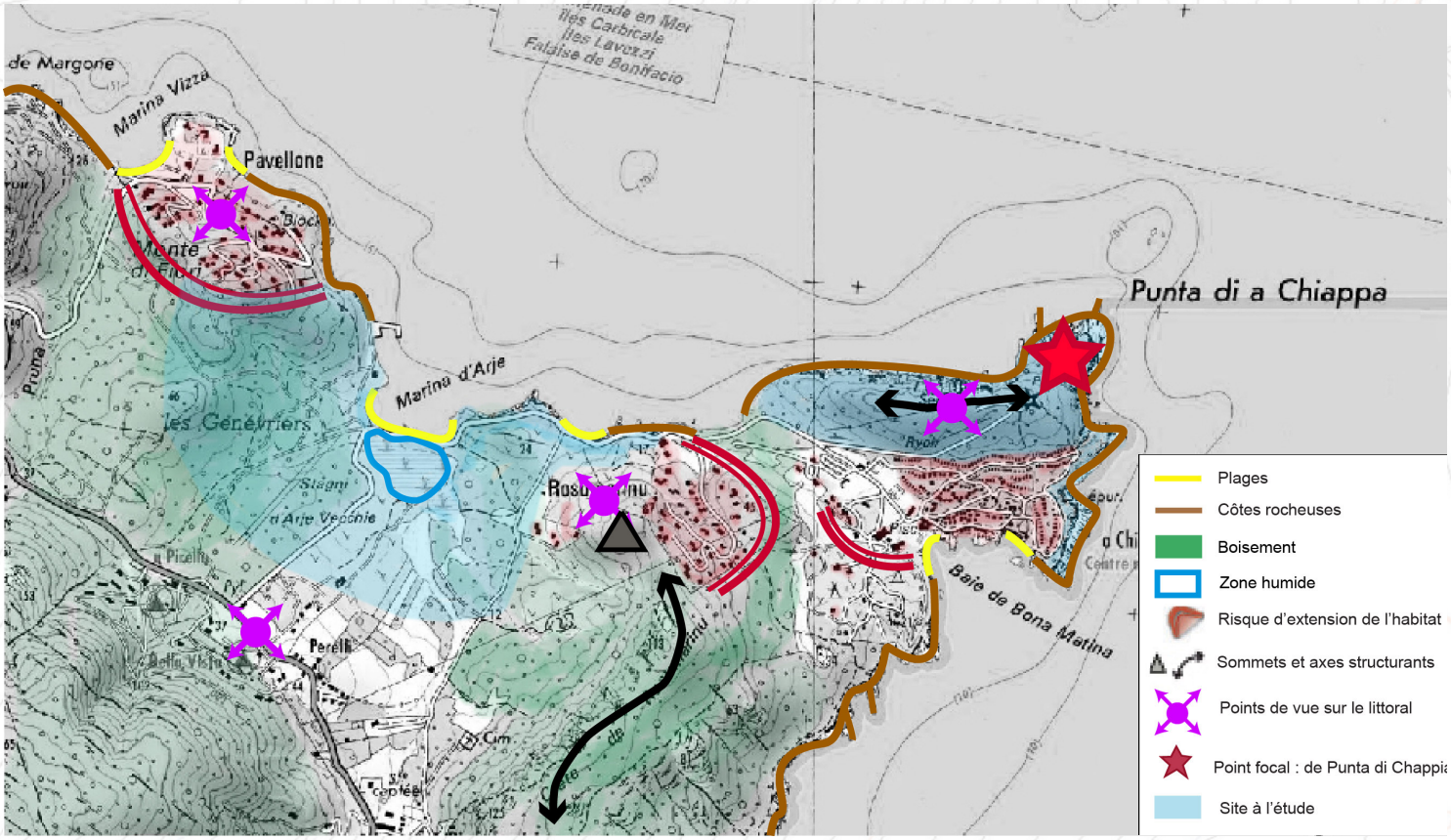

ESPÈCES ET HABITATS REMARQUABLES PRÉSENTS SUR LE SITE

Espèces végétales remarquables	*Dracunculus muscivorus, Gladiolus x-dubius, Kickxia cirrhosa, Drimia undata, Serapias parviflora, Tamarix africana, Limonium glomeratum, Rouya polygama, Silene velutina*
Espèces animales remarquables	Oiseaux : Puffin cendré, Busard des roseaux, Aigrette garzette, Faucon pèlerin, Océanite tempête, Goéland d'Audouin, Balbuzard pêcheur, Cormoran huppé, Fauvette sarde, Fauvette pitchou, Martinet pâle Amphibiens : Discoglosse sarde Reptiles : Phyllodactyle d'Europe, Cistude d'Europe, Tortue d'Hermann, Couleuvre verte et jaune Insectes : *Lestes macrostigma*
Habitats d'intérêt communautaire	1170 – Récifs 1210 - Végétation annuelle des laissés de mer 1240 - Falaises avec végétation des côtes méditerranéennes avec *Limonium* spp. Endémiques, 3170 - Mares temporaires méditerranéennes 8220 - Pentes rocheuses silicieuses avec végétation chasmophytique 92D0 - Galeries et fourrés riverains méridionaux 9330 - Forêts à *Quercus suber*

BIBLIOGRAPHIE

Paysage

DREAL Corse, GARNIER F. (2013) - Atlas des paysages de Corse

DREAL Corse, OEC, STEFANAGGI M.H. (2010) - Bilan - Evaluation - Prospective de la politique des sites protégés au titre de l'article L 341-1 du code de l'environnement en Corse, 266p.

DDTM 2A (2004) - Atlas du Littoral de Corse-du-Sud - 189p.

Ecologie

CBNC (2014), Base de données géoréférencées d'inventaires floristiques de Corse

CBNC (2014), Cartographie des habitats d'intérêt communautaire

DREAL Corse (2014), Base de données OGREVA

DREAL Corse (2014), Cartographie des habitats d'intérêt communautaire

Groupe Chiroptères de Corse (2014), Base de données géoréfencées des gîtes, des corridors migratoires et des sites de reproduction et d'hivernage

Géologie

ROUIRE J., BOURGES F., ROSSI P., LIBOUREL G. (1993) - Carte géol. France (1/50 000), feuille Porti-Vechju (1124) – Orléans : BRGM.

Notice explicative par J. Rouire, P. Rossi, F. Bourges, G. Libourel, R. Dominici (1993), 61 p.

ROUIRE J., ROSSI P., BOURGES F., LIBOUREL G., DOMINICI R. (1993) - Notice explicative, Carte géol. France (1/50000), feuille Porti-Vechju (1124) – Orléans : BRGM, 61 p. Carte géologique par J. Rouire, F. Bourges, P. Rossi, G. Libourel (1993).

J.-B. ORSINI, J. FERRANDINI, M. FERRANDINI, M.-D. LOYE, F. PLUQUET, P. GUENNOC, I. THINON, M. SANTIAGO, J.-Y. REYNAUD, G. OGGIANO, G. CHERCHI, J. GATTACCECA, P. ORRU, G. PULIGA, M. PINTUS et A. ULZEGA (2010) – Carte géol. France (1/50 000), feuille Sotta-Bunifaziu-Santa-Teresa-di-Gallura (1127). Orléans : BRGM. Notice explicative par : Orsini J.-B., Capdevila R., Ferrandini M., Ferrandini J., Galloni F., André J.-P., Münch P., Saint-Martin S., Alamy Z., Chiari J.-T., Loÿe M.-D., Pluquet F., Guennoc P., Thinon I., Santiago M., Teissier B., Reynaud J.-Y., Gamisans J., Tramoni P., Oggiano G., Cherchi G, Orrù P., Puliga G., Pintus M. et Ulzega A. (2010), 258p.

J.-B. ORSINI, M. FERRANDINI, J. FERRANDINI, F. GALLONI, J.-P. ANDRE, P. MUNCH, S. SAINT-MARTIN, Z. ALAMY, J.-T. CHIARI, M.-D. LOYE, F. PLUQUET, P. GUENNOC, I. THINON, M. SANTIAGO, B. TEISSIER, J.-Y. REYNAUD, J. GAMISANS, P. TRAMONI, G. OGGIANO, G. CHERCHI, P. ORRU, G. PULIGA, M. PINTUS et A. ULZEGA (2010) – Notice explicative, carte géol. France (1/50 000), feuille Sotta-Bunifaziu-Santa-Teresa-di-Gallura (1127). Orléans : BRGM. 258p. carte géologique par Orsini J.-B., Ferrandini J., Ferrandini M., Loÿe M.-D., Pluquet F., Guennoc P., Thinon I., Santiago M., Reynaud J.-Y., P., Oggiano G., Cherchi G, Gattacceca J., Orrù P., Puliga G., Pintus M. et Ulzega A.(2010).

Massif de Punta di u Chjerchju

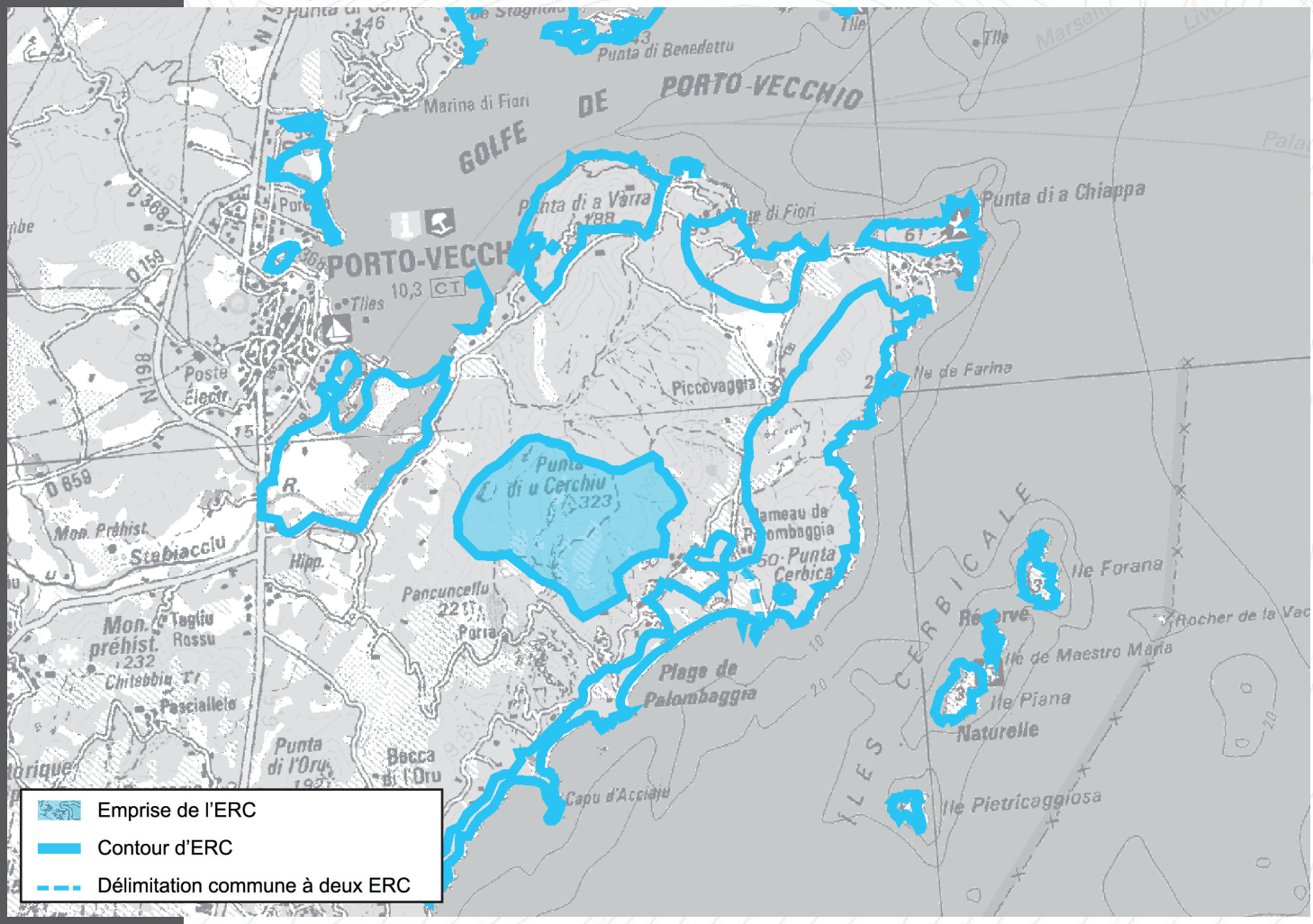





Motifs du classement

Paysage Le massif de Punta di u Chjerchju, qui sépare les golfes de Porti-Vechju et de Santa Ghjuglia, offre un fond de scène boisé à la plage de Palumbaghja

Ecologie Pas d'intérêt écologique majeur

Intérêt culturel Sites archéologiques

Intérêt géologique Roches métamorphiques et magmatiques

Collectivité Territoriale de CORSE
Cullettività Territuriale di CORSICA
Aménagement, Urbanisme, Energie
Acconciu, Urbanisimu, Energia

ESPACES RECENSES AU R. 146-1 DU CU

a) Dunes, landes côtières, plages et lidos, estrans, falaises et abords de celles-ci	
b) Forêts et zones boisées proches du rivage de la mer et des plans d'eau intérieurs d'une superficie supérieure à 1 000 ha	X
c) Îlots inhabités	
d) Parties naturelles des estuaires, rias ou abers et des caps	
e) Marais, vasières, tourbières, plans d'eau, zones humides et milieux temporairement immergés	X
f) Les milieux abritant des concentrations naturelles d'espèces animales ou végétales [...], les zones de repos, de nidification et de gagnage de l'avifaune désignée par la directive européenne n° 79-409 [...]	
g) Les parties naturelles des sites inscrits ou classés [...] la loi du 2 mai 1930 [...], ainsi que les réserves naturelles instituées en application de la loi n° 76-629 du 10 juillet 1976	X
h) Les formations géologiques telles que les gisements de minéraux ou de fossiles, les stratotypes, les grottes ou les accidents géologiques remarquables	X

SYNTHESE DES RAISONS DU CLASSEMENT AU TITRE DU L. 146-6 DU CU

Critères	Désignation	Importance
Présence de Périmètres à Statuts	**Site inscrit «Zone littorale de Palumbaghja3 (la quasi-totalité du périmètre étudié) ; ZNIEFF 1 (940004102) «Etangs et Pinède de Palumbaghja, Capu d'Acciaghju, Pointe de la Folaca» ; ZNIEFF 2 (940004101) «Subéraie de Porti-Vechju»**	++
Importance paysagère	L'altitude du site permet d'apprécier des paysages diversifiés vers la baie de Palumbaghja, le golfe de Porti-Vechju et le golfe de Santa Ghjuglia. Inversement, la Punta di u Chjerchju apparaît comme un repère paysager majeur.	+++
Importance écologique	Le site à l'étude, couvert de maquis, ne présente pas un intérêt écologique primordial.	+++
Importance culturelle patrimoniale	Sites archéologiques et légendes. Indice de mégalithes.	+++
Eléments géologiques caractéristiques ou remarquables	L'intérêt géologique est moyen.	++

CRITERES DE DELIMITATION DU TRACE DE L'ERC

Lignes de rupture de pente	+++
Limite espaces artificialisés	+
Périmètres à statuts	+++ (site inscrit)
Patrimoine	+++

Massif de Punta di u Chjerchju

MOTIVATIONS DU CLASSEMENT

Approche paysagère :

Le massif de la Punta di u Chjerchju est positionné entre les deux golfes de Porti-Vechju et Santa Ghjuglia, qu'il domine avec ses 323 mètres d'altitude. Figurant en position centrale de la ligne de crête qui s'étire de Santa Ghjulia à la Punta di Chjappa, il s'impose comme l'un des principaux éléments structurants de cette crête, et donc, des arrière-plans de Porti-Vechju et Palumbaghja.

Densément boisés, ses versants assurent, en effet, un référentiel d'échelle, dominé par des motifs naturels, qui participe à l'émergence d'un arrière-plan de référence. Celui-ci, par sa densité et sa dimension, vient atténuer la prégnance de l'urbanisation diffuse, développée en piémont du massif collinéen, pour maintenir une ambiance de cirque de verdure.

Approche écologique :

Le site ne représente pas d'intérêt écologique primordial. Quelques tortues d'Hermann (protégée par la convention de Berne, la convention CITES, la directive Habitats-Faune-Flore et l'arrêté ministériel de 2007) peuplent le site mais en quantité faible à moyenne. La Punta di u Chjerchju représente cependant une partie naturelle du site inscrit de Palumbaghja.

Approche du patrimoine culturel :

Plusieurs sites archéologiques ont été inventoriés ou mentionnés sur le relief de la Punta di u Chjerchju. Certains sont associés à des légendes et à des croyances notamment près de Murandinu. Des mégalithes sont mentionnés par la tradition orale mais n'ont pas été retrouvés à ce jour.

Approche géologique :

Cet ERC, non littoral, est centré sur la Punta di u Chjerchju (323m) constituée de leucomonzogranite à grain fin, roche magmatique de l'intrusion calco-alcaline U2, mise en place entre -305 et -280 Ma. Cette roche se retrouve sur la limite Est de l'ERC pour former les reliefs en arrière des « Bergeries de Palumbaghja ». Entre ces deux affleurements, on retrouve l'élément remarquable du secteur à savoir le gneiss oeillé de Bianconu. Tout à l'Ouest, au pied de la Punta di u Chjerchju, c'est une granodiorite porphyroïde qui donne des reliefs de faible altitude (Murandinu, 191m).

Pressions et activités anthropiques:

Le massif de Punta di u Chjerchju est principalement couvert de maquis. Il constitue cependant un élément central du golfe de Porti-Vechju.

Conclusion du classement

Le classement est prononcé, essentiellement, au regard de l'importance paysagère du site et de son passé historique et préhistorique qui laisse augurer la présence de nombreux vestiges.

le site est classé en **ESPACE CARACTERISTIQUE DU LITTORAL.**

LOCALISATION DES PÉRIMÈTRES À STATUTS

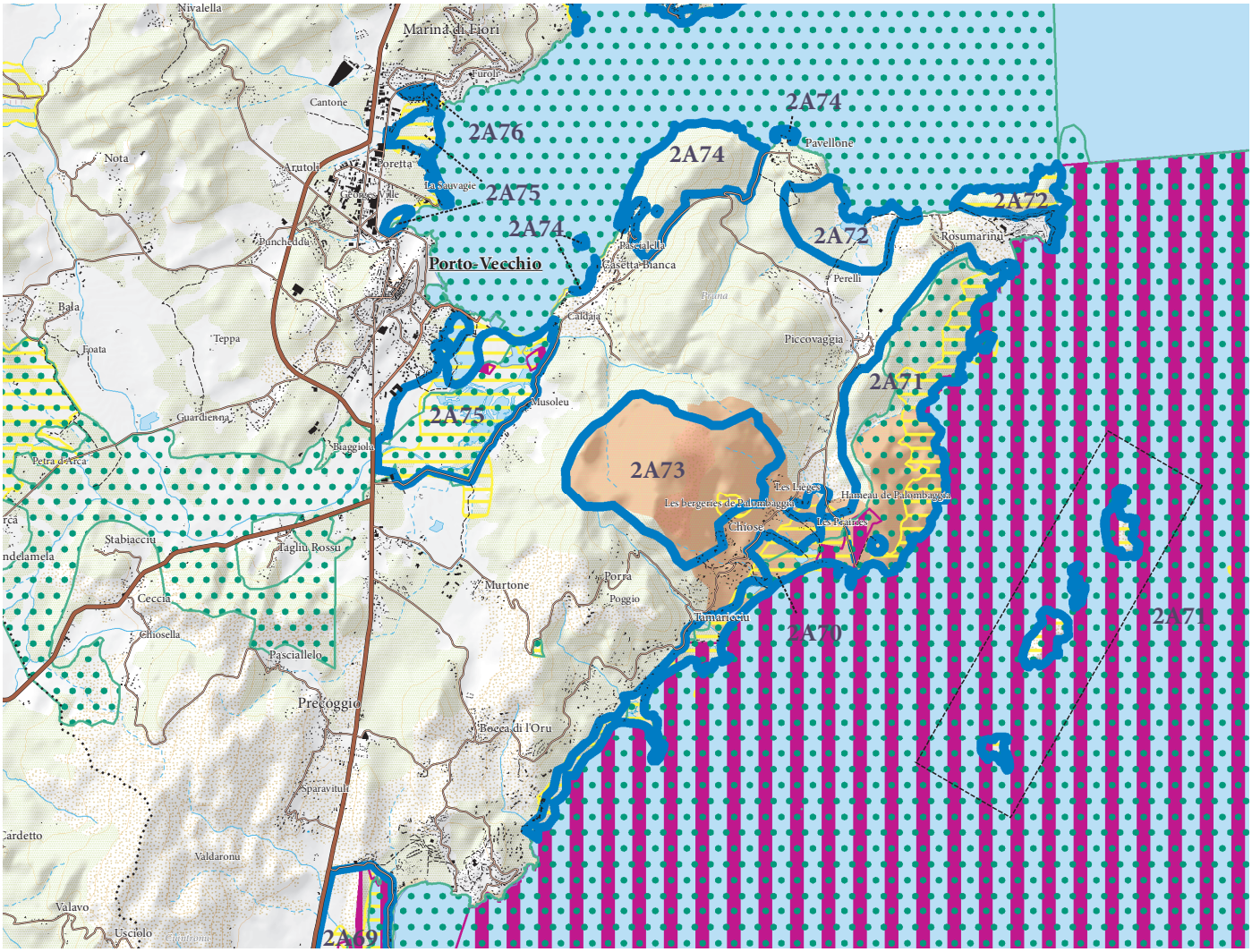

ERC et autres protections environnementales

- Espaces remarquables ou caractéristiques du littoral
- Limites entre les ERC
- Sites classés et sites inscrits
- Protections législatives, réglementaires et ou foncières
- Zone Natura 2000
- ZNIEFF de type I
- Limites de communes

APPROCHE CARTOGRAPHIQUE PAYSAGÈRE

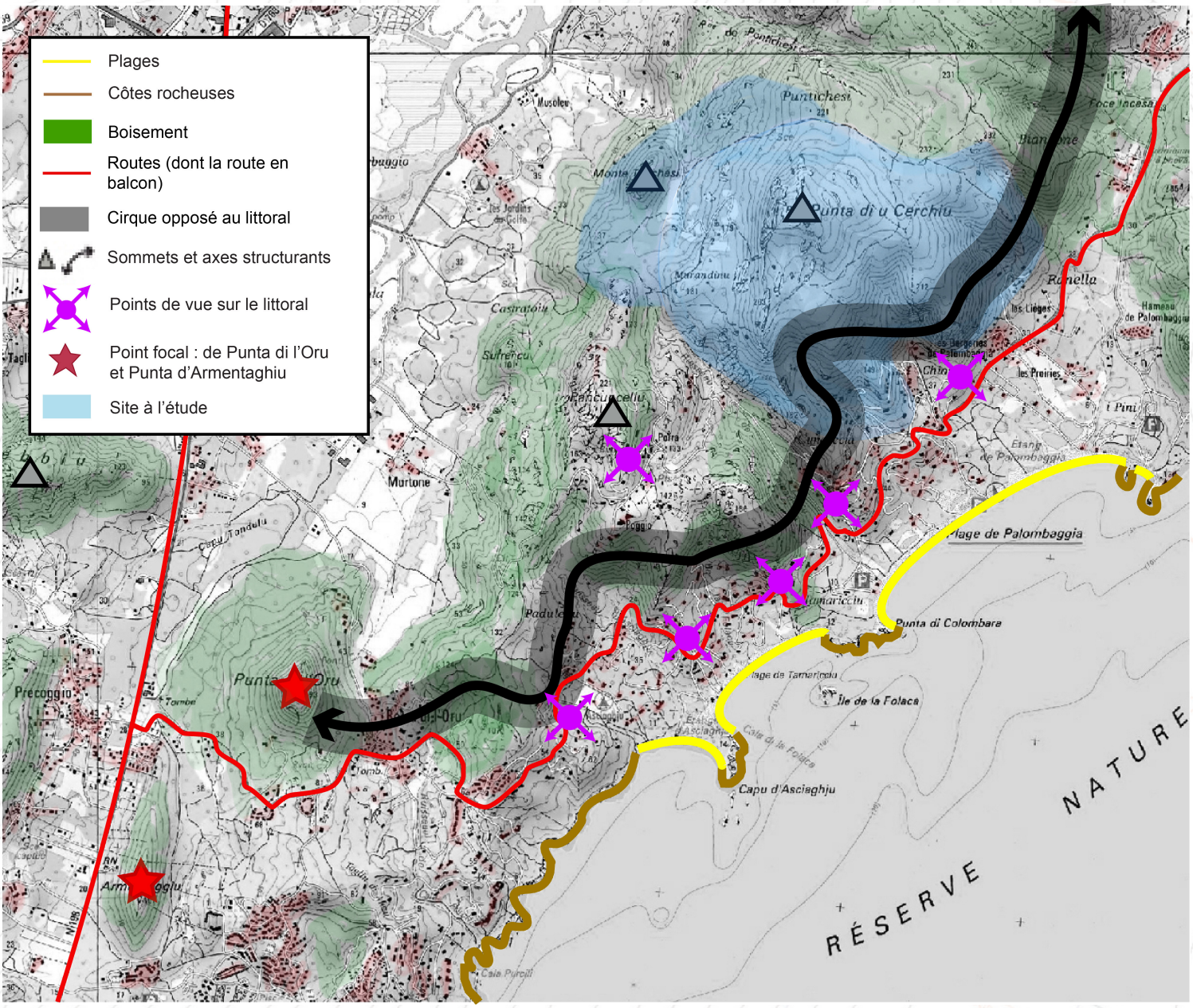

ESPÈCES ET HABITATS REMARQUABLES PRÉSENTS SUR LE SITE

Espèces animales remarquables	Insectes : *Lestes macrostigma* Reptiles : tortues d'Hermann (faible quantité)

BIBLIOGRAPHIE

Paysage

DREAL Corse, GARNIER F. (2013) - Atlas des paysages de Corse

DREAL Corse, OEC, STEFANAGGI M.H. (2010) - Bilan - Evaluation - Prospective de la politique des sites protégés au titre de l'article L 341-1 du code de l'environnement en Corse, 266p.

DDTM 2A (2004) - Atlas du Littoral de Corse-du-Sud - 189p.

Ecologie

CBNC (2014), Base de données géoréférencées d'inventaires floristiques de Corse

CBNC (2014), Cartographie des habitats d'intérêt communautaire

DREAL Corse (2014), Base de données OGREVA

DREAL Corse (2014), Cartographie des habitats d'intérêt communautaire

Groupe Chiroptères de Corse (2014), Base de données géoréfencées des gîtes, des corridors migratoires et des sites de reproduction et d'hivernage

Géologie

J.-B. ORSINI, J. FERRANDINI, M. FERRANDINI, M.-D. LOYE, F. PLUQUET, P. GUENNOC, I. THINON, M. SANTIAGO, J.-Y. REYNAUD, G. OGGIANO, G. CHERCHI, J. GATTACCECA, P. ORRU, G. PULIGA, M. PINTUS et A. ULZEGA (2010) – Carte géol. France (1/50 000), feuille Sotta-Bunifaziu-Santa-Teresa-di-Gallura (1127). Orléans : BRGM. Notice explicative par : Orsini J.-B., Capdevila R., Ferrandini M., Ferrandini J., Galloni F., André J.-P., Münch P., Saint-Martin S., Alamy Z., Chiari J.-T., Loÿe M.-D., Pluquet F., Guennoc P., Thinon I., Santiago M., Teissier B., Reynaud J.-Y., Gamisans J., Tramoni P., Oggiano G., Cherchi G, Orrù P., Puliga G., Pintus M. et Ulzega A. (2010), 258p.

J.-B. ORSINI, M. FERRANDINI, J. FERRANDINI, F. GALLONI, J.-P. ANDRE, P. MUNCH, S. SAINT-MARTIN, Z. ALAMY, J.-T. CHIARI, M.-D. LOYE, F. PLUQUET, P. GUENNOC, I. THINON, M. SANTIAGO, B. TEISSIER, J.-Y. REYNAUD, J. GAMISANS, P. TRAMONI, G. OGGIANO, G. CHERCHI, P. ORRU, G. PULIGA, M. PINTUS et A. ULZEGA (2010) – Notice explicative, carte géol. France (1/50 000), feuille Sotta-Bunifaziu-Santa-Teresa-di-Gallura (1127). Orléans : BRGM. 258p. carte géologique par Orsini J.-B., Ferrandini J., Ferrandini M., Loÿe M.-D., Pluquet F., Guennoc P., Thinon I., Santiago M., Reynaud J.-Y., P., Oggiano G., Cherchi G, Gattacceca J., Orrù P., Puliga G., Pintus M. et Ulzega A.(2010).

ROUIRE J., BOURGES F., ROSSI P., LIBOUREL G. (1993) - Carte géol. France (1/50 000), feuille Porti-Vechju (1124) – Orléans : BRGM. Notice explicative par J. Rouire, P. Rossi, F. Bourges, G. Libourel, R. Dominici (1993), 61 p.

ROUIRE J., ROSSI P., BOURGES F., LIBOUREL G., DOMINICI R. (1993) - Notice explicative, Carte géol. France (1/50000), feuille Porti-Vechju (1124) – Orléans : BRGM, 61 p. Carte géologique par J. Rouire, F. Bourges, P. Rossi, G. Libourel (1993).

Punta di a Varra

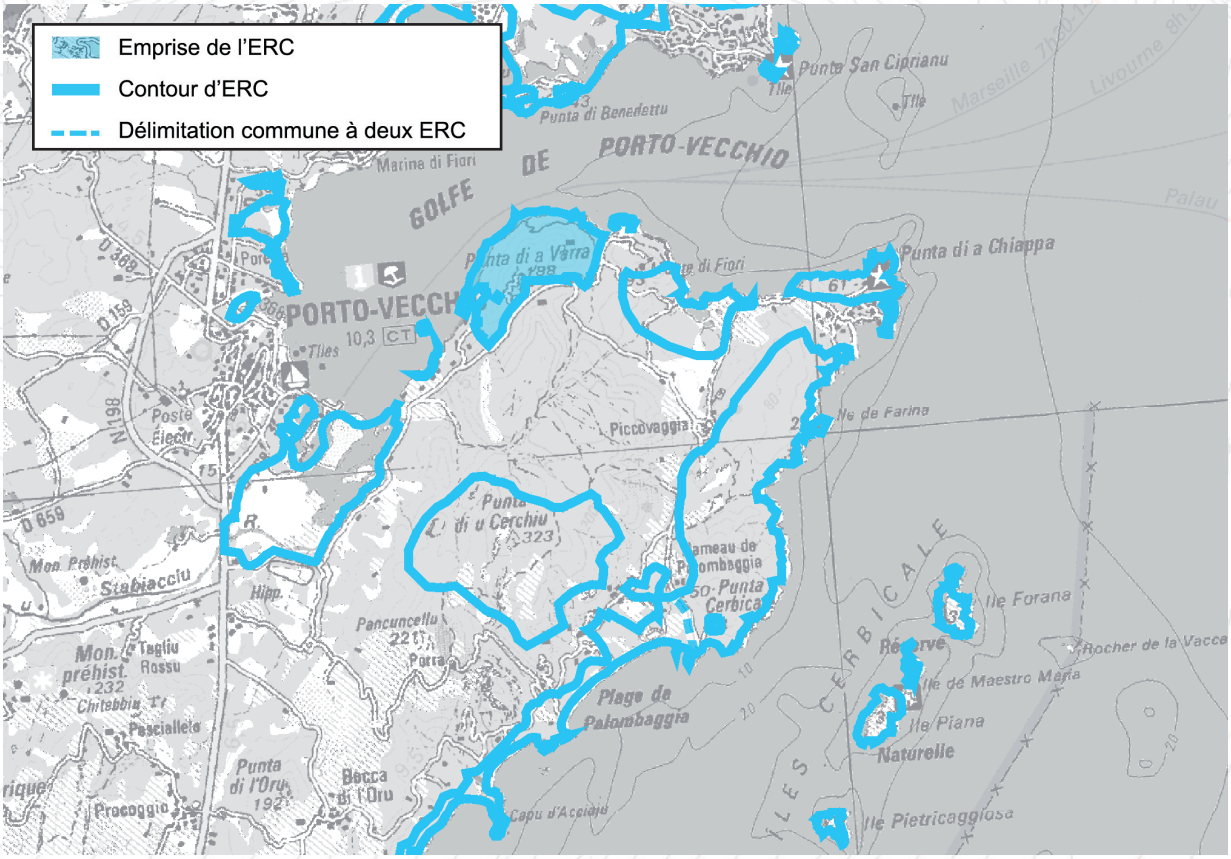



Paysage

Le site prend en compte la Punta di a Varra, extrémité Nord de la rive Sud-est du golfe de Porti-Vechju, qui est visible depuis l'ensemble du golfe. Point de pivot du paysage, outre sa position, elle s'impose par son volume et l'uniformité du boisement qui la recouvre

Motifs du classement

Ecologie

Recouvert d'une suberaie, le site constitue un milieu particulièrement intéressant dans cette partie de l'île et abrite notamment deux espèces endémiques rares Le site prend également en compte les rivages du golfe, en vis-à-vis du rocher de Ziglione au regard de l'intérêt qu'il figure pour l'Echasse blanche

Intérêt culturel

Présence de sites archéologiques

Intérêt géologique

Roches métamorphiques et magmatiques

Collectivité Territoriale de CORSE
Cullettività Territuriale di CORSICA
Aménagement, Urbanisme, Energie
Acconciu, Urbanisimu, Energia

ESPACES RECENSES AU R. 146-1 DU CU

a) Dunes, landes côtières, plages et lidos, estrans, falaises et abords de celles-ci	
b) Forêts et zones boisées proches du rivage de la mer et des plans d'eau intérieurs d'une superficie supérieure à 1 000 ha	X
c) Îlots inhabités	X
d) Parties naturelles des estuaires, rias ou abers et des caps	
e) Marais, vasières, tourbières, plans d'eau, zones humides et milieux temporairement immergés	
f) Les milieux abritant des concentrations naturelles d'espèces animales ou végétales [...], les zones de repos, de nidification et de gagnage de l'avifaune désignée par la directive européenne n° 79-409 [...]	X
g) Les parties naturelles des sites inscrits ou classés [...] la loi du 2 mai 1930 [...], ainsi que les réserves naturelles instituées en application de la loi n° 76-629 du 10 juillet 1976	
h) Les formations géologiques telles que les gisements de minéraux ou de fossiles, les stratotypes, les grottes ou les accidents géologiques remarquables	

SYNTHESE DES RAISONS DU CLASSEMENT AU TITRE DU L. 146-6 DU CU

Critères	Désignation	Importance
Présence de Périmètres à Statuts	**SIC FR9402010 «Baie de Stagnolu, golfu di Sognu, golfe de Porti-Vechju»** ZNIEFF 1 «Station à silène velutina et à rouyapolygama du golfe de Porti-Vechju» ; ZNIEFF 2 «Suberaie de Porti-Vechju» ; Zone d'intervention du Conservatoire du Littoral.	++
Importance paysagère	Largement visible depuis l'ensemble du golfe de Porti-Vechju, la Punta di a Varra constitue l'un des principaux points d'articulation du paysage. Fortement boisée sur le versant exposé sur le golfe, elle s'impose par sa masse et sa couleur sombre, constituant une sorte de «promontoire» boisé.	+++
Importance écologique	Le maquis dense et les lambeaux de suberaie sont constitués de plusieurs espèces végétales intéressantes. La suberaie, malgré une superficie modeste, constitue un milieu très intéressant dans cette partie de l'île, et accueille deux espèces endémiques rares. Même si les boisements sont résiduels, ils ont un double rôle : ils protègent les sols contre l'érosion et régulent le ruissellement des eaux.	++
Importance culturelle patrimoniale	Des sites archéologiques ont été recensés sur a Punta di a Varra.	++
Eléments géologiques caractéristiques ou remarquables	L'intérêt géologique est moyen.	++

CRITERES DE DELIMITATION DU TRACE DE L'ERC

Lignes de rupture de pente	++++
Limite espaces artificialisés	++++

Punta di a Varra

MOTIVATIONS DU CLASSEMENT

Approche paysagère :

La Punta di a Varra (188 m) délimite l'extrémité Nord de la rive Sud-Est du Golfe de Porti-Vechju. Associée à un petit mamelon de 142 m de haut (au-dessus du hameau de Pascialella), elle constitue le principal point d'articulation du paysage du Golfe de Porti-Vechju, visible depuis la ville mais aussi depuis la rive Nord. Elle forme une sorte de belvédère naturel qui se contourne et se voit sur un angle de 270°.

Habillée de nombreux rochers (rocher de Ziglione, rocher de Margone) et escarpements, la Punta di a Varra se détache nettement de la rive, tel un «promontoire» boisé aux formes arrondies, elle est recouverte d'un maquis dense et de lambeaux de suberaie. Positionnée pratiquement à la verticale du rivage, elle figure, même si ce n'est pas le plus haut relief de la rive, le principal sommet qui domine le golfe et qui s'impose par sa masse, sa couleur sombre et son couvert boisé.

Approche écologique :

Le site à l'étude présente deux typologies de milieu :

- Par la présence d'habitats rupestres, de maquis dense et des lambeaux de suberaie, la Punta di a Varra participe au maintien des équilibres biologiques. Malgré l'altération de sa suberaie, elle est le siège d'une régénération spontanée et constitue un milieu particulièrement intéressant occupé, entre autres, par la Tortue d'Hermann. Les boisements résiduels protègent, par ailleurs, les sols contre l'érosion et régulent le ruissellement des eaux. On y trouve quelques espèces végétales intéressantes, dont deux endémiques rares : *Serapias nurricacorias* et *Ranunculus revelierii*.

- Liés au milieu aquatique, le Rocher de Ziglione et les portions de rivage qui lui font face, inscrits en ZNIEFF et Site Natura 2000, figurent des zones favorables à *Silene velutina, Rouya polygama,* malgré une pression anthropique relativement forte. Il mérite une prise en compte à ce titre

Approche patrimoniale :

Le relief de a Punta di a Varra est occupé depuis la Préhistoire. Des sites archéologiques néolithiques et protohistoriques y ont été recensés.

Approche géologique :

Le substratum de cet ERC est très largement représenté par des roches magmatiques plutoniques de l'intrusion calco-alcaline U2, mise en place entre -305 et -280 Ma. On y rencontre deux types de roche plutonique : (1) Sur tout le littoral Ouest du Rocher de Margone au hameau de Pascialella une roche de couleur rose généralement soutenu mais pouvant varier de très pâle à relativement foncé : c'est une monzogranodiorite caractérisée par l'abondance de phénocristaux de feldspath potassique. (2) Un granite de couleur claire induit le relief à morphologie accidentée de la Punta di a Varra. L'altération qui a mis en évidence son intense fissuration donne à la roche une patine roussâtre. On retrouve des roches métamorphiques que l'on recoupe le long de la route qui descend à Marina Vizza : amphibolite, gneiss oeillé, micaschiste. Enfin, il faut signaler la plage de l'Arena où les sables au lieu de s'entasser dans un abri s'avancent de près de 100 m dans la mer.

Pressions et activités anthropiques:

Desservie par une route qui mène à un relais hertzien positionné à son sommet et permet d'apprécier le panorama spectaculaire qui s'ouvre sur le golfe de Porti-Vechju, il est néanmoins très difficile de circuler tout autour de la Punta di a Varra tant la végétation est dense.

Conclusion du classement

La pointe boisée de Punta di a Varra se détache de la rive par sa masse arrondie et sa couleur sombre. Elle est remarquable depuis plusieurs sites (la ville mais aussi la rive nord) et constitue le principal point d'articulation du paysage du Golfe de Porti-Vechju. Dans une moindre mesure, l'intérêt écologique des rives du Golfe, en vis-à-vis du Rocher de Ziglione, mérite également une inscription en espace remarquable et caractéristique.

le site est classé en **ESPACE REMARQUABLE DU LITTORAL.**

LOCALISATION DES PÉRIMÈTRES À STATUTS

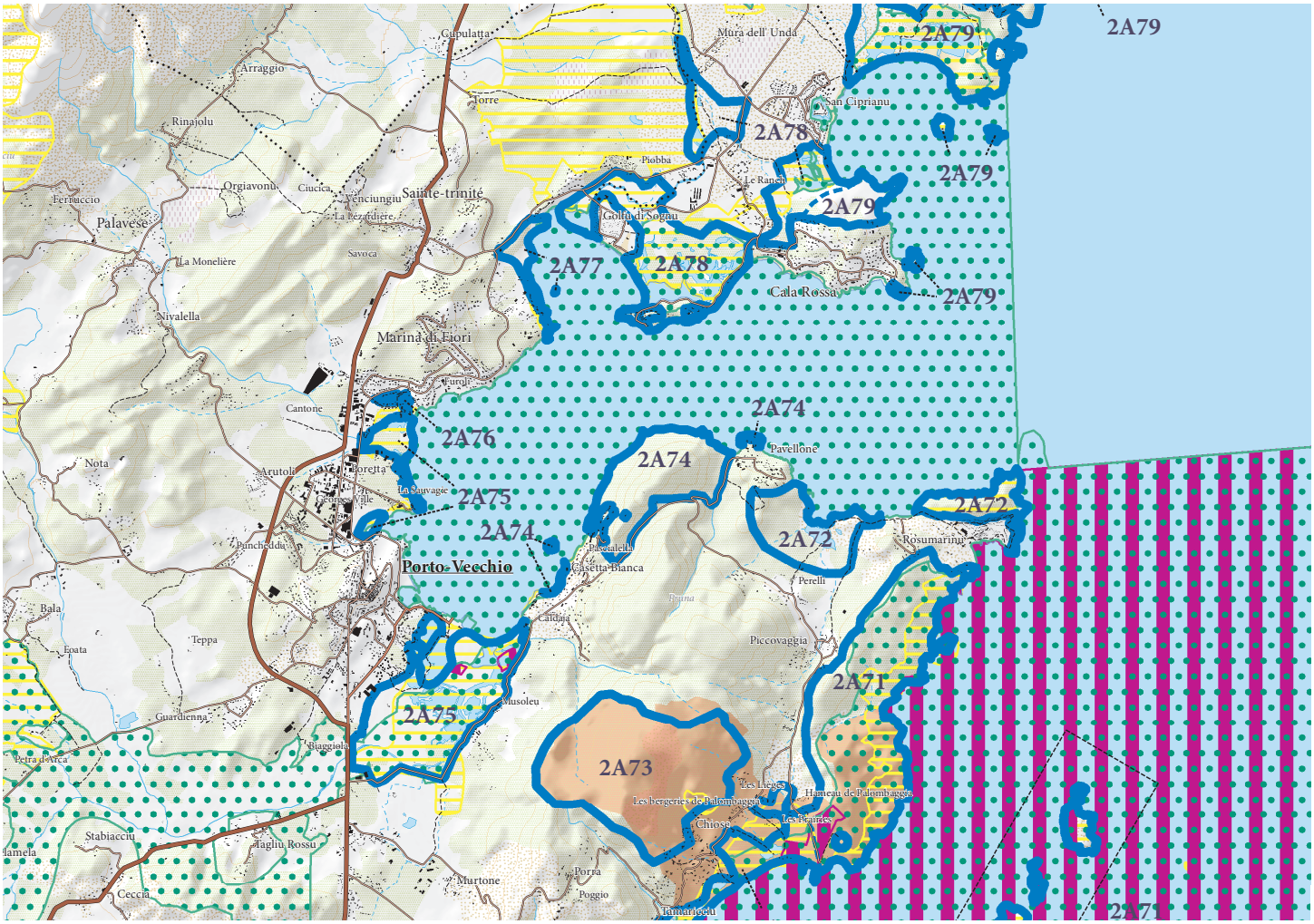

Punta di a Varra

APPROCHE CARTOGRAPHIQUE PAYSAGÈRE

- Plages
- Rochers et escarpements
- Cours d'eau
- Risque d'extension de l'habitat
- Zones humides
- Point focal : promontoire boisé aux formes arrondies
- Points de vue sur la Punta di a Varra
- Panorama sur le Golfe de Porto-Vecchio et les montagnes
- Sommets et axes structurants
- Site à l'étude

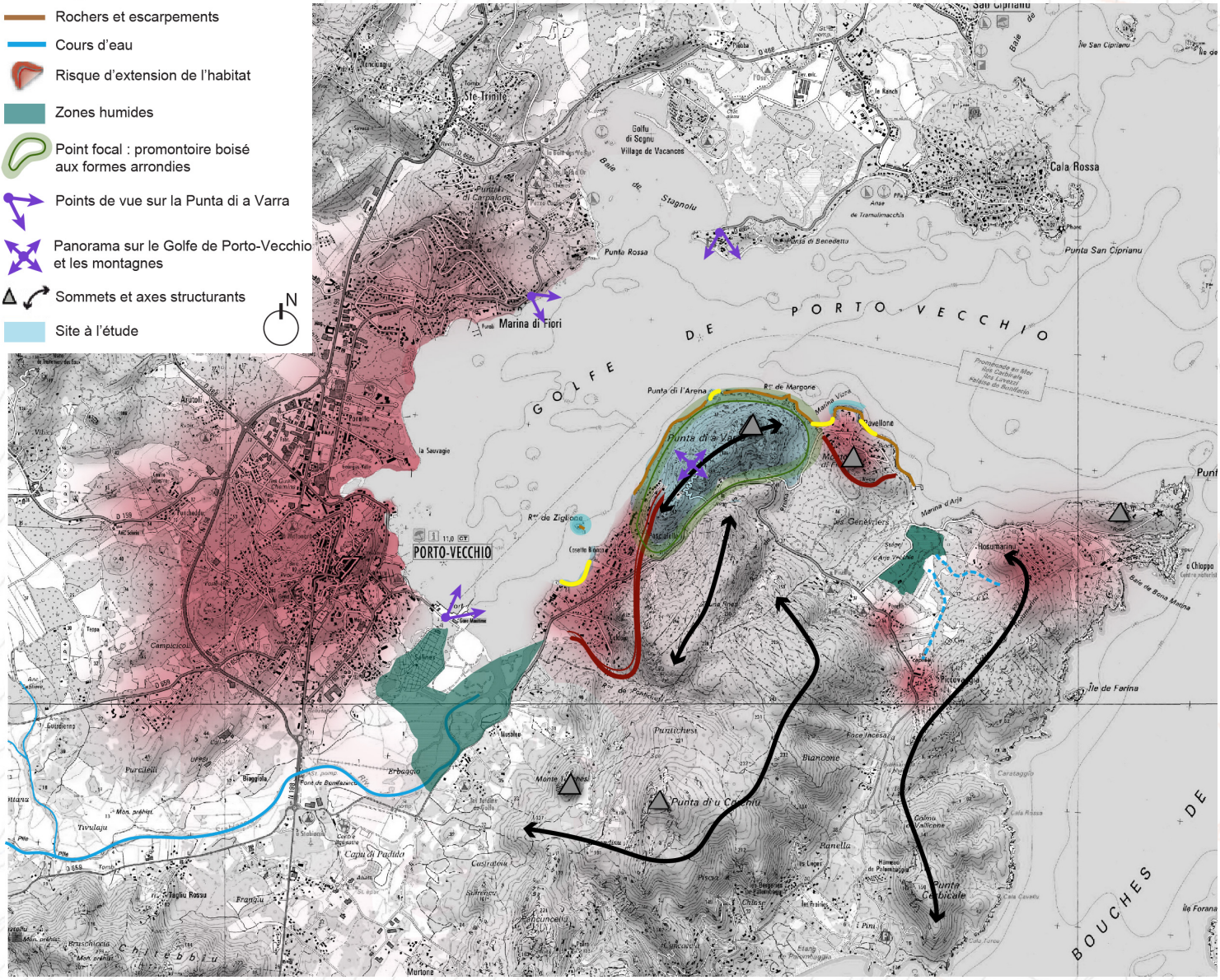

Espèces végétales remarquables	*Silene velutina, Rouya polygama, Serapias nurricacorias, Ranunculus revelierii*
Espèces animales remarquables	Oiseaux : Faucon pèlerin, Fauvette sarde, Fauvette pitchou, Reptiles : Phyllodactyle d'Europe, Tortue d'Hermann, Couleuvre verte et jaune
Habitats d'intérêt communautaire	1170 – Récifs 1240 -Falaises avec végétation des côtes méditerranéennes avec *Limonium* spp. endémiques 9330 - Forêts à *Quercus suber*

BIBLIOGRAPHIE

Paysage

DREAL Corse, GARNIER F. (2013) - Atlas des paysages de Corse

DREAL Corse, OEC, STEFANAGGI M.H. (2010) - Bilan - Evaluation - Prospective de la politique des sites protégés au titre de l'article L 341-1 du code de l'environnement en Corse, 266p.

DDTM 2A (2004) - Atlas du Littoral de Corse-du-Sud - 189p.

Ecologie

CBNC (2014), Base de données géoréférencées d'inventaires floristiques de Corse

CBNC (2014), Cartographie des habitats d'intérêt communautaire

DREAL Corse (2014), Base de données OGREVA

DREAL Corse (2014), Cartographie des habitats d'intérêt communautaire

Groupe Chiroptères de Corse (2014), Base de données géoréfencées des gîtes, des corridors migratoires et des sites de reproduction et d'hivernage

Géologie

ROUIRE J., BOURGES F., ROSSI P., LIBOUREL G. (1993) - Carte géol. France (1/50 000), feuille Porti-Vechju (1124) – Orléans : BRGM. No-tice explicative par J. Rouire, P. Rossi, F. Bourges, G. Libourel, R. Dominici (1993), 61 p.

ROUIRE J., ROSSI P., BOURGES F., LIBOUREL G., DOMINICI R. (1993) - Notice explicative, Carte géol. France (1/50000), feuille Porti-Ve-chju (1124) – Orléans : BRGM, 61 p. Carte géologique par J. Rouire, F. Bourges, P. Rossi, G. Libourel (1993).

Delta du Stabbiaciu

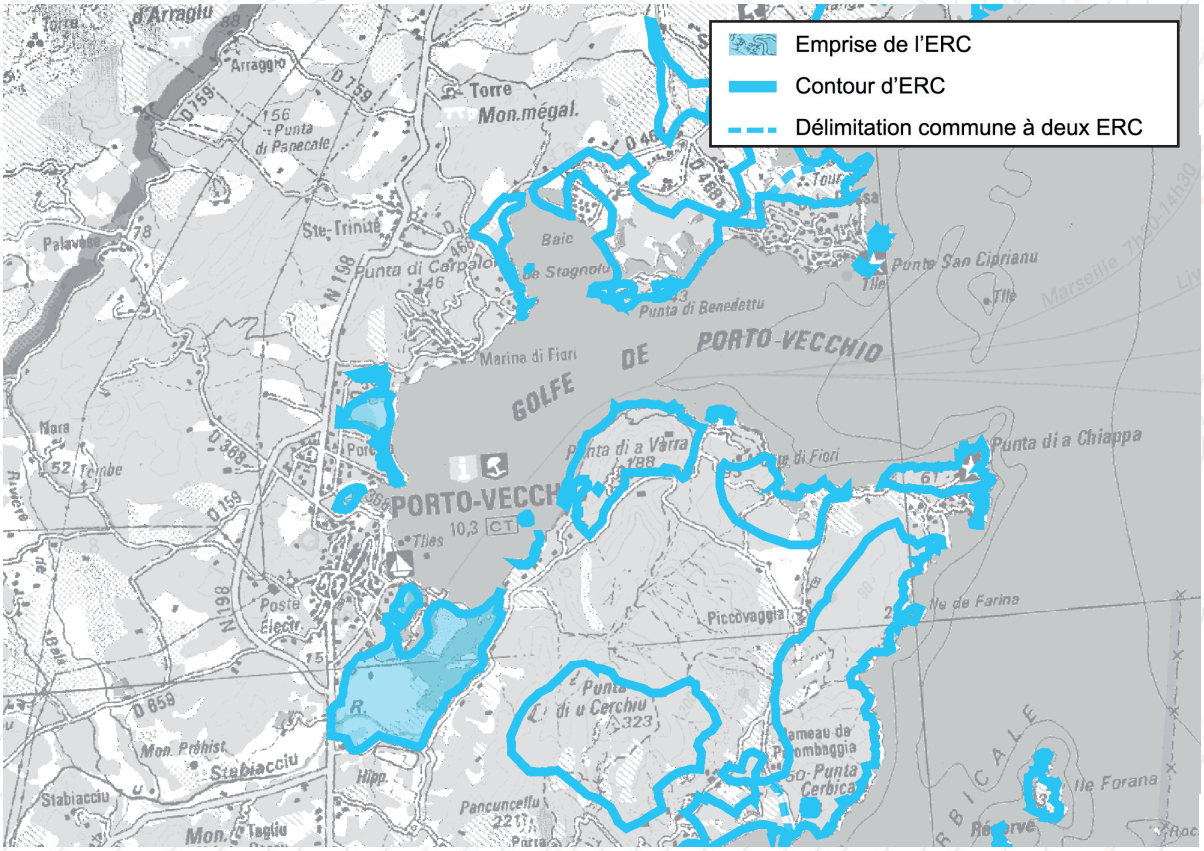





Paysage

Associant des séquences de plaine ouverte à des paysages de marais beaucoup plus rares et surprenants, le delta du Stabbiaciu offre une certaine originalité sur une côte dominée par le bâti et les couvertures boisées uniformes. L'ensemble constitue, à ce titre, un paysage peu répandu et remarquable

Ecologie

Le site présente une diversité remarquable de milieux naturels (plage, zones et prairies humides, étang, marais salant, boisements), qui s'accompagne d'une grande richesse et d'un grand intérêt biologique. Le site abrite plusieurs espèces végétales et animales protégées, voire, pour certaines, relativement rares

Intérêt géologique

Dépôts quaternaires

Motifs du classement

ESPACES RECENSES AU R. 146-1 DU CU

a) Dunes, landes côtières, plages et lidos, estrans, falaises et abords de celles-ci	X
b) Forêts et zones boisées proches du rivage de la mer et des plans d'eau intérieurs d'une superficie supérieure à 1 000 ha	X
c) Îlots inhabités	X
d) Parties naturelles des estuaires, rias ou abers et des caps	X
e) Marais, vasières, tourbières, plans d'eau, zones humides et milieux temporairement immergés	X
f) Les milieux abritant des concentrations naturelles d'espèces animales ou végétales [...], les zones de repos, de nidification et de gagnage de l'avifaune désignée par la directive européenne n° 79-409 [...]	X
g) Les parties naturelles des sites inscrits ou classés [...] la loi du 2 mai 1930 [...], ainsi que les réserves naturelles instituées en application de la loi n° 76-629 du 10 juillet 1976	
h) Les formations géologiques telles que les gisements de minéraux ou de fossiles, les stratotypes, les grottes ou les accidents géologiques remarquables	

SYNTHESE DES RAISONS DU CLASSEMENT AU TITRE DU L. 146-6 DU CU

Critères	Désignation	Importance
Présence de Périmètres à Statuts	**SIC FR9400586 «Embouchure du Stabiaccu» ;** **Zones humides d'intérêt environnemental particulier (au Titre du L211-3 du CE) « Etangs Nord du golfe de Porti-Vechju», « Zone humide du delta de Stabbiaciu» ;** ZNIEFF 1 «Zone humide du Delta du Stabbiaciu» ; Zone d'intervention du Conservatoire du Littoral.	++++
Importance paysagère	A l'extrême Sud-ouest du Golfe de Porti-Vechju, la plaine deltaïque du Stabbiaciu offre des paysages à la fois caractéristiques et remarquables. Se succèdent marais, étang, zones humides, chenaux divaguants, îlots boisés de pins, prairies humides, ripisylves, ... offrant une diversité de paysages et de milieux exceptionnels sur un périmètre si restreint.	++++
Importance écologique	Le site est nécessaire au maintien des équilibres biologiques, présentant une multitude de milieux et de formations végétales (zones submergées, prairies humides, pinède, ...) abritant une faune variée. Cette diversité de milieux, d'une grande richesse, est d'un fort intérêt biologique. Plusieurs espèces (animales et végétales) sont caractéristiques voire rares, et bénéficient d'une protection nationale ou régionale.	+++
Importance culturelle patrimoniale	Néant.	
Eléments géologiques caractéristiques ou remarquables	L'intérêt géologique est faible.	+

CRITERES DE DELIMITATION DU TRACE DE L'ERC

Périmètres à statuts	+++
Milieux naturels	+++
Limite espaces artificialisés	+++
Entité paysagère	++++

Delta du Stabbiaciu

MOTIVATIONS DU CLASSEMENT

Approche paysagère :

Le delta du Stabbiaciu constitue un paysage original dont la spécificité dépend du fonctionnement hydrologique, avec l'apport du fleuve Stabbiaciu et l'influence de la mer par l'intermédiaire des faibles marées. A l'exemple de sa diversité de milieux et de formations végétales, le Delta du Stabbiaciu offre une grande diversité de paysages, plus ou moins répandus et exceptionnels.

En effet, si la plage - bordée d'une dune basse - ainsi que la flèche de sable, constituent un paysage répandu que l'on retrouve à proximité, par exemple dans le delta de l'Osu, l'ensemble formé par le fleuve et ses boisements, l'étang, les marais et les zones submersibles, révèle une séquence paysagère remarquable, dont la taille et la multiplicité d'ambiances qu'elle abrite sont particulièrement originales.

Le caractère le plus marquant de cette entité paysagère est son rapport à la ville, au regard de la taille du compartiment de Porti-Vechju, qui tend à faire émerger des échanges surprenants. Il n'est ainsi pas rare de voir des motifs urbains émerger au sein de vastes ambiances naturelles, quand à l'inverse, il est fréquent de constater la présence, au milieu des nouveaux espaces urbanisés, des fenêtres qui ouvrent sur des perceptions de la plaine du Stabbiacciu qui semble si proche, qu'on pourrait presque la toucher



Juste en bordure du site, le marais salant est le paysage le plus exceptionnel, qui ajoute un degré de rareté à l'échelle régionale.

Approche écologique :

Le site présente différents milieux, depuis les prairies humides longeant le fleuve Stabbiaciu jusqu'à son embouchure dans le golfe de Porti-Vechju. Ces différents milieux comprennent le cours du fleuve et ses ripisylves, les prairies humides et zones submersibles, les marais et étangs, les boisements, l'embouchure et les rivages. Une grande partie du site assure une fonction importante de nourriture, de protection et d'accueil pour la faune et la flore, révélant une grande richesse dans les espèces. Le delta du Stabbiaciu accueille de nombreux oiseaux, et assure un rôle de nurserie pour des poissons marins. La préservation de ce rôle dépend étroitement de la conservation des communications avec les eaux douces et saumâtres d'une part, et avec les eaux marines d'autres part.

Le potentiel de ce site est lié à la complémentarité des biotopes qui s'y côtoient (plans d'eau doux ou salés, grèves, prairies humides, boisements) et qui assurent des fonctions variées (refuge, nourriture, abris, ...) Parmi les espèces présentes sur le site, on en recense plusieurs qui sont protégées, que ce soient des batraciens et des reptiles (Crapaud vert, Rainette verte de Sardaigne, ...) ou des végétaux (*Ranunculus* sp. *Delphinium pictum*, ...).

Approche culturelle :
Néant.

Approche géologique :
Dans cet ERC on ne rencontre que des dépôts quaternaires : sables, graviers et galets marins et dépôts laguno-marins.

Pressions et activités anthropiques:
Protégé par un haut rideau arboré le site est difficile d'accès. L'agriculture y est pratiquée sous forme d'élevage et l'activité salinière, même si elle est limitée en bordure nord-ouest, figure la seule véritable exploitation commerciale du site.

Conclusion du classement

Le classement est prononcé au regard de la très grande qualité du milieu, qui se traduit par une richesse paysagère et écologique remarquables, voire exceptionnelles si l'on considère la proximité de contact du site et de la ville de Porti-Vechju.

le site est classé **ESPACE CARACTÉRISTIQUE DU LITTORAL.**

LOCALISATION DES PÉRIMÈTRES À STATUTS

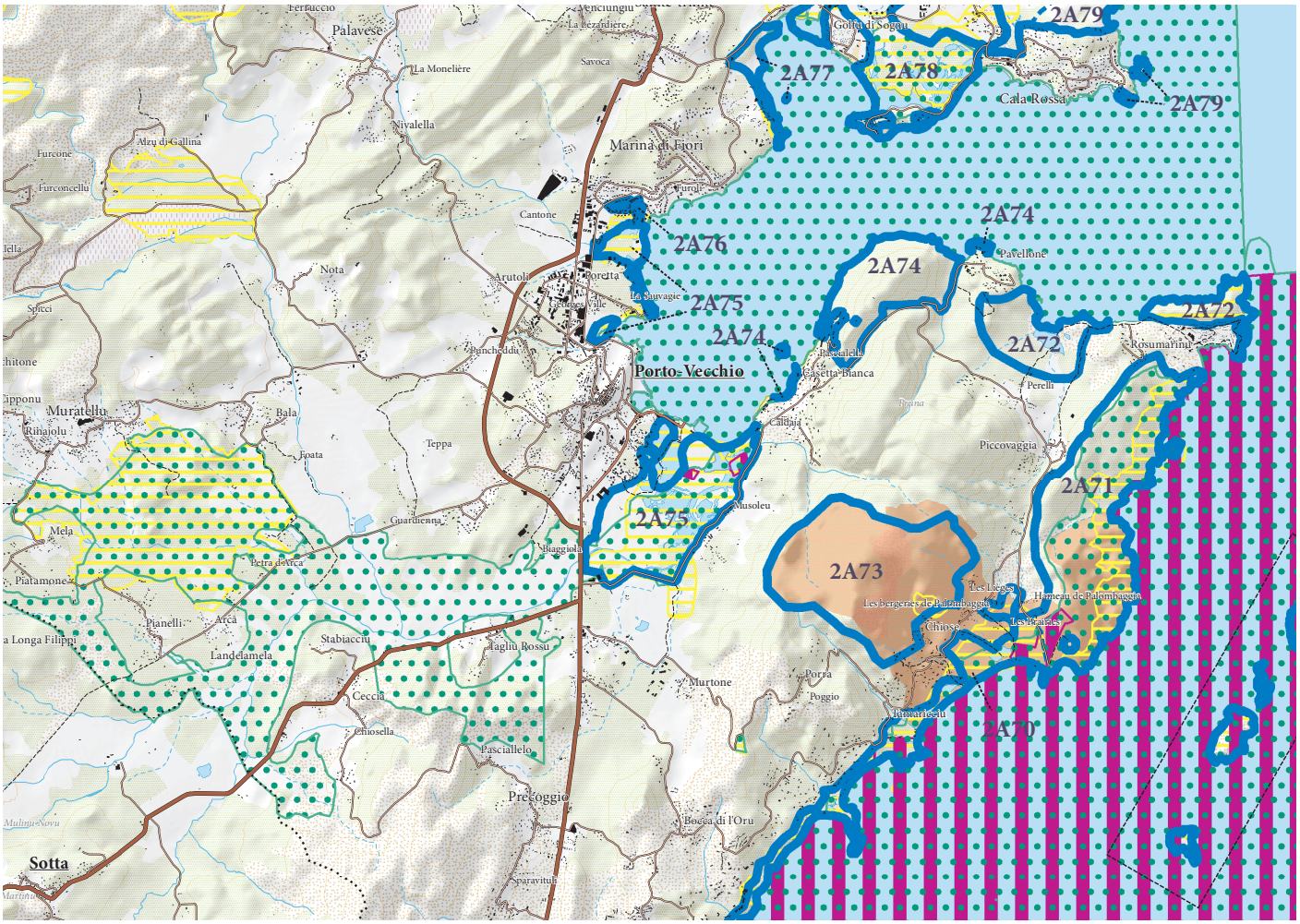

ERC et autres protections environnementales

- Espaces remarquables ou caractéristiques du littoral
- Limites entre les ERC
- Sites classés et sites inscrits
- Protections législatives, réglementaires et ou foncières
- Zone Natura 2000
- ZNIEFF de type I
- Limites de communes

APPROCHE CARTOGRAPHIQUE PAYSAGÈRE

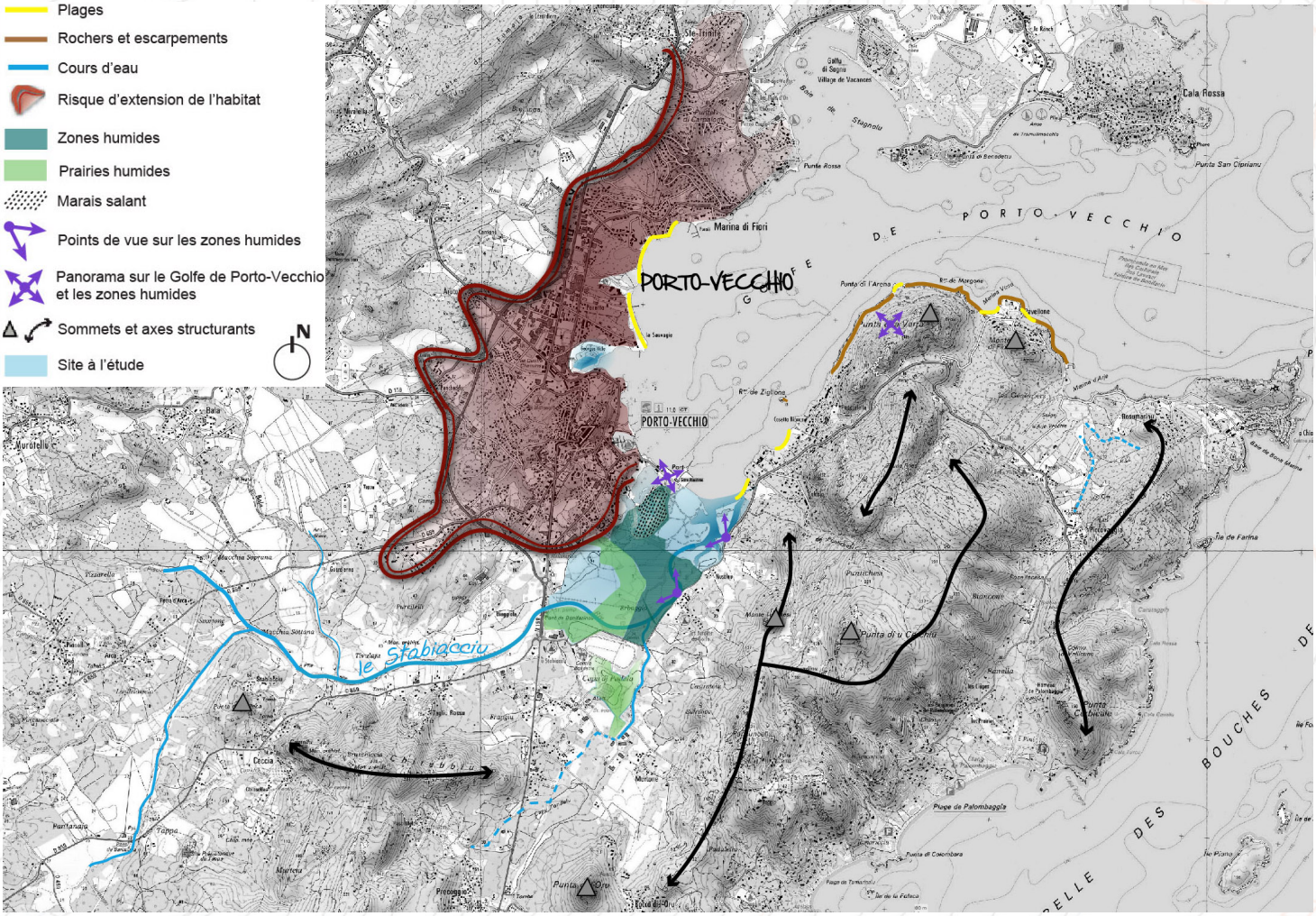

ESPÈCES ET HABITATS REMARQUABLES PRÉSENTS SUR LE SITE

Espèces végétales remarquables	*Crypsis schoenoides, Drimia undata, Euphorbia cuneifolia, Evax rotundata, Myosotis pusilla, Romulea revelieri, Rouya polygama, Silene velutina*
Espèces animales remarquables	Oiseaux : Echasse blanche, Aigrette garzette, Chevalier guignette, Foulque macroule Amphibiens : Discoglosse sarde, Crapaud vert Reptiles : Cistude d'Europe, Tortue d'Hermann, Couleuvre à collier corse Insectes : Porte-queue de Corse Chiroptères : Grand Rhinolophe, Petit Rhinolophe, Murin de Capaccini, Minioptère de Schreibers Poissons : *Aphanius fasciatus*
Habitats d'intérêt communautaire	110 - Bancs de sable à faible couverture permanente d'eau marine 1130 – Estuaires 1160 - Grandes criques et baies peu profondes 1410 - Prés-salés méditerranéens (*Juncetalia maritimi*) 2250 - Dunes littorales à *Juniperus* spp. 2270 - Dunes avec forêts à *Pinus pinea* et/ou *Pinus pinaster* , 3170 - Mares temporaires méditerranéennes 6420 - Prairies humides méditerranéennes à grandes herbes du *Molinio-Holoschoenion* 92D0 - Galeries et fourrés riverains méridionaux (*Nerio-Tamaricetea* et *Securinegion tinctoriae*) 9320 - Forêts à *Olea* et *Ceratonia*

BIBLIOGRAPHIE

Paysage

DREAL Corse, GARNIER F. (2013) - Atlas des paysages de Corse

DREAL Corse, OEC, STEFANAGGI M.H. (2010) - Bilan - Evaluation - Prospective de la politique des sites protégés au titre de l'article L 341-1 du code de l'environnement en Corse, 266p.

DDTM 2A (2004) - Atlas du Littoral de Corse-du-Sud - 189p.

Ecologie

CBNC (2014), Base de données géoréférencées d'inventaires floristiques de Corse

CBNC (2014), Cartographie des habitats d'intérêt communautaire

DREAL Corse (2014), Base de données OGREVA

DREAL Corse (2014), Cartographie des habitats d'intérêt communautaire

Groupe Chiroptères de Corse (2014), Base de données géoréfencées des gîtes, des corridors migratoires et des sites de reproduction et d'hivernage

Géologie

ROUIRE J., BOURGES F., ROSSI P., LIBOUREL G. (1993) - Carte géol. France (1/50 000), feuille Porti-Vechju (1124) – Orléans : BRGM. No-tice explicative par J. Rouire, P. Rossi, F. Bourges, G. Libourel, R. Dominici (1993), 61 p.

ROUIRE J., ROSSI P., BOURGES F., LIBOUREL G., DOMINICI R. (1993) - Notice explicative, Carte géol. France (1/50000), feuille Porti-Vechju (1124) – Orléans : BRGM, 61 p. Carte géologique par J. Rouire, F. Bourges, P. Rossi, G. Libourel (1993).

Lagunes de Marina di Fiori, la Sauvagie, Georges Ville

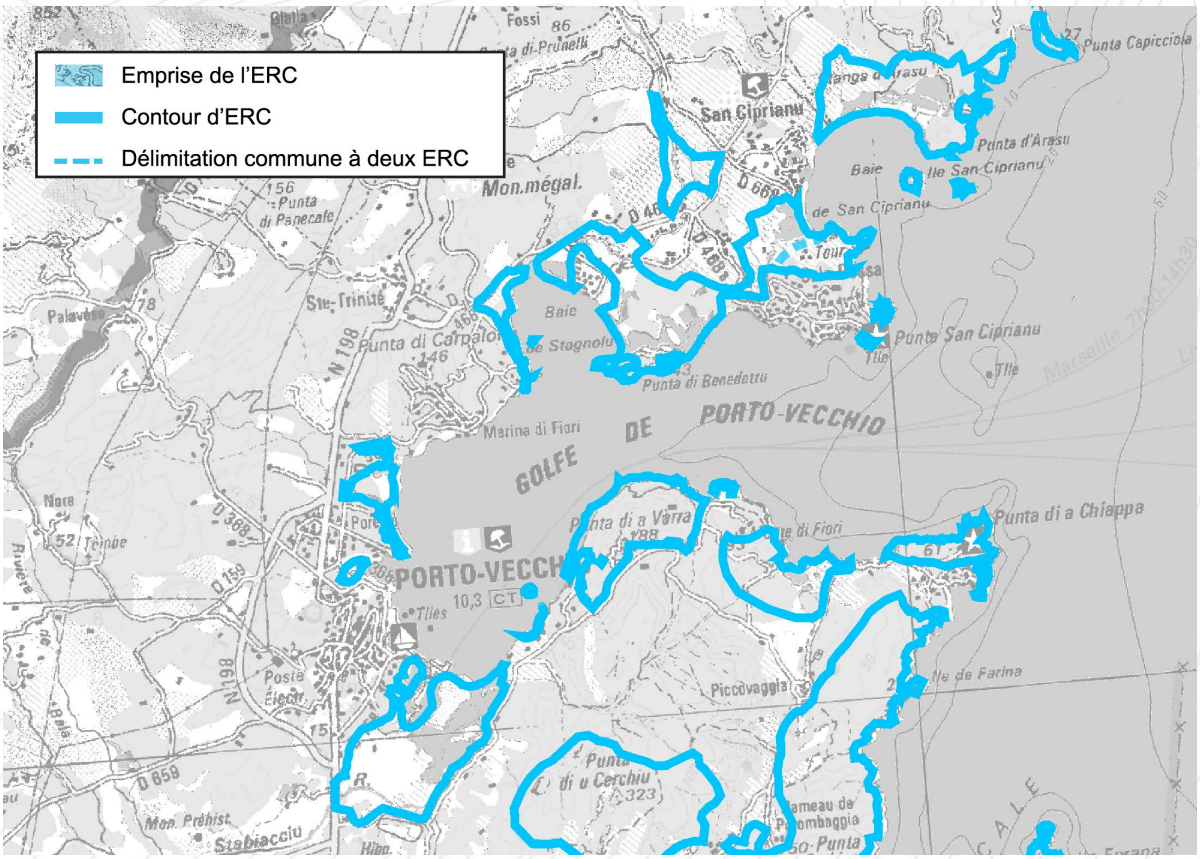



Paysage

La séquence littorale qui s'étire des lagunes de Marina di Fiori à l'étang de Georges-Ville, décline l'ensemble des motifs paysagers naturels qui contribuent à la particularité du golfe de Porti-Vechju : altimétrie des sols proche du niveau de la mer, micro-étangs immergés dans la trame urbaine, végétation dense au contact du rivage

Motifs du classement

Ecologie

Le site englobe trois types d'habitats naturels (les lagunes, l'estuaire du Lavu Nieddu et la subéraie) et présente de multiples intérêts tant faunistiques que floristiques, liés aux zones humides et littorales, ainsi qu'à leurs fonctionnalités. L'importance de ces habitats pour les équilibres biologiques est d'autant plus grande, que le site s'inscrit en milieu urbain dense

Intérêt géologique

Dépôts quaternaires

Collectivité Territoriale de CORSE
Cullettività Territuriale di CORSICA
Aménagement, Urbanisme, Energie
Acconciu, Urbanisimu, Energia

ESPACES RECENSES AU R. 146-1 DU CU

a) Dunes, landes côtières, plages et lidos, estrans, falaises et abords de celles-ci	X
b) Forêts et zones boisées proches du rivage de la mer et des plans d'eau intérieurs d'une superficie supérieure à 1 000 ha	X
c) Îlots inhabités	
d) Parties naturelles des estuaires, rias ou abers et des caps	
e) Marais, vasières, tourbières, plans d'eau, zones humides et milieux temporairement immergés	X
f) Les milieux abritant des concentrations naturelles d'espèces animales ou végétales [...], les zones de repos, de nidification et de gagnage de l'avifaune désignée par la directive européenne n° 79-409 [...]	
g) Les parties naturelles des sites inscrits ou classés [...] la loi du 2 mai 1930 [...], ainsi que les réserves naturelles instituées en application de la loi n° 76-629 du 10 juillet 1976	
h) Les formations géologiques telles que les gisements de minéraux ou de fossiles, les stratotypes, les grottes ou les accidents géologiques remarquables	

SYNTHESE DES RAISONS DU CLASSEMENT AU TITRE DU L. 146-6 DU CU

Critères	Désignation	Importance
Présence de Périmètres à Statuts	**SIC FR9402010 «Baie de Stagnolu, golfu di Sognu, Golfe de Porti-Vechju», Zones humides d'intérêt environnemental particulier (au titre du L. 211-3 du code de l'environnement «Etangs Nord du golfe de Porti-Vechju» ;** ZNIEFF 1 «Georges -Ville - La Sauvagie» .	+++
Importance paysagère	Positionnées à proximité de secteurs très urbanisés de Porti-Vechju, les lagunes de Marina di Fiori, l'estuaire de Lavu Nieddu et l'étang de George-Ville, présentent des paysages de bords de mer remarquables. Plus à l'intérieur des terres, à l'arrière des lagunes, des suberaies et des formations de maquis haut se détachent des paysages humides et aquatiques, pour constituer un arrière-plan paysager d'autant plus intéressant qu'il contribue à effacer la tâche urbaine proche depuis la partie maritime du golfe.	+++
Importance écologique	Les trois habitats rencontrés, les lagunes, l'estuaire du Lavu Nieddu et la suberaie constituent un écosystème terrestre et aquatique remarquable. Les lagunes présentent des milieux très productifs en crustacés et poissons et abritent des espèces à forte valeur patrimoniale. Le site possède de multiples intérêts tant faunistiques que floristiques, liés aux zones humides et littorales et à leurs fonctionnalités.	+++
Importance culturelle patrimoniale	Néant.	/
Eléments géologiques caractéristiques ou remarquables	L'intérêt géologique est faible.	+

CRITERES DE DELIMITATION DU TRACE DE L'ERC

Milieux naturels	++++
Périmètres à statuts	+++

Lagunes de Marina di Fiori, la Sauvagie, Georges Ville

MOTIVATIONS DU CLASSEMENT

Approche paysagère :

S'étirant de Georges -Ville à Marina-di-Fiori, le site présente, malgré une urbanisation et des aménagements périphériques importants, une séquence littorale intéressante. Marquée par l'alternance de pièces d'eau et la succession, le long du rivage, de zones humides encadrées d'un arrière-plan boisé, celle-ci figure un rappel de ce qu'était le littoral du golfe avant le développement urbain. Profitant d'un important rideau arboré, elle contribue, en outre, à masquer le bâti depuis la mer, imposant, par là même, un avant-plan à dominante naturelle qui valorise le grand paysage.

A l'échelle immédiate, les étangs, et plus particulièrement l'étang de Georges-Ville, figurent des incursions de milieux naturels au sein de l'emprise urbaine particulièrement surprenantes. N'appartenant clairement pas au vocabulaire de la ville, ils apparaissent comme des espaces que l'urbain semble vouloir contourner, mais lui apporte également une forme de respiration originale, totalement différente de ce que peut apporter un parc ou un jardin entretenu. Cette sensation est d'autant plus forte si l'on se trouve nez-à-nez avec une fratrie de poules d'eau ou une grande aigrette.

A noter, positionnée perpendiculairement à l'enchaînement précité de milieux humides, la rivière de Lavu Nieddu apporte de la diversité à la séquence paysagère et assure un rôle de trait d'union entre le relief marqué de l'intérieur des terres (notamment les crêtes de Contra et de Fumaghja) et le golfe de Porti-Vechju.

Approche écologique :

Les milieux de bord de mer, les étangs, lagunes et zones humides sont particulièrement intéressants, de par la faune et la flore présentes qui y trouvent refuge (milieux de vie), mais aussi de par leur fonctionnalité écologique qui reste très fragile et vulnérable.

Le site abrite trois habitats naturels : les lagunes côtières (habitat prioritaire), l'estuaire du Lavu Nieddu et la suberaie.

Les lagunes, séparées de la mer par un lido sableux, constituent des milieux très productifs en crustacés et poissons, et peuvent également abriter des espèces à forte valeur patrimoniale. Elles hébergent des espèces de poissons telles que le Mulet, le Loup, l'Anguille, l'Athérine, tandis qu'elles servent d'aire de gagnage ou de repos pour nombre d'espèces d'oiseaux aquatiques. Des coques et des palourdes sont également présentes en zone estuarienne et dans certaines lagunes.

Les formations végétales telles que les suberaies jouent un rôle important dans l'état des lagunes car elles protègent naturellement leur dégradation en constituant une sorte de ceinture végétale.

Le petit estuaire du Lavu Nieddu joue également un rôle important dans l'équilibre de la vie aquatique du golfe.

Approche patrimoniale :

Néant.

Approche géologique :

Le site ne comporte que des dépôts quaternaires : sables, graviers et galets marins et dépôts laguno-marins.

Activités et pressions anthropiques :

L'urbanisation est importante tout autour de ce site, notamment des zones industrielles et commerciales, ainsi que des équipements sportifs et de loisirs.
Les routes et dessertes sont nombreuses, pouvant engendrer des nuisances liées à la fréquentation et à la pollution des eaux de ruissellement.

Conclusion du classement

Constituant un écosystème terrestre et aquatique remarquable, composé de l'estuaire du Lavu Nieddu, de zones humides, de petites lagunes côtières avec à l'arrière une suberaie, le site joue un rôle nécessaire dans le maintien des équilibres biologiques. Il est également un élément important du paysage, en proposant un ensemble de motifs naturels de référence, qui contribuent à limiter la prégnance de l'expansion urbaine et à qualifier la séquence paysagère littorale.

le site est classé en **ESPACE CARACTERISTIQUE DU LITTORAL**

LOCALISATION DES PÉRIMÈTRES À STATUTS

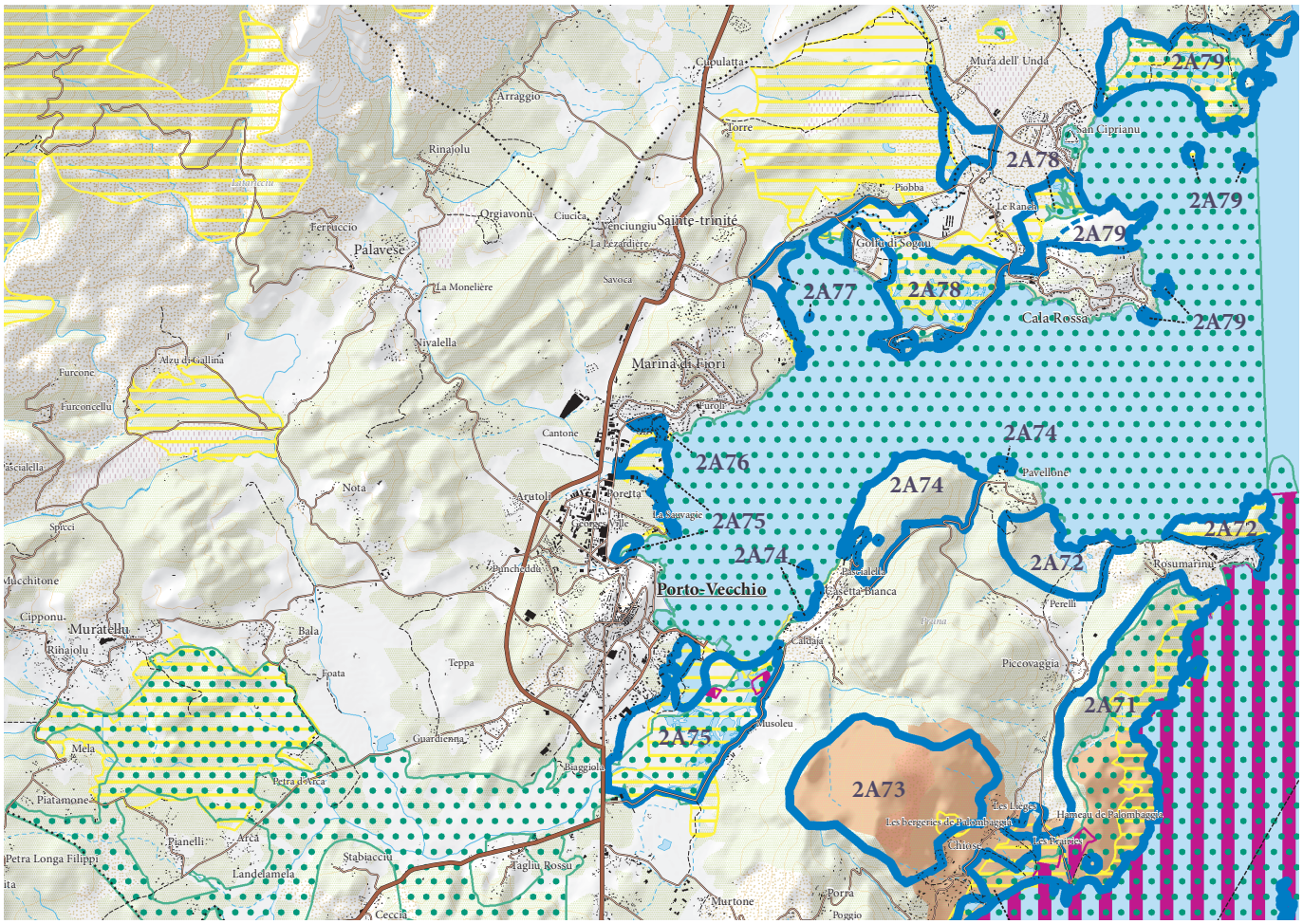

ERC et autres protections environnementales

- Espaces remarquables ou caractéristiques du littoral
- Limites entre les ERC
- Sites classés et sites inscrits
- Protections législatives, réglementaires et ou foncières
- Zone Natura 2000
- ZNIEFF de type I
- Limites de communes

Lagunes de Marina di Fiori, la Sauvagie, Georges Ville

APPROCHE CARTOGRAPHIQUE PAYSAGÈRE

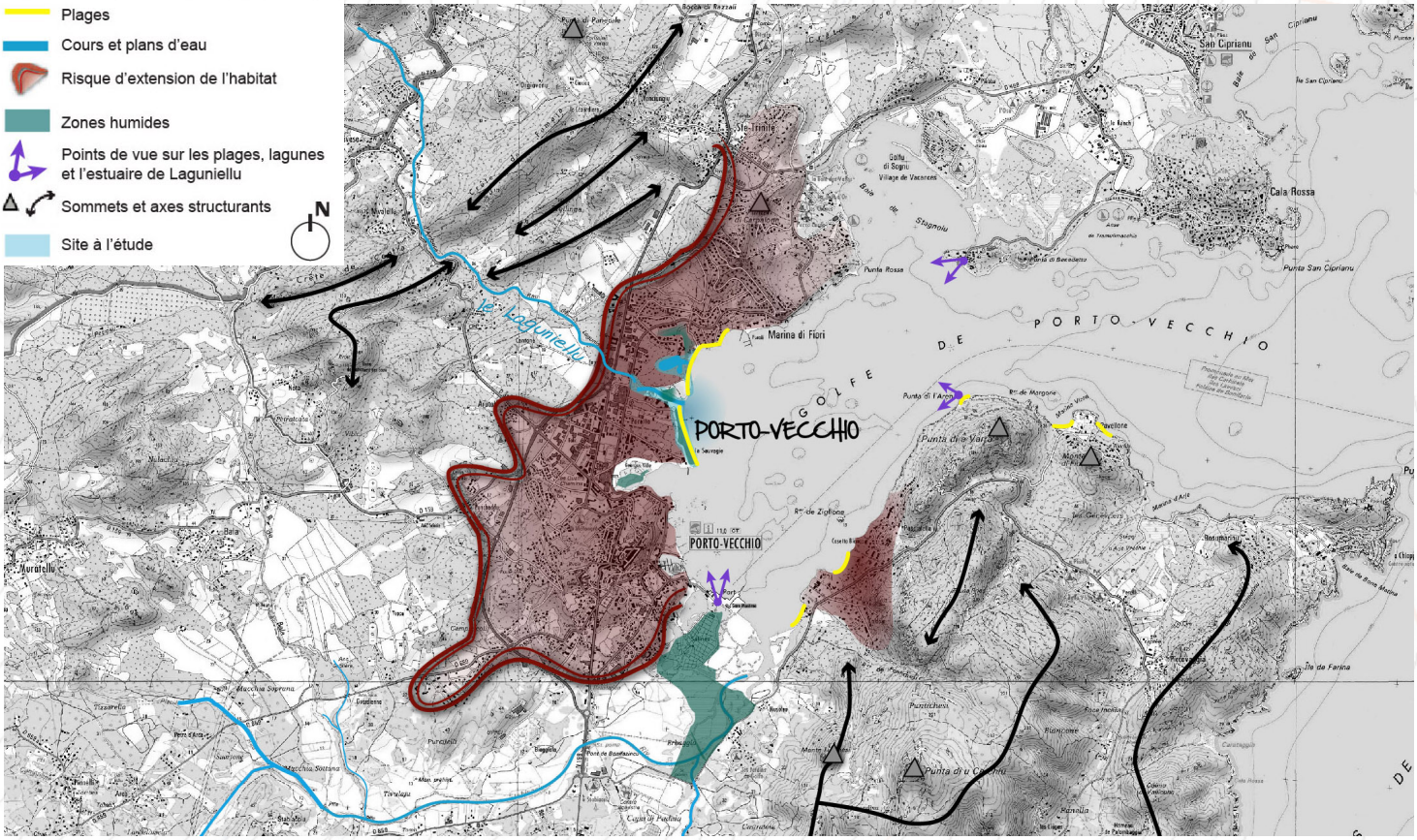

ESPÈCES ET HABITATS REMARQUABLES PRÉSENTS SUR LE SITE

Espèces végétales remarquables	*Apium crassipes, Epilobium tetragonum, Rouya polygama, Serapias parviflora, Tamarix africana, Vitex agnus-castus*
Espèces animales remarquables	Oiseaux : Echasse blanche, Poles d'eau, Grande Aigrette Amphibiens : Discoglosse sarde, Crapaud vert Reptiles : Cistude d'Europe, Tortue d'Hermann, Couleuvre à collier corse Poissons : *Aphanius fasciatus*
Habitats d'intérêt communautaire	1150 - Lagunes côtières 1410 - Prés-salés méditerranéens (*Juncetalia maritimi*) 1420 - Fourrés halophiles méditerranéens et thermo-atlantiques (*Sarcocornietea fruticosi*) 2110 - Dunes mobiles embryonnaires 2250 - Dunes littorales à *Juniperus* spp.

BIBLIOGRAPHIE

Paysage

DREAL Corse, GARNIER F. (2013) - Atlas des paysages de Corse

DREAL Corse, OEC, STEFANAGGI M.H. (2010) - Bilan - Evaluation - Prospective de la politique des sites protégés au titre de l'article L 341-1 du code de l'environnement en Corse, 266p.

DDTM 2A (2004) - Atlas du Littoral de Corse-du-Sud - 189p.

Ecologie

CBNC (2014), Base de données géoréférencées d'inventaires floristiques de Corse

CBNC (2014), Cartographie des habitats d'intérêt communautaire

DREAL Corse (2014), Base de données OGREVA

DREAL Corse (2014), Cartographie des habitats d'intérêt communautaire

Groupe Chiroptères de Corse (2014), Base de données géoréfencées des gîtes, des corridors migratoires et des sites de reproduction et d'hivernage

Géologie

ROUIRE J., BOURGES F., ROSSI P., LIBOUREL G. (1993) - Carte géol. France (1/50 000), feuille Porti-Vechju (1124) – Orléans : BRGM. No-tice explicative par J. Rouire, P. Rossi, F. Bourges, G. Libourel, R. Dominici (1993), 61 p.

ROUIRE J., ROSSI P., BOURGES F., LIBOUREL G., DOMINICI R. (1993) - Notice explicative, Carte géol. France (1/50000), feuille Porti-Vechju (1124) – Orléans : BRGM, 61 p. Carte géologique par J. Rouire, F. Bourges, P. Rossi, G. Libourel (1993).

Baie et Ilots de Stagnolu, Golfu di Sognu

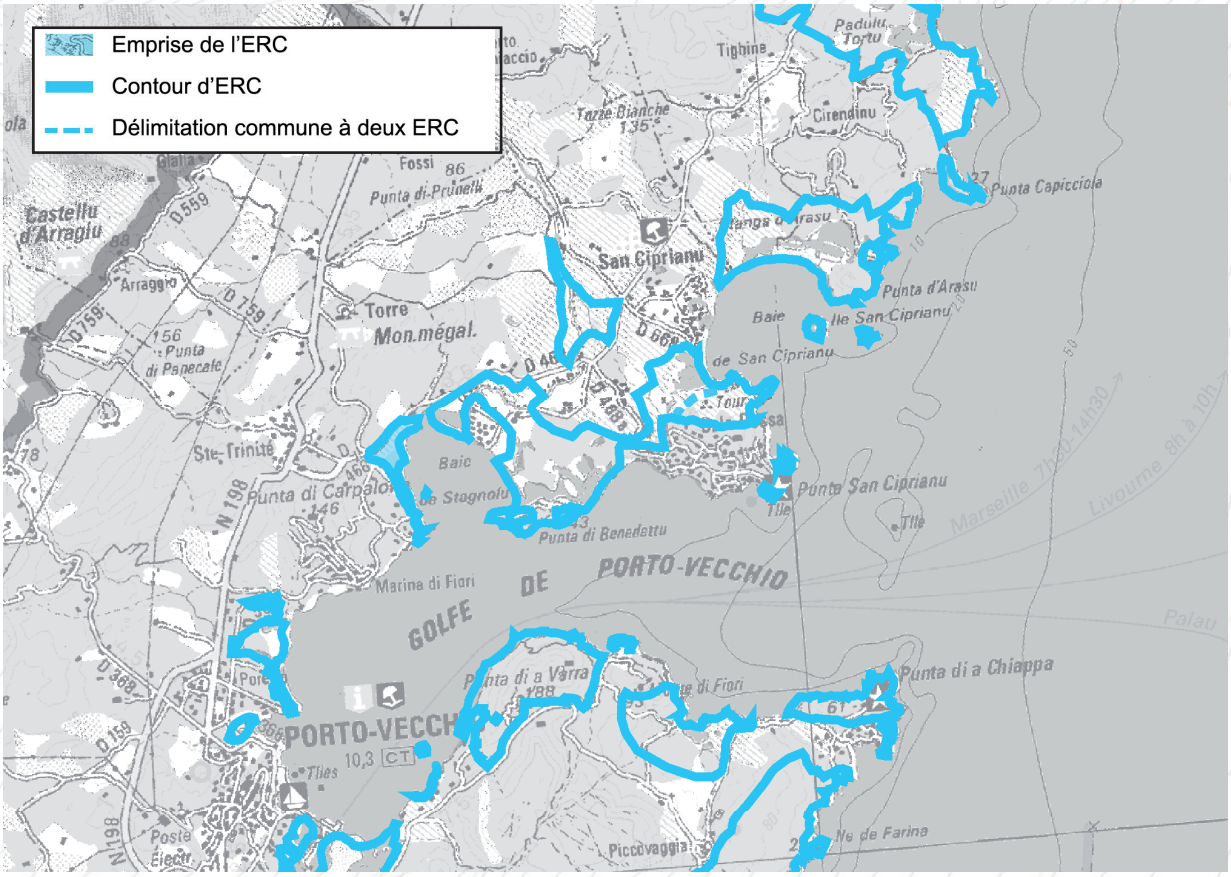



Paysage

Le site prend en compte la rive Ouest, encore préservée sur sa frange littorale, de la baie de Stagnolu. Le couvert végétal du site impose un référentiel de motifs naturels et d'échelles qui permet à la baie de conserver une ambiance naturelle malgré une présence bâtie assez importante

Ecologie

Le site abrite deux stations d'espèces végétales endémiques (*Silene velutina* et *Rouya polygama*), flore protégée au plans nationaux, communautaire et international.

Intérêt géologique

Dépôts quaternaires et roche magmatique

Motifs du classement

Collectivité Territoriale de CORSE
Cullettività Territuriale di CORSICA
Aménagement, Urbanisme, Energie
Acconciu, Urbanisimu, Energia

ESPACES RECENSES AU R. 146-1 DU CU

a) Dunes, landes côtières, plages et lidos, estrans, falaises et abords de celles-ci	X
b) Forêts et zones boisées proches du rivage de la mer et des plans d'eau intérieurs d'une superficie supérieure à 1 000 ha	X
c) Îlots inhabités	X
d) Parties naturelles des estuaires, rias ou abers et des caps	
e) Marais, vasières, tourbières, plans d'eau, zones humides et milieux temporairement immergés	
f) Les milieux abritant des concentrations naturelles d'espèces animales ou végétales [...], les zones de repos, de nidification et de gagnage de l'avifaune désignée par la directive européenne n° 79-409 [...]	
g) Les parties naturelles des sites inscrits ou classés [...] la loi du 2 mai 1930 [...], ainsi que les réserves naturelles instituées en application de la loi n° 76-629 du 10 juillet 1976	
h) Les formations géologiques telles que les gisements de minéraux ou de fossiles, les stratotypes, les grottes ou les accidents géologiques remarquables	

SYNTHESE DES RAISONS DU CLASSEMENT AU TITRE DU L. 146-6 DU CU

Critères	Désignation	Importance
Présence de Périmètres à Statuts	**SIC FR9402010 «Baie de Stagnolu, Golfu di Sognu, Golfe de Porti-Vechju» ;** ZNIEFF 1 «Stations à *Silene velutina* et à *Rouya polygama* du Golfe de Porti-Vechju» ;	++
Importance paysagère	La partie occidentale de la baie de Stagnolu offre de belles vues sur le Golfu di Sognu, cadrées par les deux pointes (Punta Rossa et Punta di u Benedettu) et animées par les îlots. L'importance et la qualité des boisements, à l'arrière de la plage, en fond de baie (boisements humides) et sur les versants de la Punta di Carpalonu permettent d'atténuer, dans la trame paysagère, la prégnance d'une urbanisation pourtant fortement présente, et de maintinir une image naturelle, face à l'estuaire de l'Osu.	+++
Importance écologique	Le site à l'étude est particulièrement important par la présence des habitats marins rares et originaux : grandes criques et baies peu profondes et bancs de sable à faible couverture marine, au sein desquels on retrouve des herbiers. On notera aussi la présence de deux plantes endémiques protégées : *Silene velutina* et *Rouya polygama*.	+++
Importance culturelle patrimoniale	Néant.	
Eléments géologiques caractéristiques ou remarquables	L'intérêt géologique est faible.	+

CRITERES DE DELIMITATION DU TRACE DE L'ERC

Limite espaces artificialisés	+++
Milieux naturels	+++

Baie et Ilots de Stagnolu, Golfu di Sognu

MOTIVATIONS DU CLASSEMENT

Approche paysagère

La baie de Stagnolu présente un paysage aux ambiances naturelles et aux vues cadrées par la Punta Rossa et la Punta di u Benedettu. Ces perceptions sont renforcées par la présence originale de bancs de sable et par les petits îlots qui jalonnent la baie. Le site s'insère sur la partie occidentale de la baie, face aux grands espaces naturels du delta de l'Osu. Il est composé d'un cordon littoral formé d'une étroite bande de sable, doublée d'un linéaire boisé qui occulte, depuis la mer, la trame bâtie positionnée en retrait du site.

A l'Ouest, le Punta di Carpalonu surplombe la baie et présente un versant boisé où l'urbanisation a essaimé. Au pied de ce relief, de nombreux campings jouxtent le site. Si depuis la mer, les boisements denses permettent d'atténuer la présence de l'urbanisation, depuis le rivage, la majorité des vues est privatisée. Seules quelques fenêtres ménagent une visibilité sur la baie.

Aux deux extrémités du golfe, les vues s'ouvrent et offrent une vision d'ensemble depuis Punta Rossa et Punta di u Benedettu.

Approche écologique

La richesse écologique du site tient au caractère remarquable de la partie maritime, du fait de la faible profondeur du Golfu du Sognu. On y retrouve deux habitats marins rares, à l'échelle du littoral méditerranéen français : criques et baies peu profondes et bancs de sable à faible couverture marine. Ils accueillent des herbiers à cymodocées, zostères et *Caulerpa prolifera*. Ces milieux restent cependant relativement fragiles, fortement dépendants du maintien des surfaces naturelles terrestres.
Deux plantes endémiques protégées sont présentes sur le site : des stations de silène veloutée *Silene velutina* à Punta Rossa et sur l'îlot de Stagnolu et une station de thapsie *Rouya polygama* sur la plage, au Nord de Punta Rossa. Elles justifient à elles seules l'intérêt écologique du site, étant protégées par l'arrêté ministériel de 1982, la directive Habitats-Faune-Flore et la Convention de Berne.

Approche patrimoniale

Néant, en l'état actuel des connaissances.

Approche géologique

Sur cet ERC, on rencontre une roche magmatique plutonique de l'intrusion calco-alcaline U2, mise en place entre -305 et -280 Ma. Il s'agit d'une granodiorite à grain moyen, facilement altérable, composée de plagioclase (très abondant), d'amphibole (abondant), de biotite, de feldspath potassique peu abondant et de quartz. Sur le littoral, des sables, graviers et galets marins.

Activités et pressions anthropiques

La proximité de Porti-Vechju et les vues depuis les versants de Punta di Carpalonu ont induit une forte urbanisation à proximité du site. A l'arrière de l'étroite bande de sable de la plage, campings et résidences se sont installés sous un couvert boisé.

Conclusion du classement

Le site est proposé au classement au regard de son grand intérêt botanique et de la qualités des motifs paysagers qu'il comporte et qui renvoient aux paysages caractéristiques des séquences littorales insulaires.

le site est classé **ESPACE CARACTERISTIQUE DU LITTORAL.**

LOCALISATION DES PÉRIMÈTRES À STATUTS

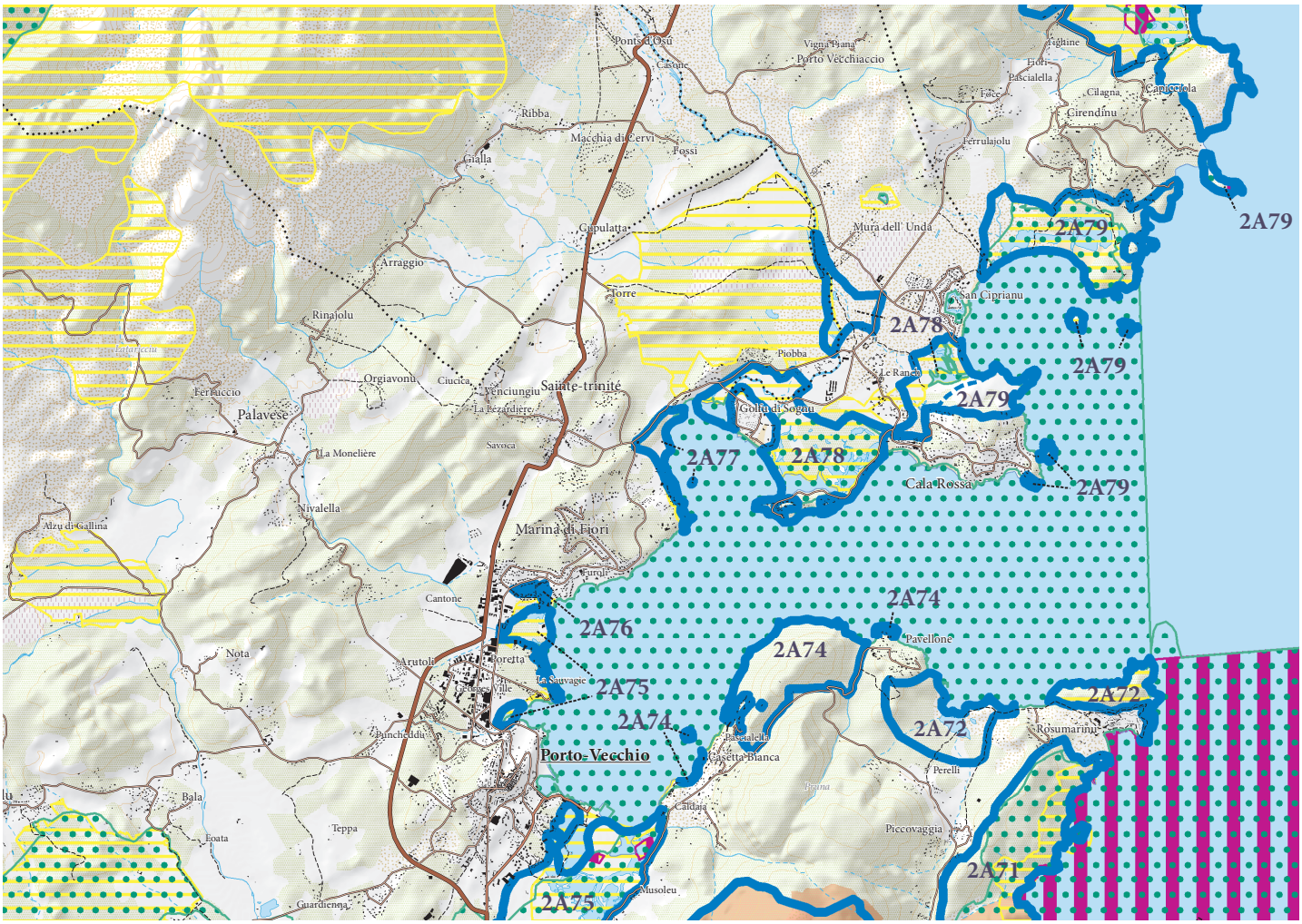

ERC et autres protections environnementales

- Espaces remarquables ou caractéristiques du littoral
- Limites entre les ERC
- Sites classés et sites inscrits
- Protections législatives, réglementaires et ou foncières
- Zone Natura 2000
- ZNIEFF de type I
- Limites de communes

Baie et Ilots de Stagnolu, Golfu di Sognu

APPROCHE CARTOGRAPHIQUE PAYSAGÈRE

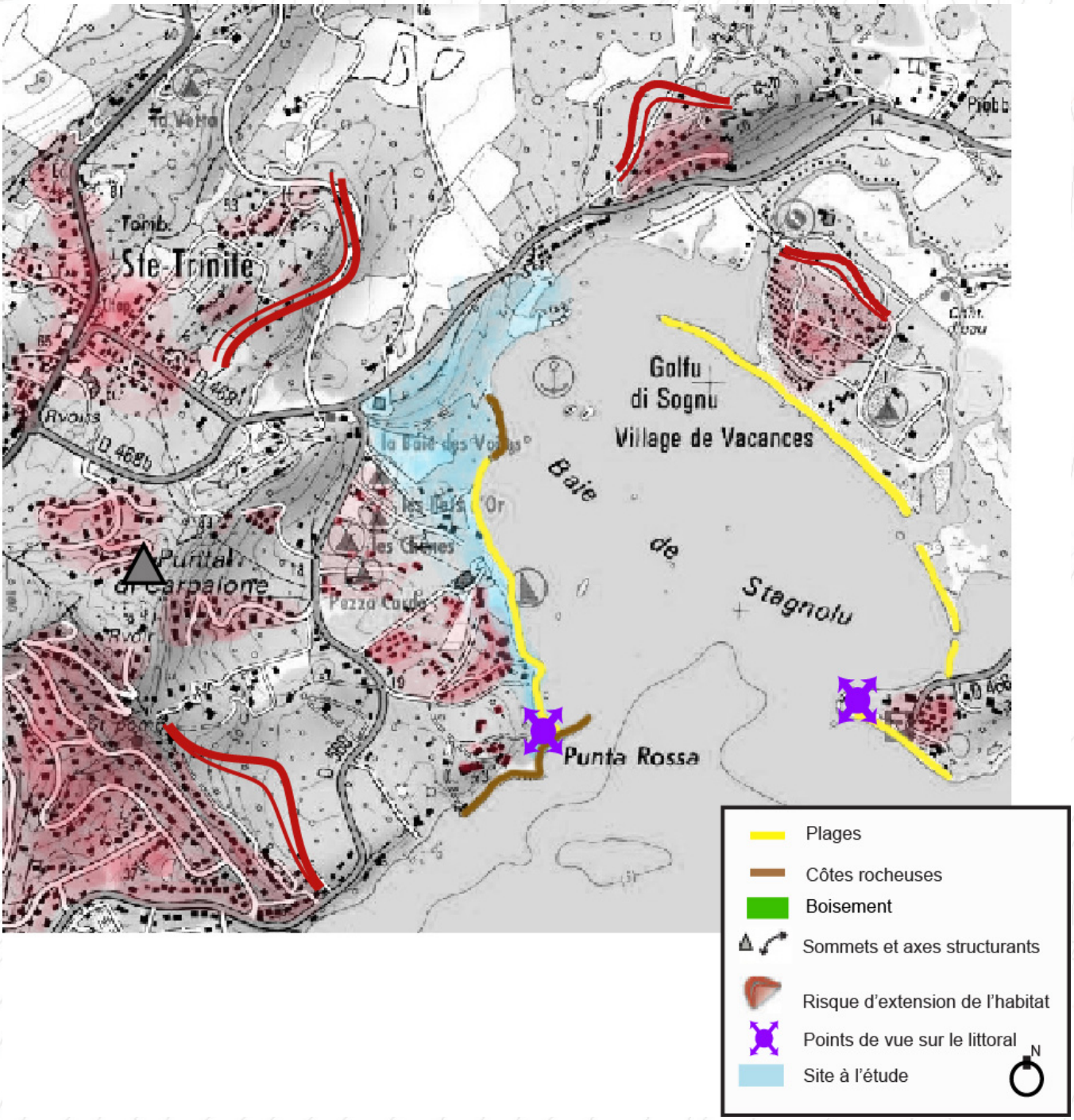

ESPÈCES ET HABITATS REMARQUABLES PRÉSENTS SUR LE SITE

Espèces végétales remarquables	*Silene velutina, Rouya polygama*
Espèces animales remarquables	Reptiles : Phyllodactyle d'Europe Poisson : Aphanius de Corse *Aphanius fasciatus*.
Habitats d'intérêt communautaire	1110 - Bancs de sable à faible couverture permanente d'eau marine

BIBLIOGRAPHIE

Paysage

DREAL Corse, GARNIER F. (2013) - Atlas des paysages de Corse

DREAL Corse, OEC, STEFANAGGI M.H. (2010) - Bilan - Evaluation - Prospective de la politique des sites protégés au titre de l'article L 341-1 du code de l'environnement en Corse, 266p.

DDTM 2A (2004) - Atlas du Littoral de Corse-du-Sud - 189p.

Ecologie

CBNC (2014), Base de données géoréférencées d'inventaires floristiques de Corse

CBNC (2014), Cartographie des habitats d'intérêt communautaire

DREAL Corse (2014), Base de données OGREVA

DREAL Corse (2014), Cartographie des habitats d'intérêt communautaire

Groupe Chiroptères de Corse (2014), Base de données géoréfencées des gîtes, des corridors migratoires et des sites de reproduction et d'hivernage

Géologie

ROUIRE J., BOURGES F., ROSSI P., LIBOUREL G. (1993) - Carte géol. France (1/50 000), feuille Porti-Vechju (1124) – Orléans : BRGM.

Notice explicative par J. Rouire, P. Rossi, F. Bourges, G. Libourel, R. Dominici (1993), 61 p.

ROUIRE J., ROSSI P., BOURGES F., LIBOUREL G., DOMINICI R. (1993) - Notice explicative, Carte géol. France (1/50000), feuille Porti-Vechju (1124) – Orléans : BRGM, 61 p. Carte géologique par J. Rouire, F. Bourges, P. Rossi, G. Libourel (1993).

Baie de Stagnolu, Estuaire de l'Osu

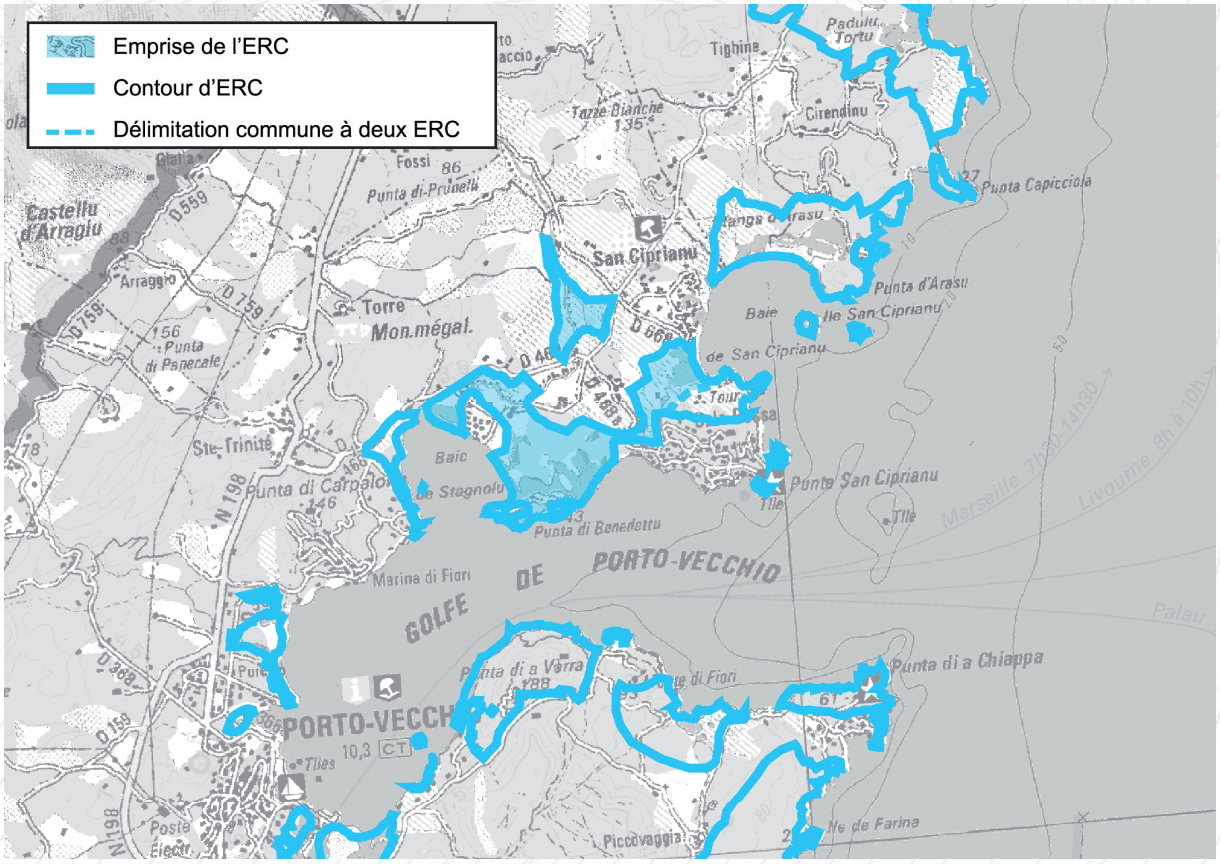



Motifs du classement

Paysage

Le site prend en compte une vaste entité paysagère lacustre, ainsi qu'un ensemble de terres recouvertes de landes. Bordé par différentes poches de mitage, le site parvient, par sa dimension, à imposer un référentiel d'échelle qui tend à atténuer la prégnance de la trame bâtie dans le grand paysage

Ecologie

Le site présente une grande diversité d'habitats liée à la rencontre des eaux douces et marines. Il figure un grand intérêt écologique, de par la richesse des espèces végétales et animales qu'il accueille, et joue un important rôle dans le maintien des équilibres biologiques, en tant que réservoir de biodiversité

Patrimoine culturel

Tour génoise détruite. Site antique et médiéval

Intérêt géologique

Dépôts quaternaires.

Collectivité Territoriale de CORSE
Cullettività Territuriale di CORSICA
Aménagement, Urbanisme, Energie
Acconciu, Urbanisimu, Energia

ESPACES RECENSES AU R. 146-1 DU CU

a) Dunes, landes côtières, plages et lidos, estrans, falaises et abords de celles-ci	X
b) Forêts et zones boisées proches du rivage de la mer et des plans d'eau intérieurs d'une superficie supérieure à 1 000 ha	X
c) Îlots inhabités	
d) Parties naturelles des estuaires, rias ou abers et des caps	X
e) Marais, vasières, tourbières, plans d'eau, zones humides et milieux temporairement immergés	X
f) Les milieux abritant des concentrations naturelles d'espèces animales ou végétales [...], les zones de repos, de nidification et de gagnage de l'avifaune désignée par la directive européenne n° 79-409 [...]	X
g) Les parties naturelles des sites inscrits ou classés [...] la loi du 2 mai 1930 [...], ainsi que les réserves naturelles instituées en application de la loi n° 76-629 du 10 juillet 1976	
h) Les formations géologiques telles que les gisements de minéraux ou de fossiles, les stratotypes, les grottes ou les accidents géologiques remarquables	

SYNTHESE DES RAISONS DU CLASSEMENT AU TITRE DU L. 146-6 DU CU

Critères	Désignation	Importance
Présence de Périmètres à Statuts	**2 SIC «FR9400615 Delta de l'Osu, Punta di Benedettu et Muru di l'Onda», «FR9402010 Baie de Stagnolu, Golfu di Stagnolu, Golfe de Porti-Vechju», 2 zones humides ;** 2 ZNIEFF 1 «Mare temporaire de Piobba et San Antunacciu» et « Etang et zone humide du Delta de l'Osu» ; Périmètre d'intervention du Conservatoire du Littoral.	++++
Importance paysagère	Le long des deux bras de l'Osu, le site se découpe en plusieurs zones humides, bordées d'une végétation fraîche peu commune sur l'île. La faible altitude de la plaine alluviale offre des vues dominées par l'horizontalité. Seule la Punta di u Benedettu se relève légèrement et propose des vues exceptionnelles vers le golfe de Porti-Vechju.	+++
Importance écologique	Le delta offre une richesse d'habitats remarquables, notamment des formations végétales aquatiques le long des bras de l'Osu, en bordure de lagunes et des étangs. Sur les cordons dunaires, la pinède reste présente. A noter autour de Punta di Benedettu, une station de Thapsie *Rouya polygama*, protégée aux plans national, communautaire et international. .	+++
Importance culturelle patrimoniale	Site antique et médiéval sur la presqu'île de San Benedettu. Tour génoise détruite.	++
Eléments géologiques caractéristiques ou remarquables	L'intérêt géologique est faible.	+

CRITERES DE DELIMITATION DU TRACE DE L'ERC

Milieux naturels	++++
Périmètres à statuts	++++
Entité paysagère	++

Baie de Stagnolu, Estuaire de l'Osu

MOTIVATIONS DU CLASSEMENT

Approche paysagère :

Le site étudié se décompose en plusieurs entités qui suivent le cours de l'Osu. Partagé en deux bras à son arrivée vers la mer, ce dernier voit son bras le plus à l'Est prendre la direction de la baie de San Cipriani avant laquelle s'est formé un étang de belle dimension, tandis que le bras Ouest se dirige vers la baie de Stagnolu, où il alimente une vaste zone de lagunage, entrecoupée, en son centre, par un village de vacances implanté en retrait du cordon dunaire.

Le paysage lacustre ainsi formé, interpelle au sein de l'unité paysagère de Porti-Vechju. Même si elles sont physiquement séparées par une petite ondulation du relief, recouvertes de maquis et de petits boisements, les deux lagunes, par leur imposante dimension, forment une composante paysagère de type lagunaire unique, qui agglomère l'ensemble des espaces naturels occupant la presqu'île formée entre la Baie de Stagnolu et la Baie de San Cipriani.

L'association de cette composante aux éléments positionnés en élévation sur la Punta di Benedettu et la Cala Rossa, forme une vaste séquence paysagère naturelle, qui joue un rôle prépondérant de structuration de l'entrée du golfe de Porti-Vechju.

Approche écologique :

La partie aval du site, à proximité des lagunes, est propice à l'accueil d'une mosaïque de formations végétales aquatiques le long des multiples bras de l'Osu : herbiers à *Ruppia spiralis*, salicornes, carex, roselières à phragmites, de scirpaies et de jonçaies. Complétée de boisements littoraux caractéristiques, des zones humides enrichissent un peu plus ces formations.

Ces milieux ne sont pas rares mais participent au maintien des équilibres biologiques, en proposant une très grande variété d'habitats et en assurant un rôle de réservoir de biodiversité. Par ailleurs, ils contrastent avec la végétation terrestre plus traditionnelle, positionnée à l'amont et en périphérie des lagunes, et qui se décompose en pinèdes, suberaies, yeuseraie et juniperaie sur le cordon dunaire.

L'intérêt écologique du site repose, dès lors, sur la diversité de ces habitats et leur complémentarité. L'écosystème formé, à l'échelle du site, fait preuve d'une très grande dynamique et accueille une très grande diversité d'espèces pour tous les groupes : *Rouya polygama,* Tortues d'Hermann, Cistude d'Europe, Grande Echasse, Aigrette garzette, ...

Approche patrimoniale :

La presqu'île de San Benedettu a abrité plusieurs sites archéologiques, avec un site antique, un site médiéval et un ancien prieuré bénédictin, dont il ne reste que quelques arases, qui a donné son nom au lieu.

Une tour génoise a également été érigée au XVIe siècle mais a été totalement détruite depuis.

Approche gélologique :

L'essentiel du substratum de cet ERC concerne des dépôts quaternaires : des sables, graviers et galets marins et laguno-marins. Trois pointements de granodiorite à amphibole (roche magmatique plutonique de l'intrusion calco-alcaline U2, mise en place entre -305 et -280 Ma) ; la plus grande à la Punta di Benedettu.

Activités et pressions anthropiques :

L'urbanisation s'est arrêtée en bordure du site d'étude, à l'exception de la Punta di u Benedettu, bordée de villas et de la partie orientale de la baie de Stagnolu, occupée par un village vacances. Le site est principalement constitué de zones humides, et de nombreuses voies traversent ou bordent le site. L'activité agricole du delta a fortement reculé ; un élevage avicole borde le site.

Conclusion du classement

Au regard de l'originalité des paysages lacustres et de leur richesse écologique, le delta de l'Osu peut être classé en site remarquable.

le site est classé **ESPACE REMARQUABLE DU LITTORAL.**

LOCALISATION DES PÉRIMÈTRES À STATUTS

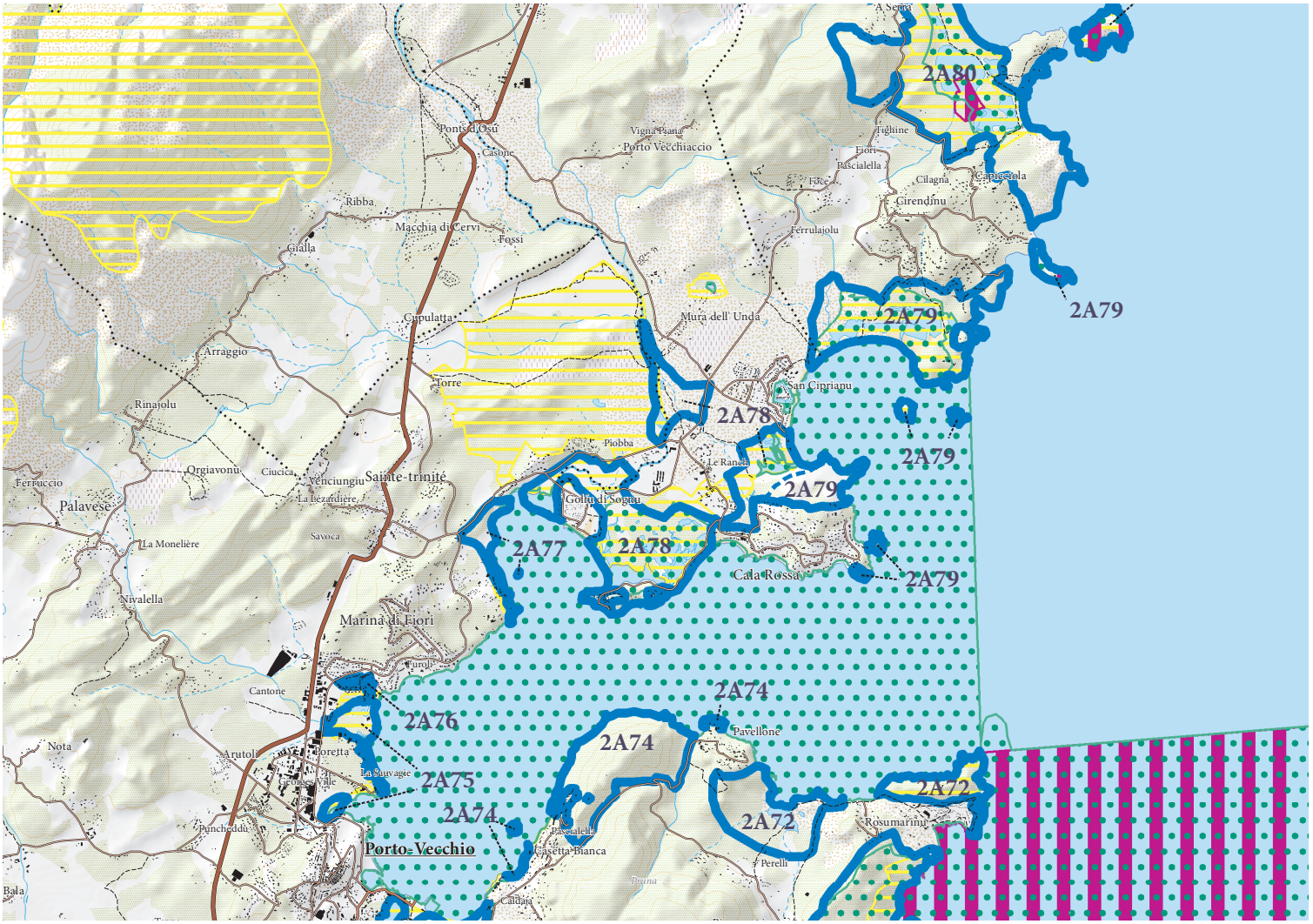

ERC et autres protections environnementales

- Espaces remarquables ou caractéristiques du littoral
- Limites entre les ERC
- Sites classés et sites inscrits
- Protections législatives, réglementaires et ou foncières
- Zone Natura 2000
- ZNIEFF de type I
- Limites de communes

Baie de Stagnolu, Estuaire de l'Osu

APPROCHE CARTOGRAPHIQUE PAYSAGÈRE

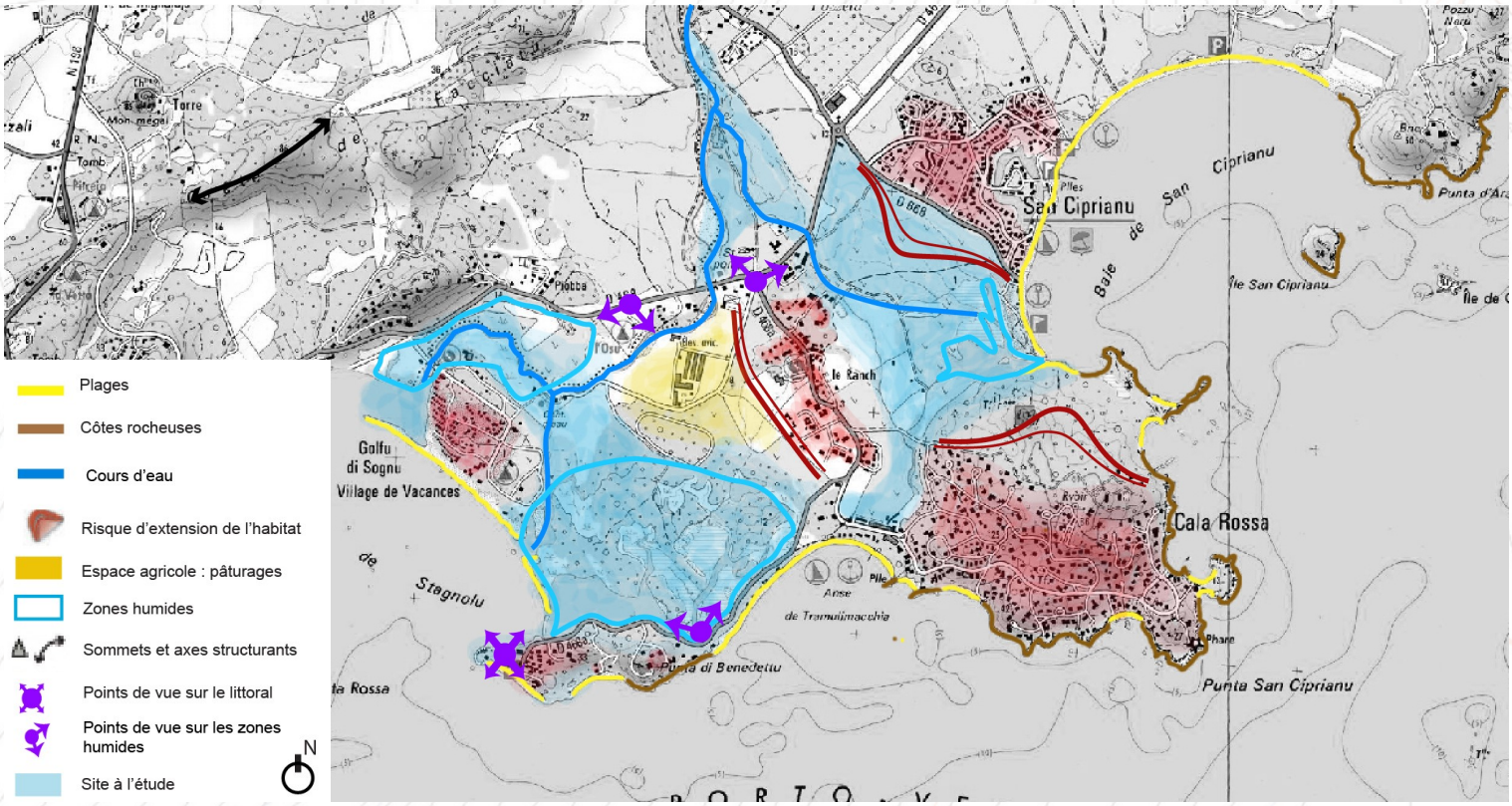

ESPÈCES ET HABITATS REMARQUABLES PRÉSENTS SUR LE SITE

Espèces végétales remarquables	*Drimia undata, Euphorbia peplis, Evax rotundata, Gynandriris sisyrinchium, Juniperus oxycedrus, Romulea revelieri, Rouya polygama, Silene velutina, Serapias parviflora, Tamarix africana,*
Espèces animales remarquables	Oiseaux : Echasse blanche (le plus gros site de reproduction parmi les 4 connus en Corse), au marais de St Cyprien , Petit Gravelot, Grèbe castagneux Engoulevent d'Europe, Aigrette garzette, Foulque macroule, Guêpier d'Europe, Huppe fasciée, Chevalier guignette, Fauvette sarde, Huppe fasciée Amphibiens : Discoglosse sarde, Crapaud vert Reptiles : Cistude d'Europe, Tortue d'Hermann, Couleuvre à collier corse Insectes : Porte-queue de Corse Chiroptères : Grand Rhinolophe, Petit Rhinolophe, Murin de Capaccini, Minioptère de Schreibers Poissons : *Aphanius fasciatus*
Habitats d'intérêt communautaire	1110 - Bancs de sable à faible couverture permanente d'eau marine 1130 - Estuaires 1150 - Lagunes côtières 1210 - Végétation annuelle des laissés de mer 1240 - Falaises avec végétation des côtes méditerranéennes avec *Limonium* spp. Endémiques 1310 - Végétations pionnières à *Salicornia* et autres espèces annuelles des zones boueuses et sableuses 1410 - Prés-salés méditerranéens (*Juncetalia maritimi*) 1420 - Fourrés halophiles méditerranéens et thermo-atlantiques (*Sarcocornietea fruticosi*) 2110 - Dunes mobiles embryonnaires 2120 - Dunes mobiles du cordon littoral à *Ammophila arenaria* (dunes blanches) 2210 - Dunes fixées du littoral du *Crucianellion maritimae* 2230 - Dunes avec pelouses des *Malcolmietalia* 2250 - Dunes littorales à *Juniperus* spp. 2260 - Dunes à végétation sclérophylle des *Cisto-Lavanduletalia* 2270 - Dunes avec forêts à *Pinus pinea* et/ou *Pinus pinaster* 3170 - Mares temporaires méditerranéennes 5210 - Matorrals arborescents à *Juniperus* spp., 5320 - Formations basses d'euphorbes près des falaises 6420 - Prairies humides méditerranéennes à grandes herbes du *Molinio-Holoschoenion*, 6430 - Mégaphorbiaies hygrophiles d'ourlets planitiaires et des étages montagnard à alpin, 91E0 - Forêts alluviales à *Alnus glutinosa* et *Fraxinus excelsior* (*Alno-Padion, Alnion incanae, Salicion albae*) 92D0 - Galeries et fourrés riverains méridionaux (*Nerio-Tamaricetea* et *Securinegion tinctoriae*) 9340 - Forêts à *Quercus ilex* et *Quercus rotundifolia*

BIBLIOGRAPHIE

Paysage
DREAL Corse, GARNIER F. (2013) - Atlas des paysages de Corse

DREAL Corse, OEC, STEFANAGGI M.H. (2010) - Bilan - Evaluation - Prospective de la politique des sites protégés au titre de l'article L 341-1 du code de l'environnement en Corse, 266p.

DDTM 2A (2004) - Atlas du Littoral de Corse-du-Sud - 189p.

Ecologie
CBNC (2014), Base de données géoréférencées d'inventaires floristiques de Corse

CBNC (2014), Cartographie des habitats d'intérêt communautaire

DREAL Corse (2014), Base de données OGREVA

DREAL Corse (2014), Cartographie des habitats d'intérêt communautaire

Groupe Chiroptères de Corse (2014), Base de données géoréfencées des gîtes, des corridors migratoires et des sites de reproduction et d'hivernage

Géologie
ROUIRE J., BOURGES F., ROSSI P., LIBOUREL G. (1993) - Carte géol. France (1/50 000), feuille Porti-Vechju (1124) – Orléans : BRGM. Notice explicative par J. Rouire, P. Rossi, F. Bourges, G. Libourel, R. Dominici (1993), 61 p.

ROUIRE J., ROSSI P., BOURGES F., LIBOUREL G., DOMINICI R. (1993) - Notice explicative, Carte géol. France (1/50000), feuille Porti-Vechju (1124) – Orléans : BRGM, 61 p. Carte géologique par J. Rouire, F. Bourges, P. Rossi, G. Libourel (1993).

Lecci, Zonza

Etangs d'Arasu, Baie de San Ciprianu, Ile de Cornuta, Ile de San Ciprianu, Punta Capicciola

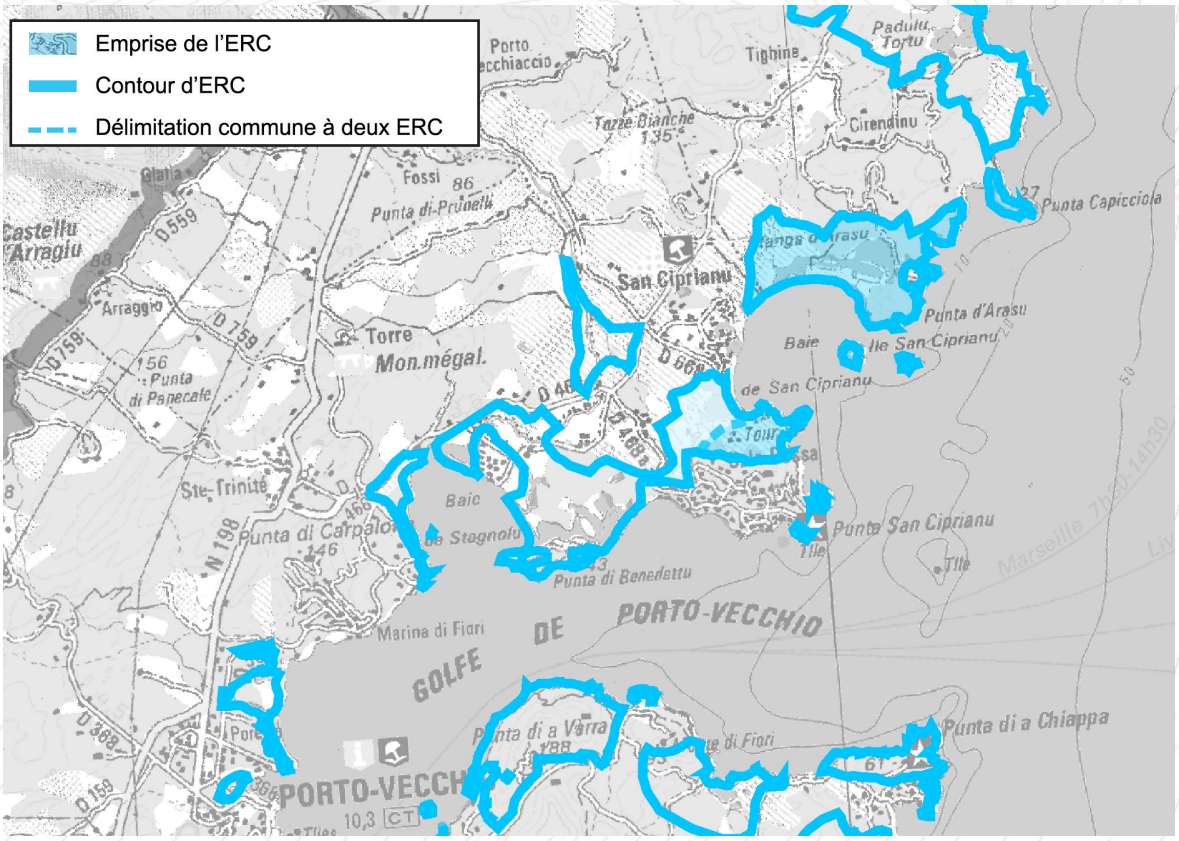



Motifs du classement

Paysage

Le site prend en compte les milieux naturels qui entourent le golfe de San Ciprianu et sa lagune, soit une juxtaposition de motifs paysagers très divers entre pointes rocheuses, îlots sauvages, collines boisées et étangs

Ecologie

Diversité de milieux remarquables abritant un large panel d'essences végétales et une faune remarquable riche, notamment quant à l'avifaune

Patrimoine culturel

Sites archéologiques, préhistoriques, protohistoriques, antiques et médiévaux

Intérêt géologique

Dépôts quaternaires

Collectivité Territoriale de CORSE
Cullettività Territuriale di CORSICA
Aménagement, Urbanisme, Energie
Acconciu, Urbanisimu, Energia

ESPACES RECENSES AU R. 146-1 DU CU

a) Dunes, landes côtières, plages et lidos, estrans, falaises et abords de celles-ci	X
b) Forêts et zones boisées proches du rivage de la mer et des plans d'eau intérieurs d'une superficie supérieure à 1 000 ha	X
c) Îlots inhabités	X
d) Parties naturelles des estuaires, rias ou abers et des caps	X
e) Marais, vasières, tourbières, plans d'eau, zones humides et milieux temporairement immergés	X
f) Les milieux abritant des concentrations naturelles d'espèces animales ou végétales [...], les zones de repos, de nidification et de gagnage de l'avifaune désignée par la directive européenne n° 79-409 [...]	X
g) Les parties naturelles des sites inscrits ou classés [...] la loi du 2 mai 1930 [...], ainsi que les réserves naturelles instituées en application de la loi n° 76-629 du 10 juillet 1976	
h) Les formations géologiques telles que les gisements de minéraux ou de fossiles, les stratotypes, les grottes ou les accidents géologiques remarquables	

SYNTHESE DES RAISONS DU CLASSEMENT AU TITRE DU L. 146-6 DU CU

Critères	Désignation	Importance
Présence de Périmètres à Statuts	**Site inscrit des Tours génoises des côtes de Corse ;** **Monument Historique Inscrit Tour de San Ciprianu ;** **SIC FR9402010 « Baie de Stagnolu, Golfu di Sognu, Golfe de Porti-Vechju » ;** **Zones humides ;** **ZNIEFF de type 1 : « Etang et zone humide d'Arasu » ;** **Terrains acquis par le Conservatoire du Littoral ;** **Zone de préemption ENS ;** **Périmètre d'intervention Conservatoire du Littoral.**	++++
Importance paysagère	Les paysages de la baie de San Ciprianu présentent une structure diversifiée : cordon dunaire, étangs dans la plaine alluviale, colline boisée de Punta Arasu, îlots sauvages. Cette mosaïque paysagère s'insère cependant dans un site aux formes très régulières, bien délimité par les deux avancées rocheuses. Au Nord, le Punta Capicciola offre des perceptions naturelles et sauvages, renforcées par la présence des deux îlots.	++++
Importance écologique	Le site à l'étude renferme des milieux diversifiés (zones humides, lido et dunes, îlots et boisements), dont certains sont propices à de nombreuses espèces patrimoniales (genévrier oxycèdre à gros fruits sur le littoral, silène veloutée sur les îlots). La faune est remarquable, notamment l'avifaune, riche en peuplement. A ce titre, le site constitue une zone refuge à proximité de l'agglomération de Porti-Vechju.	++++
Importance culturelle patrimoniale	Plusieurs sites ont été inventoriés dans la baie de San Ciprianu, de la Préhistoire au Moyen-Age avec une présence antique notable. Tour génoise (XVIe)	+++
Eléments géologiques caractéristiques ou remarquables	L'intérêt géologique est faible.	+

CRITERES DE DELIMITATION DU TRACE DE L'ERC

Périmètres à statuts	++++
Limite espaces artificialisés	++++
Milieux naturels	+++

Etangs d'Arasu, Baie de San Ciprianu, Ile de Cornuta, Ile de San Ciprianu, Punta Capicciola

MOTIVATIONS DU CLASSEMENT

Approche paysagère :

Le site d'étude se développe autour de la baie de San Ciprianu, qui présente une forme régulière, quasi-symétrique, mais offre une mosaïque paysagère remarquable à l'échelle de ce territoire relativement restreint. Du Nord au Sud, on retrouve :
- Punta Cappicciola, cap boisé abritant une petite crique sauvage, qui offre de belles vues sur la mer ;
- Punta d'Arasu, colline au couvert végétal boisé remarquable, véritable repère dans le paysage ;
- Les étangs d'Arasu, relativement étendus, à l'arrière du cordon dunaire ; un réseau de chemins permet de nombreuses vues sur ce paysage lacustre ;
- La plage de San Ciprianu, aux formes douces et régulières, aux vues cadrées par les deux avancées boisées
- Cala Rossa ferme le golfe, fond boisé aux plages de San Ciprianu, depuis lequel s'ouvrent de très belles vues sur le golfe, notamment depuis la tour qui le surmonte ;
- Les îlots aux couleurs contrastées et aux perceptions sauvages.

La qualité de ces paysages tient du fait que, de toutes parts, on peut observer un golfe homogène, aux formes régulières, tout en traversant des micro-paysages multiples.

Approche écologique :

Le site présente une richesse écologique liée à la présence d'une mosaïque d'habitats intéressante : maquis, boisements de genévrier, suberaie, prairies halophiles, cordon dunaire sableux, petits marais, mares temporaires, étang, propices à la présence d'espèces patrimoniales, tant floristiques (genévrier oxycèdre à gros fruits sur le littoral, silène veloutéc sur les îlots) que faunistiques (Cistude d'Europe et avifaune).

La zone humide constitue une zone refuge, à proximité des zones urbanisées de Porti-Vechju, et figure à ce titre un important intérêt en termes de maintien des équilibres biologiques.

Aproche patrimoniale :

La baie de San Ciprianu a été occupée depuis la Préhistoire. C'est un port naturel utilisé, notamment, durant la période antique comme en attestent les sites qui y ont été recensés. Le site comporte également les vestiges d'une occupation médiévale dont certains liés à un édifice de culte qui a donné son nom à la baie.

Au XVIe siècle une tour de défense du littoral a été érigée.

Approche géologique :

L'essentiel du substratum de cet ERC, composé de plusieurs sites, concerne des dépôts quaternaires : des sables, graviers et galets marins, laguno-marin et alluvions fluviatiles anciennes et actuelles liées à la rivière Osu pour le site au Sud de Ciprianu. Le reste du substratum concerne une granodiorite à amphibole (roche magmatique plutonique de l'intrusion calco-alcaline U2, mise en place entre -305 et -280 Ma). De même les îles San Ciprianu et Cornuta ainsi que la Punta Capicciola sont en granodiorite à amphibole et sont recoupées par de nombreux filons de microgranite.

Activités et pressions anthropiques :

Du fait de la proximité de Porti-Vechju, le site constitue un lieu de résidence privilégié. La plage de San Ciprianu est également un haut lieu touristique. Enfin, le golfe de San Ciprianu offre un espace reconnu pour la chasse et la pêche à pied, peu praticable sur l'île.

Les zones humides ont permis de limiter l'urbanisation dans une zone où la pression foncière reste très importante et augmente la vulnérabilité de ces espaces fragiles. Les deux pointes fermant les baies constituent des repères boisés remarquables, méritant des protections fortes, notamment au Sud (Cala Rossa), où l'urbanisation est importante.

Conclusion du classement

Au regard de la diversité des paysages et des milieux, le site peut être considéré comme un espace caractéristique du littoral.

le site est classé **ESPACE REMARQUABLE DU LITTORAL.**

LOCALISATION DES PÉRIMÈTRES À STATUTS

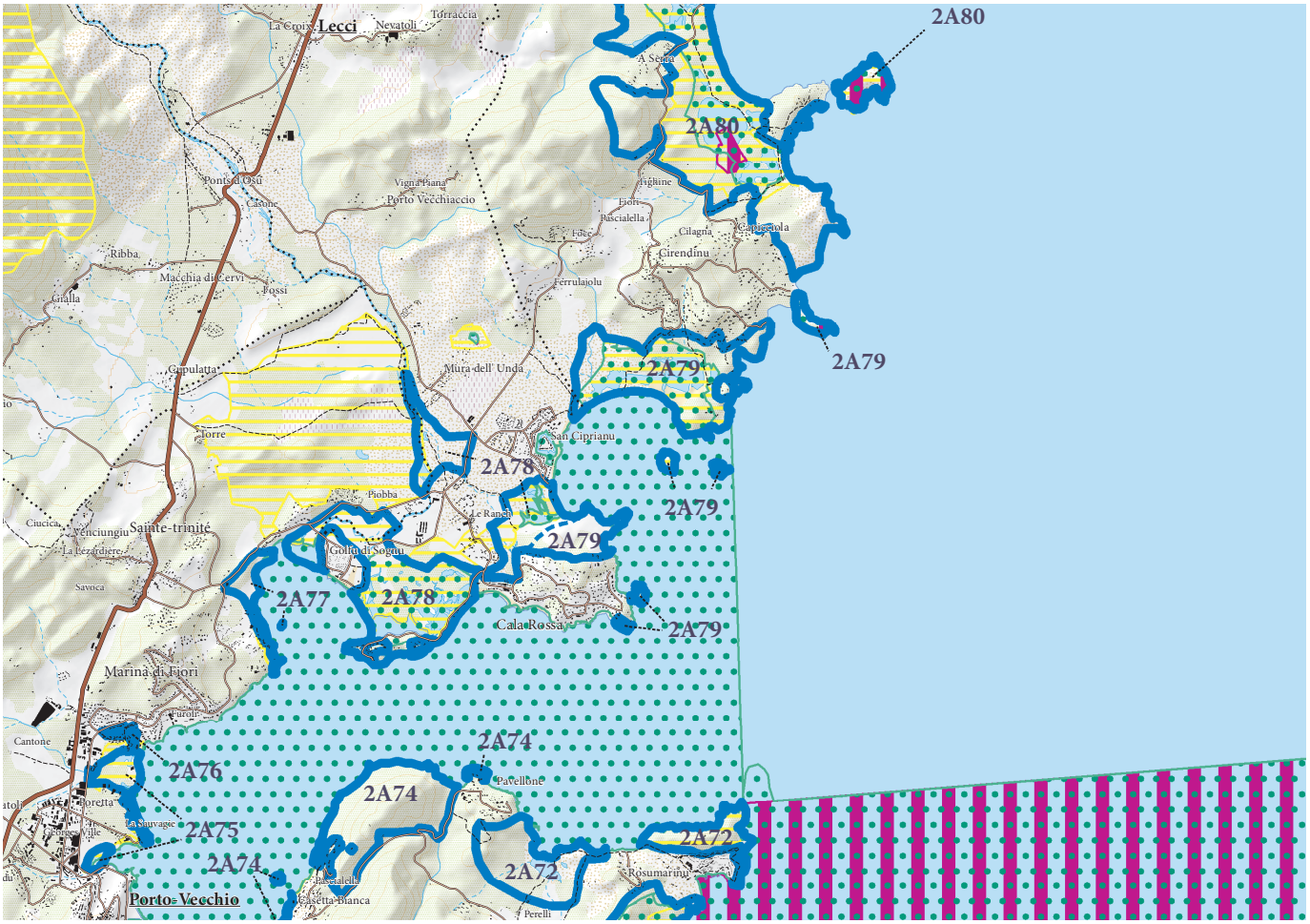

ERC et autres protections environnementales

- Espaces remarquables ou caractéristiques du littoral
- Limites entre les ERC
- Sites classés et sites inscrits
- Protections législatives, réglementaires et ou foncières
- Zone Natura 2000
- ZNIEFF de type I
- Limites de communes

Etangs d'Arasu, Baie de San Ciprianu, Ile de Cornuta, Ile de San Ciprianu, Punta Capicciola

APPROCHE CARTOGRAPHIQUE PAYSAGÈRE

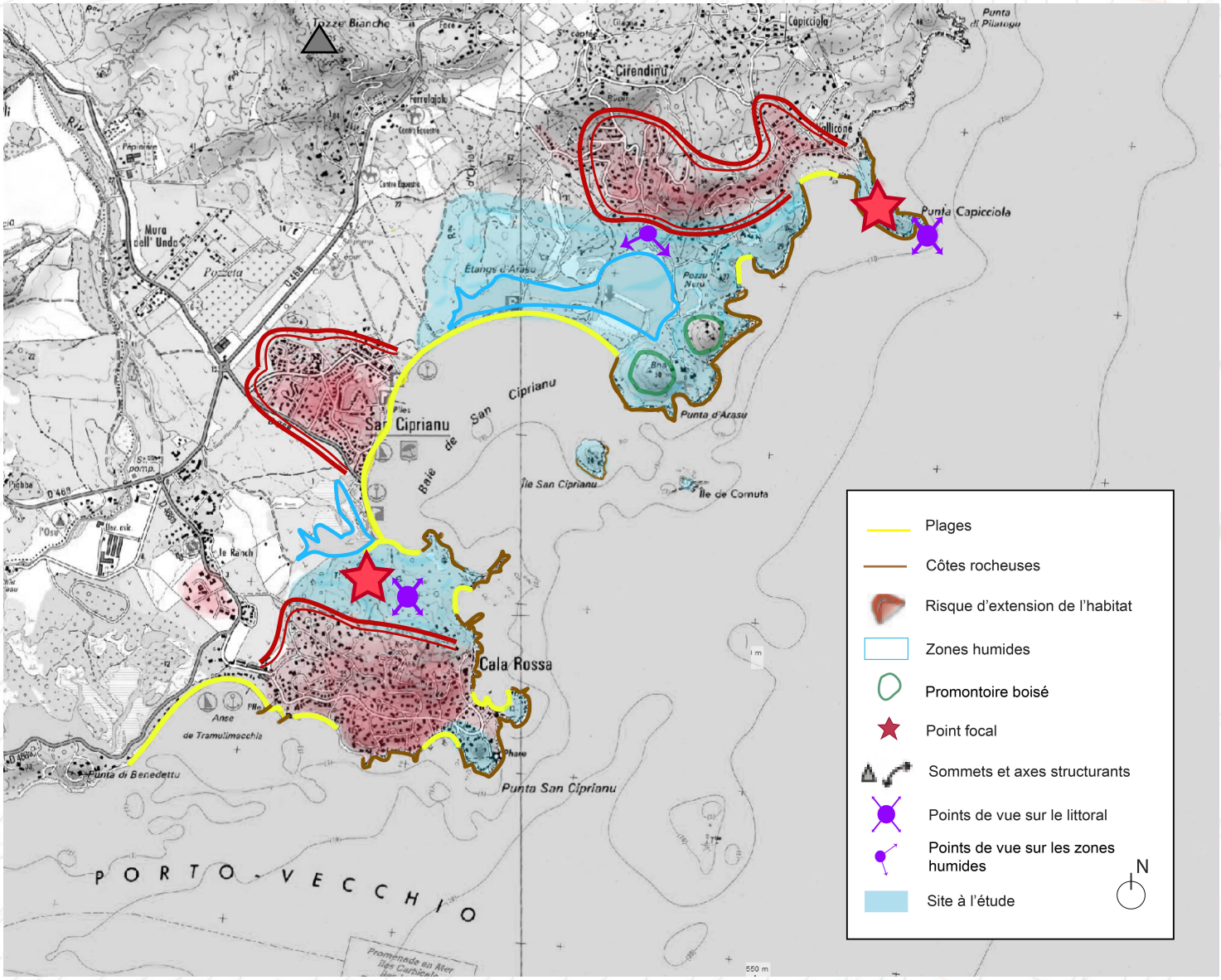

ESPÈCES ET HABITATS REMARQUABLES PRÉSENTS SUR LE SITE

Espèces végétales remarquables	*Drimia undata, Euphorbia peplis, Evax rotundata, Gynandriris sisyrinchium, Juniperus oxycedrus, Romulea revelieri, Rouya polygama, Silene velutina, Tamarix africana*
Espèces végétales et animales remarquables	Oiseaux : Engoulevent d'Europe, Aigrette garzette (l'une des deux seules colonies de reproduction de Corse, sur Isula San Ciprianu), Foulque macroule, Guêpier d'Europe, Huppe fasciée, Echasse blanche , Tadorne de Belon, Chevalier guignette, Fauvette sarde, Pipit rousseline, Engoulevent d'Europe, Petit gravelot, Gravelot à collier interrompu (seule site de reproduction en Corse), Roitelet à triple bandeau, Fauvette passerinette Amphibiens : Crapaud vert Discoglosse sarde Reptiles : Phyllodactyle d'Europe, Cistude d'Europe, Couleuvre verte et jaune, Couleuvre à collier, Tortue d'Hermann Insectes : Porte-Queue de Corse, *Lestes macrostigma*
Habitats d'intérêt communautaire	1150 - Lagune côtière 1110 - Bancs de sable à faible couverture permanente d'eau marine 1210 - Végétation annuelle des laissés de mer 1240 - Falaises avec végétation des côtes méditerranéennes avec *Limonium* spp. Endémiques 1410 - Prés-salés méditerranéens (*Juncetalia maritimi*) 1420 - Fourrés halophiles méditerranéens et thermo-atlantiques (*Sarcocornietea fruticosi*) 2110 - Dunes mobiles embryonnaires 2120 - Dunes mobiles du cordon littoral à *Ammophila arenaria* (dunes blanches) 2210 - Dunes fixées du littoral du *Crucianellion maritimae* 2230 - Dunes avec pelouses des *Malcolmietalia* 2250 - Dunes littorales à *Juniperus* spp. 2260 - Dunes à végétation sclérophylle des *Cisto-Lavanduletalia* 2270 - Dunes avec forêts à *Pinus pinea* et/ou *Pinus pinaster* 3130 - Eaux stagnantes, oligotrophes à mésotrophes avec végétation des *Littorelletea uniflorae* et/ou des *Isoeto-Nanojuncetea* 3170 - Mares temporaires méditerranéennes 5210 - Matorrals arborescents à *Juniperus* spp. 6220 - Parcours substeppiques de graminées et annuelles des *Thero-Brachypodietea* 6420 - Prairies humides méditerranéennes à grandes herbes du *Molinio-Holoschoenion*, 6430 - Mégaphorbiaies hygrophiles d'ourlets planitiaires et des étages montagnard à alpin, 92D0 - Galeries et fourrés riverains méridionaux (*Nerio-Tamaricetea* et *Securinegion tinctoriae*) 9320 - Forêt à *Olea* et *Ceratonia* 9330 - Forêt à *Quercus suber*

BIBLIOGRAPHIE

Paysage
DREAL Corse, GARNIER F. (2013) - Atlas des paysages de Corse

DREAL Corse, OEC, STEFANAGGI M.H. (2010) - Bilan - Evaluation - Prospective de la politique des sites protégés au titre de l'article L 341-1 du code de l'environnement en Corse, 266p.

DDTM 2A (2004) - Atlas du Littoral de Corse-du-Sud - 189p.

Ecologie
CBNC (2014), Base de données géoréférencées d'inventaires floristiques de Corse

CBNC (2014), Cartographie des habitats d'intérêt communautaire

DREAL Corse (2014), Base de données OGREVA

DREAL Corse (2014), Cartographie des habitats d'intérêt communautaire

Groupe Chiroptères de Corse (2014), Base de données géoréfencées des gîtes, des corridors migratoires et des sites de reproduction et d'hivernage

Géologie
ROUIRE J., BOURGES F., ROSSI P., LIBOUREL G. (1993) - Carte géol. France (1/50 000), feuille Porti-Vechju (1124) – Orléans : BRGM. Notice explicative par J. Rouire, P. Rossi, F. Bourges, G. Libourel, R. Dominici (1993), 61 p.

ROUIRE J., ROSSI P., BOURGES F., LIBOUREL G., DOMINICI R. (1993) - Notice explicative, Carte géol. France (1/50000), feuille Porti-Vechju (1124) – Orléans : BRGM, 61 p. Carte géologique par J. Rouire, F. Bourges, P. Rossi, G. Libourel (1993).

Golfe de Pinareddu – Etang de Padulatu, PaduluTortu et Santa Barba – Ile de Pinareddu et Ruscana

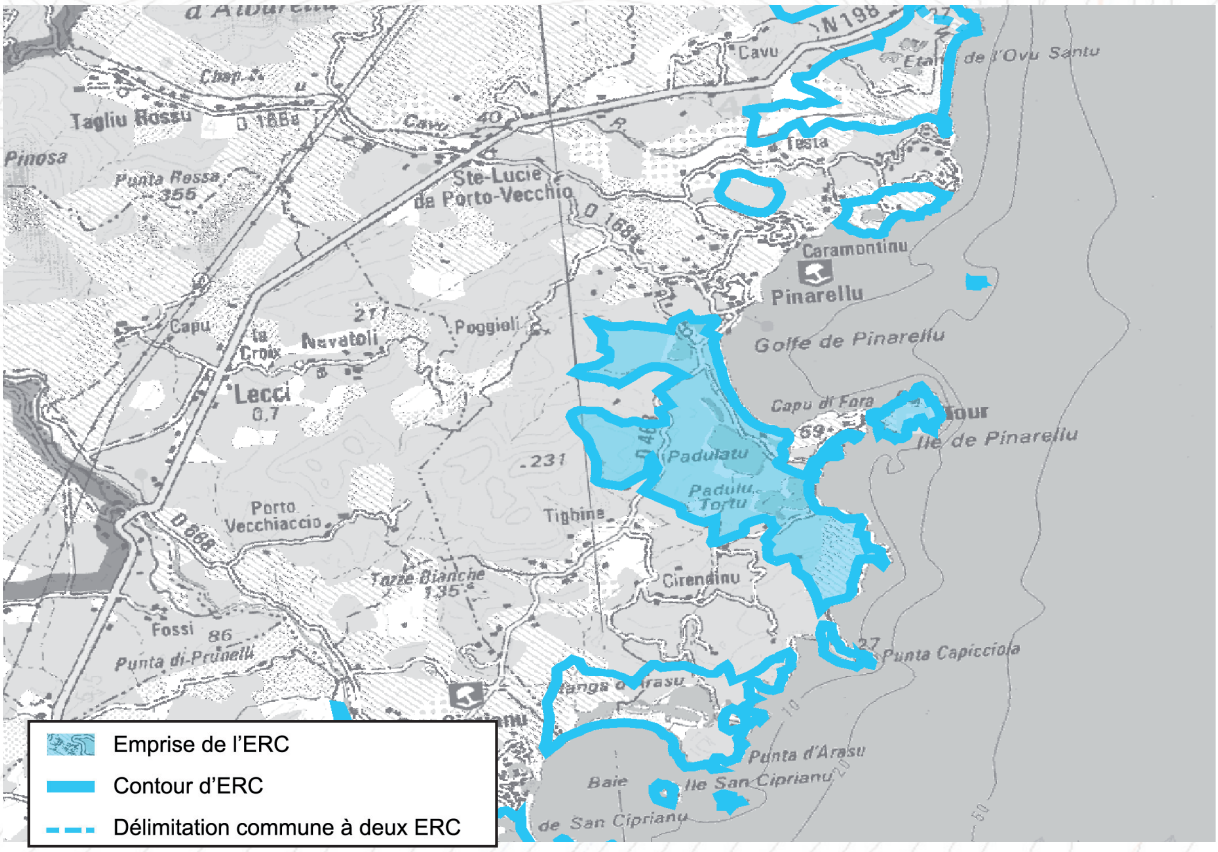







Motifs du classement

Paysage

Le site prend en compte les espaces naturels qui structurent la séquence paysagère étendue de la Punta di Pilatogu au Golfe de Pinaredduu. Disposant d'une très forte identité paysagère, il est composé d'une importante diversité de motifs entre plage, pinède, étangs, et l'île ; île qui renforce, par ailleurs, le caractère « naturel » de la séquence, malgré la densité d'habitations de part et d'autre du site ;

Ecologie

Diversité des milieux et richesse en espèces endémiques et protégées : maquis sous la pinède, végétation préservée sur l'île et richesse biologique des étangs et zones humides.

Patrimoine culturel

Patrimoine : Plusieurs sites archéologiques ;

Intérêt géologique

Dépôts quaternaires et roches magmatiques

Collectivité Territoriale de CORSE
Cullettività Territuriale di CORSICA
Aménagement, Urbanisme, Energie
Acconciu, Urbanisimu, Energia

ESPACES RECENSES AU R. 146-1 DU CU

a) Dunes, landes côtières, plages et lidos, estrans, falaises et abords de celles-ci	X
b) Forêts et zones boisées proches du rivage de la mer et des plans d'eau intérieurs d'une superficie supérieure à 1 000 ha	X
c) Îlots inhabités	X
d) Parties naturelles des estuaires, rias ou abers et des caps	X
e) Marais, vasières, tourbières, plans d'eau, zones humides et milieux temporairement immergés	X
f) Les milieux abritant des concentrations naturelles d'espèces animales ou végétales [...], les zones de repos, de nidification et de gagnage de l'avifaune désignée par la directive européenne n° 79-409 [...]	X
g) Les parties naturelles des sites inscrits ou classés [...] la loi du 2 mai 1930 [...], ainsi que les réserves naturelles instituées en application de la loi n° 76-629 du 10 juillet 1976	
h) Les formations géologiques telles que les gisements de minéraux ou de fossiles, les stratotypes, les grottes ou les accidents géologiques remarquables	

SYNTHESE DES RAISONS DU CLASSEMENT AU TITRE DU L. 146-6 DU CU

Critères	Désignation	Importance
Présence de Périmètres à Statuts	**2 SIC FR9400606 « Pinareddu : dunes et étangs de Padulatu et Padulatu Tortu » et FR9400585 « Iles Pinareddu et Ruscana » ;** **Zones humides d'intérêt environnemental (au titre du L. 211-3 du code de l'environnement) «Etangs du golfe de Pinareddu ;** Site inscrit des Tours génoises des côtes de Corse ; Monument Historique Inscrit Tour de Pinareddu ; ZNIEFF 1 «Etangs et zones humides du Golfe de Pinareddu», Terrains acquis par le Conservatoire du Littoral dont l'Ile de Pinareddu ; Zone de préemption des ENS (Ile Pinareddu) ;	++++
Importance paysagère	L'association entre la plage du golfe, bordée par la pinède et la zone humide avec ses étangs, présente une diversité paysagère remarquable. La présence de l'île de Pinareddu assure l'identité du site et impose des perceptions « naturelles ».	++++
Importance écologique	Le site est reconnu pour présenter une diversité d'habitats naturels remarquables. Le maquis sous la pinède abrite plusieurs espèces protégées comme le *genévrier oxycèdre* et l'*hélianthème à feuilles d'arroche*. L'île accueille des espèces rares à l'échelle de la Corse comme la silène veloutée et l'urginée ondulée. Enfin, les milieux humides sont le refuge d'une des avifaunes les plus diversifiées de la Corse, avec notamment, la présence de la Tortue d'Hermann et de la cistude, ainsi que de nombreux oiseaux.	EXC
Importance culturelle patrimoniale	Sites archéologiques néolithiques et protohistoriques. Présence antique et médiévale.	+++
Eléments géologiques caractéristiques ou remarquables	L'intérêt géologique est faible.	+

CRITERES DE DELIMITATION DU TRACE DE L'ERC

Périmètres à statuts	+++
Milieux naturels	+++
Limite espaces artificialisés	++
Patrimoine	+++

Golfe de Pinareddu – Etang de Padulatu, PaduluTortu et Santa Barba – Ile de Pinareddu et Ruscana

MOTIVATIONS DU CLASSEMENT

Approche paysagère :

Le site à l'étude prend en compte l'ensemble du linéaire côtier, non bâti, entre le Golfe de Pinareddu et la Punta di Pilatogu :

- Le golfe de Pinareddu, bordé au Nord par le village et fermé au Sud par une belle pointe rocheuse, abrite une longue plage ourlée par la pinède. A l'arrière, se développe une vaste zone naturelle formée de trois étangs et mares satellites. Cette zone humide représente un élément de diversité paysagère le long de la côte rocheuse, même si elle demeure peu visible, alors que la plage et sa pinède renvoient à des images typiques du littoral corse.
- En vis-à-vis du Capo di Fora, l'île de Pinareddu constitue un repère dans ce paysage à l'image « sauvage » et « naturelle » sa tour ajoute à la perception pittoresque depuis la plage.
- Au Sud, une petite anse offre des paysages plus intimes, quand la côte rocheuse autour de la Puna di Pilatogu affiche un faciès plus commun.

Complémentaires, ces ensembles dessinent une séquence paysagère homogène et, par l'entremise des plages de sable blanc, particulièrement appréciées. Bénéficiant d'un rapport favorable de figuration des motifs paysagers qu'elle porte, elle se révèle particulièrement remarquable, au regard de la dominance des ambiances naturelles, qui s'expriment sur une trame urbaine pourtant étendue.

Approche écologique :

Le site dispose une grande diversité de milieux naturels, à l'origine de la présence de nombreuses espèces, dont plusieurs sont protégées. Sous la pinède à pins parasols, le maquis accueille des Hélianthèmes à feuille d'arroche et des Genévriers oxycèdres à gros fruits, végétation que l'on retrouve sur l'île de Pinareddu, associée à des essences rares comme la Silène velouté et l'Urginée ondulée. L'île, abrite, par ailleurs, quatre espèces de chauve-souris et une population de Phyllodactyle d'Europe.

Outre cet intérêt écologique dû plus spécialement à la présence de ces espèces protégées, l'originalité du site se retrouve, également, dans la présence de zones humides littorales, constituées de trois étangs principaux peu accessibles. L'intérêt y est principalement faunistique avec l'accueil d'une avifaune diversifiée remarquable et de Cistude d'Europe. On notera l'intérêt de conserver la continuité de la zone humide, déjà interrompue, au Nord, par la RD468.

Au regard de la densité d'habitations de part et d'autre du site, la densité d'espèces remarquables et la qualité des habitats naturels rencontrés sont exceptionnelles.

Approche patrimoniale :

Plusieurs sites archéologiques, de diverses époques, ont été inventoriés sur ce périmètre. La période protohistorique semble être en lien avec l'important casteddu de Vaddi, où se trouvent une fortification de l'Age du Bronze et une statue menhir. Les reliefs voisins sont riches en sites archéologiques.

Approche géologique :

Le substratum de cet ERC, composé de deux sites, concerne des dépôts quaternaires et des roches magmatiques plutoniques de l'intrusion calco-alcaline U2, mise en place entre -305 et -280 Millios d'années. Une granodiorite à amphibole, affectée de nombreux filons de microgranite, affleure à l'Ouest tandis que de part et d'autre du golfe de Pinareddu et sur l'île de Pinareddu, c'est un monzogranite d'extension limité. Intrusif dans la granodiorite, il est de teinte plus claire et de grain plus fin. Il est plus résistant que son encaissant. Quant aux dépôts quaternaires qui reposent sur ces roches magmatiques il s'agit de sables, graviers et galets marins, laguno-marin et alluvions fluviatiles anciennes et actuelles liées au ruisseau de Ficaja.

Activités et pressions anthropiques :

Le site à l'étude englobe l'une des plages les plus connues du bassin Porto-Vecchiais. Les points de vue sur le golfe ont donné lieu à un important développement urbain sur les hauteurs et à l'implantation de campings à proximité des plages.

Conclusion du classement

La diversité paysagère et la richesse écologique du site sont remarquables. L'identité des paysages constituée par le cap rocheux, l'île, la plage et la pinède, est ici enrichie par la présence d'une zone humide littorale.

le site est classé en **ESPACE REMARQUABLE DU LITTORAL.**

LOCALISATION DES PÉRIMÈTRES À STATUTS

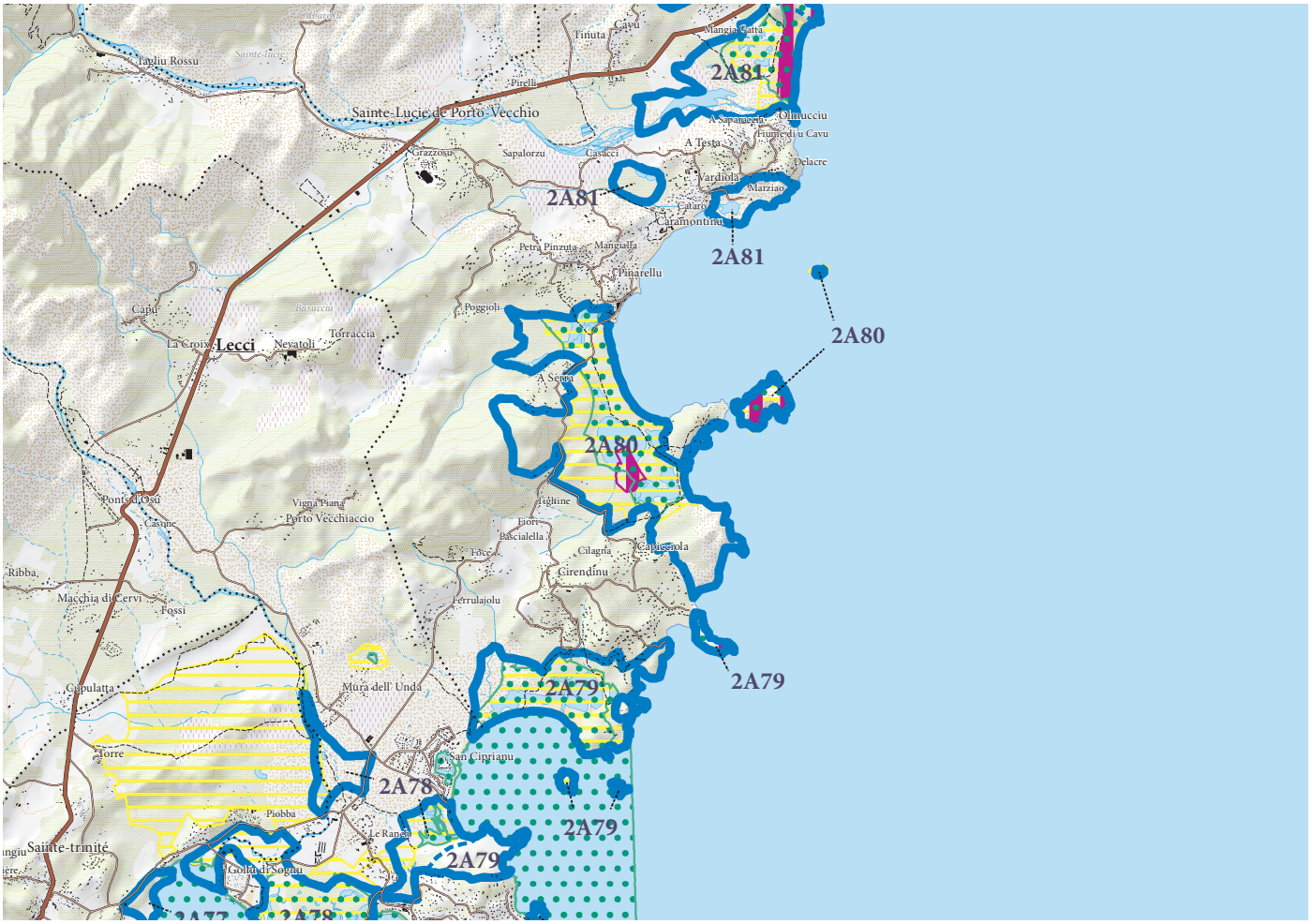

ERC et autres protections environnementales

- Espaces remarquables ou caractéristiques du littoral
- Limites entre les ERC
- Sites classés et sites inscrits
- Protections législatives, réglementaires et ou foncières
- Zone Natura 2000
- ZNIEFF de type I
- Limites de communes

Golfe de Pinareddu – Etang de Padulatu, PaduluTortu et Santa Barba – Ile de Pinareddu et Ruscana

APPROCHE CARTOGRAPHIQUE PAYSAGÈRE

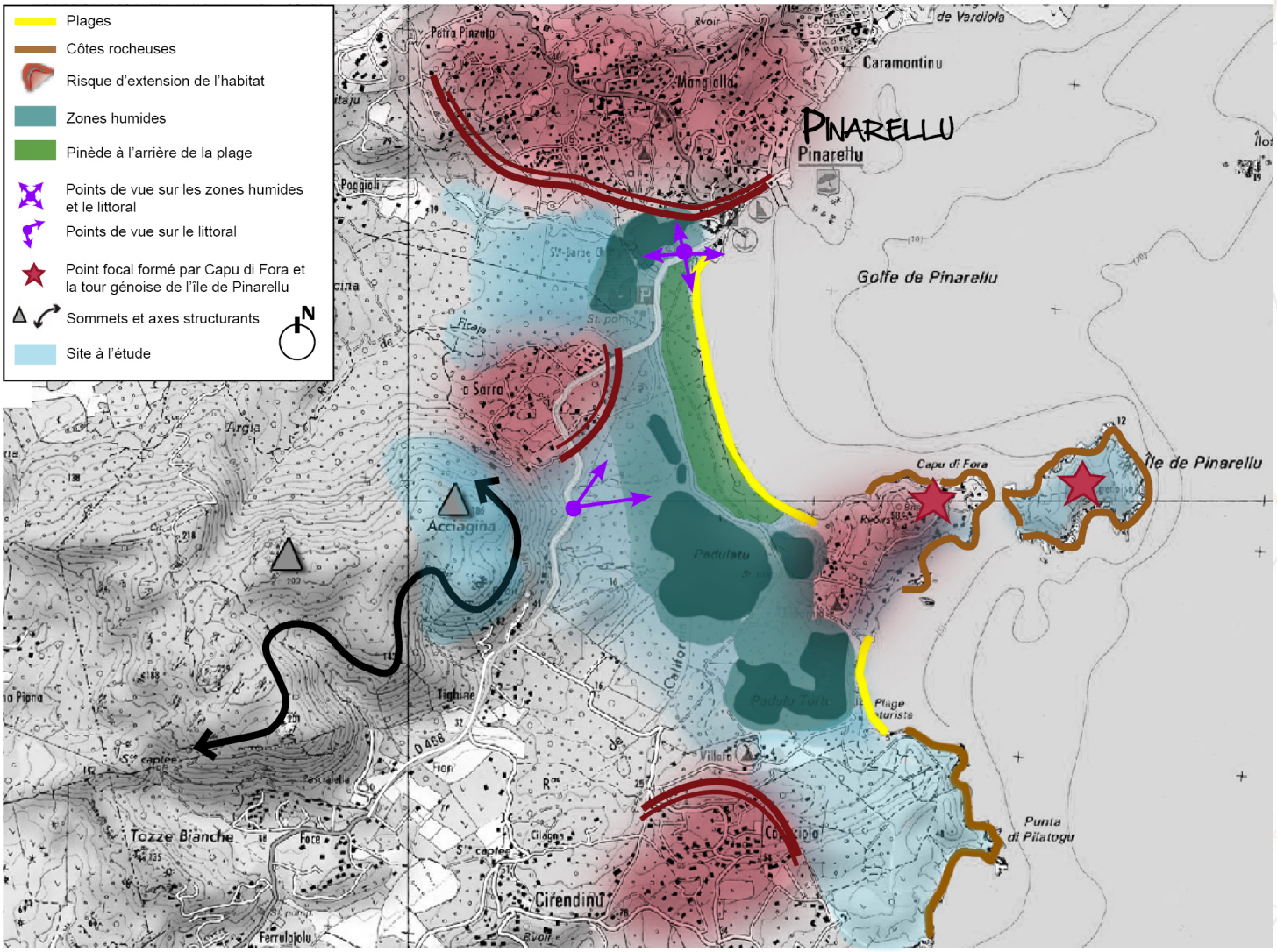

ESPÈCES ET HABITATS REMARQUABLES PRÉSENTS SUR LE SITE

Espèces végétales remarquables	*Drimia undata, Euphorbia peplis, Evax rotundata, Gynandriris sisyrinchium, Cistus halimifolius, Juniperus oxycedrus, Romulea revelieri, Rouya polygama, Silene velutina, Tamarix africana*
Espèces animales remarquables	Oiseaux : étang de Padulu tortu , Canard Tadorne de Belon (seul site de reproduction en Corse du Sud), Sarcelle d'hiver, Héron pourpré, Héron crabier, Héron bihoreau, Fuligule milouin, Fuligule nyroca, Engoulevent d'Europe, Busard des Roseaux, Aigrette garzette, Foulque macroule, Butor blongios, Nette rousse, Chevalier combattant, Flamant rose, Pluvier argenté, Marouette ponctuée, Râle d'eau, Chevalier arlequin, Poule d'eau, Héron cendré, Rousserole turdoïde, Fauvette passerinette, Canard colvert, Huppe fasciée Amphibiens : Crapaud vert, Discoglosse sarde Insectes : Lestes macrostigma, Porte-queue de Corse Reptiles: Cistude d'Europe, Couleuvre à collier, Tortue d'Hermann et l'Eulepte d'Europe Chiroptères : Minioptères de Schreibers, Murin de Capacini, Grand Rhinolophe et Petit Rhinolophe
Habitats d'intérêt communautaire	1210 - Végétation annuelle des laissés de mer 1240 - Falaises avec végétation des côtes méditerranéennes avec *Limonium* spp. Endémiques 1310 - Végétations pionnières à *Salicornia* et autres espèces annuelles des zones boueuses et sableuses 1410 - Prés-salés méditerranéens (*Juncetalia maritimi*) 2110 - Dunes mobiles embryonnaires 2120 - Dunes mobiles du cordon littoral à *Ammophila arenaria* 2210 - Dunes fixées du littoral du *Crucianellion maritimae* 2230 - Dunes avec pelouses des *Malcolmietalia* 2250 - Dunes littorales à *Juniperus* spp. 2260 - Dunes à végétation sclérophylle des *Cisto-Lavanduletalia* 2270 - Dunes avec forêts à *Pinus pinea* et/ou *Pinus pinaster* 3130 - Eaux stagnantes, oligotrophes à mésotrophes avec végétation des *Littorelletea uniflorae* et/ou des *Isoeto-Nanojuncetea* 3170 - Mares temporaires méditerranéennes 5210 - Matorrals arborescents à *Juniperus* spp. 5320 - Formations basses d'euphorbes près des falaises 92D0 - Galeries et fourrés riverains méridionaux (*Nerio-Tamaricetea* et *Securinegion tinctoriae*) 9330 - Forêt à *Quercus suber*

BIBLIOGRAPHIE

Paysage
DREAL Corse, GARNIER F. (2013) - Atlas des paysages de Corse

DREAL Corse, OEC, STEFANAGGI M.H. (2010) - Bilan - Evaluation - Prospective de la politique des sites protégés au titre de l'article L 341-1 du code de l'environnement en Corse, 266p.

DDTM 2A (2004) - Atlas du Littoral de Corse-du-Sud - 189p.

Ecologie
CBNC (2014), Base de données géoréférencées d'inventaires floristiques de Corse

CBNC (2014), Cartographie des habitats d'intérêt communautaire

DREAL Corse (2014), Base de données OGREVA

DREAL Corse (2014), Cartographie des habitats d'intérêt communautaire

Groupe Chiroptères de Corse (2014), Base de données géoréfencées des gîtes, des corridors migratoires et des sites de reproduction et d'hivernage

Géologie
ROUIRE J., BOURGES F., ROSSI P., LIBOUREL G. (1993) - Carte géol. France (1/50 000), feuille Porti-Vechju (1124) – Orléans : BRGM. Notice explicative par J. Rouire, P. Rossi, F. Bourges, G. Libourel, R. Dominici (1993), 61 p.

ROUIRE J., ROSSI P., BOURGES F., LIBOUREL G., DOMINICI R. (1993) - Notice explicative, Carte géol. France (1/50000), feuille Porti-Vechju (1124) – Orléans : BRGM, 61 p. Carte géologique par J. Rouire, F. Bourges, P. Rossi, G. Libourel (1993).

Zonza

Zone humide et plage de L'Ovu Santu. Plaine et embouchure du Cavu

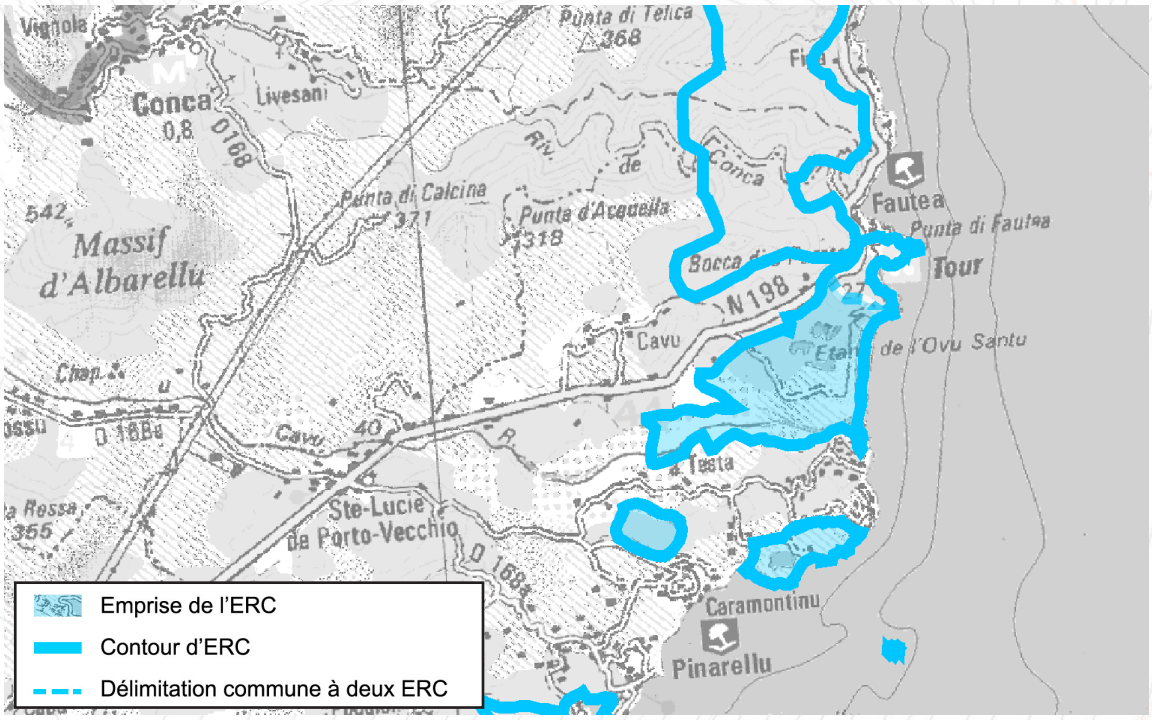



Paysage

Le site prend en compte la partie aval de la plaine alluviale du Cavu. D'Est en Ouest, il constitue une transition entre les hauts reliefs et la plage, aux caractère naturel appuyé, de l'Ovu Santu. Les ondulations du relief, alliées au paysage humide des berges, marais et étang sont des traits caractéristiques de ce paysage, qui marque la transtion entre le littoral portovechiais et la séquence littorale rocheuse qui s'étend de Conca à Sulinzara

Motifs du classement

Ecologie

Le site présente une grande diversité de milieux (plage, zone humide, étang, forêt) et accueille plusieurs espèces protégées, notamment des oiseaux. Il joue, par ailleurs, un rôle important dans le maintien des équilibres biologiques en tant que réservoir de biodiversité.

Intérêt géologique

Dépôts quaternaires et roches magmatiques.

Collectivité Territoriale de CORSE
Cullettività Territuriale di CORSICA
Aménagement, Urbanisme, Energie
Acconciu, Urbanisimu, Energia

ESPACES RECENSES AU R. 146-1 DU CU

a) Dunes, landes côtières, plages et lidos, estrans, falaises et abords de celles-ci	X
b) Forêts et zones boisées proches du rivage de la mer et des plans d'eau intérieurs d'une superficie supérieure à 1 000 ha	X
c) Îlots inhabités	
d) Parties naturelles des estuaires, rias ou abers et des caps	X
e) Marais, vasières, tourbières, plans d'eau, zones humides et milieux temporairement immergés	X
f) Les milieux abritant des concentrations naturelles d'espèces animales ou végétales [...], les zones de repos, de nidification et de gagnage de l'avifaune désignée par la directive européenne n° 79-409 [...]	X
g) Les parties naturelles des sites inscrits ou classés [...] la loi du 2 mai 1930 [...], ainsi que les réserves naturelles instituées en application de la loi n° 76-629 du 10 juillet 1976	
h) Les formations géologiques telles que les gisements de minéraux ou de fossiles, les stratotypes, les grottes ou les accidents géologiques remarquables	

SYNTHESE DES RAISONS DU CLASSEMENT AU TITRE DU L. 146-6 DU CU

Critères	Désignation	Importance
Présence de Périmètres à Statuts	**SIC FR94 «Marais de L'Ovu Santu et littoral de Fautea» ;** **Zone humide d'intérêt environnemental particulier (au titre du L. 211-3 du code de l'environnement) de L'Ovu Santu ;** Terrain du Conservatoire du Littoral (lido et plage de l'Ovu Santu) ; ZNIEFF 1 «Zone humide de L'Ovu Santu» ; Réserve de chasse de Casacci ; Périmètre d'intervention du Conservatoire du Littoral.	+++
Importance paysagère	A l'interface des montagnes et du littoral, la plaine alluviale du Cavu, encore pâturée, figure, avec ses ambiances naturelles, une respiration paysagère au sein d'un continuum bâti assez important. Elle figure par ailleurs un élément de transition central entre les séquences littorales portovechiaises et le littoral étroit et rocheux qui s'étire de Conca à Sulinzara.	++
Importance écologique	Les zones humides jouent un rôle écologique majeur, contribuant notamment au maintien et à l'amélioration de la qualité des eaux et constituant une zone d'abri et de reproduction pour de nombreuses espèces. Le marais de L'Ovu Santu abrite des habitats et espèces d'intérêt communautaire, dont un habitat prioritaire (Lagune). La présence d'une ceinture de tamaris très originale autour des plans d'eau libres favorise en outre la nidification de nombreuses espèces d'oiseaux.	++++
Importance culturelle patrimoniale	Néant	
Eléments géologiques caractéristiques ou remarquables	L'intérêt géologique est faible.	+

CRITERES DE DELIMITATION DU TRACE DE L'ERC

Entité paysagère	++++
Périmètres à statuts	+
Lignes de rupture de pente	++
Milieux naturels	+++
Limite espaces artificialisés	+++

Zone humide et plage de L'Ovu Santu. Plaine et embouchure du Cavu

MOTIVATIONS DU CLASSEMENT

Approche paysagère :

La plaine du Cavu se situe au Nord de Pinareddu, juste à l'Est de Ste-Lucie de Porti-Vechju. Ce sont deux systèmes de collines qui délimitent visuellement l'embouchure du Cavu, avec un rapport différent à l'urbain. Au Nord, les collines de Punta di Francu sont entièrement boisées et culminent à 202 m d'altitude la RDN198. Au sud, avec une altitude plus faible (environ 88 m), les routes et hameaux occupent les hauteurs des collines (la Testa, la Saparaccia, Fiume di u Cavu...) surplombant la rivière du Cavu et le littoral. L'eau constitue un fil conducteur entre la montagne et le littoral, entre le massif d'Albarellu - et la forêt de l'Ospédale - et la plage de l'Ovu Santu, remarquable par sa largeur (environ 900 m). A l'interface, la plaine encore cultivée figure une véritable respiration paysagère et présente une diversité de de motifs paysagers remarquables. Se succèdent la zone humide et l'étang de l'Ovu Santu, recouvert d'un boisement de Tamaris, Saules et de roselières, et plus au Sud vers le Cavu, des suberaies pâturées et des cistaies.

De part et d'autre, la plaine et l'embouchure du Cavu déclinent une diversité de paysages et de milieux : boisements, zone humide, marais, étang, plage ; se succédant d'Ouest en Est pour figurer un référentiel d'échelle d'espace naturel, qui tend à limiter la prégnance des espaces urbanisés en périphérie. Le site, avec les reliefs aux versants sauvages en arrière-plan, contribue alors à affirmer une ambiance naturelle en bordure du littoral.

Approche écologique :

Le site présente différents milieux, depuis la base de la colline située au Sud de l'anse de Fautea jusqu'à l'embouchure du fleuve Cavu. Ces différents milieux comprennent l'étang et ses abords marécageux, la grande plage de l'Ovu Santu, ainsi que les petites zones humides installées dans les anciennes sablières en arrière du cordon littoral sableux. Le cordon littoral de sables grossiers de L'Ovu Santu abrite des formations sclérophylles dominées par la Scrofulaire rameuse *Scrophularia ramosissima,* l'Hélianthème ou l'Immortelle d'Italie *Helichrysum italicum* et un peuplement très lâche de Pins maritimes.

En retrait de ce cordon littoral, une végétation marécageuse pousse dans l'étang de L'Ovu Santu, en grande partie recouvert de tamaris et de phragmites, et, plus au Sud, dans la plaine alluviale du Cavu, s'étirent une mosaïque de boisements de Chêne liège (*Quercus suber*) et de prairies pâturées.

L'intérêt écologique du site réside dans sa grande variété d'habitats naturels, dans la richesse et la diversité de la faune qu'il accueille (Tortue d'Hermann et Cistude d'Europe, Héron, Petit Gravelot, ...) et de son rôle important dans le maintien des équilibres biologiques.

Approche patrimoniale :
Néant

Approche géologique :

Le substratum de cet ERC concerne des dépôts quaternaires et des roches magmatiques plutoniques de l'intrusion calco-alcaline U2, mise en place entre -305 et -280Ma. Une granodiorite à amphibole, affleure en rive gauche du Cavu, tandis qu'en lisière Sud de l'ERC, de la Testa à Ulmucciu, affleure un monzogranite. Intrusif dans la granodiorite, il est de teinte plus claire et de grain plus fin. Il est plus résistant que son encaissant. Quant aux dépôts quaternaires qui reposent sur ces roches magmatiques, il s'agit de sables, graviers et galets marins, laguno-marin (au niveau de l'Etang de l'Ovu Santu), colluvions et alluvions fluviatiles liées à la rivière Cavu

Activités et pressions anthropiques :
Le site est encadré au Nord et au Sud par un système de collines, boisées au Nord et occupées par plusieurs routes et hameaux au Sud. Sa localisation en bordure de la RDN198 et la présence d'une zone de stationnement rend l'accès au site aisé. Cependant, la plage de L'Ovu Santu, non visible depuis la route et difficilement accessible (pente, présence de galets, ...) reste moins fréquentée par les touristes que la plage de Fautea. Des activités agricoles et pastorales occupent la plaine et l'embouchure du Cavu, les terrains situés autour et au Nord du marais sont utilisés pour le pâturage de bovins et de chevaux, en libre parcours sur les parcelles descendant jusqu'au fleuve Cavu, ainsi que sur les parcelles situées au nord du marais.

Conclusion du classement

Le classement est prononcé au regard de la diversité des paysages du site, mais surtout de la qualité des écosystèmes en présence et de leur rôle dans le maintien des équilibres écologiques

le site est classé en **ESPACE REMARQUABLE DU LITTORAL.**

LOCALISATION DES PÉRIMÈTRES À STATUTS

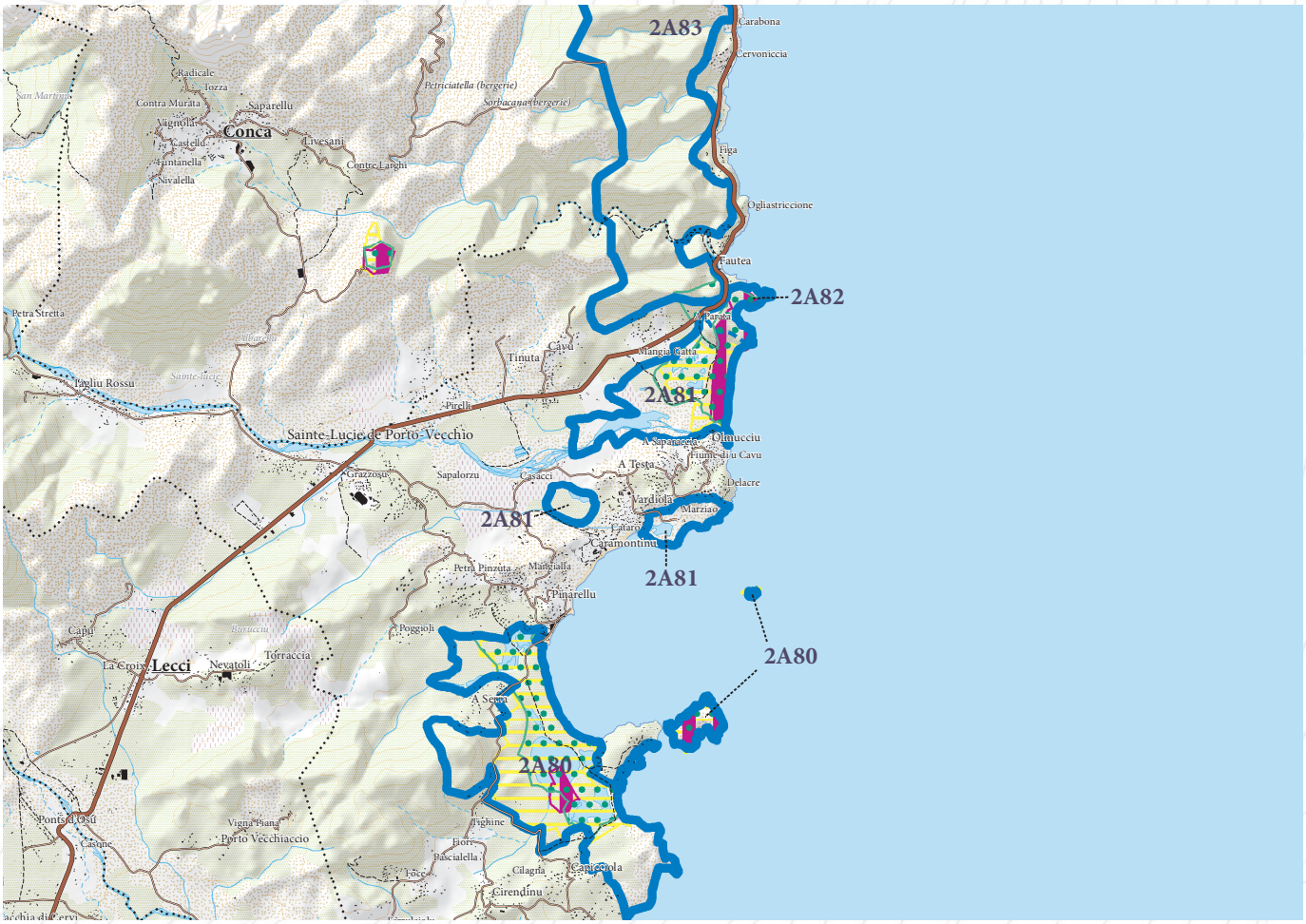

Zone humide et plage de L'Ovu Santu. Plaine et embouchure du Cavu

APPROCHE CARTOGRAPHIQUE PAYSAGÈRE

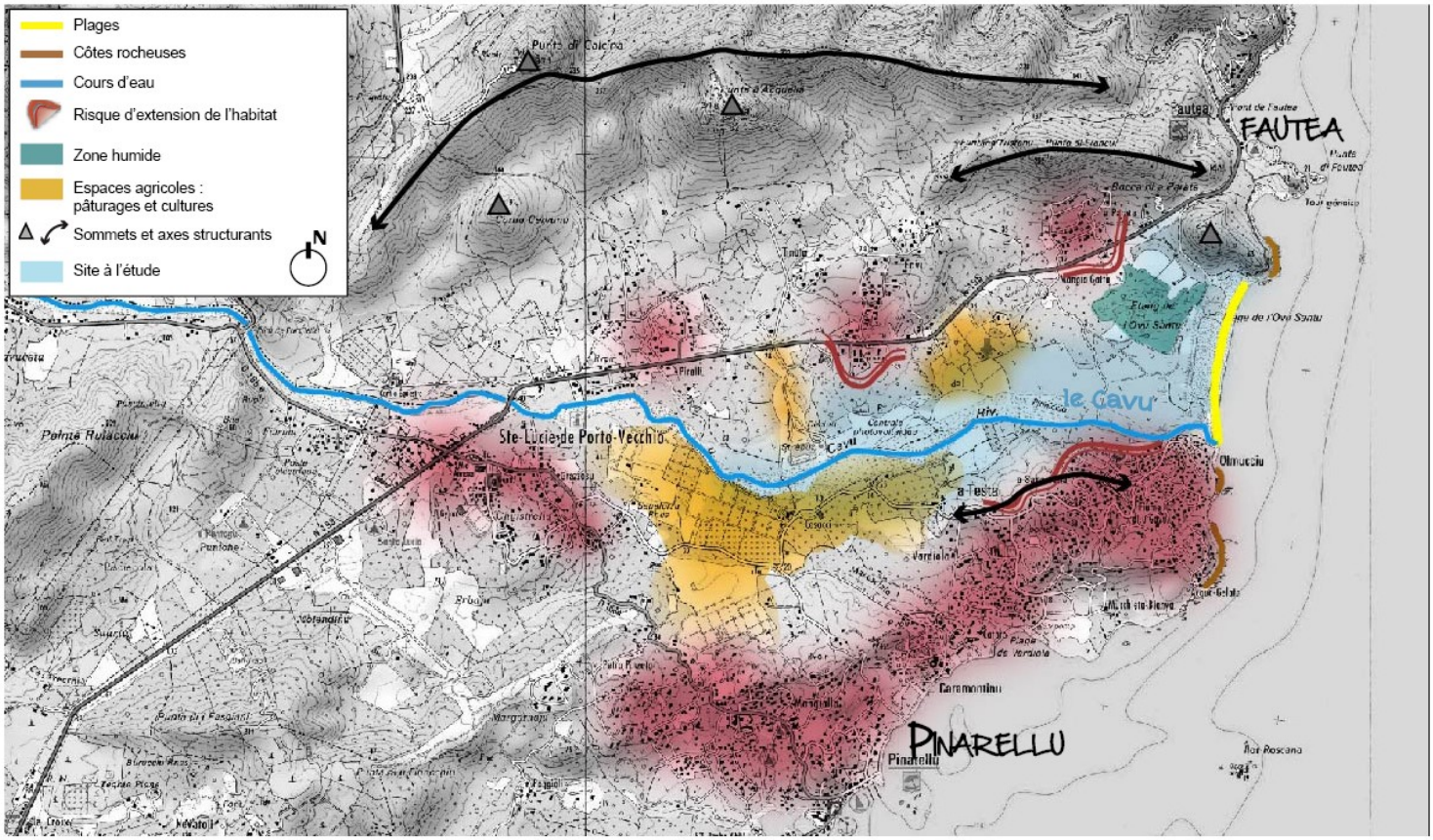

ESPÈCES ET HABITATS REMARQUABLES PRÉSENTS SUR LE SITE

Espèces végétales remarquables	*Delphinium pictus, Rumex scutatus, Tamaris africana*
Espèces végétales et animales remarquables	Oiseaux : Héron cendré, Busard des roseaux, Coucou gris, Aigrette garzette, Foulque macroule, Poule d'eau, Rossignol philomène, Serin Cini, Fauvette passerinette, Grèbe castagneux, étang de Padulu tortu, Canard Tardone de Belon (seul site de reproduction en Corse du Sud) Amphibiens : Crapaud vert, Discoglosse sarde Insectes : Lestes macrostigma, Porte-queue de Corse Reptiles : Cistude d'Europe, Couleuvre à collier, Tortue d'Hermann et l'Eulepte d'Europe Chiroptères : Minioptères de Schreibers, Murin de Capacini, Grand Rhinolophe et Petit Rhinolophe
Habitats d'intérêt communautaire	1150 - Lagune côtière 1210 - Végétation annuelle des laissés de mer 1410 - Prés-salés méditerranéens (*Juncetalia maritimi*) 1420 - Fourrés halophiles méditerranéens et thermo-atlantiques (*Sarcocornietea fruticosi*) 2110 - Dunes mobiles embryonnaires 2210 - Dunes fixées du littoral du *Crucianellion maritimae* 2260 - Dunes à végétation sclérophylle des *Cisto-Lavanduletalia* 92D0 - Galeries et fourrés riverains méridionaux (*Nerio-Tamaricetea* et *Securinegion tinctoriae*) 9330 - Forêt à *Quercus suber*

BIBLIOGRAPHIE

Paysage
DREAL Corse, GARNIER F. (2013) - Atlas des paysages de Corse

DREAL Corse, OEC, STEFANAGGI M.H. (2010) - Bilan - Evaluation - Prospective de la politique des sites protégés au titre de l'article L 341-1 du code de l'environnement en Corse, 266p.

DDTM 2A (2004) - Atlas du Littoral de Corse-du-Sud - 189p.

Ecologie
CBNC (2014), Base de données géoréférencées d'inventaires floristiques de Corse

CBNC (2014), Cartographie des habitats d'intérêt communautaire

DREAL Corse (2014), Base de données OGREVA

DREAL Corse (2014), Cartographie des habitats d'intérêt communautaire

Groupe Chiroptères de Corse (2014), Base de données géoréfencées des gîtes, des corridors migratoires et des sites de reproduction et d'hivernage

Géologie
ROUIRE J., BOURGES F., ROSSI P., LIBOUREL G. (1993) - Carte géol. France (1/50 000), feuille Porti-Vechju (1124) – Orléans : BRGM. Notice explicative par J. Rouire, P. Rossi, F. Bourges, G. Libourel, R. Dominici (1993), 61 p.

ROUIRE J., ROSSI P., BOURGES F., LIBOUREL G., DOMINICI R. (1993) - Notice explicative, Carte géol. France (1/50000), feuille Porti-Vechju (1124) – Orléans : BRGM, 61 p. Carte géologique par J. Rouire, F. Bourges, P. Rossi, G. Libourel (1993).

La crique de la Parata et Punta di Fautea

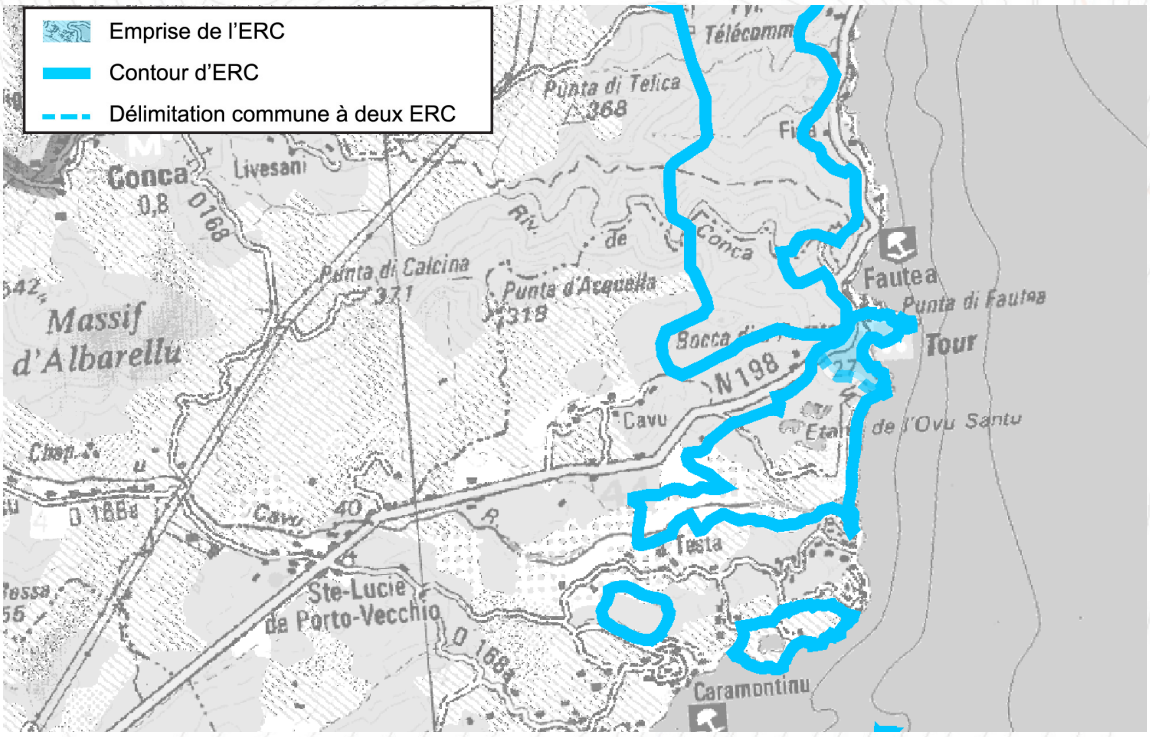



Motifs du classement

Paysage

La crique, de petite taille, présente des ambiances contrastées entre les formes, douces et arrondies, du mamelon qui la surplombe et les pointes rocheuses qui la ferment. Le maquis forme un écrin remarquable à ce paysage où dominent les sentiments d'isolement et de tranquillité ;

Ecologie

Ne disposant pas d'habitats remarquables, le site se distingue par la présence d'espèces végétales protégées

Patrimoine culturel

Tour génoise ;

Intérêt géologique

Roches métamorphiques et dépôts quaternaires.

ESPACES RECENSES AU R. 146-1 DU CU

a) Dunes, landes côtières, plages et lidos, estrans, falaises et abords de celles-ci	X
b) Forêts et zones boisées proches du rivage de la mer et des plans d'eau intérieurs d'une superficie supérieure à 1 000 ha	
c) Îlots inhabités	
d) Parties naturelles des estuaires, rias ou abers et des caps	X
e) Marais, vasières, tourbières, plans d'eau, zones humides et milieux temporairement immergés	
f) Les milieux abritant des concentrations naturelles d'espèces animales ou végétales [...], les zones de repos, de nidification et de gagnage de l'avifaune désignée par la directive européenne n° 79-409 [...]	
g) Les parties naturelles des sites inscrits ou classés [...] la loi du 2 mai 1930 [...], ainsi que les réserves naturelles instituées en application de la loi n° 76-629 du 10 juillet 1976	
h) Les formations géologiques telles que les gisements de minéraux ou de fossiles, les stratotypes, les grottes ou les accidents géologiques remarquables	

SYNTHESE DES RAISONS DU CLASSEMENT AU TITRE DU L. 146-6 DU CU

Critères	Désignation	Importance
Présence de Périmètres à Statuts	**SIC FR9400584 « Marais de L'Ovu Santu et littoral de Fautea » ;** Site inscrit des Tours génoises des côtes de Corse ; Monument Historique Inscrit Tour de Fautea ; Terrains du Conservatoire du Littoral (les trois quarts du site).	+++
Importance paysagère	Le site prend en compte un petit cocon articulé autour d'une crique vierge de toute occupation humaine récente. Remarquable à ce titre, au regard de l'urbanisation présente à proximité, le site est source d'aménité par l'entremise de la Tour génoise qui le domine et anime une scène littorale identique à ce que l'on attend d'un paysage typique de Corse, et le vert du maquis, en arrière-plan, qui forme un fond de scène apaisé.	+++
Importance écologique	Le site à l'étude présente une végétation dunaire caractéristique des criques sableuses avec la présence d'espèces végétales protégées. A l'arrière, le maquis est ponctué de Chênes verts, Pins maritimes et Genévriers de Phénicie.	++
Importance culturelle patrimoniale	Tour génoise (toute fin XVIe siècle).	+
Eléments géologiques caractéristiques ou remarquables	L'intérêt géologique est faible.	+

CRITERES DE DELIMITATION DU TRACE DE L'ERC

Entité paysagère	++++

La crique de la Parata et Punta di Fautea

MOTIVATIONS DU CLASSEMENT

Approche paysagère :

Le paysage se compose autour d'une petite crique aux formes arrondies, abritée par deux avancées rocheuses, qui rompent le caractère rectiligne du littoral. A ce titre, ce lieu, pourtant de taille modeste, agit comme un véritable seuil, une porte. Les paysages sont contrastés entre les formes douces de la plage, les affleurements et les pointes rocheuses, les sommets arrondis (notamment l'avancée Sud, qui présente une belle ondulation). Ce paysage très harmonieux est, de plus, qualifié par la présence homogène du maquis, ponctué de Chênes verts. Sur l'avancée rocheuse, au Nord, une tour génoise domine la mer et confère au site un caractère patrimonial remarquable.

Les sentiments d'isolement, d'intimité, de nature sont particulièrement présents. La RDN198 qui longe le littoral à l'arrière du site et la présence de deux lotissements de part et d'autre du site ne parviennent pas à déranger la tranquillité des lieux. Quelques vues fugaces sur la crique depuis la route laisse pressentir la qualité du site.

L'harmonie du site est en partie issue du couvert végétal, qui souligne les formes du relief. Le risque important d'incendie sur la zone est à prendre en compte. D'autre part, le caractère isolé et naturel devrait être conservé par le périmètre de protection de la tour génoise. Enfin, les interventions du Conservatoire du Littoral pour qualifier l'accès font évoluer favorablement le site.

Approche écologique :

Le site bénéficie d'un certain intérêt écologique lié à sa préservation face à l'urbanisation et à son isolement. La crique sableuse abrite une végétation dunaire caractéristique : Diotis blanc, Luzerne marine, Oyats et Cistes à fleurs jaunes, espèces absentes de la flore continentale française. Son caractère préservé a permis la présence d'espèces végétales remarquables : *Anchusa crispa*, *Pimpinella lutea*, *Vitex agnus castus* protégées par l'arrêté ministériel de 1982 ainsi qu'*Apium crassipes* mentionnée dans l'arrêté ministériel de 2008 et figurant dans la Liste Rouge de l'UICN comme quasi-menacé (rang 2 sur 5 de l'échelle d'alerte de régression) et d'espèces animales remarquables recen-sées à la base de données OGREVA telles que le Goëland pontique et l'Algroïde de Finzinger. A ce titre, le site d'étude constitue une petite zone refuge intéressante.

Approche patrimoniale :

Sur ce relief se dresse la tour génoise de Fautea dont la construction a été décidée en 1591.

Approche gélologique:

Le substratum de cet ERC ne concerne que des roches métamorphiques, les métatexites de Fautea, sous forme de gneiss. Le fond de la plage est tapissé de sables littoraux, et dans l'angle nord, sous la tour génoise, il y a une ruine de four à chaux. Ce dernier devait être alimenté en roches calcaires à partir du golfe de Sant'Amanza et de la Punta di Calcina.

Activités et pressions anthropiques :

La petite plage jouit d'une certaine réputation liée, d'une part, à son caractère isolé mais accessible et, d'autre part, à ses qualités paysagères et patrimoniales (présence de la tour génoise). La RDN198, à l'arrière, vient longer le site. En dehors de la tour, le bâti est absent.

Conclusion du classement

Au regard de l'harmonie des paysages et de la tranquillité qui s'y dégage, ce lieu, un peu caché et intime apparaît comme un refuge apaisant. A ce même titre, il présenté une petite zone refuge pour la faune et la flore.

le site est classé en **ESPACE CARACTÉRISTIQUE DU LITTORAL.**

LOCALISATION DES PÉRIMÈTRES À STATUTS

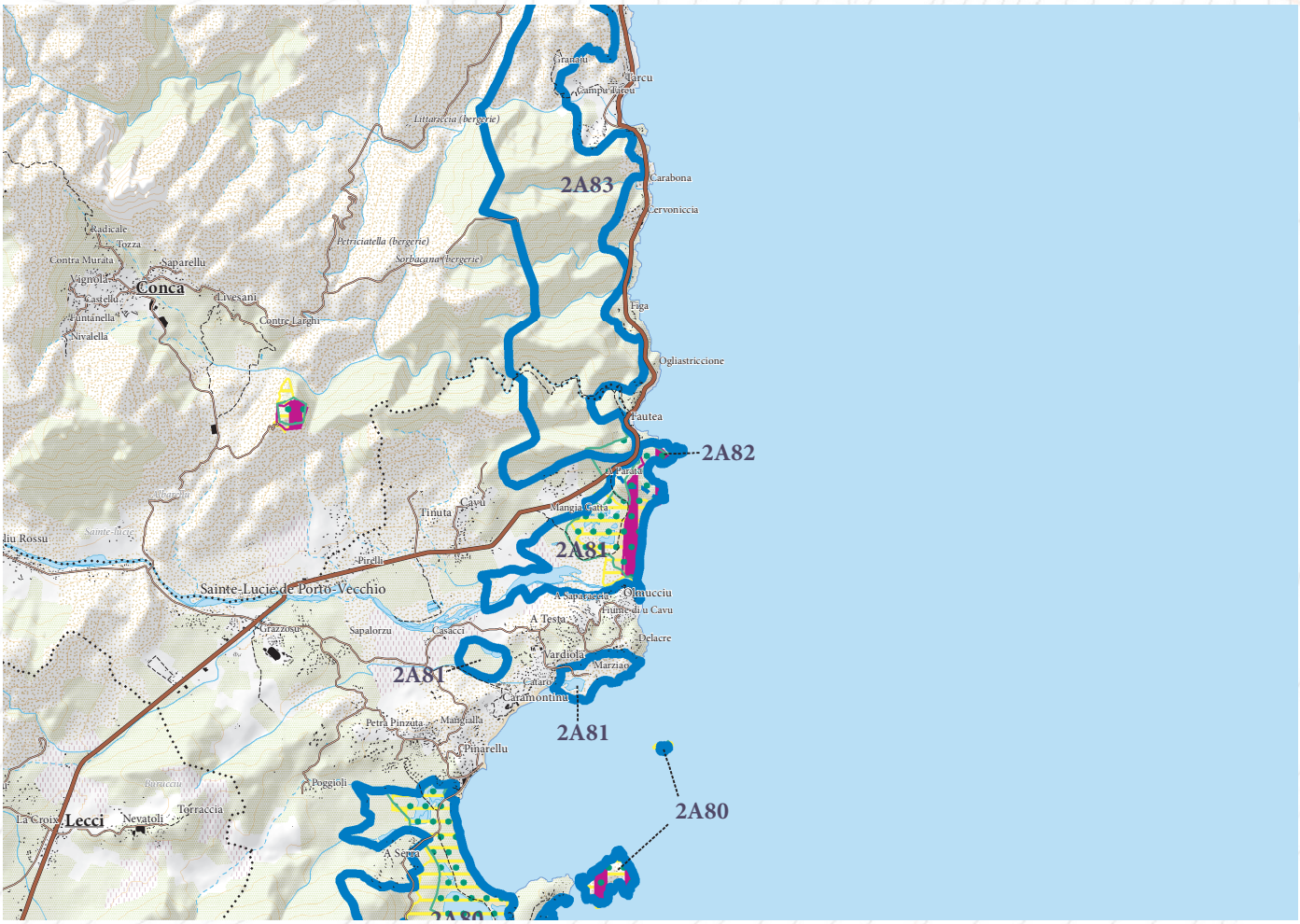

ERC et autres protections environnementales

- Espaces remarquables ou caractéristiques du littoral
- Limites entre les ERC
- Sites classés et sites inscrits
- Protections législatives, réglementaires et ou foncières
- Zone Natura 2000
- ZNIEFF de type I
- Limites de communes

La crique de la Parata et Punta di Fautea

APPROCHE CARTOGRAPHIQUE PAYSAGÈRE

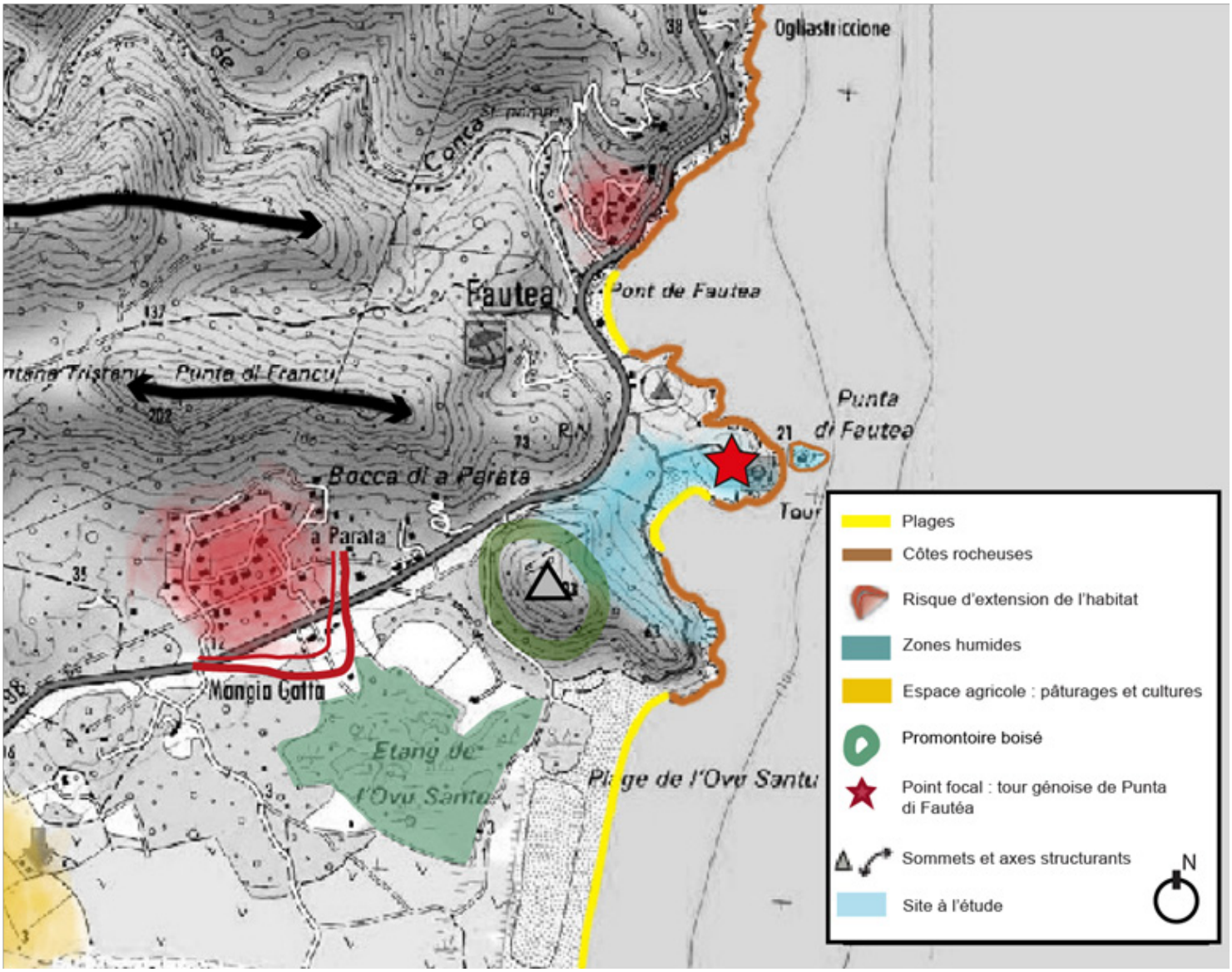

ESPÈCES ET HABITATS REMARQUABLES PRÉSENTS SUR LE SITE

Espèces végétales remarquables	*Anchusa crispa, Apium crassipes, Pimpinella lutea, Vitex agnus castus*
Espèces animales remarquables	Oiseaux : Goéland pontique Reptiles : Algyroïde de Fitzinger, Tortue d'Hermann, Couleuvre verte et jaune
Habitats d'intérêt communautaire	1210 - Végétation annuelle des laissés de mer 1420 - Fourrés halophiles méditerranéens et thermo-atlantiques (Sarcocornietea fruticosi) 2110 - Dunes mobiles embryonnaires 2210 - Dunes fixées du littoral du Crucianellion maritimae 2260 - Dunes à végétation sclérophylle des Cisto-Lavanduletalia

BIBLIOGRAPHIE

Paysage
DREAL Corse, GARNIER F. (2013) - Atlas des paysages de Corse

DREAL Corse, OEC, STEFANAGGI M.H. (2010) - Bilan - Evaluation - Prospective de la politique des sites protégés au titre de l'article L 341-1 du code de l'environnement en Corse, 266p.

DDTM 2A (2004) - Atlas du Littoral de Corse-du-Sud - 189p.

Ecologie
CBNC (2014), Base de données géoréférencées d'inventaires floristiques de Corse

CBNC (2014), Cartographie des habitats d'intérêt communautaire

DREAL Corse (2014), Base de données OGREVA

DREAL Corse (2014), Cartographie des habitats d'intérêt communautaire

Groupe Chiroptères de Corse (2014), Base de données géoréfencées des gîtes, des corridors migratoires et des sites de reproduction et d'hivernage

Géologie
ROUIRE J., BOURGES F., ROSSI P., LIBOUREL G. (1993) - Carte géol. France (1/50 000), feuille Porti-Vechju (1124) – Orléans : BRGM. Notice explicative par J. Rouire, P. Rossi, F. Bourges, G. Libourel, R. Dominici (1993), 61 p.

ROUIRE J., ROSSI P., BOURGES F., LIBOUREL G., DOMINICI R. (1993) - Notice explicative, Carte géol. France (1/50000), feuille Porti-Vechju (1124) – Orléans : BRGM, 61 p. Carte géologique par J. Rouire, F. Bourges, P. Rossi, G. Libourel (1993).

Sari-Sulinzara, Conca, Zonza

Boisements situés entre Sulinzara et Zonza, Fautea, dune de L'Ovu Santu







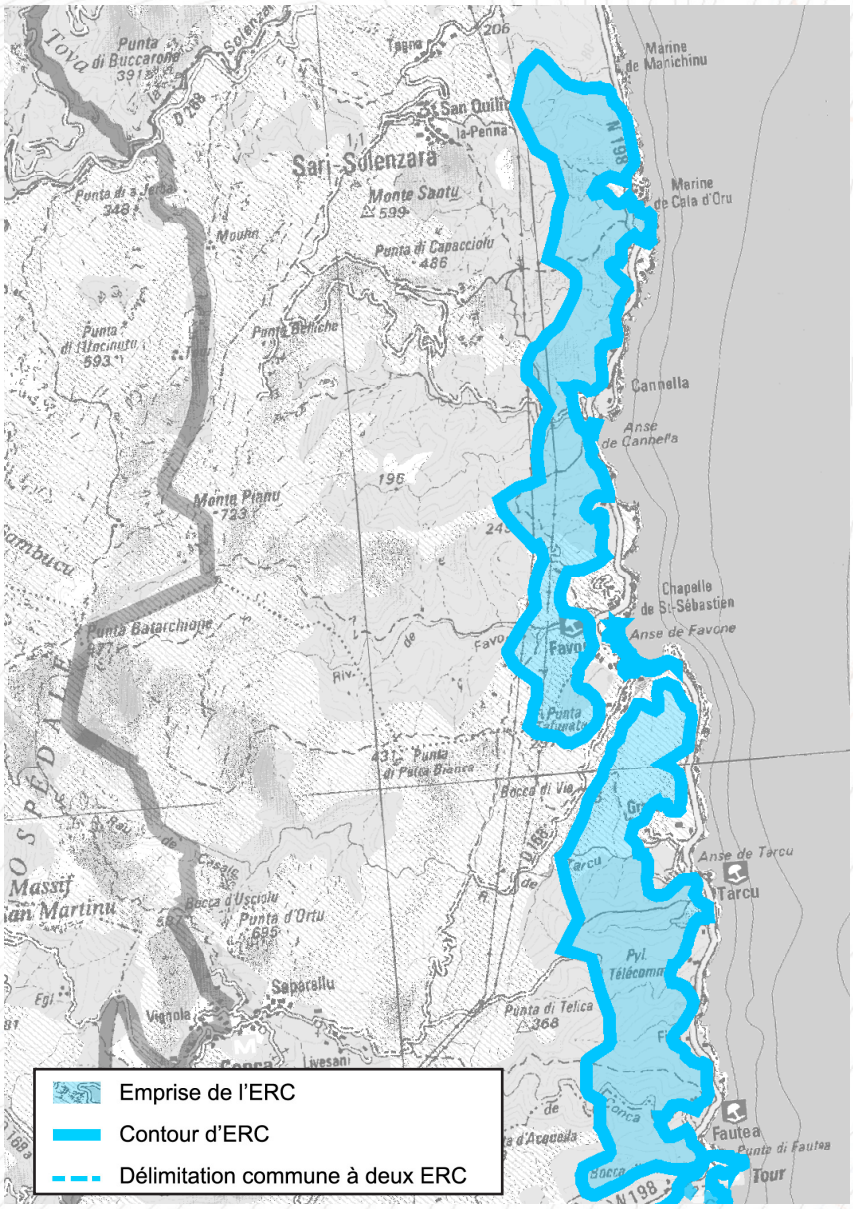

Motifs du classement

Paysage

Du Nord au Sud, le site est rythmé par une succession de vallons et de petits cours d'eau perpendiculaires à la mer. Les puissants reliefs boisés et vierges d'urbanisation constituent une barrière naturelle sur le littoral qui le structure profondément

Ecologie

En l'absence d'urbanisation, le site par la présence de boisements et forêts jouent un rôle fondamental pour la régulation des ruissellements et la protection des sols. Il assure également le rôle de corridor écologique de la trame milieux fermés à semi-fermés

Patrimoine culturel

Présence de sites archéologiques

Intérêt géologique

Roches métamorphiques et dépôt quaternaire.

Collectivité Territoriale de CORSE
Cullettività Territuriale di CORSICA
Aménagement, Urbanisme, Energie
Acconciu, Urbanisimu, Energia

ESPACES RECENSES AU R. 146-1 DU CU

a) Dunes, landes côtières, plages et lidos, estrans, falaises et abords de celles-ci	
b) Forêts et zones boisées proches du rivage de la mer et des plans d'eau intérieurs d'une superficie supérieure à 1 000 ha	X
c) Îlots inhabités	
d) Parties naturelles des estuaires, rias ou abers et des caps	
e) Marais, vasières, tourbières, plans d'eau, zones humides et milieux temporairement immergés	
f) Les milieux abritant des concentrations naturelles d'espèces animales ou végétales [...], les zones de repos, de nidification et de gagnage de l'avifaune désignée par la directive européenne n° 79-409 [...]	
g) Les parties naturelles des sites inscrits ou classés [...] la loi du 2 mai 1930 [...], ainsi que les réserves naturelles instituées en application de la loi n° 76-629 du 10 juillet 1976	
h) Les formations géologiques telles que les gisements de minéraux ou de fossiles, les stratotypes, les grottes ou les accidents géologiques remarquables	

SYNTHESE DES RAISONS DU CLASSEMENT AU TITRE DU L. 146-6 DU CU

Critères	Désignation	Importance
Présence de Périmètres à Statuts	**SIC FR9400584 «Marais de L'Ovu Santu et littoral de Fautea» ;** Terrains du Conservatoire du Littoral (lido et Plage de l'Ovu Santu) ; Périmètre d'intervention du Conservatoire du Littoral.	++
Importance paysagère	Ce site est caractéristique pour plusieurs raisons : - d'une manière générale, les boisements sont des vestiges de la forêt primitive et constituent un patrimoine naturel ; - leur localisation sur des versants élevés et abrupts donne au paysage l'aspect d'une barrière verte face à la mer ; - le site est vierge d'urbanisation, hormis les espaces urbanisés sur le littoral (Sulinzara, Favoni, Tarcu et Fautea).	++
Importance écologique	L'accès difficile et limité avec seulement quelques voies de communication (RDN198 à l'Est, D168 au Sud, D68 et 268 au Nord) protège la faune et la flore. Les forêts sont composées d'essences typiquement méditerranéennes : Chêne-liège, Chêne vert, Arbousier, Pin maritime et parfois Olivier. Les boisements et forêts tiennent une place fondamentale pour la régulation des ruissellements, la protection des sols, le maintien des berges et l'abri et la nourriture de la faune. Le site assure également un rôle de corridor écologique	+
Importance culturelle patrimoniale	Des sites archéologiques ont été signalés.	++
Eléménts géologiques caractéristiques ou remarquables	L'intérêt géologique est moyen.	++

CRITERES DE DELIMITATION DU TRACE DE L'ERC

Ambiance littoral	++++
Eloignement à la mer	+++
Crêtes principales	+++

Boisements situés entre Sulinzara et Zonza, Fautea, dune de L'Ovu Santu

MOTIVATIONS DU CLASSEMENT

Approche paysagère :

Ce vaste espace s'étend sur les versants littoraux élevés et abrupts entre les embouchures du Cavu au Sud et de la Sulinzara au Nord. La majeure partie de la zone est formée par un système de petits vallons parallèles, encaissés entre des collines et perpendiculaires à la mer. Au fond des vallons, du Nord au Sud, une succession de petits cours d'eau rejoignent la mer (ruisseau de Manichinu, ruisseau de Cala d'Oru, ruisseau de Cannal Oru, ruisseau de Canedda, rivière de Favoni...).

Quasiment l'ensemble du site est vierge d'urbanisation, seuls quelques espaces urbanisés sont présents sur le littoral le long de la RDN198 (Sulinzara, Favoni, Tarcu, Fautea) ou plus éloignés à l'intérieur des terres (Sari-Sulinzara et Conca).

Les boisements, très présents sur le site, sont des vestiges de la forêt primitive et constituent de ce fait, un patrimoine naturel. Situés sur des versants élevés et abrupts, ils donnent l'impression de se dresser telle une barrière verte face à la mer. Ils constituent un patrimoine d'autant plus important aujourd'hui qu'ils sont menacés par les risques d'incendie et le développement urbain.

Approche écologique :

L'accès difficile et limité avec seulement quelques voies de communication (RDN198 à l'Est, D168 au Sud, D68 et 268 au Nord) protège la faune du dérangement et les végétaux du piétinement.

Les forêts sont composées d'essences typiquement méditerranéennes : Chêne-liège, Chêne vert, Arbousier, Pin maritime et parfois Olivier.

Les boisements et forêts tiennent une place fondamentale pour la régulation des ruissellements, la protection des sols, le maintien des berges et l'abri et la nourriture de la faune.

Approche patrimoniale :

Les reliefs dominant la petite anse de Fautea sont occupés depuis la Préhistoire. Une présence antique a également été signalée.

Approche géologique :

Cet énorme ERC est composé de quatre sites très différents du point de vue de la géologie. (1) De Fautea à Punta Finochju c'est un site traversé par la rivière de Conca au Sud et la rivière de Tarcu au Nord. Le substratum est composé de roches métamorphiques (paragneiss granulitique à grenat et disthène). (2) Punta Tafunata. Ce site est traversé par une faille NE-SW qui met en contact les paragneiss au NW et une formation sédimentaire de l'Eocène au SE. Il s'agit de flysch, roche sédimentaire détritique turbiditique constituée d'une succession rythmique de séquences détritiques granoclassées. Les grands foraminifères qui y ont été trouvés (en particuliers des Nummulites) ont permis d'estimer le temps de dépôt de ces flysch : entre l'Yprésien et le Priabonien basal soit pendant 18 Ma environ. (3) le troisième site est traversé par la rivière Favoni. Il est entièrement dans les granite leucocrate. (4) le quatrième site, le plus à l'Ouest est traversé par le ruisseau de Casali affluent du Tarcu. Au Sud, il est limité par les reliefs de la Punta d'Ortu tout en granite leucocrate.

Activités et pressions anthropiques :

Le site est encadré au Nord et au Sud par la Sulinzara et le Cavu. A l'Est, la RDN198, longe le littoral et dessert les différents hameaux, plages et parkings.

Conclusion du classement

Sans être spectaculaire, le site affiche une homogénéité remarquable qui contribue à maintenir, tout au long de cette côte rocheuse, une ambiance de littoral sauvage. Seule interruption, les marines qui habillent les criques les plus importantes, figurent des intrusions anthropiques, que la vaste domination des crêtes successives couvertes de végétation tend à atténuer dans le paysage

le site est classé **ESPACE CARACTERISTIQUE DU LITTORAL.**

LOCALISATION DES PÉRIMÈTRES À STATUTS

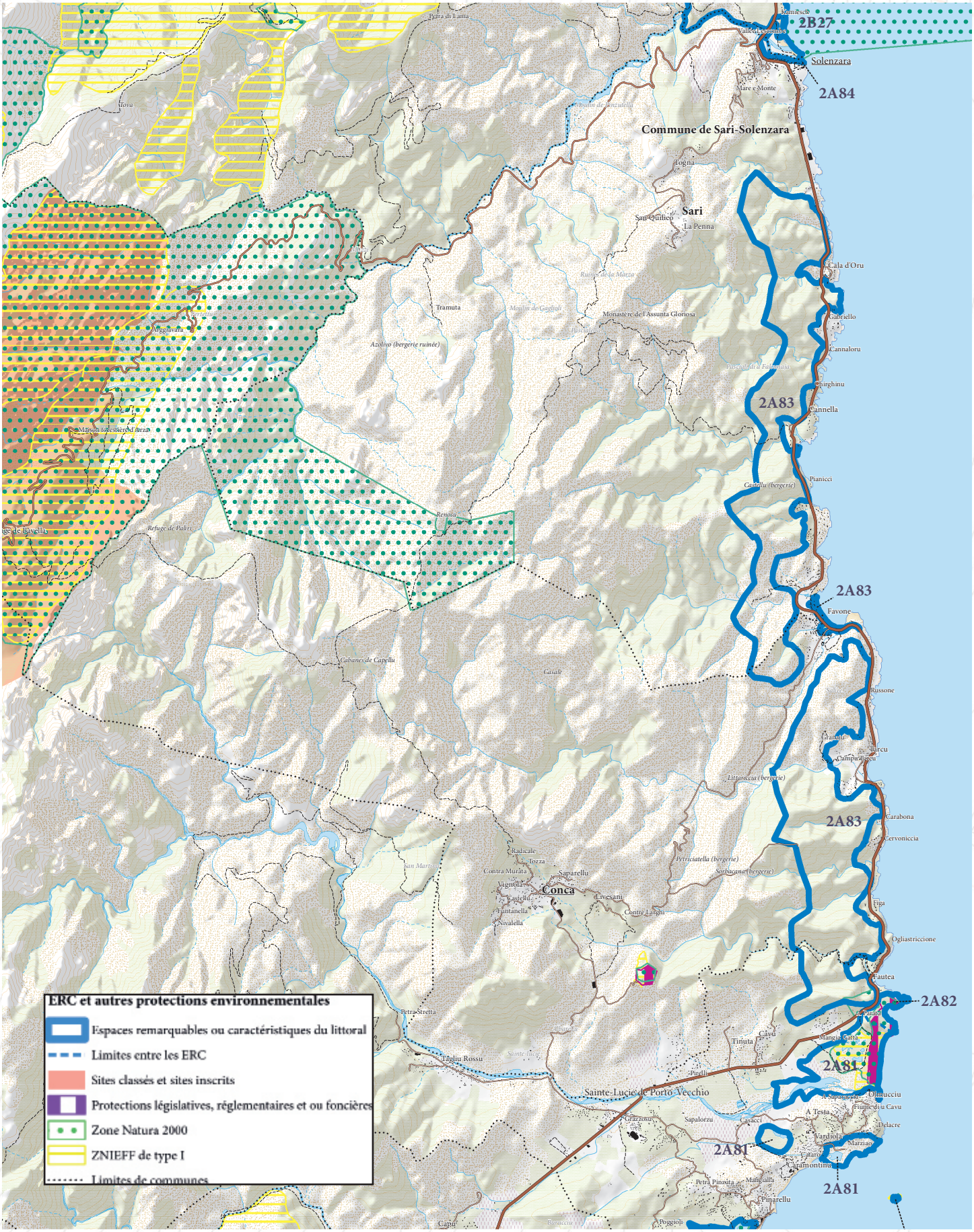

Boisements situés entre Sulinzara et Zonza, Fautea, dune de L'Ovu Santu

APPROCHE CARTOGRAPHIQUE PAYSAGÈRE

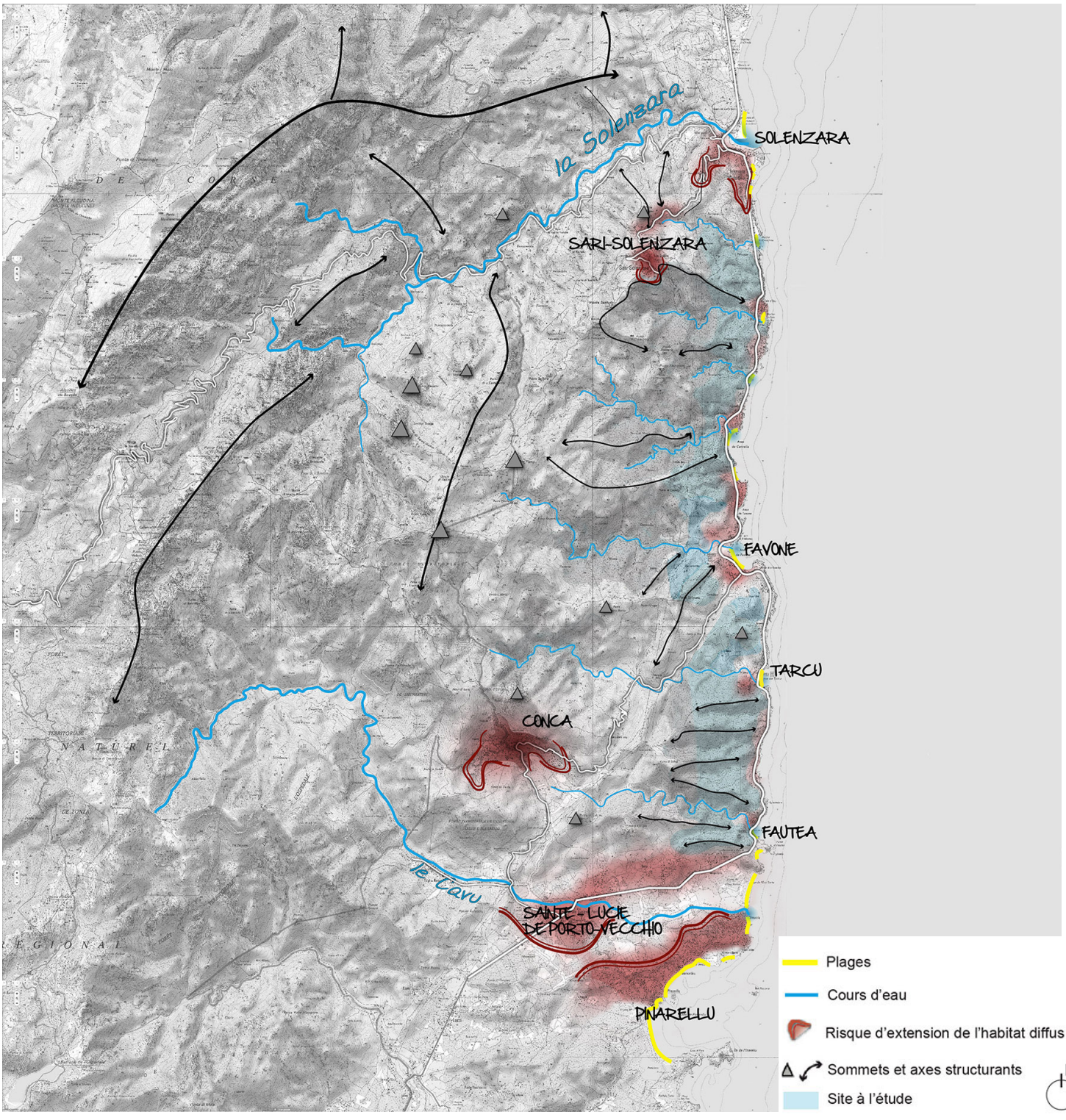

ESPÈCES ET HABITATS REMARQUABLES PRÉSENTS SUR LE SITE

Espèces végétales remarquables	/
Espèces animales remarquables	Amphibiens : Discoglosse sarde Reptiles : Cistude d'Europe, Tortue d'Hermann Insectes : Porte-Queue de Corse
Habitats d'intérêt communautaire	1210 - Végétation annuelle des laissés de mer 1410 - Prés-salés méditerranéens (Juncetalia maritimi) 1420 - Fourrés halophiles méditerranéens et thermo-atlantiques (Sarcocornietea fruticosi) 92D0 - Galeries et fourrés riverains méridionaux (Nerio-Tamaricetea et Securinegion tinctoriae) 9330 - Forêts à Quercus suber

BIBLIOGRAPHIE

Paysage
DREAL Corse, GARNIER F. (2013) - Atlas des paysages de Corse

DREAL Corse, OEC, STEFANAGGI M.H. (2010) - Bilan - Evaluation - Prospective de la politique des sites protégés au titre de l'article L 341-1 du code de l'environnement en Corse, 266p.

DDTM 2A (2004) - Atlas du Littoral de Corse-du-Sud - 189p.

Ecologie
CBNC (2014), Base de données géoréférencées d'inventaires floristiques de Corse

CBNC (2014), Cartographie des habitats d'intérêt communautaire

DREAL Corse (2014), Base de données OGREVA

DREAL Corse (2014), Cartographie des habitats d'intérêt communautaire

Groupe Chiroptères de Corse (2014), Base de données géoréfencées des gîtes, des corridors migratoires et des sites de reproduction et d'hivernage

Géologie
ROUIRE J., BOURGES F., ROSSI P., LIBOUREL G. (1993) - Carte géol. France (1/50 000), feuille Porti-Vechju (1124) – Orléans : BRGM. Notice explicative par J. Rouire, P. Rossi, F. Bourges, G. Libourel, R. Dominici (1993), 61 p.

ROUIRE J., ROSSI P., BOURGES F., LIBOUREL G., DOMINICI R. (1993) - Notice explicative, Carte géol. France (1/50000), feuille Porti-Vechju (1124) – Orléans : BRGM, 61 p. Carte géologique par J. Rouire, F. Bourges, P. Rossi, G. Libourel (1993).

Carte géologique harmonisée d'Info Terre en l'absence de la carte 1/50 000 Zicavo

Embouchure de la rivière Sulinzara





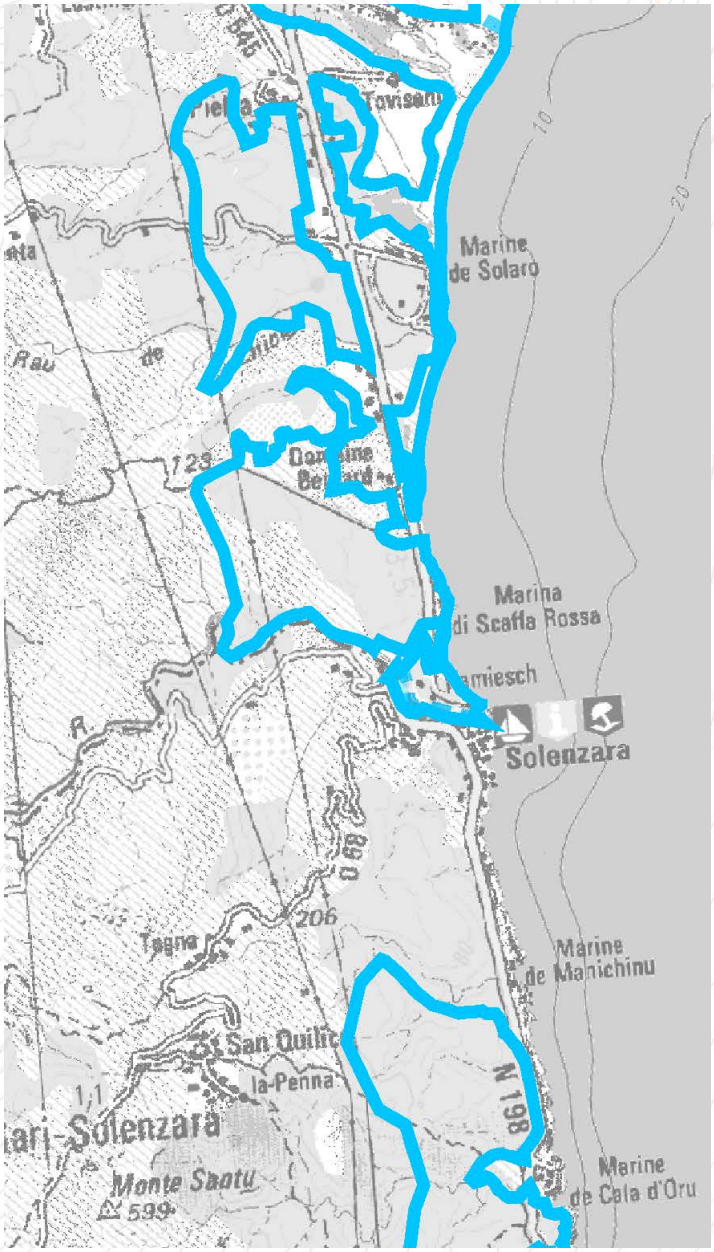

Emprise de l'ERC
Contour d'ERC
Délimitation commune à deux ERC

Paysage

Le site à l'étude correspond à l'embouchure de la rivière de la Sulinzara qui marque la limite entre la Corse du Sud et la Corse du Nord. Couvert d'une végétation boisé, il signale l'embouchure de la rivière

Ecologie

Le site est positionné sur une embouchure qui figure toujours un intérêt pour l'avifaune

Intérêt culturel

Indices de sites archéologiques

Intérêt géologique

Dépôt quaternaire

Motifs du classement

ESPACES RECENSES AU R. 146-1 DU CU

a) Dunes, landes côtières, plages et lidos, estrans, falaises et abords de celles-ci	
b) Forêts et zones boisées proches du rivage de la mer et des plans d'eau intérieurs d'une superficie supérieure à 1 000 ha	X
c) Îlots inhabités	
d) Parties naturelles des estuaires, rias ou abers et des caps	X
e) Marais, vasières, tourbières, plans d'eau, zones humides et milieux temporairement immergés	X
f) Les milieux abritant des concentrations naturelles d'espèces animales ou végétales [...], les zones de repos, de nidification et de gagnage de l'avifaune désignée par la directive européenne n° 79-409 [...]	
g) Les parties naturelles des sites inscrits ou classés [...] la loi du 2 mai 1930 [...], ainsi que les réserves naturelles instituées en application de la loi n° 76-629 du 10 juillet 1976	
h) Les formations géologiques telles que les gisements de minéraux ou de fossiles, les stratotypes, les grottes ou les accidents géologiques remarquables	

SYNTHESE DES RAISONS DU CLASSEMENT AU TITRE DU L. 146-6 DU CU

Critères	Désignation	Importance
Présence de Périmètres à Statuts	/	/
Importance paysagère	Le site à l'étude correspond à une petite plaine alluviale encaissée entre des reliefs imposants. Elle accueille l'embouchure de la rivière de la Sulinzara et sa ripisylve d'eucalyptus, originale dans le maquis environnant.	++
Importance écologique	Le site présente une biocénose riche liée à la juxtaposition des milieux, terrestres, aquatiques et marins, et des populations diversifiées de reptiles et batraciens.	+
Importance culturelle patrimoniale	Plusieurs indices de sites archéologiques et mentions anciennes de vestiges.	++
Eléments géologiques caractéristiques ou remarquables	L'intérêt géologique est faible.	+

CRITERES DE DELIMITATION DU TRACE DE L'ERC

Limite des espaces naturels	++++

Embouchure de la rivière Sulinzara

MOTIVATIONS DU CLASSEMENT

Approche paysagère :

Le site à l'étude se situe à plusieurs kilomètres au Nord de Porto-Vecchio et s'étend sur une petite surface, aux abords de la rivière de la Sulinzara. Il correspond à une plaine alluviale de taille réduite qui progresse jusqu'à la mer. Elle est enclavée entre des reliefs imposants, dominés au Nord par Punta di Sobra (498m) et au Sud par Punta di Togna (341m). L'embouchure est soumise à des pressions liées à l'urbanisation et au tourisme (camping, terrains de tennis, restaurants, ...) et peut changer de physionomie après les crues. Les reliefs sont essentiellement recouverts par un maquis dense qui contraste avec les eucalyptus qui bordent la Sulinzara.

Approche écologique :

Le site associe milieu alluvial et milieu deltaïque et constitue une interface entre milieux aquatiques, terrestres et marins. Le site présente un intérêt du point de vue des équilibres biologiques, notamment lié à la présence d'une nappe phréatique exceptionnelle. On y retrouve différentes espèces endémiques et/ou protégées par arrêté ministériel de 2007 de batraciens et reptiles : Salamandre tachetée de Corse, Discoglosse sarde, Rainette verte de Sardaigne, Euprocte de Corse, Lézard sicilien, ou rare sur le littoral de Corse-du-Sud comme la Tarente. Les boisements ont de nombreux intérêts, notamment la protection des sols, la régulation du cours d'eau, le maintien des berges et la protection de la faune. A compléter.

Approche du patrimoine culturel :

Le périmètre de cet ERC est mal connu sur le plan archéologique. Cependant de nombreux indices de sites existent. Une occupation préhistorique et protohistorique de ce territoire est certaine. Une présence antique est avérée à Favone/Foni. Plusieurs édifices de cultes médiévaux sont attestés.

Approche géologique :

Seuls les alluvions de la rivière Solenzara concernent cet ERC

Pressions et activités anthropiques:

Impacts liés à l'urbanisation et au tourisme (camping, terrains de tennis, restaurants, ...)

Conclusion du classement

Le site correspond aux abords préservés de l'embouchure de la rivière de la Sulinzara. Sa partie littorale est urbanisée. Elle représente un lieu de fréquentation touristique reflétée par la présence de campings, terrain de tennis, restaurants. Intérêt écologique et paysager.

le site est classé **EN ESPACE REMARQUABLE DU LITTORAL.**

LOCALISATION DES PÉRIMÈTRES À STATUTS

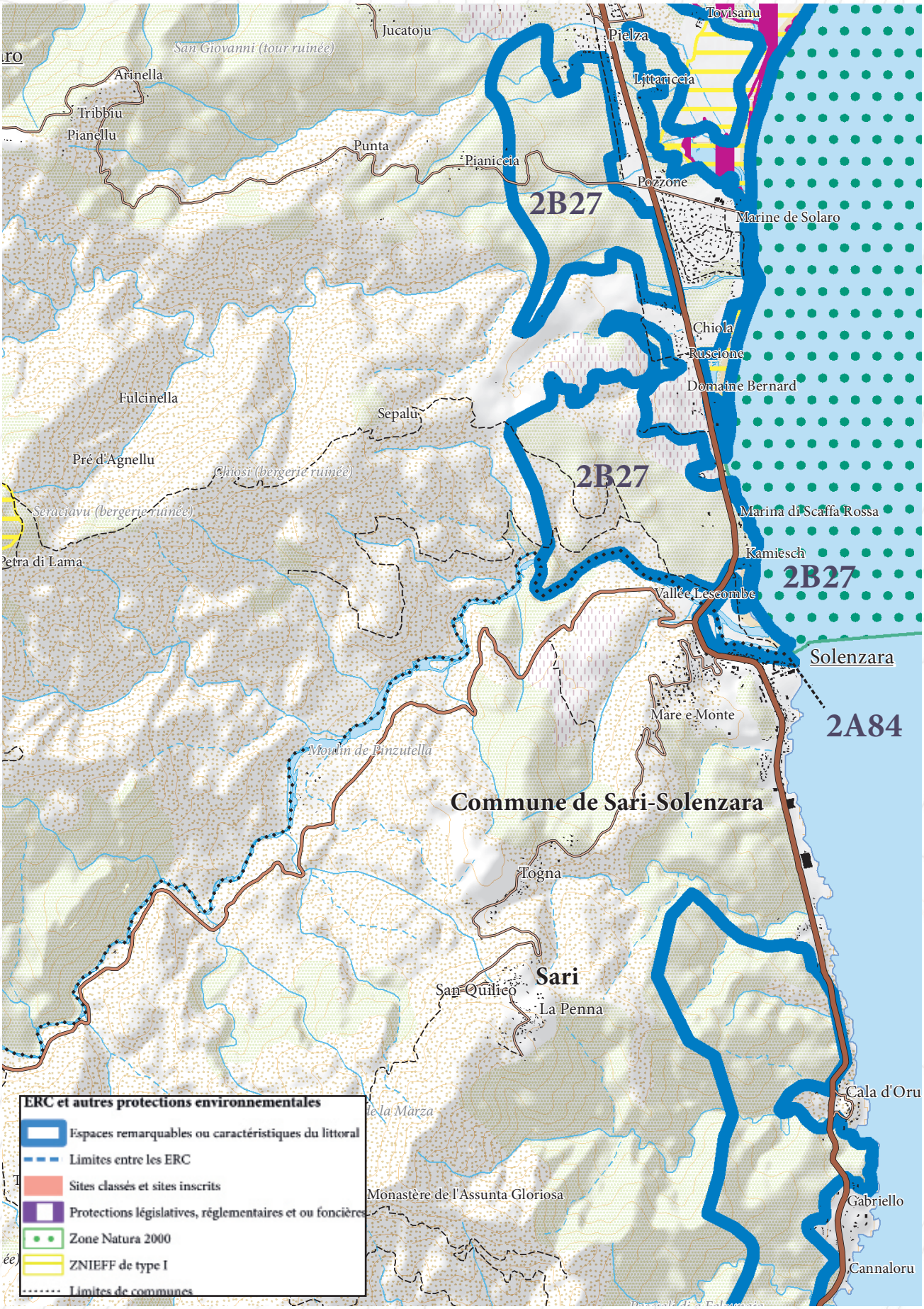

Embouchure de la rivière Sulinzara

APPROCHE CARTOGRAPHIQUE PAYSAGÈRE

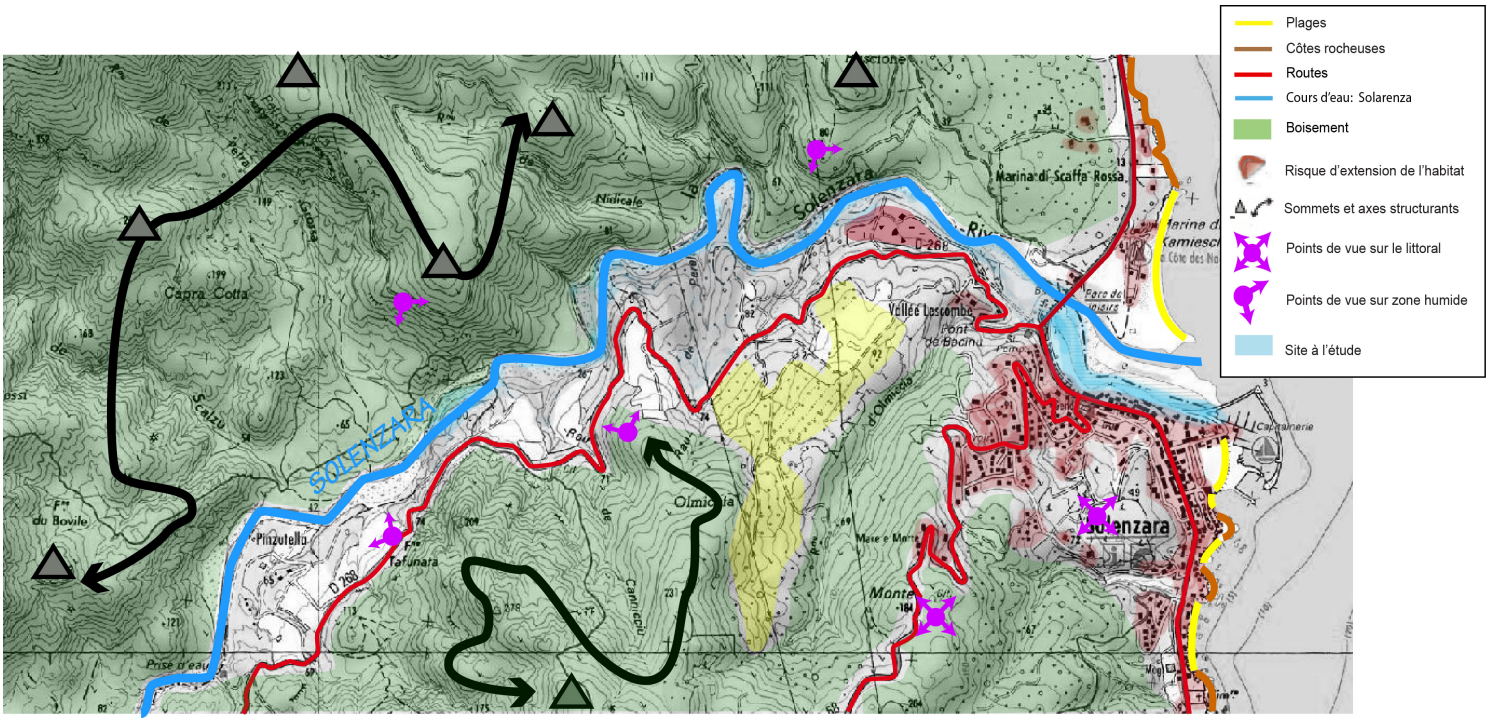

Espèces végétales remarquables	/
Espèces animales remarquables	Oiseaux : Fauvette sarde, Fauvette pitchou, salamandre
Habitats d'intérêt communautaire	tachetée de Corse, Discoglosse sarde, Rainette verte de Sardaigne, Euprocte de Corse, Lézard sicilien, Tarente

BIBLIOGRAPHIE

Paysage
DREAL Corse, GARNIER F. (2013) - Atlas des paysages de Corse

DREAL Corse, OEC, STEFANAGGI M.H. (2010) - Bilan - Evaluation - Prospective de la politique des sites protégés au titre de l'article L 341-1 du code de l'environnement en Corse, 266p.

DDTM 2A (2004) - Atlas du Littoral de Corse-du-Sud - 189p.

Ecologie
CBNC (2014), Base de données géoréférencées d'inventaires floristiques de Corse

CBNC (2014), Cartographie des habitats d'intérêt communautaire

DREAL Corse (2014), Base de données OGREVA

DREAL Corse (2014), Cartographie des habitats d'intérêt communautaire

Groupe Chiroptères de Corse (2014), Base de données géoréfencées des gîtes, des corridors migratoires et des sites de reproduction et d'hivernage

Géologie
J.-B. ORSINI, J. FERRANDINI, M. FERRANDINI, M.-D. LOYE, F. PLUQUET, P. GUENNOC, I. THINON, M. SANTIAGO, J.-Y. REYNAUD, G. OGGIANO, G. CHERCHI, J. GhjattaCCECA, P. ORRU, G. PULIGA, M. PINTUS et A. ULZEGA (2010) – Carte géol. France (1/50 000), feuille Sotta-Bunifaziu-Santa-Teresa-di-Gallura (1127). Orléans : BRGM. Notice explicative par : Orsini J.-B., Capdevila R., Ferrandini M., Ferrandini J., Galloni F., André J.-P., Münch P., Saint-Martin S., Alamy Z., Chiari J.-T., Loÿe M.-D., Pluquet F., Guennoc P., Thinon I., Santiago M., Teissier B., Reynaud J.-Y., Gamisans J., Tramoni P., Oggiano G., Cherchi G, Orrù P., Puliga G., Pintus M. et Ulzega A. (2010), 258p.

J.-B. ORSINI, M. FERRANDINI, J. FERRANDINI, F. GALLONI, J.-P. ANDRE, P. MUNCH, S. SAINT-MARTIN, Z. ALAMY, J.-T. CHIARI, M.-D. LOYE, F. PLUQUET, P. GUENNOC, I. THINON, M. SANTIAGO, B. TEISSIER, J.-Y. REYNAUD, J. GAMISANS, P. TRAMONI, G. OGGIANO, G. CHERCHI, P. ORRU, G. PULIGA, M. PINTUS et A. ULZEGA (2010) – Notice explicative, carte géol. France (1/50 000), feuille Sotta-Bunifaziu-Santa-Teresa-di-Gallura (1127). Orléans : BRGM. 258p. carte géologique par Orsini J.-B., Ferrandini J., Ferrandini M., Loÿe M.-D., Pluquet F., Guennoc P., Thinon I., Santiago M., Reynaud J.-Y., P., Oggiano G., Cherchi G, Ghjattaccaca J., Orrù P., Puliga G., Pintus M. et Ulzega A.(2010).

Carte géologique harmonisée d'Info Terre en l'absence de la carte 1/50 000 Zicavo

